



# REGISTRO OFICIAL

ÓRGANO DE LA REPÚBLICA DEL ECUADOR



CORTE  
CONSTITUCIONAL  
DEL ECUADOR

## EDICIÓN ESPECIAL

**Año I - Nº 4**

**Quito, martes 23 de  
julio de 2019**

**Valor: US\$ 3,75 + IVA**



**ING. HUGO DEL POZO BARREZUETA**  
**DIRECTOR**

Quito: Calle Mañosca 201  
y Av. 10 de Agosto

Oficinas centrales y ventas:  
Telf.: 3941-800  
Exts.: 2561 - 2555

Sucursal Guayaquil:  
Calle Pichincha 307 y Av. 9 de Octubre,  
piso 6, Edificio Banco Pichincha.  
Telf.: 3941-800 Ext.: 2560

Suscripción anual:  
US\$ 400 + IVA para la ciudad de Quito  
US\$ 450 + IVA para el resto del país

Impreso en Editora Nacional

108 páginas

[www.registroficial.gob.ec](http://www.registroficial.gob.ec)

**Al servicio del país  
desde el 1º de julio de 1895**

**SERVICIO DE GESTIÓN  
INMOBILIARIA DEL SECTOR  
PÚBLICO**

**ACUERDO-INMOBILIAR-  
DGSGI-2019-0008**

**APRÚEBESE LA ACTUALIZACIÓN AL  
“INSTRUCTIVO PARA REGISTRO DE  
DATOS EN LA FICHA PREDIAL PARA  
RELEVAMIENTO DE INFORMACIÓN  
DE CAMPO”**

**Bloque de Construcción:** Es toda unidad de construcción o edificación existente en el predio, de carácter permanente, que puede ser de uno o varios pisos y los materiales utilizados en: estructuras, paredes, cubiertas pueden ser iguales o diferentes y además cada piso puede tener diferentes usos.

Es importante tomar en consideración los siguientes aspectos antes de iniciar con el bloque:

- **Por la separación física entre bloques:** Cuando se trata de más de una edificación emplazadas en el terreno dejando entre ellas un espacio libre, sin perjuicio de que hayan sido construidas incluso con los mismos materiales y en el mismo periodo de tiempo.
- **Por el período de tiempo de construcción:** Se considera cuando dos o más edificaciones claramente diferenciadas e identificables por los tiempos o años diferentes de construcción.
- **Por la condición física.-** Se considera cuando dos o más edificaciones claramente diferenciadas e identificables, se encuentran adosadas (unidas) sin embargo se puede encontrar en construcción, sin modificación o en reconstrucción.
- **Por el Costo:** Se considera cuando dos o más edificaciones claramente identificables, se encuentran juntas (unidas), pero los materiales empleados en la construcción a simple vista se aprecia que son diferentes, ya sea de los materiales empleados en su estructura (mampostería soportante, portante), materiales de acabados (internos y externos) y materiales de instalaciones eléctricas, sanitarias y especiales.
- **Por el Estado de Conservación.-** Se considera cuando dos o más edificaciones claramente identificables, se encuentran juntas (unidas), pero se diferencian porque su estado de conservación es muy bueno, bueno, regular o malo.
- **Por niveles de Construcción.-** Se considera cuando dos o más edificaciones claramente identificables, se encuentran juntas (unidas), pero se diferencian por la disponibilidad de pisos o niveles así se hayan sido construidos en el mismo tiempo.
- **Por el Uso Predominante.-** Se considera cuando dos o más edificaciones claramente identificables, se encuentran juntas (unidas), pero el uso es evidentemente considerable uno del otro (bancario, comercio, deportivo, oficinas, industrial, etc.)

La codificación del o de los bloques será mediante la letra "B" seguido de 2 dígitos. Ejemplo B01, B02..... B99.

**b) NÚMERO TOTAL DE PISOS:** Se debe registrar el número total de pisos construidos dentro de un mismo bloque de construcción.

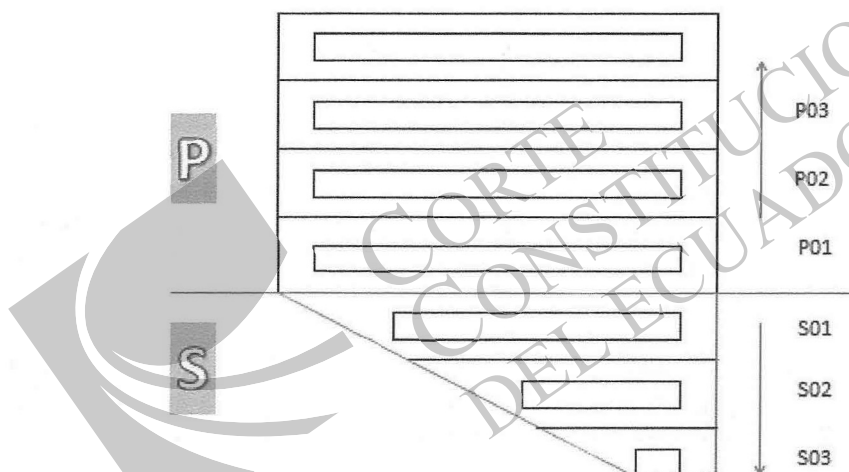


**c) IDENTIFICACIÓN DEL PISO:** Corresponde a la identificación del número del piso investigado o en análisis.

Si varios pisos del bloque tuvieran exactamente el mismo tipo de materiales, estos deberán ser descritos individualmente, para cada piso.

**Identificación del piso:** Corresponde al nivel de edificación que se investiga y este puede ser: subsuelos denominados: S01...S99, y los pisos: P01...P99. En tal sentido la información se registrará por cada uno de los pisos tanto en materiales como en la superficie edificada.

Los pisos se enumerarán de abajo hacia arriba y en caso de presentarse subsuelos de arriba hacia abajo, es decir, el primer piso se denominará a planta baja, es decir que dependiendo del caso que se analice en el campo se considerará como pisos a ser enumerados y se registrará todos los niveles de la construcción, esto es, sótanos y/o subsuelos, planta baja, mezzanines, altillos, construcciones adicionales en las terrazas, etc.



Cuando una edificación está construida sobre pilotes de madera, hormigón armado, hierro o caña, al área o espacio de esta se registrará como P01 y los elementos existentes como: columnas de madera, hormigón armado, hierro, o caña, con su respectivo código y el resto de elementos, si no tiene se lo registrará con código 0 (cero). Esto con el fin de facilitar la comprensión e investigación predial en campo por cada piso.

Para el llenado de la Ficha predial y representación en el gráfico, se dibujará el perfil o perímetro de cada piso con sus respectivas medidas.

La codificación del o de los pisos será utilizando el código del bloque y a continuación la letra “P” seguido de 2 dígitos, empezando estos por el 01 en caso del primer piso, 02 para el segundo piso y así sucesivamente, Ejemplo: **B01P01**, que quiere decir bloque 1, piso 1.

En el caso de que en el bloque existiera más de un piso con las mismas medidas, se deberá repetir el dibujo de cada piso.

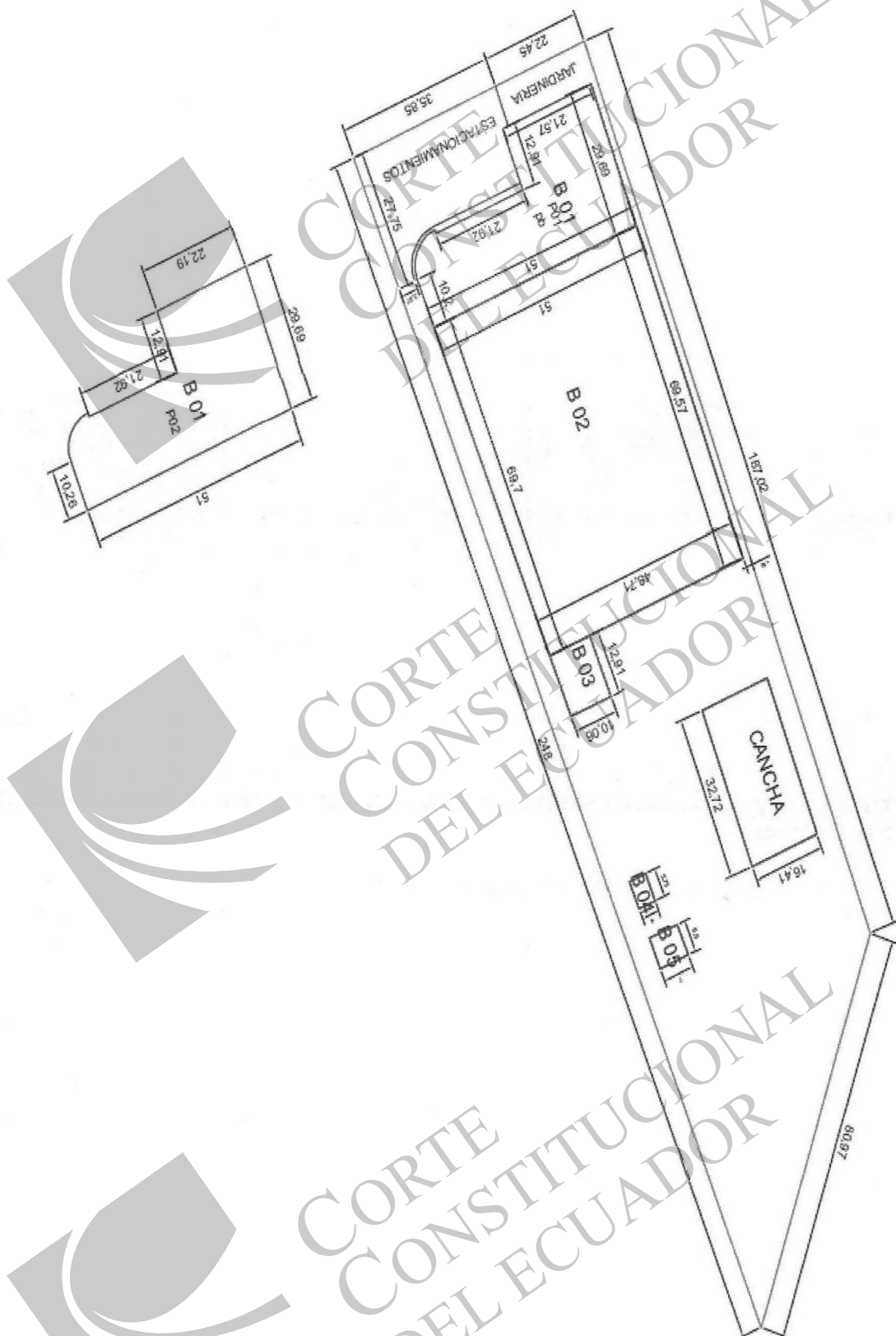
Es de indicar que la información de materiales se recabará por cada piso de acuerdo al detalle y codificación.

Ejemplos:



La fotografía presenta dos bloques diferentes de construcción, con sus respectivos pisos: el primero es de dos pisos levantado con determinados materiales y dimensiones específicas y; el segundo bloque es de 1 piso, es un galpón de materiales y acabados diferentes, en este caso debería registrarse y codificarse de la siguiente manera:

- Para los bloques y pisos ejemplo No 1



Las construcciones se codificarán por el número de bloques y el número de pisos correspondiente al bloque en estudio, es importante que el número del bloque que se registre en el campo 4.1 coincida con el que se identifique en el campo 5 Plano del predio y construcciones.

**No. De BLOQUE**

B01

B02

**No. De PISO**

P 01= Planta Baja

P 02= Primer piso alto

P 03= Segundo piso alto

P 04= Tercer piso alto

P 01= Planta baja

Ejemplo No 1: Papelería Cervantes

No. BLOQUE	IDENTIFICACION DEL PISO (#)	SUPERFICIE EDIFICADA POR PISO (m2)
B 01	P 01	1.140,45
	P 02	1.080,00
B 02	P 01	3.400,00
B 03	P 01	23,00
B 04	P 01	45,00
TOTAL EN m <sup>2</sup>		5.688,45

**d) SUPERFICIE POR PISO DE CONSTRUCCIÓN:** Una vez realizada la medición a cinta o con flexómetro de cada unidad de edificación y por cada uno de los pisos, se debe realizar el cálculo de la superficie construida en cada piso y esa cuantificación registra en el respectivo casillero, es por ello necesario el tomar mediciones a detalle en campo y realizar el gráfico en escala y por cada piso, se recomienda graficar el perímetro de las áreas construidas y por planta en **escala 1:200 o en escala 1:500**, por cuanto permite conocer de cerca como es la misma y sobre todo tener superficies reales de construcción por cada piso.

A continuación se presentan dos ejemplos de la codificación del ítem **4.0 CARACTERÍSTICAS DE LAS CONSTRUCCIONES**, cabe indicar que para una mayor comprensión se realizó el ejemplo a través del registro numérico, sin embargo en la Ficha se debe registrar con una X la característica que corresponde al bien inmueble.

Ejemplo No 1: Papelería Cervantes

4.1 PRINCIPALES MATERIALES EMPLEADOS EN ESTRUCTURA						4.2 MATERIALES EMPLEADOS EN ACABADOS												4.3 DISPONIBILIDAD DE BAÑOS, INSTALACIONES ELÉCTRICAS SANITARIAS Y ESPECIALES										4.4 CARACTERIZACIÓN DE LAS CONSTRUCCIONES											
MANPOSTERÍA SOPORTANTE	COLUMNAS	VIGAS	CONTRAPISO	ENTREPISO	PARED	CUBIERTA	ESCALERAS	PISOS	PUERTAS	VENTANAS	VIDRIOS	ENLUCIDOS	TUMBADOS	PINTURA	CLOSET	CUBIERTA	COCINA	ELEMENTOS DECORATIVOS	No BAÑOS	ELECTRICAS	SANITARIAS	AIRE ACONDICIONADO	ASCENSOR	MONTACARGAS	CIRCUITO CERRADO DE TV	SISTEMA ALTERNATIVO DE INCENDIOS	SISTEMA CONTRA INCENDIOS	SISTEMA DE GAS CENTRALIZADO	SISTEMA DE VENTILACION	SISTEMA DE VOZ Y DATOS	CONDICION FISICA	VALOR CULTURAL	ESTADO DE CONSERVACION	TIPOLOGIA DE CONSTRUCCION	USO DEL PISO	EDIFICADO	ANO DE CONSTRUCCION	INSTITUCION QUE OCUPA	NUMERO DE
0	4	4	1	4	2	6	5	9	1	1	3	2	3	2	0	0	0	0	1	1	1	1	0	0	1	0	1	0	0	1	2	0	3		5	93			
0	3	3	0	0	2	2	0	2	4	0	0	2	3	2	0	9	0	0	1	1	1	1	0	0	1	0	1	0	0	1	2	0	3		5	93			
0	3	3	1	0	2	2	0	3	5	0	0	2	0	2	0	9	0	0	1	1	1	1	0	0	1	0	1	0	0	0	2	0	3		5	80			
0	4	6	1	0	2	4	0	3	3	0	0	2	0	2	0	2	0	0	0	1	1	0	0	0	0	0	0	0	0	0	2	0	3		5	93			
0	4	6	1	0	2	4	0	3	3	0	0	2	0	2	0	2	0	0	0	1	1	0	0	0	0	0	0	0	0	0	2	0	3		5	93			

## Ejemplo No 2: Ecu 911 – CIS La Puntilla - Samborondón

4.1 PRINCIPALES MATERIALES EMPLEADOS EN ESTRUCTURA										4.2 MATERIALES EMPLEADOS EN ACABADOS								4.3 DISPONIBILIDAD DE BAÑOS, INSTALACIONES ELÉCTRICAS SANITARIAS Y ESPECIALES										4.4 CARACTERIZACIÓN DE LAS CONSTRUCCIONES										
MANPOSTERÍA SOPORTANTE	COLUMNAS	VIGAS	CONTRAPISO	ENTREPISO	PARED	CUBIERTA	ESCALERAS	PISOS	PUERTAS	VENTANAS	VIDRIOS	ENLUCIDOS	TUMBADOS	PINTURA	CLOSET	CUBIERTA	COCINA	ELEMENTOS DECORATIVOS	No BAÑOS	ELECTRICAS	SANITARIAS	AIRE ACONDICIONADO	ASCENSOR	MONTACARGAS	CIRCUITO CERRADO DE TV	SISTEMA ALTERNATIVO DE INCENDIOS	SISTEMA CONTRA INCENDIOS	SISTEMA DE GAS CENTRALIZADO	SISTEMA DE VENTILACION	SISTEMA DE VOZ Y DATOS	CONDICION FISICA	VALOR CULTURAL	ESTADO DE CONSERVACION	TIPOLOGIA DE CONSTRUCCION	USO DEL PISO	EDIFICADO	ANO DE CONSTRUCCION	INSTITUCION QUE OCUPA
0	4	4	1	4	2	6	5	9	1	1	1	2	3	2	3	8	5	0	8	1	1	1	1	1	1	1	1	1	1	1	3	0	4	0	11	95	CIS	
0	4	4	0	0	2	2	5	9	1	1	1	2	3	2	3	8	5	0	8	1	1	1	1	1	1	1	1	1	1	1	3	0	4	0	11	95	CIS	
0	4	4	1	4	2	6	5	9	1	1	1	2	3	2	3	8	5	0	8	1	8	1	1	1	1	1	1	1	1	1	3	0	4	0	11	95	ECU	
0	4	4	1	4	2	6	5	9	1	1	1	2	3	2	3	8	5	0	8	1	1	1	1	1	1	1	1	1	1	1	3	0	4	0	11	95	ECU	
0	4	4	1	4	2	6	5	9	1	1	1	2	3	2	3	8	5	0	8	1	1	1	1	1	1	1	1	1	1	1	3	0	4	0	11	95	ECU	
0	4	4	1	4	2	6	5	9	1	1	1	2	3	2	3	8	5	0	8	1	1	1	1	1	1	1	1	1	1	1	3	0	4	0	11	95	ECU	
0	4	4	1	4	2	6	5	9	1	1	1	2	3	2	3	8	5	0	8	1	1	1	1	1	1	1	1	1	1	1	3	1	4	1	11	95	ECU	
0	4	4	1	4	2	6	5	9	1	1	1	2	3	2	3	8	5	0	8	1	1	1	1	1	1	1	1	1	1	1	3	0	4	0	11	95	ECU	
0	4	4	1	4	2	6	5	9	1	1	1	2	3	2	3	8	5	0	8	1	1	1	1	1	1	1	1	1	1	1	3	0	4	0	11	95	ECU	
0	4	4	1	4	2	6	5	9	2	0	0	2	3	2	3	2	0	0	0	1	1	1	0	0	1	0	1	0	1	1	3	0	4	0	4	95	ECU	

Cuando se encuentren construcciones o edificaciones que no se ajusten a las características de los materiales descritos en cada uno de los indicadores establecidos para la Variable 4.1, se deberá notificar al coordinador técnico y del área de valoración para que se realice una caracterización particular de ser el caso, para lo cual deberá anotar y/o recoger la información del material de cada rubro que no conste en la ficha, esta información deberá comunicar a las oficinas de Catastro de Inmobiliar Quito.

La recopilación de información sobre los materiales de la construcción se la realizará mediante inspección visual observando los materiales empleados, los cuales se anotarán en la matriz desde la izquierda hacia la derecha, esto es registrando primero el bloque y el número de piso (considerando que un mismo bloque puede tener varios pisos y que además los materiales de un piso a otro pueden variar). Todas las variables deben registrarse acorde a su codificación en el orden establecido:

- No. del Bloque
  - No. total de pisos
  - Identificación del piso (#)
  - Superficie de construcción medida en campo y calculada por piso
- Principales materiales empleados en estructura;
  - Principales materiales empleados en acabados;
  - Disponibilidad de baños, instalaciones eléctricas sanitarias y especiales
  - Caracterización de las construcciones.

Es importante notar que cada piso puede diferenciarse uno de otro, por los materiales empleados en la construcción, expresados física y visualmente en los diferentes elementos o rubros que lo conforman.

En general, para un mismo elemento en el caso de existir el uso de dos materiales se debe consignar el código del uso del material que predomine en la unidad o piso en estudio y/o análisis.

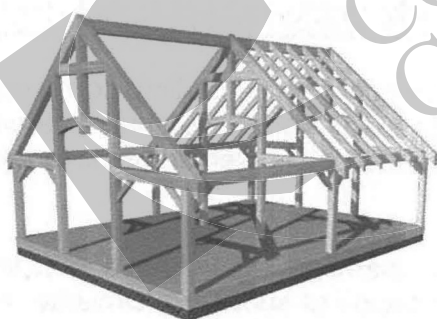
Para cada indicador se seleccionará el código del material que corresponda a alternativa de respuesta adecuada, teniendo como referencia el listado de materiales constantes en el campo 4.1; 4,2; 4,3 y 4,4.

En el caso de que el material identificado en campo, en el piso en análisis, no corresponda a ninguno de los que figuran en la lista se incluirá a éste en los casilleros vacíos y se reportará de esta información a las oficinas de Catastro de Inmobiliar Quito

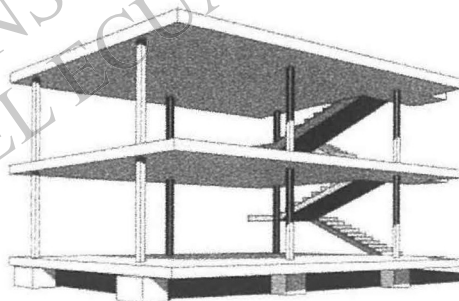
Los criterios y conceptos para el llenado de la matriz del campo 4.0; 4,1; 4,2; 4,3; y 4,4 se detallan a continuación:

#### 4.1 PRINCIPALES MATERIALES EMPLEADOS EN ESTRUCTURAS

**Sistemas Estructurales:** Es el modelo físico que sirve de marco para los elementos estructurales, y que refleja un modo de trabajo. Un objeto puede tener, a su vez, una mezcla de sistemas estructurales.



Sistema Estructural de Madera




Sistema Estructural de Hormigón

**Elementos Estructurales:** Constituyen cada una de las partes diferenciadas que soportan o permiten mantener una estabilidad a la edificación, los materiales varían de una edificación a otra según sea el sistema constructivo utilizado y el clima, aunque vinculadas en que puede ser dividida una estructura a efectos de su diseño, comprendida en tres tipos:

1. **Elementos verticales, comprimidos y rectos:** Se considera a columnas, pilares, pilotes (cimentación).
2. **Elementos horizontales, flexionados y rectos:** Se considera a vigas, dintel, correa para cimentación o de sustentación de cubierta
3. **Elementos diagonales y rectos:** Se considera a Barras de arriostramiento.




**Elementos lineales**


En este grupo se consideran: mampostería soportante, columnas, vigas, entrepiso, paredes, cubiertas y escaleras.

4.1 PRINCIPALES MATERIALES EMPLEADOS EN ESTRUCTURA																																																												
MAMPOSTERIA SOPORTANTE						COLUMNAS						VIGAS						CONTRAPISO				ENTREPISO						PARED						CUBIERTA						ESCALERAS																				
No tiene	Adobe	Bloque	Ladrillo	Piedra	Tapial	No tiene	Acero	Caña	Hierro Perfil IPAG	Hormigón Armado (Normal)	Madera Comun	Madera procesada fina	Mikto (metal y hormigón)	Pilotaje de Hormigón Armado	No tiene	Acero	Caña	Hierro Perfil IPAG	Hormigón Armado	Madera Comun	Madera procesada fina	No tiene	Hormigón simple	Ladrillo visto	Tierra	Caña	No tiene	Acero	Hormigón	Hierro Perfil IPAG	Hierro - Hormigón	Lega Hormigón armado	Madera - Hormigón	Madera Comun	Madera procesada fina	No tiene	Bahareque	Bloque	Caña	Fierro Cemento	Gypsum	Ladrillo	Madera Comun	Madera procesada fina	Predibricado Horm. Simple	No tiene	Acero	Hierro Perfil IPAG	Caña	Madera Comun	Madera Procesada fina	Losa Hormigón armado	No tiene	Ladrillo	Piedra	Hierro Perfil IPAG	Acero	Hormigón armado	Madera comun	Madera procesada fina
0	1	2	3	4	5	0	1	2	3	4	5	6	7	8	0	1	2	3	4	5	6	0	1	2	3	4	0	1	2	3	4	5	6	7	8	0	1	2	3	4	5	6	0	1	2	3	4	5	6	0	1	2	3	4	5	6	7	8		

En cada uno de estos grupos, se deberá registrar con X en el casillero correspondiente, que identifica al material utilizado, en el caso de existir varios materiales se anotará el material que se observe como predominante. Dentro de los elementos de la estructura, es importante resaltar lo siguientes conceptos:

- **Mampostería soportante:** Corresponde al elemento estructural que es la “pared” la que trasmite el peso (carga) de la edificación al suelo o al cimiento, pudiendo ser de adobe, bloque, ladrillo, piedra, tapial.  
A continuación se presenta algunos ejemplos para mayor comprensión:

**Adobe:****Bloque**



De no corresponder a esta categoría **soportante**, la estructura de la edificación es conocida como **portante**, esta estructura portante, transmite el peso (cargas) de la edificación al suelo o cimientos, por medio de elementos estructurales puntuales como son las columnas, y dentro de estas, los materiales pueden ser de acero, caña, hierro perfil IPAG, hormigón armado, madera común, madera procesada fina.

MAMPOSTERÍA SOPORTANTE					
No tiene	Adobe	Blanco	Ladrillo	Piedra	Tapial
<input type="checkbox"/>	<input type="checkbox"/>	<input type="checkbox"/>	<input type="checkbox"/>	<input type="checkbox"/>	<input type="checkbox"/>

- **Columnas:** Es el elemento estructural aporricado (forma pórticos), que sirve para la transmisión vertical de las cargas y/o peso de la edificación hacia la cimentación. Cuando exista una estructura como **mampostería soportante**, registrar X en el casillero "No tiene".

COLUMNAS							
No tiene	Acero	Caña	Hierro Perfil IPAG	Hormigón Armado (Normal)	Madera Común	Madera procesada fina	Madera procesada (Hormigón)
<input type="checkbox"/>	<input type="checkbox"/>	<input type="checkbox"/>	<input type="checkbox"/>	<input type="checkbox"/>	<input type="checkbox"/>	<input type="checkbox"/>	<input type="checkbox"/>


A continuación se presenta algunos ejemplos para mayor comprensión:



Columna de acero




Columna de Caña




Columna de Caña




Columna de hormigón armado



Columna de madera común



Columna de madera procesada



Columna pilotaje de hormigón



- **Vigas:** Corresponde al elemento estructural que sirve de soporte de los entrepisos y de las cubiertas, entre los principales materiales tenemos: Acero, Caña, Hierro perfil IPAG, Hormigón armado, Madera común, Madera procesada fina.

VIGAS					
No tiene	Acero	Caña	Hierro Perfil IPAG	Hormigón Armado	Madera Común
1	2	3	4	5	6

- **Contrapiso:** Es una capa de material que se coloca sobre el piso o terreno natural en planta baja, por lo general es una capa de Hormigón simple, tipo pobre (140Kg/cm<sup>2</sup>) que se utiliza como mediador entre el terreno (suelo) o piso natural, en algunos casos es posible que encontremos también el ladrillo colocado sobre el suelo directamente en cuyo caso tendríamos a este material como contrapiso, en última instancia podremos encontrar el suelo o tierra natural como sin ningún

tipo de recubrimiento en planta baja dentro de la construcción, de producirse este caso registrar X en el casillero “No tiene”.

CONTRAPISO					
No tiene	Hormigón simple	Ladrillo visto	Tierra	Caña	
0	1	2	3	4	

A continuación se presenta algunos ejemplos para mayor comprensión:


Contrapiso de ladrillo



Contrapiso de tierra



Contrapiso de caña



- **Entrepiso:** Elemento estructural que divide al piso inferior del piso inmediatamente superior y este puede ser de: acero hormigón, hierro perfil IPAG, hierro -hormigón, losa de hormigón armado, madera - hormigón, madera común, madera procesada fina.

ENTREPISO							
No tiene	Acero Hormigón	Hierro Perfil IPAG	Hierro - Hormigón	Losa Hormigón armado	Madera - Hormigón	Madera Común	Madera procesada fina
0	1	2	3	4	5	6	7


A continuación se presenta algunos ejemplos para mayor comprensión:



- **Pared:** Elemento divisorio de ambientes arquitectónicos al interior de la unidad, y también divisor entre exterior e interior de la edificación, pudiendo ser de: Bahareque, Bloque, Caña, Ferro cemento, Gypsun, Hormi 2, Ladrillo, Madera común, Madera procesada fina, Prefabricado de hormigón simple.

PARED								
No. de	Bahareque	Bloque	Caña	Ferro cemento	Gypsun	Hormi 2	Madera común	Madera procesada fina
0	1	2	3	4	5	6	7	8


A continuación se presenta algunos ejemplos para mayor comprensión:




**Pared de madera común**



**Pared de madera procesada**



### Pared de prefabricada de hormigón simple



- **Cubierta:** Se considera el elemento estructural o de sustento del material de recubrimiento de la edificación, pudiendo ser el armado de la misma de: Acero, Hierro perfil IPAG, Caña, Madera común, Madera procesada fina, Losa de hormigón armado.

CUESTA	
0	No tiene
1	Acero
2	Hierro Perfilado
3	Cable
4	Madera Común
5	Madera Propósito Espec.
6	Los Herramienta amolado

A continuación se presenta algunos ejemplos para mayor comprensión:

Cubierta de hierro perfil IPAG



**Cubierta de caña**



**Cubierta de madera común**



Cubierta de madera común



- **Escaleras:** Elemento integrante de la unidad arquitectónica que permite comunicar un piso bajo con otro piso alto, las escaleras pueden estar al interior

como al exterior de la edificación, y pueden ser de los materiales: Ladrillo, Piedra, Hierro perfil IPAG, Acero, Hormigón armado, Madera común, Madera procesada fina.


ESCALERAS							
No. de	Ladrillo	Piedra	Hierro perfil IPAG	Acero	Hormigón armado	Madera común	Madera procesada fina
0	1	2	3	4	5	6	7
8							

A continuación se presenta algunos ejemplos para mayor comprensión:

Escaleras de Ladrillo




Escaleras de piedra




Escaleras de hierro perfil IPAG




Escaleras de acero



Escaleras de Hormigón armado



Escaleras de madera común



Escaleras de madera procesada fina



Escaleras de marinera





## 4.2 PRINCIPALES MATERIALES EMPLEADOS EN ACABADOS:

**Acabados:** Se consideran a los elementos que permiten observar y a la vez diferenciar por los materiales empleados, a una unidad habitable y factible de ser utilizada, en este grupo se consideran los siguientes elementos:

4.2 MATERIALES EMPLEADOS EN ACABADOS																																																																																																																																																																																																																																																																																																																																																																																																																																																																																																																																																																																																																																																																																																																																																																																																																																																																																																																																																																																																																																																																																																																																																																																																																																	
PISOS																		PUERTAS										VENTANAS						VIDRIOS				REVESTIMIENTOS DE PARED																																																																																																																																																																																																																																																																																																																																																																																																																																																																																																																																																																																																																																																																																																																																																																																																																																																																																																																																																																																																																																																																																																																																																																																											
No tiene	Baldosa	Cerámica	Encementado	Flotante	Laminas de tol corrugado	Madera común	Media Duela procesada	Parquet	Porcelanato	Tablon	Vinil	Adoquin	Alfombra	Césped Sintético	Gres	Mármol	Pintura de Alto tráfico	No tiene	Aluminio - vidrio de 6 mm	Hierro	Madera panelada	Madera laminada	Metalica enrollable	Plastico preformado	Tol	Vidrio templado 10 - 12 mm.	Caña	Malla	No tiene	Aluminio	Hierro	Madera comun	Madera procesada fina	Plastico preformado	Caña	No tiene	Malla	Vidrio de 4mm	Vidrio de 6 mm	Vidrio Templado de 10 - 12 mm	No tiene	Calclinas	Caucho	Esmalte	Grafiado (Graniplast)	Alucobond	Cerámica	Fachaleta	Laca																																																																																																																																																																																																																																																																																																																																																																																																																																																																																																																																																																																																																																																																																																																																																																																																																																																																																																																																																																																																																																																																																																																																																																																
0	1	2	3	4	5	6	7	8	9	10	11	12	13	14	15	16	17	18	0	1	2	3	4	5	6	7	8	9	10	0	1	2	3	4	5	6	0	1	2	3	4	5	6	7	8	9	10	11	12	13	14	15	16	17	18																																																																																																																																																																																																																																																																																																																																																																																																																																																																																																																																																																																																																																																																																																																																																																																																																																																																																																																																																																																																																																																																																																																																																																										

- **Pisos:** Corresponde a la identificación del material empleado en las edificaciones, para cubrir el contrapiso y el entrepiso, entre los materiales empleados pueden estar: Baldosa, Cerámica, Encementado, Flotante, Láminas de tol corrugado, Madera común. Media duela procesada, Parquet, Porcelanato, Tablón, Vinil.

PISOS																	
No tiene	Baldosa	Cerámica	Encementado	Flotante	Laminas de tol corrugado	Madera común	Media Duela procesada	Parquet	Porcelanato	Tablón	Vinil	Adoquin	Alfombra	Césped Sintético	Gres	Mármol	Pintura de Alto tráfico
0	1	2	3	4	5	6	7	8	9	10	11	12	13	14	15	16	17

A continuación se presenta algunos ejemplos para mayor comprensión:


**Baldosa**




**Cerámica**




**Encementado**




**Flotante**




**Láminas de Tol Corrugado**



**Madera Común**




**Media Duela Procesada**




**Parquet**




**Porcelanato**



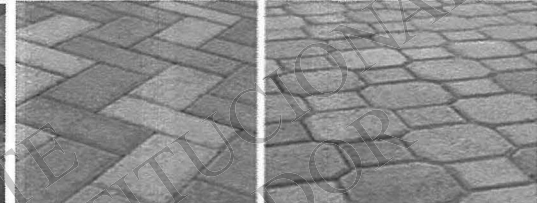
**Tablón**




**Vinil**



**Adoquin**




**Alfombra**



**Césped Sintético**







- **Puertas:** Elemento arquitectónico, que da seguridad a la unidad y a cada uno de los espacios físicos existentes al interior de la misma, los materiales pueden ser: Aluminio – vidrio de 6 mm, Hierro-tol, Madera panelada, Madera tamborada, metálica enrollable, Plástico preformado, Tol, Vidrio templado 10 -12 mm.

PUERTAS									
Madera	Aluminio-vidrio de 6 mm	Hierro	Madera panelada	Madera tamborada	Metálica enrollable	Plástico preformado	Tol	Vidrio templado 10 -12 mm.	Malla
1	2	3	4	5	6	7	8	9	10

A continuación se presenta algunos ejemplos para mayor comprensión:








- **Ventanas:** Elemento arquitectónico que permite iluminar y ventilar los espacios arquitectónicos que tiene un piso y un bloque edificado, puede ser de: Aluminio, Hierro, Madera común, Madera procesada fina, Plástico preformado. Por ejemplo: Cuando en una pared exista únicamente el espacio para puertas o ventanas, y no exista ninguna estructura o marco, se marcará con X en el casillero "No tiene".

VENTANAS						
No tiene	Aluminio	Hierro	Madera común	Madera procesada fina	Plástico preformado	Caña
C	1	2	3	4	5	6

A continuación se presenta algunos ejemplos para mayor comprensión:






- **Vidrios:** Elemento complementario de la ventana, son cristales y pueden ser claros o también oscuros, de otra parte según las condiciones climáticas puede existir únicamente una malla, los principales tipos de material empleado son: Malla, vidrio de 4 mm, Vidrio de 6 mm, Vidrio templado de 10 - 12 mm.

VIDRIOS				
Nó tiene	Malla	Vidrio de 4mm	Vidrio de 6 mm	Vidrio Templado de 10-12 mm
0	1	2	3	4


A continuación se presenta algunos ejemplos para mayor comprensión:



- **Revestimiento de Pared:** Elemento de construcción que le permite definir un acabado final exterior e interior de las paredes y mamposterías de la edificación, los materiales que pueden ser empleados en la unidad son: Calcimina, Pintura de caucho, Pintura esmalte y el Graniplast. Cuando en una de las variables no esté terminada o no tenga determinado material, se debe colocar con X en el casillero "No tiene".

REVESTIMIENTOS DE PARED								
No tiene	Calciminas	Caucho	Esmalte	Grafiado (Graniplast)	Alucobond	Cerámica	Fachaleta	Laca
0	1	2	3	4	5	6	7	8


A continuación se presenta algunos ejemplos para mayor comprensión:



- **Enlucidos:** Es un elemento de recubrimiento de las paredes o mamposterías, los materiales que se empleen pueden ser: Arena - cal, Arena – cemento, Tierra.

ENLUCIDOS			
No tiene	Arena Cal	Arena cemento	Tierra
0	1	2	3


A continuación se presenta algunos ejemplos para mayor comprensión:




- **Tumbados:** Es un elemento de construcción que posibilita tener al interior de la unidad habitacional espacios un tanto más confortables tanto por el aislamiento de ruidos, clima, como por la formalidad y acabado de los ambientes, el tumbado es un símil de cielo raso y puede ser construido de acuerdo con los materiales que se detallan a continuación: Caña enlucida, Carrizo enlucido, Fibra mineral Armstrong, Gypsum, Madera procesada fina, Madera triplex, Malla enlucida.

TUMBADOS							
No tiene	Caña enlucida	Carrizo enlucido	Fibra mineral	Gypsum	Madera Procesada fina	Madera triplex	Malla enlucida
0	1	2	3	4	5	6	7

A continuación se presenta algunos ejemplos para mayor comprensión:






- **Cubierta:** Elemento de protección superior de la edificación que cubre a todos los elementos que conforman la unidad y se apoya en la estructura de la cubierta antes descrita, el recubrimiento de la cubierta puede ser de los siguientes materiales: Arena-cemento, Asbesto Cemento, Cady-paja, Cerámica, Chova, Ferro cemento, Madera-ladrillo, Policarbonato, Steel panel, Teja ordinaria, Teja vidriada, Tejuelo, Zinc, debiendo registrar con X en el casillero respectivo el código del material.

CUBIERTA													
No tiene	Arena cemento	Asbesto cemento	Cady-paja	Cerámica	Chova (lámina)	Ferro cemento	Madera ladrillo	Policarbonato	Steel panel	Teja ordinaria	Teja vidriada	Tejuelo	Zinc
0	1	2	3	4	5	6	7	8	9	10	11	12	13

A continuación se presenta algunos ejemplos para mayor comprensión:







- Closet:** Corresponde a un mueble interno que se ubica en los dormitorios de una unidad el mismo que puede ser realizado con los materiales siguientes: Madera Panelada, Madera tamborada, M.D.F., Cuando el piso edificado no tiene este elemento, se debe registrar con X donde corresponda, y si tiene el closet, se registrará el código del material con el cual está construido el closet, marcando con X en el código de la tabla respectiva.

CLOSET			
No tiene	Madera panelada	Madera tamborada	M.D.F.
0	1	2	3


A continuación se presenta algunos ejemplos para mayor comprensión:



- **Elementos decorativos:** Corresponden a elementos adicionales o superpuestos a las paredes normales existentes de ladrillo o bloque y que denotan un mejor acabado y complementación de un bien inmueble por ejemplo: Pared decorativa de madera, Pared decorativa de mármol, Pared decorativa de Alucobond, Chimenea, etc. Si existe otro tipo de material decorativo se anotara y comunicara a la Dirección de catastro para que se analice y se registre con la codificación respectiva.

ELEMENTOS DECORATIVOS			
No tiene	Pared decorativa	Chimenea	Jardín
0	1	2	3

A continuación se presenta algunos ejemplos para mayor comprensión:



- **Cocina:** Espacio arquitectónico en el cual se realizan o desarrollan actividades productivas de la unidad (transformación de productos alimenticios) a este espacio se la puede calificar como:

COCINA						
No tiene	Baja	Media	Normal	Grande	Extra grande	
0	1	2	3	4	5	

- **Baja:** Espacio o lugar acondicionado para la actividad de cocinar cuyos muebles sobre los que se realiza la actividad son móviles.

Ejemplo: Mesa, es decir no existe un espacio especializado para esta actividad.

Baja



- **Media:** En esta categoría, ya existe una especialización del espacio para la actividad de cocinar en forma permanente, no cuenta con todos los muebles fijos, sin embargo se puede observar la presencia de mesones, lavabo. La superficie destinada para la cocina puede estar comprendida en aproximadamente en 8 m<sup>2</sup>.

Media




- **Normal:** Siendo un espacio definido para esta actividad, posee mesones y muebles de cocina bajos con las respectivas instalaciones, la superficie oscila entre los 8 y 12 m<sup>2</sup>.

Normal



- **Grande:** Existe una especialización del espacio definida, cuenta con muebles, lavabos e instalaciones propias especiales. La superficie puede estar comprendida entre 12 y 18 m<sup>2</sup>. y dispone de equipamiento con muebles de cocina tanto altos como bajos.

Grande





- **Extra Grande:** La superficie es mayor a 18 y 35 m<sup>2</sup>, y dispone de muebles de cocina elaborados en maderas finas, melamínicos o aglomerados finos, así como con sistemas complementarios de instalaciones tales como: comedor de diario, extractor de aire, Circuitos cerrados de Tv. Video porteros, etc.

Extra Grande




#### 4.3 DISPONIBILIDAD DE BAÑOS, INSTALACIONES ELÉCTRICAS, SANITARIAS Y ESPECIALES

En este campo se consideran los siguientes elementos y se debe registrar con X si dispone o no tiene en el casillero que corresponda.

4.3 DISPONIBILIDAD DE BAÑOS, INSTALACIONES ELECTRICAS SANITARIAS Y ESPECIALES																															
No BAÑOS									ELECTRICAS		SANITARIAS		AIRE ACONDICIONADO		ASCENSOR		MONTACARGAS		CIRCUITO CERRADO DE TV.		SISTEMA ALTERNATIVO DE ENERGIA		SISTEMA CONTRA INCENDIOS		SISTEMA DE GAS CENTRALIZADO		SISTEMA DE VENTILACION		SISTEMA DE VOZ Y DATOS		
No tiene	1/2 Baño	1 Baño	1,5 Baños	2Baños	2,5 Baños	3 Baños	Mayor a 3 baños	Bateria sanitaria	No tiene	Si tiene	No tiene	Si tiene	No tiene	Si tiene	No tiene	Si tiene	No tiene	Si tiene	No tiene	Si tiene	No tiene	Si tiene	No tiene	Si tiene	No tiene	Si tiene	No tiene	Si tiene	No tiene	Si tiene	
0	1	2	3	4	5	6	7	8	0	1	0	1	0	1	0	1	0	1	0	1	0	1	0	1	0	1	0	1	0	1	

- **Baño:** Elemento arquitectónico de carácter permanente dentro del piso en análisis, en el cual se realizan actividades de aseo personal, este elemento se codificará como (0,1,2,3,4,5,6,7,u 8) de conformidad a las siguientes definiciones:

- **1/2 baño:** Cuando es un espacio permanente dentro de la casa o unidad habitacional y posee inodoro y lavabo.
- **1 baño:** Cuando es un espacio permanente dentro de la casa o unidad habitacional y corresponde a un baño completo, es decir posee: inodoro, lavabo, ducha o tina.



- **1,5 baños:** Cuando en una unidad habitacional existe un baño completo (inodoro, lavabo y ducha o tina) y un medio baño adicional (inodoro y lavabo).
- **2 baños:** Cuando en una unidad habitacional existen dos baños completos cada uno formado por inodoro, lavabo y ducha o tina.
- **2,5 baños:** Cuando en una unidad habitacional existen dos baños completos formados por inodoro, lavabo y ducha o tina y un medio baño adicional (inodoro y lavabo).
- **3 baños:** Cuando en una unidad habitacional existen tres baños completos cada uno formado por inodoro, lavabo y ducha o tina.
- **Más de 3 baños:** cuando existen 4 baños completos o más.
- **Batería sanitaria de Hombres / Mujeres:** Corresponde a unidades de Inodoros y lavamanos concentrados para Mujeres y unidades de Inodoros, lavabos y urinarios para Hombres.



NOTA: En caso de existir más de una infraestructura sanitaria similar se deberá indicar en el ítem 7.0 OBSERVACIONES el total de infraestructura sanitaria por piso.

- **Instalaciones eléctricas:** Se considera la inexistencia y existencia de las mismas, la disponibilidad supone la presencia en el caso de las instalaciones eléctricas de puntos de luz tales como: tomacorrientes, interruptores, y focos, marcando con X donde corresponda.
- **Instalaciones Sanitarias:** Se considera la inexistencia y existencia de las mismas, la disponibilidad supone la presencia en el caso de las instalaciones de los puntos de agua y puntos de desagüe: Llaves de lavamanos en baños y baterías sanitarias, marcando con X donde corresponda.
- **Aire acondicionado:** Se refieren a sistemas de climatización centralizada, por lo que se debe marcar con X donde corresponda.
- **Ascensor:** Es un sistema de transporte vertical diseñado para movilizar personas o bienes entre diferentes niveles. Puede ser utilizado ya sea para ascender o descender en un edificio o una construcción subterránea, por lo que se debe marcar con X donde corresponda.
- **Montacargas:** Son dispositivos de carga diseñados para transportar mercancías de manera vertical a varios niveles, por lo que se debe marcar con X donde corresponda.

- #### 4.4 CARACTERIZACIÓN DE LAS CONSTRUCCIONES

4.4 CARACTERIZACION DE LAS CONSTRUCCIONES																											
CONDICION FISICA			VALOR CULTURAL	ESTADO DE CONSERVACION				USO DEL PISO																			
En Construcción Sin Modificación Reconstruida			No tiene Histórico Arquitectónico		Malo	Regular	Bueno	Muy Bueno	ANDENES - TERMINALES	ASISTENCIA SOCIAL	BANCARIO - FINANCIERO	CENTRALES Y PLANTAS	COMERCIO	COMERCIO MENOR	DEPORTIVO CUBIERTO	EDUCATIVO	HOSPEDAJE - HOTELERIA	INDUSTRIAL	OFICINAS ADMINISTRACION	PARG. CUBIERTOS / SERV.	RECREATIVO CUBIERTO	RESIDENCIAL	SALUD	SEGURIDAD	AGRICOLA	AGROPECUARIO	
1	2	3	0	1	2	1	2	3	4	1	2	3	4	5	6	7	8	9	10	11	12	13	14	15	16	17	18
																		AÑO DE CONSTRUCCIÓN									
																		INSTITUCIÓN QUE OCUPA									
																		Uso Comunal	CONSTRUCCIÓN COMUNAL								
																		Uso Exclusivo									
																		NÚMERO DE FUNCIONARIOS									

- **Condición Física:** La condición física del bloque de construcción está dada por los siguientes criterios:

CONDICIÓN FÍSICA		
En Construcción	Sin Modificación	Reconstruida
1	2	3

- **En construcción:** Es una unidad que no está concluida o terminada.
- **Sin modificación:** En la edificación no han sido cambiadas su forma y tamaño originales.
- **Reconstruida:** Se considera a la unidad que ha sido intervenida para mejorar su condición física e incrementar su período de vida útil, en cuyo caso el año de construcción será el año de reconstrucción.

- **Valor Cultural:** Se refiere a la relación de la construcción con aspectos de nuestra cultura e historia y la presente información no pretende sustituir a las categorías y conceptos de análisis de elementos patrimoniales arquitectónicos.

VALOR CULTURAL		
No tiene	Histórico	Arquitectónico
0	1	2

- **No tiene:** Cuando la unidad de construcción NO tiene ningún valor cultural.
- **Valor histórico:** Se califica con valor histórico cuando un personaje reconocido dentro de la historia del país construyó o habitó allí, o cuando en el sitio ocurrió un hecho histórico.
- **Valor arquitectónico:** Se califica cuando la construcción es representativa de cierta época histórica o de una tecnología o sistema constructivo tradicional, Casas de hacienda construidas en tapial, bahareque, adobe, o cuando las unidades tienen detalles de tallado tanto en sus columnas, como en puertas y/o ventanas

- **Estado de conservación:** Corresponde al estado de conservación de la unidad, y refleja la conclusión objetiva del-la investigador(a), luego de haber registrado todas las características de materiales en los elementos descritos, se definirá el estado de conservación que presenta el bloque. Fundamentalmente los elementos que debemos calificar son: Columnas, Paredes y Cubiertas, por cuanto estos son los principales elementos que definen la sustentabilidad de una unidad arquitectónica.

ESTADO DE CONSERVACIÓN			
Malo	Regular	Bueno	Muy Bueno
1	2	3	4

- **Malo:** Cuando la edificación presenta un deterioro en sus componentes principales: estructura, paredes y cubierta que no permiten una recuperación de la unidad.
  - **Regular:** Representa un estado de conservación en el que se puede observar señales de deterioro en los elementos principales por falta de mantenimiento, pero que permiten ser reparados o recuperados, pudiendo alcanzar en determinado momento la categoría de bueno, luego de una intervención.
  - **Bueno:** Cuando las condiciones físicas que se presentan indican la existencia de algún nivel de mantenimiento de la unidad y no existen fisuras ni agrietamientos de paredes.
  - **Muy bueno:** Cuando la unidad ha tenido un permanente control y cuidado, o cuando la casa es nueva y no se aprecia nivel de deterioro físico de sus componentes, elementos estructurales como paredes, columnas y cubierta.
- **Uso del piso:** Se anotará el código correspondiente a los usos del piso de construcción indicados en la Ficha Predial:

USO DEL PISO																	
ANDENES - TERMINALES	ASISTENCIA SOCIAL	BANCARIO - FINANCIERO	CENTRALES Y PLANTAS	COMERCIO	COMERCIO MENOR	DEPORTIVO CUBIERTO	EDUCATIVO	HOSPEDAJE - HOTELERÍA	INDUSTRIAL	OFICINAS ADMINISTRACIÓN	PARK, CUBIERTOS / SERV.	RECREATIVO CUBIERTO	RESIDENCIAL	SALUD	SEGURIDAD	AGRICOLA	AGROPECUARIO
1	2	3	4	5	6	7	8	9	10	11	12	13	14	15	16	17	18

El encuestador debe apreciar y observar detenidamente el uso principal que tiene el piso en análisis, si un bloque tiene dos o más usos.

Ejemplo: vivienda, local comercial, y oficinas, el encuestador deberá registrar el uso predominante, en el piso en análisis, que se definirá en función de la superficie de construcción empleada en dicho uso.

- **Año de construcción del piso:** Se refiere al año de construcción. Se debe solicitar al propietario(a), posesionario(a) o la persona encargada del mantenimiento del edificio que será la persona entrevistada, los años aproximados de edificación de cada bloque.
- El encuestador deberá verificar la coherencia de la información. Cuando la casa ha sido reconstruida, será el año de reconstrucción el que se anote.



- **Institución que Ocupa:** Se debe registrar el nombre de la institución o persona natural o pública (en caso de comodatos o arrendamiento) que está ocupando el bien inmueble por piso.
- **Construcción Comunal:** Tanto las áreas abiertas como las construidas que son comunales pertenecen a todos los copropietarios de un conjunto, no son susceptibles de venta y se encuentran en los datos de la declaratoria de propiedad horizontal como Áreas Comunales. Esta información es de suma importancia para efectos del catastro y la valoración predial, por lo que se debe registrar si es de Uso Comunal o Uso Exclusivo marcando con una X donde corresponda.
- **Número de funcionarios:** Se debe solicitar al propietario(a), posesionario(a), delegado institucional o en este caso se puede acudir al área de Recursos Humanos, a fin de determinar el número de funcionarios públicos que laboran en el bien inmueble levantado por piso.  
Si no se dispone del número de funcionarios, se procederá a contar el número de puestos de trabajo e indicar en observaciones el procedimiento realizado.

#### 4.5 OBRAS COMPLEMENTARIAS Y MEJORAS ADHERIDAS

Se refiere a aquellas instalaciones o infraestructura que representa un cierto nivel de inversión en el predio con el fin de mejorar sus niveles de seguridad, productividad, adecentamiento, funcionalidad.

A continuación se establecen algunos tipos de obras que se consideran Obras complementarias:

4.5 OBRAS COMPLEMENTARIAS Y MEJORAS ADHERIDAS

DETALLE DE LA OBRA COMPLEMENTARIA	UNIDAD	CANTIDAD				ESTADO DE CONSERVACIÓN	AÑO DE CONSTRUCCIÓN	CONSTRUCCIÓN COMUNAL	
		LARGO	ANCHO	ALTURA	TOTAL			USO COMUNAL	USO EXCLUSIVO
Baños sauna	m <sup>2</sup>			--					
Baños turcos	m <sup>2</sup>			--					
Cancha de tenis piso ladrillo	m <sup>2</sup>			--					
Canchas de basquet pavimentadas	m <sup>2</sup>			--					
Canchas de voleibol pavimentadas	m <sup>2</sup>			--					
Cerramiento adobe / tapial	m <sup>2</sup>			--					
Cerramiento de hierro	m <sup>2</sup>			--					
Cerramiento de hierro sobre mampostería	m <sup>2</sup>			--					
Cerramiento de ladrillo/bloque con estructura hormigón	m <sup>2</sup>			--					
Cerramiento de ladrillo/bloque enlucido	m <sup>2</sup>			--					
Cerramiento de ladrillo/bloque sin enlucidos	m <sup>2</sup>			--					
Cerramiento de malla sobre mampostería	m <sup>2</sup>			--					
Cerramiento de piedra	m <sup>2</sup>			--					
Sistema de hormigón armado	m <sup>2</sup>			--					
Gradas descubiertas estructura hierro	m <sup>2</sup>			--					
Gradas descubiertas ladrillo	m <sup>2</sup>			--					
Graderos de ladrillo pavimentados	m <sup>2</sup>			--					
Jardines - Área verde	m <sup>2</sup>			--					
Muro de gaviones	m <sup>2</sup>			--					
Muro de hormigón armado	m <sup>2</sup>			--					
Muro de hormigón ciclópeo	m <sup>2</sup>			--					
Muro de piedra	m <sup>2</sup>			--					
Piscina	m <sup>2</sup>			--					
Via adoquinada	m <sup>2</sup>			--					
Via asfaltada	m <sup>2</sup>			--					
Via de hormigón rígido	m <sup>2</sup>			--					
Via de tierra	m <sup>2</sup>			--					
Via empedrada	m <sup>2</sup>			--					
Estacionamiento exterior adoquinado	m <sup>2</sup>			--					
Ascensor	m <sup>2</sup>			--					
Escaleras	m <sup>2</sup>			--					
Terraza	m <sup>2</sup>			--					

De existir estas, se debe registrar la información requerida conforme a los siguientes criterios:

- **Cantidad:** Se medirá y cuantificará la cantidad de obra ejecutada como mejora a fin de poner dicha cuantificación en metros lineales, metros cuadrados, Unidades o metros cúbicos, del rubro establecido como mejora. Sin embargo, cuando se necesite registrar las medidas o dimensiones estas deben estar anotadas o registradas en el plano correspondiente, es por ello que se requiere que la precisión del levantamiento en campo sea a detalle, el mismo que permitirá cuantificar: Lote del terreno, Construcciones por cada bloque y por cada uno de los pisos, en el Campo o Variable 5.2.
- **Estado de Conservación:** Se indicará el estado de la obra complementaria según la siguiente codificación:

1	Malo	ESTADO DE CONSERVACIÓN
2	Regular	
3	Bueno	
4	Muy Bueno	

- **Año de construcción del piso:** Se refiere al año de construcción. Se debe solicitar al propietario(a), poseionario(a) o la persona encargada del mantenimiento del edificio que será la persona entrevistada, los años aproximados del tipo de construcción que existe por cada piso. El encuestador deberá verificar la coherencia de la información; cuando el tipo de inmueble ha sido reconstruido, será el año de reconstrucción el que se anote.
- **Construcción Comunal:** Las obras complementarias y mejoras adheridas que son comunales pertenecen a todos los copropietarios de un conjunto, no son susceptibles de venta y se encuentran en los datos de la declaratoria de propiedad horizontal como Áreas Comunes, por lo que se debe registrar si es de Uso Comunal o Uso Exclusivo marcando con una X donde corresponda.

En el caso de NO existir "Obras complementarias y mejoras adheridas al predio se anotará **"N/A"** que significa **"no aplica"**.

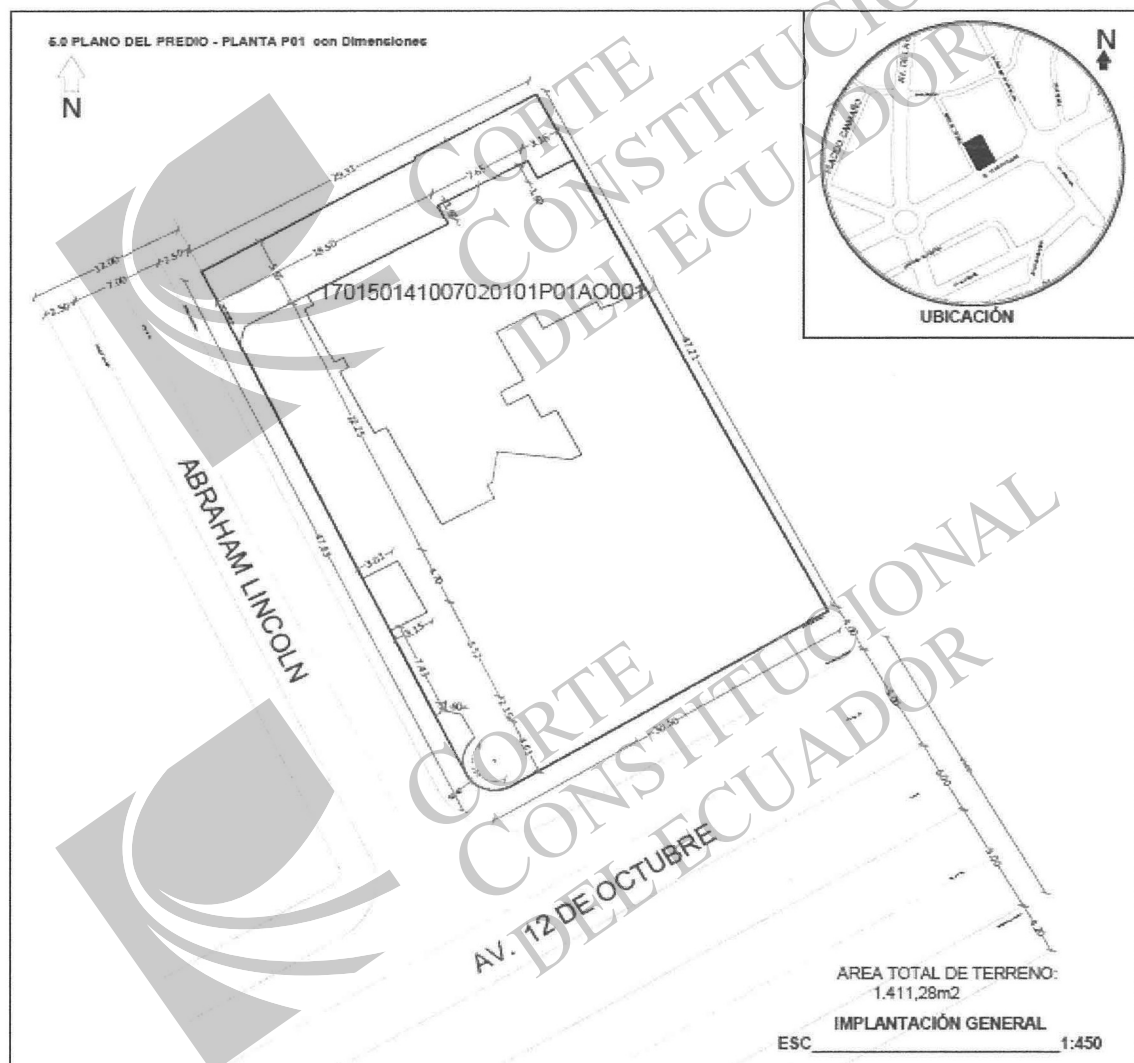
Así mismo, de existir otras mejoras, que no se encuentran descritas en la ficha predial, se anotará en "observaciones" y se debe notificar a la Dirección de Inventario y Catastro Inmobiliario, para que se actualice y amplíen los campos y códigos en el sistema informático y de valoración.

## 5.0 PLANO DEL PREDIO – IMPLANTACIÓN

En la primera carilla de construcciones, será el espacio que se utilice para:

Graficar de manera general el plano de implantación del bien inmueble, especificando sus calles y acotando únicamente el predio.

En el caso de existir mejoras, estas deben ser dibujadas con sus respectivos nombres para mejor identificación, las mejoras no deben ser catalogadas como bloques.



#### INDICACIONES GENERALES PARA EL DIBUJO EN AUTOCAD

- Los polígonos deberán ser dibujados con la herramienta polyline.
- Dibujos correctamente cerrados, es decir se debe verificar que se encuentren sin vértices abiertos ni dobles líneas.
- No se deberán utilizar las herramientas líneas, curvas ni círculos, puesto que el GIS no reconoce estos elementos.
- Verificar que se encuentre totalmente depurado, sin puntos ni líneas o polígonos que no correspondan al predio (comandos purge y regen).
- No debe existir duplicados en los polígonos exceptuando si son diferentes PISOS.



- Todos los bloques, pisos, ph y mejoras deberán estar dibujados en una sola posición, sin **HATCH** ni tampoco con rellenos, con su respectiva codificación, tampoco incluir “bloques formas”.
- Las canchas, jardineras o cualquiera mejora sólo debe estar el polígono, es decir no debe tener delimitaciones, no doble línea, ni paralelas en su respectivo label.
- Los polígonos deben estar correctamente identificados en niveles de información o capas, es decir: Predio, Bloques (B01, B02,..., B0n), Pisos (S02, S01, P01, P02.....,P0n), Ph (D001, D002,.....,D00n)
- Mejoras (cancha de fútbol, cancha de básquet, piscina, jardineras, etc.)
- No incluir textos ni dimensiones en el gráfico que es de entrega para subir a la Geodatabase.
- No incluir el gráfico de ubicación, manzanas, calles, veredas, bordillos, direcciones, ningún texto, entre otros.

### 5.1 UBICACIÓN

En este literal se debe colocar dentro del círculo (sin escala) el croquis de ubicación del bien inmueble levantado, pintado de color rojo.



### 5.2 IMPLANTACION DE PLANTAS POR CADA PISO CON DIMENSIONES

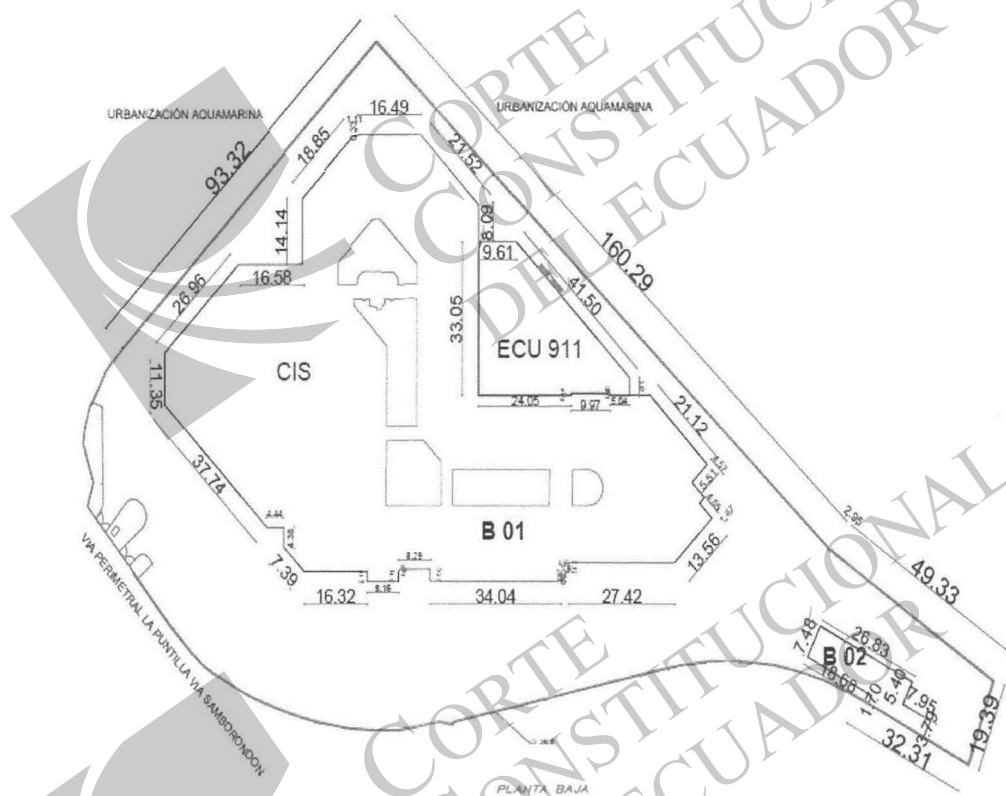
La graficación e implantación de las construcciones con el respectivo detalle por cada bloque edificado y por cada uno de los pisos.

Se debe graficar el plano de implantación del predio; con la respectivas medidas y codificación del o los bloques de construcción, mismas que deberán corresponder a lo que se registre en la variable 4.1

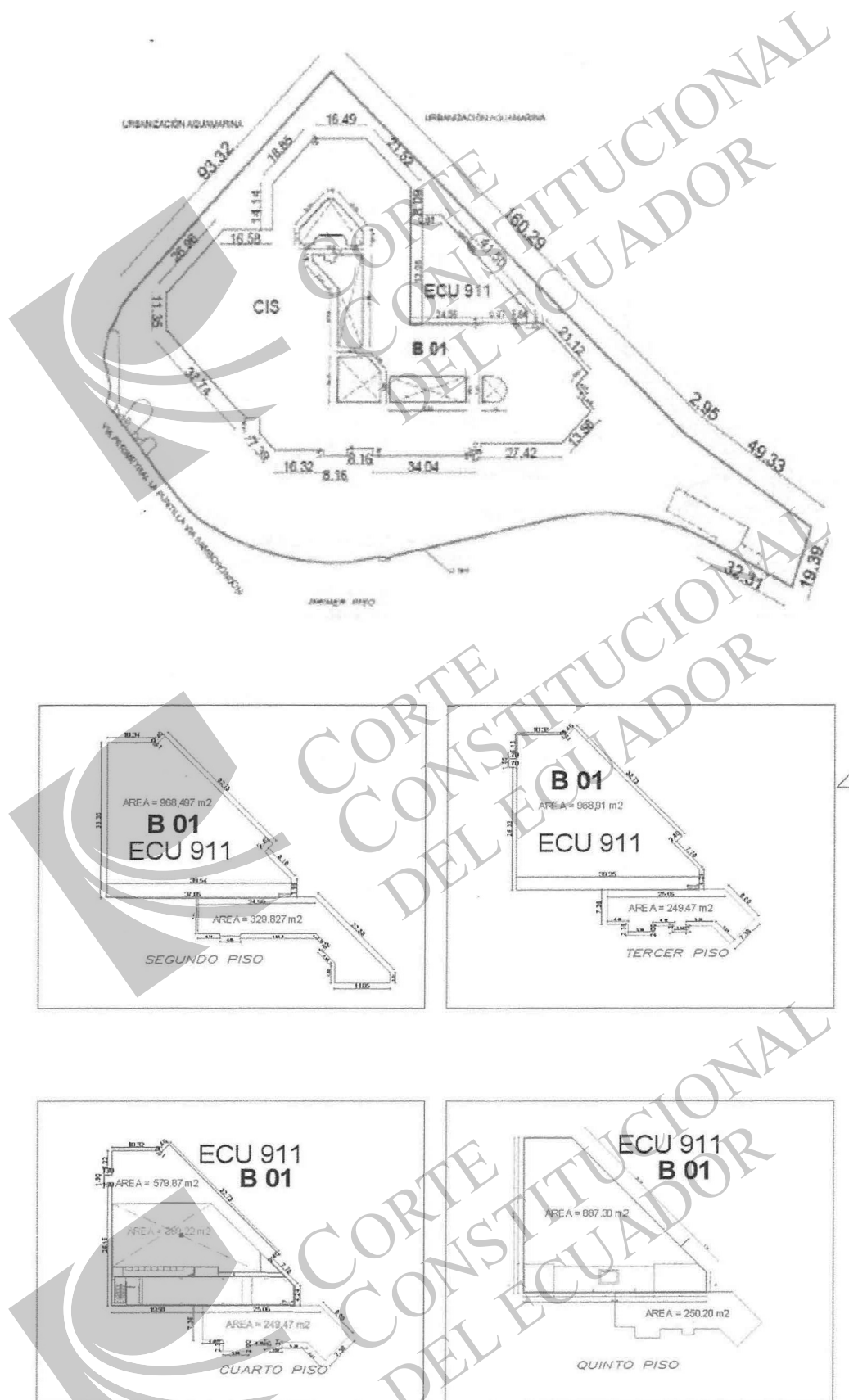
Cada uno de los pisos debe tener su identificación y medidas respectivas para obtener la superficie de construcción de cada una, por lo tanto el levantamiento de áreas edificadas debe ser exacto y, las medidas tomadas en campo en verdadera magnitud o dimensión deben ser graficadas en sistema Cad en escala 1: 1, y expresadas espacialmente en escala 1: 200.

Por lo tanto el levantamiento de información es a detalle con todas las características que se aprecien en terreno y edificaciones por cada uno de los pisos como se ha descrito.

- Para los bloques y pisos ejemplo No 2  
Planta baja= P 01



Primer piso alto =P 02




**Identificación de la Propiedad Horizontal**

Se colocará una extensión para la identificación del bien inmueble en caso de ser propiedad horizontal, en este caso la codificación es la siguiente:

A – Auditorio  
 B – Bodega  
 C – Casa  
 D – Departamento  
 F – Terreno  
 L – Local Comercial  
 O – Oficina  
 P – Parqueadero  
 S – Secadero  
 T – Terraza  
 U – Suite  
 V – Lavandería


Ejemplo: B01-P01-001 (corresponde a Oficina)  
 B02-P05-D01 (corresponde a Departamento)  
 B01-S01-P01 (corresponde a Parqueadero)

5.1 IMPLANTACION DEL PERFIL DE LAS PLANTAS POR CADA PISO CON DIMENSIONES



## 6.0 FOTOGRAFIA DE LA FACHADA PRINCIPAL

Se debe colocar una foto de la fachada principal del bien inmueble levantado, es importante indicar que en caso de PH se colocará una foto del predio a ser materia de relevamiento, en este caso, de parqueadero o de la oficina, según corresponda.



## 6.1 REGISTRO FOTOGRÁFICO DEL BIEN INMUEBLE

En el proceso catastral, es necesario complementar la información predial con las fotografías de las fachadas principales de los diferentes bloques de construcción que existan registrados en el predio, así como también fotografías de la parte interna.

Registro Fotográfico, que consiste en un álbum de 6 fotos en formato 600x400 pixeles de resolución (tamaño) de cada bien inmueble de la parte externa e interna más relevante, así como también que su registro respaldo fotográfico en formato JPG.

Para lo cual es necesario llevar el respectivo código catastral de 19 dígitos separados con guión bajo seguido de 01 hasta completar las 6 fotos, mismo código que corresponde al literal 1.1, así como también se debe registrar el nombre del bien inmueble que debe ser igual al literal 1.5. Nombre del Bien Inmueble.

### 6.1 REGISTRO FOTOGRÁFICO DEL BIEN INMUEBLE

6.1.1 NOMBRE DEL BIEN INMUEBLE:

6.1.2 CÓDIGO CATASTRAL:


## 7.0 OBSERVACIONES

En este campo, se deben registrar únicamente aclaraciones referidas a las variables o indicadores que resulta de la información levantada en campo y que se complementa en gabinete, es decir que hacen referencia al tema objeto de nuestra investigación.

En la parte inferior de la primera hoja se encuentra información del equipo que realiza el relevamiento del bien inmueble, para lo cual se debe registrar lo siguiente de carácter obligatorio con las respectivas firmas de responsabilidad:

OBSERVACIONES: _____		NOMBRE DE CONTACTO: _____
NOMBRE DE RELEVADOR: _____	NOMBRE DE SUPERVISOR: _____	CARGO DEL CONTACTO: _____
FIRMA DEL RELEVADOR: _____	FIRMA DE SUPERVISOR: _____	TELÉFONO DEL CONTACTO: _____

## INDICACIONES:

Una vez que concluida la investigación en campo del predio, el Técnico Catastral procederá a suscribir la Ficha, anotando el nombre y la fecha (dd/mm/aaaa) en que se realizó la investigación, así como también de quien o quienes proporcionaron la información, la importancia de haber participado en la investigación y de suscribir la Ficha conjuntamente.

Adicionalmente es importante explicar al Posesionario(a) o Propietario(a), o representante técnico de la institución que facilite la información jurídica que respalde la titularidad del bien inmueble para lo cual se debe tomar en consideración lo siguiente, antes de dar por recibido esta documentación:

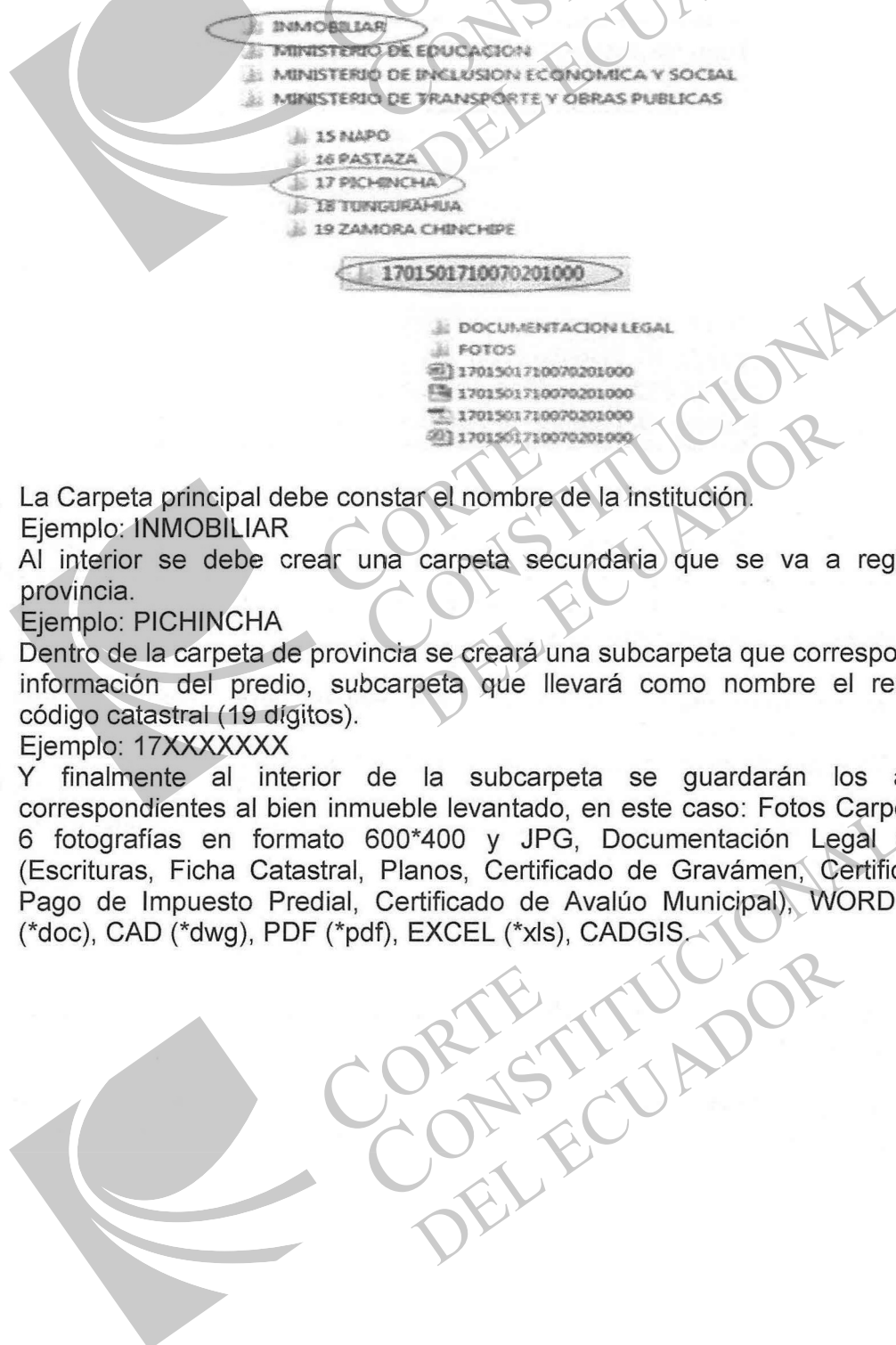
1. **Escritura Pública.**- Debe ser completa, legible y debe contener las firmas de los comparecientes.
2. **Certificado de Gravámen.**- Documento actualizado al año en curso (2014) en cual se adquiere en el Registro de la Propiedad y debe contener: el nombre del propietario, la dirección / ubicación del inmueble, área del inmueble, linderos del inmueble y los gravámenes.
3. **Certificado de Avalúo Municipal.**- Documento actualizado al año en curso (2014) el mismo que debe ser otorgado por la Dirección de Avalúos y catastros del Municipio del Cantón y debe contener: clave catastral, número de predio del inmueble y el avalúo comercial del inmueble
4. **Carta de Pago del Impuesto Predial.**- Documento legible y actualizado al año en curso 2014.

Finalmente, la Ficha predial será entregada al supervisor de la fiscalización para su correspondiente revisión y aprobación. Únicamente cuando la ficha lleve la firma del supervisor o responsable de trabajo de campo realizado, así como de la fiscalización, es decir luego de que haya sido pasado el respectivo control de calidad, la información será aceptada como válida.



De haberse utilizado más de una hoja adicional para la ficha, será suficiente que exista la respectiva numeración en estas hojas adicionales con la rúbrica del responsable por parte del Ejecutor.

Cada bien inmueble levantado debe constar de la ficha física así como también un archivo magnético, información que debe estar organizado de la siguiente manera:



1. La Carpeta principal debe constar el nombre de la institución.  
Ejemplo: INMOBILIAR
2. Al interior se debe crear una carpeta secundaria que se va a registrar la provincia.  
Ejemplo: PICHINCHA
3. Dentro de la carpeta de provincia se creará una subcarpeta que corresponde a la información del predio, subcarpeta que llevará como nombre el respectivo código catastral (19 dígitos).  
Ejemplo: 17XXXXXXX
4. Y finalmente al interior de la subcarpeta se guardarán los archivos correspondientes al bien inmueble levantado, en este caso: Fotos Carpeta (con 6 fotografías en formato 600\*400 y JPG, Documentación Legal Carpeta (Escrituras, Ficha Catastral, Planos, Certificado de Gravámen, Certificado de Pago de Impuesto Predial, Certificado de Avalúo Municipal), WORD - fotos (\*doc), CAD (\*dwg), PDF (\*pdf), EXCEL (\*xls), CADGIS.

## ANEXO 1

### SISTEMAS CONSTRUCTIVOS

A continuación se presentan algunos ejemplos de unidades arquitectónicas existentes así como ejemplos de cerramientos:

*Estructura: Mampostería soportante de Adobe*

*Pared: Adobe*

*Cubierta: Estructura de madera*

*Uso de la Edificación: Residencial*

*Cubierta: Recubrimiento de Teja ordinaria*



*Estructura: Mampostería soportante de Tapial*

*Pared: Tapial*

*Cubierta: Estructura de madera*

*Uso de la Edificación: Residencial*

*Cubierta: Recubrimiento de Teja ordinaria*



*Estructura: Bloque*

*Pared: Bloque*

*Cubierta: Estructura de madera*

*Uso de la Edificación: Residencial*

*Cubierta: Recubrimiento de Zinc*



*Estructura: Hormigón Armado*

*Pared: Bloque*

*Cubierta: Estructura de Caña*

*Uso de la edificación : Taller artesanal*

*Cubierta: Recubrimiento de Asbesto cemento*




*Estructura: Madera*

*Pared: Bloque*

*Cubierta: Estructura de madera*

*Uso de la edificación : Bodega*

*Cubierta: Asbesto cemento*



Estructura: Hormigón Armado

Pared: Bloque

Cubierta: Estructura de Hormigón Armado

Bloque: en Construcción

Cubierta: Recubrimiento Hormigón Armado - masillado




Estructura: Hierro

Pared: No tiene

Cubierta: Estructura de Hierro

Uso de la edificación : Gasolinera

Cubierta: Recubrimiento de Estilpanel




Estructura: Madera

Pared: Madera

Cubierta: Estructura de Madera

Uso de la edificación : Residencial

Cubierta: Recubrimiento de Estilpanel




Estructura: Hormigón Armado

Pared: Bloque

Cubierta: Estructura de Madera

Uso de la edificación : Vivienda

Cubierta: Revestimiento de Asbesto cemento




Estructura: Hormigón Armado

Pared: Bloque

Cubierta: Estructura de Hormigón Armado

Uso de la edificación : Residencial

Cubierta: Revestimiento Hormigón Armado-masillado



Estructura: Hormigón Armado


Pared: Bloque

Cubierta: Estructura de Madera

Uso de la edificación : Residencial

Cubierta: Teja especial (puede ser vidriada)

Cielo raso : Visto de madera



**CERRAMIENTOS:**

A continuación se presentan distintos tipos de cerramientos que podemos encontrar durante la investigación predial, a sabiendas que en la FPR se deberá registrar únicamente los cerramientos interiores que se observen han sido realizados por el propietario, poseedor o tenedor del predio.



Material: Adobe  
Estado : Malo

Material: Malla hierro  
Estado : Malo




Material: Bloque  
Estado : Regular

Material: Malla  
Estado : Muy Bueno




Material: Alambre de púas  
Estado : Malo

Material: Ladrillo y h. Armado  
Estado : Bueno



Material: Bloque y H. Armado  
Estado : Regular

Material: H. Ciclópeo y metalico  
Estado : Muy bueno



Material: Cerca de alambre de púas  
Estado : Bueno



CORTE  
CONSTITUCIONAL  
DEL ECUADOR



## ANEXO 2

## DIVISIÓN POLÍTICA ADMINISTRATIVA DEL ECUADOR 2012

Las jurisdicciones precedidas por un asterisco (\*) y sombreadas, son cantones que pasan a formar parte de nuevas provincias; son parroquias rurales que pasan a ser parroquias urbanas, a forman parte de un nuevo cantón o han sido suprimidas.

= sombreado

01 PROVINCIA DEL AZUAY			
COMPRENDE LOS SIGUIENTES CANTONES:			
01 01 CUENCA	09	09 01 SORO	
01 02 GIRON	10	09 02 GIRA	
01 03 GUALACEO	11	09 03 CHORDELEG	
01 04 NABON	12	09 04 EL PAN	
01 05 PAUTE	13	09 05 SEVILLA DE ORO	
01 06 PUCARA	14	09 06 GUACHAPALA	
01 07 SAN FERNANDO	15	09 07 CAMILO PONCE ENRIQUEZ	
01 08 SANTA ISABEL			
01 01 CANTON CUENCA			
01 01 50 CUENCA, CABECERA CANTONAL Y CAPITAL PROVINCIAL			
COMPRENDE LAS PARROQUIAS URBANAS:			
01 01 01 BELLAVISTA	01 01 09 MORAY		
01 01 02 CAÑARIMBA	01 01 10 SAN BLAS		
01 01 03 EL BATAN	01 01 11 SAN SEBASTIAN		
01 01 04 EL SAGRADO	01 01 12 SUCRE		
01 01 05 EL VECINO	01 01 13 TOTORACOCOA		
01 01 06 GR. RAMIREZ DÁVALOS	01 01 14 YATUNCAY		
01 01 07 HUAYTACAPAC	01 01 15 HERMANO MIGUEL		
01 01 08 MACHANGARA			
Y LAS PARROQUIAS RURALES:			
01 01 51 BAÑOS	01 01 62 RICAUETE		
01 01 52 CUMBE	01 01 63 SAN JOAQUIN		
01 01 53 CHAUCHA	01 01 64 SANTA ANA		
01 01 54 CHICA DUCAY	01 01 65 SAYALSI		
01 01 55 CHINTAD	01 01 66 SIDCAY		
01 01 56 LLACAO	01 01 67 IDINCA		
01 01 57 MOLLETURO	01 01 68 TARCUI		
01 01 58 NULTI	01 01 69 TURI		
01 01 59 OCTAVIO ORDÓÑEZ PALACIOS (SANTA ROSA)	01 01 70 VALLER		
01 01 60 PACCHA	01 01 71 VICTORIA DEL PORTETE (GRUPO)		
01 01 61 QUINGRO			
01 02 CANTON GIRON			
COMPRENDE LA PARROQUIA URBANA:			
01 02 50 GIRON, CABECERA CANTONAL			
Y LAS PARROQUIAS RURALES:			
01 02 51 ASUNCION	01 02 52 SAN GERARDO		
01 03 CANTON GUALACEO			
COMPRENDE LA PARROQUIA URBANA:			
01 03 50 GUALACEO, CABECERA CANTONAL			
Y LAS PARROQUIAS RURALES:			
01 03 51 *CHORDELEG	01 03 56 MCHIGO CRESPO TORAL (GULAS)		
01 03 52 DANIEL CORDOVA TORAL (EL ORIENTE)	01 03 57 SAN JUAN		
01 03 53 JADAN	01 03 58 ZHIDMAD		
01 03 54 MARLENO MORENO	01 03 59 LUIS CORDERO YRGA		
01 03 55 *PRINCIPAL	01 03 60 JINON BOLIVAR (CAB. EN GANANZOS)		
01 04 CANTON NABON			
COMPRENDE LA PARROQUIA URBANA:			
01 04 50 NABON, CABECERA CANTONAL			
Y LAS PARROQUIAS RURALES:			
01 04 51 COCHAPATA	01 04 53 LAS NIEVES (CHAYA)		
01 04 52 EL PROGRESO (CAB. EN ZHOYA)	01 04 54 *ORA		
	01 04 55 *LA PAZ		
01 05 CANTON PAUTE			
COMPRENDE LA PARROQUIA URBANA:			
01 05 50 PAUTE, CABECERA CANTONAL			
Y LAS PARROQUIAS RURALES:			
01 05 51 *PALMIZA	01 05 57 *PALMAS		
01 05 52 BULAN (JOSE VICTOR IZQUIERDO)	01 05 58 *PAN		
01 05 53 CHICAN (GUILLERMO ORTEGA)	01 05 59 SAN CRISTOBAL (CARLOS ORDÓÑEZ LAZO)		
01 05 54 EL CAMO	01 05 60 *SEVILLA DE ORO		
01 05 55 *GUACHAPALA	01 05 61 TOMEBAMBA		
01 05 56 GUARANAO	01 05 62 DUG DUGO		
01 06 CANTON PUCARA			
COMPRENDE LA PARROQUIA URBANA:			
01 06 50 PUCARA, CABECERA CANTONAL			
Y LAS PARROQUIAS RURALES:			
01 06 51 *CAMILO PONCE ENRIQUEZ (CAB. EN RIO DE MOLLEPONGO)	01 06 52 SAN RAFAEL DE SHARUO		
01 07 CANTON SAN FERNANDO			
COMPRENDE LA PARROQUIA URBANA:			
01 07 50 SAN FERNANDO, CABECERA CANTONAL			
Y LA PARROQUIA RURAL:			
01 07 51 CHUMELIN			
01 08 CANTON SANTA ISABEL			
COMPRENDE LA PARROQUIA URBANA:			
01 08 50 SANTA ISABEL (CHAGUARUNO), CABECERA CANTONAL			
Y LAS PARROQUIAS RURALES:			
01 08 51 ARDON CALDERON (LA UNION)	01 08 53 ZHAQALI (SHAGALI)		
01 08 52 *EL CARMEN DE PUERTO	01 08 54 SAN SALVADOR DE CAÑARIMBA		
**El Art. 3 del Decreto 2022-61, de Creación del Cantón Camilo Ponce Enríquez, incluye a El Carmen de Puñi en su jurisdicción cantonal, en contravención con el Art. 2 del mismo Decreto.			
01 09 CANTON SIGSIG			
COMPRENDE LA PARROQUIA URBANA:			
01 09 50 SIGSIG, CABECERA CANTONAL			
Y LAS PARROQUIAS RURALES:			
01 09 51 CUCHEL (CUTCHIL)	01 09 54 LUDO		
01 09 52 GIMA	01 09 55 SAN BARTOLOME		
01 09 53 GUEL	01 09 56 SAN JOSE DE RARANGA		
01 10 CANTON OÑA			
COMPRENDE LA PARROQUIA URBANA:			
01 10 50 SAN FELIPE DE OÑA, CABECERA CANTONAL			
Y LA PARROQUIA RURAL:			
01 10 51 RUDELE			
01 11 CANTON CHORDELEG			
COMPRENDE LA PARROQUIA URBANA:			
01 11 50 CHORDELEG, CABECERA CANTONAL			
Y LAS PARROQUIAS RURALES:			
01 11 51 PRINCIPAL	01 11 53 LUIS GALARZA ORELLANA (CAB. EN DELEGOL)		
01 11 52 LA UNION	01 11 54 SAN MARTIN DE PUERTO		
01 12 CANTON EL PAN			
COMPRENDE LA PARROQUIA URBANA:			
01 12 50 EL PAN, CABECERA CANTONAL			
Y LA PARROQUIA RURAL:			
01 12 51 *PALMIZA	01 12 53 SAN VICENTE		
01 12 52 *PALMAS			
01 13 CANTON SEVILLA DE ORO			
COMPRENDE LA PARROQUIA URBANA:			
01 13 50 SEVILLA DE ORO, CABECERA CANTONAL			
Y LAS PARROQUIAS RURALES:			
01 13 51 AMALUSA			
01 13 52 PALMAS			
01 14 CANTON GUACHAPALA			
COMPRENDE LA PARROQUIA URBANA:			
01 14 50 GUACHAPALA, CABECERA CANTONAL			
COMPRENDE LA PARROQUIA URBANA:			
01 15 CANTON CAMILO PONCE ENRIQUEZ			
COMPRENDE LA PARROQUIA URBANA:			
01 15 50 CAMILO PONCE ENRIQUEZ, CABECERA CANTONAL			
Y LA PARROQUIA RURAL:			
01 15 51 *EL CARMEN DE PUÑI			
**Parroquia que se incorpora al Cantón Camilo Ponce Enríquez de acuerdo a los límites descritos en el Art. 3 del Decreto de creación de este cantón (D.O. No. 244 de 2012), en contravención con el Art. 2 del mismo Decreto.			
02 PROVINCIA DE BOLIVAR			
COMPRENDE LOS SIGUIENTES CANTONES:			
02 01 GUARANDA	05	05 SAN MIGUEL	
02 02 CHILLANES	06	06 CALUMA	
02 03 CHIMBO	07	07 LAS NAVES	
02 04 ECHENADIA			
02 01 CANTON GUARANDA			
COMPRENDE LA PARROQUIA URBANA Y CAPITAL PROVINCIAL:			
02 01 50 GUARANDA, CABECERA CANTONAL Y CAPITAL PROVINCIAL			
COMPRENDE LAS PARROQUIAS URBANAS:			
02 01 51 ANGEL POLIBIO CHAVES	02 01 63 GUANUSO		
02 01 52 GABRIEL IGNACIO VENTIMILLA			
Y LAS PARROQUIAS RURALES:			
02 01 53 FACUNDO VELA	02 01 56 SAN LORENZO		
02 01 52 GUANUSO	02 01 57 SAN SIMON (YACOTO)		
02 01 53 JULIO MORENO (CATANARUAN GRANDE)	02 01 58 SANTA FE (SANTA FE)		
02 01 54 LAS NAVES	02 01 59 BANIATO		
02 01 55 SALINAS	02 01 60 SAN LUIS DE PAMBIL		
02 02 CANTON CHILLANES			
COMPRENDE LA PARROQUIA URBANA:			
02 02 50 CHILLANES, CABECERA CANTONAL			
Y LA PARROQUIA RURAL:			
02 02 51 SAN JOSE DEL TAMBO (TAMBOPAMBA)			
02 03 CANTON CHIMBO			
COMPRENDE LA PARROQUIA URBANA:			
02 03 50 SAN JOSE DE CHIMBO, CABECERA CANTONAL			
Y LAS PARROQUIAS RURALES:			
02 03 51 ASUNCION (ASANCOTO)	02 03 54 SAN JERONIMO		
02 03 52 CALUMA	02 03 55 TELMBELA		
02 03 53 MAGDALENA (CHAPACOTO)			
02 04 CANTON ECHENADIA			
COMPRENDE LA PARROQUIA URBANA:			
02 04 50 ECHENADIA, CABECERA CANTONAL			
02 05 CANTON SAN MIGUEL			
COMPRENDE LA PARROQUIA URBANA:			
02 05 50 SAN MIGUEL, CABECERA CANTONAL			
Y LAS PARROQUIAS RURALES:			
02 05 51 SAN PABLO (SAN PABLO DE ATENAS)	02 05 54 SAN PABLO (SAN PABLO DE ATENAS)		
02 05 52 BELTRAN	02 05 55 SANTIAGO		
02 05 53 REGIO DE MORA	02 05 56 SAN VICENTE		
02 06 CANTON CALUMA			
COMPRENDE LA PARROQUIA URBANA:			
02 06 50 CALUMA, CABECERA CANTONAL			
02 07 CANTON LAS NAVES			
COMPRENDE LA PARROQUIA URBANA:			
02 07 50 LAS NAVES, CABECERA CANTONAL			
COMPRENDE LAS PARROQUIAS URBANAS:			
02 07 51 LAS MERCEDES	02 07 52 LAS NAVES		
03 PROVINCIA DE CANAS			
COMPRENDE LOS SIGUIENTES CANTONES:			
03 01 AZOQUE	55	55 EL TAMBO	
03 02 BILIMAN	56	56 DELEG	
03 03 CATAR	57	57 RURAL	
03 04 LA TRONCAL			

03 01	CANTÓN AZOGUES		
03 01 50	AZOGUES, CABECERA CANTONAL Y CAPITAL PROVINCIAL		
COMPRENDE LAS PARROQUIAS URBANAS:			
03 01 01	AURELIO BAYAS MARTÍNEZ	03 01 03	BORBERO
03 01 02	AZOGUES	03 01 04	SAN FRANCISCO
Y LAS PARROQUIAS RURALES:			
03 01 51	COTAMBO	03 01 56	PIRIDILLO
03 01 52	DOBLEO	03 01 57	RIVERA
03 01 53	GUARÁN	03 01 58	SAN MIGUEL
03 01 54	JAVIER LOYOLA (CHUQUIPATA)	03 01 59	MOJANO
03 01 55	LUIS CORDERO	03 01 60	TADAY
03 02	CANTÓN BILBÁN		
COMPRENDE LA PARROQUIA URBANA:			
03 02 50	BILBÁN, CABECERA CANTONAL		
Y LAS PARROQUIAS RURALES:			
03 02 51	NAZÓN (CAB. EN PAMBA DE DOMÍNGUEZ)	03 02 53	TURUPAMBA
03 02 52	SAN FRANCISCO DE SAGÓ	03 02 54	IRUJALEN
03 03	CANTÓN CASAR		
COMPRENDE LA PARROQUIA URBANA:			
03 03 50	CASAR, CABECERA CANTONAL		
Y LAS PARROQUIAS RURALES:			
03 03 51	CHONTAMARCA	03 03 58	SAN ANTONIO
03 03 52	CHOROCOPTE	03 03 59	PERICAL
03 03 53	GENERAL MORALES (GOCARTE)	03 03 60	TAMBO
03 03 54	QUALLEURO	03 03 61	ZHUO
03 03 55	HONORATO VÁSQUEZ (TAMBO NEGRO)	03 03 62	VENTURA
03 03 56	INGAPRICA	03 03 63	DUCUR
03 03 57	AUNCAL		
03 04	CANTÓN LA TRONCAL		
COMPRENDE LA PARROQUIA URBANA:			
03 04 50	LA TRONCAL, CABECERA CANTONAL		
Y LAS PARROQUIAS RURALES:			
03 04 51	MANUEL J. CALLE	03 04 52	PANCHO NEGRO
03 05	CANTÓN EL TAMBO		
COMPRENDE LA PARROQUIA URBANA:			
03 05 50	EL TAMBO, CABECERA CANTONAL		
03 06	CANTÓN DÉLEG		
COMPRENDE LA PARROQUIA URBANA:			
03 06 50	DÉLEG, CABECERA CANTONAL		
Y LA PARROQUIA RURAL:			
03 06 51	SOLANO		
03 07	CANTÓN SUSCAL		
COMPRENDE LA PARROQUIA URBANA:			
03 07 50	SUSCAL, CABECERA CANTONAL		
04 PROVINCIA DEL CARCHI			
COMPRENDE LOS SIGUIENTES CANTONES			
04 01	TULCÁN	04 01	MIRA
04 02	BOLÍVAR	04 02	MONTUFAR
04 03	ESPEJO	04 03	SAN PEDRO DE HUACA
04 04	CANTÓN TULCÁN		
04 04 50	TULCÁN, CABECERA CANTONAL Y CAPITAL PROVINCIAL		
COMPRENDE LAS PARROQUIAS URBANAS:			
04 04 01	GONZÁLEZ SUÁREZ	04 04 02	TULCÁN
Y LAS PARROQUIAS RURALES:			
04 04 51	EL CARMELO (EL PUÑO)	04 04 57	TUFINO
04 04 52	PIRAGUA	04 04 58	VERONA (TAYA)
04 04 53	JULIO ANDRADO (ORUPELA)	04 04 59	EL CHICAL
04 04 54	MALDONADO	04 04 60	MARISCAL SUCRE
04 04 55	PIOTER	04 04 61	SANTA MARTHA DE CUBA
04 04 56	TOSAR DONOSO (LA BOCAÑA DE CAJUMBI)		
04 05	CANTÓN BOLÍVAR		
COMPRENDE LA PARROQUIA URBANA:			
04 05 50	BOLÍVAR, CABECERA CANTONAL		
Y LAS PARROQUIAS RURALES:			
04 05 51	GARCÍA MORENO	04 05 54	SAN VICENTE DE PUSIR
04 05 52	LOS ANDES	04 05 55	SAN RAFAEL
04 05 53	MONTES OLIVO		
04 06	CANTÓN ESPEJO		
04 06 50	EL ANOEL, CABECERA CANTONAL		
COMPRENDE LAS PARROQUIAS URBANAS:			
04 06 01	EL ÁNGEL	04 06 02	27 DE SEPTIEMBRE
Y LAS PARROQUIAS RURALES:			
04 06 51	EL OASITAL	04 06 53	SAN ISIDRO
04 06 52	LA LIBERTAD (ALIZO)		
04 07	CANTÓN MIRA		
COMPRENDE LA PARROQUIA URBANA:			
04 07 50	MIRA (CHONTAHUASI), CABECERA CANTONAL		
Y LAS PARROQUIAS RURALES:			
04 07 51	CONCEPCIÓN	04 07 53	JUAN MONTALVO (SAN IGNACIO DE QUIL)
04 07 52	EL MON Y CAMAÑO (CAB. EN RÍO BLANCO)		
04 08	CANTÓN MONTUFAR		
04 08 50	SAN GABRIEL, CABECERA CANTONAL		
COMPRENDE LAS PARROQUIAS URBANAS:			
04 08 01	GONZÁLEZ SUÁREZ	04 08 02	SAN JOSÉ
Y LAS PARROQUIAS RURALES:			
04 08 51	CRISTÓBAL COLÓN	04 08 54	LA PAZ
04 08 52	CHITÁNDE NAVARETTE	04 08 55	PIARTAL
04 08 53	PEREYRÉ SALVADOR		
04 09	CANTÓN SAN PEDRO DE HUACA		
COMPRENDE LA PARROQUIA URBANA:			
04 09 50	HUACA, CABECERA CANTONAL		
Y LA PARROQUIA RURAL:			
04 09 51	MARISCAL SUCRE		

05 PROVINCIA DE COTACACHI			
COMPRENDE LOS SIGUIENTES CANTONES			
05 01	LATACUNGA	05 01	SALCEDO
05 02	LA MANA	05 02	SAQUISILÍ
05 03	PAGUA	05 03	SIGÜES
05 04	PUELLI		
05 05	CANTÓN LATACUNGA		
05 05 50	LATACUNGA, CABECERA CANTONAL Y CAPITAL PROVINCIAL		
COMPRENDE LAS PARROQUIAS URBANAS:			
05 05 01	ELOY ALFARO (SAN FELIPE)	05 05 04	LA MAYRIZ
05 05 02	VENADO FLORES (PARQUE FLORES)	05 05 05	SAN BUENAVENTURA
05 05 03	JUAN MONTALVO (SAN SEBASTIÁN)		
Y LAS PARROQUIAS RURALES:			
05 05 51	ALACUES (ALACUEZ)	05 05 58	POALÓ
05 05 52	BELEHABRO QUEVEDO (QUAYTACAMA)	05 05 59	SAN JUAN DE PASTOCALLE
05 05 53	QUAYTACAMA (QUAYTACAMA)	05 05 60	SIGÜES
05 05 54	JOSÉ GUANO BAJÓ	05 05 61	TACHUCHI
05 05 55	CASAPAMPA	05 05 62	TOMCADO
05 05 56	MULALÓ	05 05 63	PALO QUEMADO
05 05 57	11 DE NOVIEMBRE (EL CHIRI)		
05 06	CANTÓN LA MANA		
05 06 50	LA MANA, CABECERA CANTONAL		
COMPRENDE LAS PARROQUIAS URBANAS:			
05 06 01	EL CARMELO	05 06 03	EL TRINFINO
05 06 02	LA MANA		
Y LAS PARROQUIAS RURALES:			
05 06 51	GEASAGANDA (CAB. EN GEASAGANDA CENTRO)	05 06 52	PUCAYACU
05 07	CANTÓN PANGUA		
COMPRENDE LA PARROQUIA URBANA:			
05 07 50	EL CORAZÓN, CABECERA CANTONAL		
Y LAS PARROQUIAS RURALES:			
05 07 51	MORAPUNDO	05 07 53	RAMÓN CAMPAÑA
05 07 52	PIELLOPATÁ		
05 08	CANTÓN PUELLI		
COMPRENDE LA PARROQUIA URBANA:			
05 08 50	PUELLI, CABECERA CANTONAL		
Y LAS PARROQUIAS RURALES:			
05 08 51	ANGAMARCA	05 08 53	LA VICTORIA
05 08 52	CHUCCHILLÁN (CHUCCHILLÁN)	05 08 54	PILALÓ
05 08 53	QUANASAY	05 08 57	TINDO
05 08 54	CHUCCHILLÁN (SANTO)	05 08 58	ZUMBABUA
05 09	CANTÓN SALCEDO		
COMPRENDE LA PARROQUIA URBANA:			
05 09 50	SAN MIGUEL, CABECERA CANTONAL		
Y LAS PARROQUIAS RURALES:			
05 09 51	ANTONIO JOSÉ HOLOUÍN (SANTA LUCÍA)	05 09 54	MULLIKINDIL (SANTA ANA)
05 09 52	CURABAMBA	05 09 55	PANSALEO
05 09 53	MULALLO		
05 10	CANTÓN SAQUISILÍ		
COMPRENDE LA PARROQUIA URBANA:			
05 10 50	SAQUISILÍ, CABECERA CANTONAL		
Y LAS PARROQUIAS RURALES:			
05 10 51	CANCHAAGUA	05 10 53	COCHAFAMBA
05 10 52	CHAYTILÍ		
05 11	CANTÓN SIGÜES		
COMPRENDE LA PARROQUIA URBANA:			
05 11 50	SIGÜES, CABECERA CANTONAL		
Y LAS PARROQUIAS RURALES:			
05 11 51	CHUCCHILLÁN	05 11 53	LAS PAMPAS
05 11 52	ISILVÍ	05 11 54	PALO QUEMADO
06 PROVINCIA DEL CHIMBORAZO			
COMPRENDE LOS SIGUIENTES CANTONES			
06 01	RIOBAMBA	06 01	GUAMOTE
06 02	ALAUPE	06 02	QUANO
06 03	COLTA	06 03	PALLATANGA
06 04	CHAMBO	06 04	PENPE
06 05	CHUNCHI	06 05	CUMANDA
06 06	CANTÓN RIOBAMBA		
06 06 50	RIOBAMBA, CABECERA CANTONAL Y CAPITAL PROVINCIAL		
COMPRENDE LAS PARROQUIAS URBANAS:			
06 06 01	LEZAREBURI	06 06 04	VELOZ
06 06 02	MALDONADO	06 06 05	YARQUINES
06 06 03	VELASCO		
Y LAS PARROQUIAS RURALES:			
06 06 51	CACHA (CAB. EN MACHAIGARAY)	06 06 57	PUNGALA
06 06 52	CALPI	06 06 58	PUNDI
06 06 53	CUBITES	06 06 59	CUMANDA
06 06 54	FLORES	06 06 60	SAN JUAN
06 06 55	LICHO	06 06 61	SAN LUIS
06 07	CANTÓN ALAUPE		
COMPRENDE LA PARROQUIA URBANA:			
06 07 50	ALAUPE, CABECERA CANTONAL		
Y LAS PARROQUIAS RURALES:			
06 07 51	ACHUPALLA	06 07 56	PISTIRÍ (HARIZ DEL DIABLO)
06 07 52	CUMANDA	06 07 57	PUMALLACTA
06 07 53	GUARINOTOS	06 07 58	SEVILLA
06 07 54	BUENA	06 07 59	SEBASTE
06 07 55	MUPTUD	06 07 60	TINDAN
06 08	CANTÓN COLTA		
06 08 50	VILLA LA UNIÓN (CAJABAMBA), CABECERA CANTONAL		
COMPRENDE LAS PARROQUIAS URBANAS:			
06 08 01	CAJABAMBA	06 08 02	SECALPA
Y LAS PARROQUIAS RURALES:			
06 08 51	CAN	06 08 53	JUAN DE VELASCO (PANGOR)
06 08 52	COLUMBE	06 08 54	SANTIAGO DE QUITO (CAB. EN SAN ANTONIO DE QUITO)

06 04	CANTÓN CHAMBO	
	COMPRENDE LA PARROQUIA URBANA:	
06 04 50	CHAMBO, CABECERA CANTONAL	
06 05	CANTÓN CHUNCHI	
	COMPRENDE LA PARROQUIA URBANA:	
06 05 50	CHUNCHI, CABECERA CANTONAL	
	Y LAS PARROQUIAS RURALES:	
06 05 51	CAPOZOL	06 05 53. OONZOL
06 05 52	COMFUD	06 05 54. LLAOS
06 06	CANTÓN GUAMOTE	
	COMPRENDE LA PARROQUIA URBANA:	
06 06 50	GUAMOTE, CABECERA CANTONAL	
	Y LAS PARROQUIAS RURALES:	
06 06 51	CEBADAS	06 06 52. PALMIRA
06 07	CANTÓN GUANO	
06 07 50	GUANO, CABECERA CANTONAL	
	COMPRENDE LAS PARROQUIAS URBANAS:	
06 07 01	EL ROSARIO	06 07 02. LA MATRIZ
	Y LAS PARROQUIAS RURALES:	
06 07 51	GUANANDO	06 07 56. SAN BERNARDO PATULÚ
06 07 52	ILAPO	06 07 57. SAN JOSE DEL CHAZO
06 07 53	LA PROVIDENCIA	06 07 58. SANTA FE DE GALÁN
06 07 54	SAN ANDRÉS	06 07 59. VALPARAISO
06 07 55	SAN GERARDO DE PACACUQUAN	
06 08	CANTÓN PALLATANGA	
	COMPRENDE LA PARROQUIA URBANA:	
06 08 50	PALLATANGA, CABECERA CANTONAL	
06 09	CANTÓN PENIPE	
	COMPRENDE LA PARROQUIA URBANA:	
06 09 50	PENIPE, CABECERA CANTONAL	
	Y LAS PARROQUIAS RURALES:	
06 09 51	EL ALTAR	06 09 54. SAN ANTONIO DE BAYUBIO
06 09 52	MATUS	06 09 55. LA CANDELARIA
06 09 53	PUELA	06 09 56. BILBAO (CAB. EN QUILLUYACU)
06 10	CANTÓN CUMANDÁ	
	COMPRENDE LA PARROQUIA URBANA:	
06 10 50	CUMANDÁ, CABECERA CANTONAL	
07 00	PROVINCIA DE EL ORO	
	COMPRENDE LOS SIGUIENTES CANTONES	
01	MACHALA	08 MARCABELÍ
02	ARENILLAS	09 PASAJE
03	ATAHUALPA	10 PIÑAS
04	BALSAS	11 PORTOVELO
05	CHILLA	12 SANTA ROSA
06	EL GUABO	13 ZARUMA
07	HUAQUILLAS	14 LAS LAJAS
07 01	CANTÓN MACHALA	
07 01 50	MACHALA, CABECERA CANTONAL Y CAPITAL PROVINCIAL	
	COMPRENDE LAS PARROQUIAS URBANAS:	
07 01 01	LA PROVIDENCIA	07 01 04. NUEVE DE MAYO
07 01 02	MACHALA	07 01 05. EL CAMBIO
07 01 03	PUERTO BOLIVAR	
	Y LA PARROQUIA RURAL:	
07 01 51	EL CAMBIO	07 01 52. EL RETIRO
07 02	CANTÓN ARENILLAS	
	COMPRENDE LA PARROQUIA URBANA:	
07 02 50	ARENILLAS, CABECERA CANTONAL	
	Y LAS PARROQUIAS RURALES:	
07 02 51	CHACRAS	07 02 54. PALMALES
07 02 52	LA LIBERTAD	07 02 55. CARACABON
07 02 53	PLAS LAGAS (CAB. EN LA VICTORIA)	
07 03	CANTÓN ATAHUALPA	
	COMPRENDE LA PARROQUIA URBANA:	
07 03 50	PACCHA, CABECERA CANTONAL	
	Y LAS PARROQUIAS RURALES:	
07 03 51	AVAPAMBA	07 03 54. SAN JOSÉ
07 03 52	CORDONCILLO	07 03 55. SAN JUAN DE CERRO AZUL
07 03 53	MILAGRO	
07 04	CANTÓN BALSAS	
	COMPRENDE LA PARROQUIA URBANA:	
07 04 50	BALSAS, CABECERA CANTONAL	
	Y LA PARROQUIA RURAL:	
07 04 51	BELLAMARÍA	
07 05	CANTÓN CHILLA	
	COMPRENDE LA PARROQUIA URBANA:	
07 05 50	CHILLA, CABECERA CANTONAL	
	Y LAS PARROQUIAS RURALES:	
07 05 51	EL GUABO	
	COMPRENDE LA PARROQUIA URBANA:	
07 05 52	EL GUABO, CABECERA CANTONAL	
	Y LAS PARROQUIAS RURALES:	
07 05 53	BARBONES (SUCE)	07 05 54. TENDALES (CAB. EN PUERTO TENDALES)
07 05 54	LA IBERIA	07 05 55. RÍO BONITO

07 07	CANTÓN HUAQUILLAS	
07 07 50	HUAQUILLAS, CABECERA CANTONAL	
	COMPRENDE LAS PARROQUIAS URBANAS:	
07 07 01	ECUADOR	07 07 04. MELTÓN REYES
07 07 02	EL PARAISO	07 07 05. UNIÓN LOJANA
07 07 03	HUALTACO	
07 08	CANTÓN MARCABELÍ	
	COMPRENDE LA PARROQUIA URBANA:	
07 08 50	MARCABELÍ, CABECERA CANTONAL	
	Y LA PARROQUIA RURAL:	
07 08 51	EL DUEÑO	
07 09	CANTÓN PASAJE	
	COMPRENDE LAS PARROQUIAS URBANAS:	
07 09 01	BOLIVAR	07 09 03. OCHOA LEÓN (MATRIZ)
07 09 02	LOMA DE FRASCO	07 09 04. TRES CERRITOS
	Y LAS PARROQUIAS RURALES:	
07 09 03	BUEHAVISTA	07 09 04. PROGRESO
07 09 04	CASACAY	07 09 05. UZCURRUMI
07 09 05	LA PEÑA	07 09 06. CAÑAQUMADA
07 10	CANTÓN PIÑAS	
07 10 50	PIÑAS, CABECERA CANTONAL	
	COMPRENDE LAS PARROQUIAS URBANAS:	
07 10 01	LA MATRIZ	07 10 03. PIÑAS GRANDE
07 10 02	LA SIENA	
	Y LAS PARROQUIAS RURALES:	
07 10 51	CAPIRO (CAB. EN LA CAPILLA DE CAPIRO)	07 10 54. PIEDRAS
07 10 52	LA BOCAÑA	07 10 55. SAN ROQUE (AMBROSIO ALDOHADO)
07 10 53	MORONORO (CAB. EN EL VADO)	07 10 56. SARAGAY
07 11	CANTÓN PORTOVELO	
	COMPRENDE LA PARROQUIA URBANA:	
07 11 50	PORTOVELO, CABECERA CANTONAL	
	Y LAS PARROQUIAS RURALES:	
07 11 51	CURTISCAPA	07 11 53. SALATI
07 11 52	MORALES	
07 12	CANTÓN SANTA ROSA	
07 12 50	SANTA ROSA, CABECERA CANTONAL	
	COMPRENDE LAS PARROQUIAS URBANAS:	
07 12 01	SANTA ROSA	07 12 04. JUMÓN (SATELITE)
07 12 02	PUERTO ZELL	07 12 05. NUEVO SANTA ROSA
07 12 03	BALNEARIO JAMBELÍ (SATELITE)	
	Y LAS PARROQUIAS RURALES:	
07 12 51	BELLAMARÍA	07 12 55. TORATA
07 12 52	JAMBELÍ	07 12 56. VICTORIA
07 12 53	LA AVANZADA	07 12 57. BELLAMARÍA
07 12 54	SAN ANTONIO	
07 13	CANTÓN ZARUMA	
	COMPRENDE LA PARROQUIA URBANA:	
07 13 50	ZARUMA, CABECERA CANTONAL	
	Y LAS PARROQUIAS RURALES:	
07 13 51	ABARÓN	07 13 56. MALVAS
07 13 52	ARCAPAMBA	07 13 57. MELUNCAY GRANDE
07 13 53	QUANAZAH	07 13 58. MISAO
07 13 54	QUZHAGUETA	07 13 59. SALVAS
07 13 55	HUERTAS	
07 14	CANTÓN LAS LAJAS	
07 14 50	LA VICTORIA, CABECERA CANTONAL	
	COMPRENDE LAS PARROQUIAS URBANAS:	
07 14 01	LA VICTORIA	07 14 03. VALLE HERMOSO
07 14 02	PLATONILLOS	
	Y LAS PARROQUIAS RURALES:	
07 14 51	LA LIBERTAD	07 14 53. SAN ISIDRO
07 14 52	EL PARAISO	
08	PROVINCIA DE ESMERALDAS	
	COMPRENDE LOS SIGUIENTES CANTONES	
01	ESMERALDAS	01 SAN LORENZO
02	BOY ALFARO	02 ATACAMES
03	MUÑE	03 RIOVERDE
04	QUINDIPE	04 LA CONCORDIA
08 01	CANTÓN ESMERALDAS	
08 01 50	ESMERALDAS, CABECERA CANTONAL Y CAPITAL PROVINCIAL	
	COMPRENDE LAS PARROQUIAS URBANAS:	
08 01 01	BARTOLOME RUIZ (CESAR FRANCO CARRIÓN)	08 01 04. LUISTELLO (LAS PALMAS)
08 01 02	S DE AGOSTO	08 01 05. EMÓN PLATA TORRES
08 01 03	ESMERALDAS	
	Y LAS PARROQUIAS RURALES:	
08 01 51	CASACAMES	08 01 60. MONTALVO (CAB. EN HORQUETA)
08 01 52	GALAPAGOS (CAB. EN SAN VICENTE)	08 01 61. RÍO VERDE
08 01 53	CRUEL CARLOS CONCHA TORRES (CAB. EN HUEL)	08 01 62. ROCAPUERTE
08 01 54	CHINCA	08 01 63. SAN MATEO
08 01 55	CHONTADURO	08 01 64. BOSA (CAB. EN LA BOCAÑA)
08 01 56	CHIMBORÉ	08 01 65. TABLAZO
08 01 57	LAGUETO	08 01 66. TACHIA
08 01 58	LA UNIÓN	08 01 67. TONCHICOC
08 01 59	MAJUA	08 01 68. VUELTA LARGA









13 05	CANTÓN FLAVIO ALFARO	
	COMPRENDE LA PARROQUIA URBANA:	
13 05 50	FLAVIO ALFARO, CABECERA CANTONAL	
	Y LAS PARROQUIAS RURALES:	
13 05 51	SAN FRANCISCO DE NOVILLO (CAB. EN NOVILLO)	13 05 52 ZAPALLO
13 06	CANTÓN JIPJIAPA	
13 06 50	JIPJIAPA, CABECERA CANTONAL	
	COMPRENDE LAS PARROQUIAS URBANAS:	
13 06 01	DR. MIGUEL MORÁN LUCIO	13 06 03 SAN LORENZO DE JIPJIAPA
13 06 02	MANUEL INOCENCIO PARRALES Y GUALE	
	Y LAS PARROQUIAS RURALES:	
13 06 51	AMÉRICA	13 06 54 MENDEZILLAL
13 06 52	EL ANEGADO (CAB. EN ELOY ALFARO)	13 06 57 PEDRO PABLO GÓMEZ
13 06 53	AULCÚY	13 06 58 PUERTO DE CAYO
13 06 54	LA UNIÓN	13 06 59 PUERTO LÓPEZ
13 06 55	MACCHALLILLA	
13 07	CANTÓN JUNÍN	
	COMPRENDE LA PARROQUIA URBANA:	
13 07 50	JUNÍN, CABECERA CANTONAL	
13 08	CANTÓN MANTA	
13 08 50	MANTA, CABECERA CANTONAL	
	COMPRENDE LAS PARROQUIAS URBANAS:	
13 08 01	LOS ESTEROS	13 08 04 TARIQUÍ
13 08 02	MANTA	13 08 05 ELOY ALFARO
13 08 03	SAN MATEO	
	Y LAS PARROQUIAS RURALES:	
13 08 51	SAN LORENZO	13 08 52 SANTA MARIANTA (BOCA DE PACOCHÉ)
13 09	CANTÓN MONTECRISTI	
13 09 50	MONTECRISTI, CABECERA CANTONAL	
	COMPRENDE LAS PARROQUIAS URBANAS:	
13 09 01	ANIBAL SAN ANDRÉS	13 09 04 GENERAL ELOY ALFARO
13 09 02	MONTECRISTI	13 09 05 LEONIDAS PROAÑO
13 09 03	EL COLORADO	
	Y LA PARROQUIA RURAL:	
13 09 51	SHARAMBO	13 09 52 LA PILA
13 10	CANTÓN PAJÁN	
	COMPRENDE LA PARROQUIA URBANA:	
13 10 50	PAJÁN, CABECERA CANTONAL	
	Y PARROQUIAS RURALES:	
13 10 51	CAMPOZANO (LA PALMA DE PAJÁN)	13 10 53 GUALE
13 10 52	CASCOL	13 10 54 LASCANO
13 11	CANTÓN PICHINCHA	
	COMPRENDE LA PARROQUIA URBANA:	
13 11 50	PICHINCHA, CABECERA CANTONAL	
	Y LAS PARROQUIAS RURALES:	
13 11 51	BARRAGANETE	13 11 52 SAN SEBASTIÁN
13 12	CANTÓN ROCAFORTE	
	COMPRENDE LA PARROQUIA URBANA:	
13 12 50	ROCAFORTE, CABECERA CANTONAL	
13 13	CANTÓN SANTA ANA	
13 13 50	SANTA ANA DE VUELTA LARGA, CABECERA CANTONAL	
	COMPRENDE LAS PARROQUIAS URBANAS:	
13 13 01	SANTA ANA	13 13 02 LODANA
	Y LAS PARROQUIAS RURALES:	
13 13 51	AYACUCHO	13 13 54 MOLAMEDO
13 13 52	HONORATO VÁSQUEZ (CAB. EN VÁSQUEZ)	13 13 55 SAN PABLO (CAB. EN PUEBLO NUEVO)
13 13 53	LA UNIÓN	
13 14	CANTÓN SUCRE	09
13 14 50	BAHÍA DE CARÁQUEZ, CABECERA CANTONAL	
	COMPRENDE LAS PARROQUIAS URBANAS:	
13 14 01	BAHÍA DE CARÁQUEZ	13 14 02 LEONIDAS PLAZA OUTIERREZ
	Y LAS PARROQUIAS RURALES:	
13 14 51	*CANGA	13 14 55 *PASA
13 14 52	*DOMINICAL	13 14 56 *FEDERNALES
13 14 53	*CHARAPOTO	13 14 57 SAN ISIDRO
13 14 54	*16 DE AGOSTO	13 14 58 *SAN VICENTE
13 15	CANTÓN TOSAGUA	
	COMPRENDE LA PARROQUIA URBANA:	
13 15 50	TOSAGUA, CABECERA CANTONAL	
	Y LAS PARROQUIAS RURALES:	
13 15 51	BACHILLERO	13 15 52 ANOEL PEDRO GIL (LA ESTANCILLA)
13 16	CANTÓN 24 DE MAYO	
	COMPRENDE LA PARROQUIA URBANA:	
13 16 50	SUCRE, CABECERA CANTONAL	
	Y LAS PARROQUIAS RURALES:	
13 16 51	BELLAVISTA	13 16 53 ARQ. SIXTO DURÁN BALLEÁN
13 16 52	NOBOA	
13 17	CANTÓN FEDERNALES	
	COMPRENDE LA PARROQUIA URBANA:	
13 17 50	FEDERNALES, CABECERA CANTONAL	
	Y LAS PARROQUIAS RURALES:	
13 17 51	COMÉJES	13 17 53 ATAHUALPA
13 17 52	16 DE AGOSTO	

13 18	CANTÓN OLMEDO	
	COMPRENDE LA PARROQUIA URBANA:	
13 18 50	OLMEDO, CABECERA CANTONAL	
13 19	CANTÓN PUERTO LÓPEZ	
	COMPRENDE LA PARROQUIA URBANA:	
13 19 50	PUERTO LÓPEZ, CABECERA CANTONAL	
	Y LAS PARROQUIAS RURALES:	
13 19 51	MACHALLILLA	13 19 52 SALANGO
13 20	CANTÓN JAMA	
	COMPRENDE LA PARROQUIA URBANA:	
13 20 50	JAMA, CABECERA CANTONAL	
13 21	CANTÓN JARAMBO	
	COMPRENDE LA PARROQUIA URBANA:	
13 21 50	JARAMBO, CABECERA CANTONAL	
13 22	CANTÓN SAN VICENTE	
	COMPRENDE LA PARROQUIA URBANA:	
13 22 50	SAN VICENTE, CABECERA CANTONAL	
	Y LA PARROQUIA RURAL:	
13 22 51	CANGA	
<b>14 PROVINCIA DE MORONA SANTIAGO</b>		
	COMPRENDE LOS SIGUIENTES CANTONES	
51	MORONA	57 HUAMBOYA
52	QUALAUZA	58 SAN JUAN BOSCO
53	LEÓN INDIANZA	59 TAHIA
54	PALORA	60 LORISO
55	SANTIAGO	61 PABLO BENTO
56	SUCUA	62 TIWINTZA
14 51	CANTÓN MORONA	
	COMPRENDE LA PARROQUIA URBANA:	
14 51 50	MACAS, CABECERA CANTONAL Y CAPITAL PROVINCIAL	
	Y LAS PARROQUIAS RURALES:	
14 51 51	ALBU (CAB. EN 9 DE OCTUBRE)	14 51 58 SHAL
14 51 52	INDIENZA	14 51 59 TAHIA
14 51 53	GENERAL PROAÑO	14 51 60 ZURA (ZURAC)
14 51 54	HUAMBOYA (CAB. EN WAMPUR)	14 51 61 TUBUTINTEZA
14 51 55	MACORA	14 51 62 CUCHABANTA
14 51 56	SAN ISIDRO	14 51 63 SAN JOSÉ DE MORONA
14 51 57	SEVILLA DON BOSCO	14 51 64 RÍO BLANCO
14 52	CANTÓN QUALAUZA	
14 52 50	QUALAUZA, CABECERA CANTONAL	
	COMPRENDE LAS PARROQUIAS URBANAS:	
14 52 51	QUALAUZA	14 52 52 MERCEDES MOLINA
	Y LAS PARROQUIAS RURALES:	
14 52 53	AMAZONAS (ROMARIO DE CUYES)	14 52 55 EL ROSARIO
14 52 54	BEBERIOS	14 52 56 NUEVA TARIQUÍ
14 52 55	ROMARÍA	14 52 57 SAN MIGUEL DE CUYES
14 52 56	CHUINDA	14 52 58 EL IDEAL
14 53	CANTÓN LEÓN INDIANZA	
	COMPRENDE LA PARROQUIA URBANA:	
14 53 50	GENERAL LEONIDAS PLAZA OUTIERREZ (LIMÓN), CABECERA CANTONAL	
	Y LAS PARROQUIAS RURALES:	
14 53 51	INDIANZA	14 53 55 SAN JUAN BOSCO
14 53 52	*PAN DE AZÚCAR	14 53 56 SAN MIGUEL DE CONCHAY
14 53 53	SAN ANTONIO (CAB. EN SAN ANTONIO CENTRO)	14 53 57 SANTA ROSA DE CHIVAZA (CAB. EN CHIVAZA)
14 53 54	*SAN CARLOS DE LIMÓN (SAN CARLOS DEL ZAMORA)	14 53 58 YUNANZA (CAB. EN EL ROSARIO)
14 54	CANTÓN PALORA	
	COMPRENDE LA PARROQUIA URBANA:	
14 54 50	PALORA (METZERA), CABECERA CANTONAL	
	Y LAS PARROQUIAS RURALES:	
14 54 51	ARAPICO	14 54 53 HUAMBOYA
14 54 52	CUMANDA (CAB. EN COLONIA AGRÍCOLA SEVILLA DEL ORO)	14 54 54 SANAY (CAB. EN NATAMAHAGA)
		14 54 55 16 DE AGOSTO
14 55	CANTÓN SANTIAGO	
	COMPRENDE LA PARROQUIA URBANA:	
14 55 50	SANTIAGO DE MENDEZ, CABECERA CANTONAL	
	Y LAS PARROQUIAS RURALES:	
14 55 51	COPAL	14 55 55 *SANTIAGO
14 55 52	CHUPANZA	14 55 56 *TAFUZA
14 55 53	PATUCA	14 55 57 SAN FRANCISCO DE CHINIMBIMÍ
14 55 54	SAN LUIS DE EL ACHO (CAB. EN EL ACHO)	
14 56	CANTÓN SUCUA	
	COMPRENDE LA PARROQUIA URBANA:	
14 56 50	SUCUA, CABECERA CANTONAL	
	Y LAS PARROQUIAS RURALES:	
14 56 51	ARUNCIÓN	14 56 54 *TACPI
14 56 52	HUAMBI	14 56 55 SANTA MARIANTA DE JESÚS
14 56 53	*LOBOCO	
14 57	CANTÓN HUAMBOYA	
	COMPRENDE LA PARROQUIA URBANA:	
14 57 50	HUAMBOYA, CABECERA CANTONAL	
	Y LAS PARROQUIAS RURALES:	
14 57 51	CHIGUAZA	14 57 52 *PABLO BENTO
14 58	CANTÓN SAN JUAN BOSCO	
	COMPRENDE LA PARROQUIA URBANA:	
14 58 50	SAN JUAN BOSCO, CABECERA CANTONAL	
	Y LAS PARROQUIAS RURALES:	
14 58 51	PAN DE AZÚCAR	14 58 53 SAN JACINTO DE WAKAMBEIS
14 58 52	SAN CARLOS DE LIMÓN	14 58 54 SANTIAGO DE PANANZA



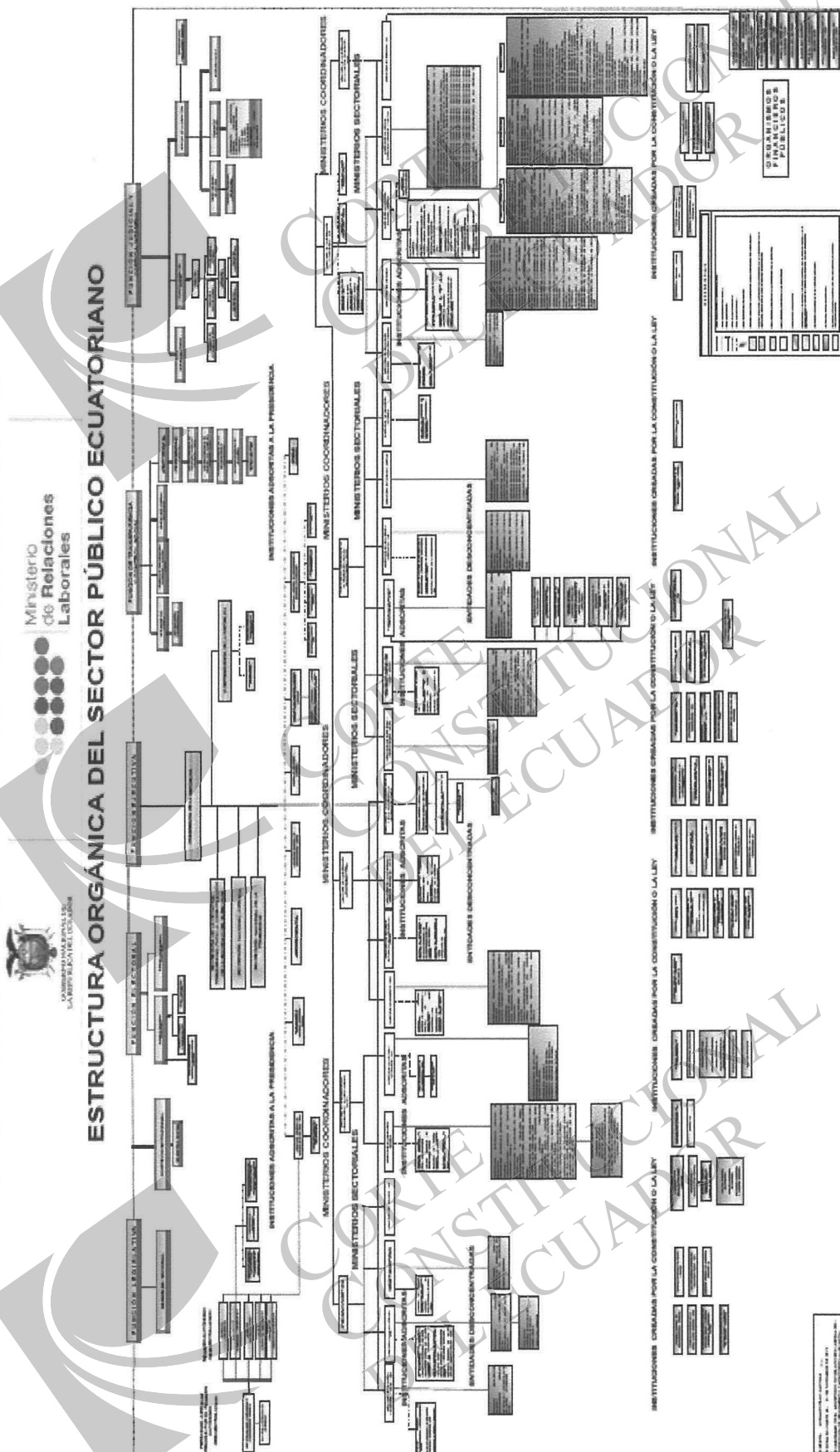
B.5 ZONA METROPOLITANA SUBURBANA LOS CHILLOS CON LAS PARROQUIAS SUBURBANAS (RURALES):				18 06 CANTÓN PATATE			
17 01 51 ALANGUAS				18 03 10 PATATE, CABECERA CANTONAL			
17 01 52 AMAGUASA				18 03 11 Y LAS PARROQUIAS RURALES:			
17 01 56 CONDOTO				18 03 12 EL PRINCIPAL			
				18 03 13 LOS ANDES EN POATOS			
				18 04 CANTÓN QUERO			
				COMPRENDE LA PARROQUIA URBANA:			
				18 04 30 QUERO, CABECERA CANTONAL			
				Y LAS PARROQUIAS RURALES:			
				18 04 31 RUMIPAMBA			
				18 05 CANTÓN SAN PEDRO DE PELLARO			
				18 05 01 PELLARO, CABECERA CANTONAL			
				COMPRENDE LAS PARROQUIAS URBANAS:			
				18 05 02 PELLARO			
				18 05 03 PELLARO GRANDE			
				Y LAS PARROQUIAS RURALES:			
				18 05 04 MONTES (PACHALICA)			
				18 05 05 EL ROSARIO (RUSICHACA)			
				18 05 06 EL ROSARIO (RUSICHACA)			
				18 05 07 EL ROSARIO (RUSICHACA)			
				18 05 08 EL ROSARIO (RUSICHACA)			
				18 05 09 EL ROSARIO (RUSICHACA)			
				18 05 10 EL ROSARIO (RUSICHACA)			
				18 05 11 EL ROSARIO (RUSICHACA)			
				18 05 12 EL ROSARIO (RUSICHACA)			
				18 05 13 EL ROSARIO (RUSICHACA)			
				18 05 14 EL ROSARIO (RUSICHACA)			
				18 05 15 EL ROSARIO (RUSICHACA)			
				18 05 16 EL ROSARIO (RUSICHACA)			
				18 05 17 EL ROSARIO (RUSICHACA)			
				18 05 18 EL ROSARIO (RUSICHACA)			
				18 05 19 EL ROSARIO (RUSICHACA)			
				18 05 20 EL ROSARIO (RUSICHACA)			
				18 05 21 EL ROSARIO (RUSICHACA)			
				18 05 22 EL ROSARIO (RUSICHACA)			
				18 05 23 EL ROSARIO (RUSICHACA)			
				18 05 24 EL ROSARIO (RUSICHACA)			
				18 05 25 EL ROSARIO (RUSICHACA)			
				18 05 26 EL ROSARIO (RUSICHACA)			
				18 05 27 EL ROSARIO (RUSICHACA)			
				18 05 28 EL ROSARIO (RUSICHACA)			
				18 05 29 EL ROSARIO (RUSICHACA)			
				18 05 30 EL ROSARIO (RUSICHACA)			
				18 05 31 EL ROSARIO (RUSICHACA)			
				18 05 32 EL ROSARIO (RUSICHACA)			
				18 05 33 EL ROSARIO (RUSICHACA)			
				18 05 34 EL ROSARIO (RUSICHACA)			
				18 05 35 EL ROSARIO (RUSICHACA)			
				18 05 36 EL ROSARIO (RUSICHACA)			
				18 05 37 EL ROSARIO (RUSICHACA)			
				18 05 38 EL ROSARIO (RUSICHACA)			
				18 05 39 EL ROSARIO (RUSICHACA)			
				18 05 40 EL ROSARIO (RUSICHACA)			
				18 05 41 EL ROSARIO (RUSICHACA)			
				18 05 42 EL ROSARIO (RUSICHACA)			
				18 05 43 EL ROSARIO (RUSICHACA)			
				18 05 44 EL ROSARIO (RUSICHACA)			
				18 05 45 EL ROSARIO (RUSICHACA)			
				18 05 46 EL ROSARIO (RUSICHACA)			
				18 05 47 EL ROSARIO (RUSICHACA)			
				18 05 48 EL ROSARIO (RUSICHACA)			
				18 05 49 EL ROSARIO (RUSICHACA)			
				18 05 50 EL ROSARIO (RUSICHACA)			
				18 05 51 EL ROSARIO (RUSICHACA)			
				18 05 52 EL ROSARIO (RUSICHACA)			
				18 05 53 EL ROSARIO (RUSICHACA)			
				18 05 54 EL ROSARIO (RUSICHACA)			
				18 05 55 EL ROSARIO (RUSICHACA)			
				18 05 56 EL ROSARIO (RUSICHACA)			
				18 05 57 EL ROSARIO (RUSICHACA)			
				18 05 58 EL ROSARIO (RUSICHACA)			
				18 05 59 EL ROSARIO (RUSICHACA)			
				18 05 60 EL ROSARIO (RUSICHACA)			
				18 05 61 EL ROSARIO (RUSICHACA)			
				18 05 62 EL ROSARIO (RUSICHACA)			
				18 05 63 EL ROSARIO (RUSICHACA)			
				18 05 64 EL ROSARIO (RUSICHACA)			
				18 05 65 EL ROSARIO (RUSICHACA)			
				18 05 66 EL ROSARIO (RUSICHACA)			
				18 05 67 EL ROSARIO (RUSICHACA)			
				18 05 68 EL ROSARIO (RUSICHACA)			
				18 05 69 EL ROSARIO (RUSICHACA)			
				18 05 70 EL ROSARIO (RUSICHACA)			
				18 05 71 EL ROSARIO (RUSICHACA)			
				18 05 72 EL ROSARIO (RUSICHACA)			
				18 05 73 EL ROSARIO (RUSICHACA)			
				18 05 74 EL ROSARIO (RUSICHACA)			
				18 05 75 EL ROSARIO (RUSICHACA)			
				18 05 76 EL ROSARIO (RUSICHACA)			
				18 05 77 EL ROSARIO (RUSICHACA)			
				18 05 78 EL ROSARIO (RUSICHACA)			
				18 05 79 EL ROSARIO (RUSICHACA)			
				18 05 80 EL ROSARIO (RUSICHACA)			
				18 05 81 EL ROSARIO (RUSICHACA)			
				18 05 82 EL ROSARIO (RUSICHACA)			
				18 05 83 EL ROSARIO (RUSICHACA)			
				18 05 84 EL ROSARIO (RUSICHACA)			
				18 05 85 EL ROSARIO (RUSICHACA)			
				18 05 86 EL ROSARIO (RUSICHACA)			
				18 05 87 EL ROSARIO (RUSICHACA)			
				18 05 88 EL ROSARIO (RUSICHACA)			
				18 05 89 EL ROSARIO (RUSICHACA)			
				18 05 90 EL ROSARIO (RUSICHACA)			
				18 05 91 EL ROSARIO (RUSICHACA)			
				18 05 92 EL ROSARIO (RUSICHACA)			
				18 05 93 EL ROSARIO (RUSICHACA)			
				18 05 94 EL ROSARIO (RUSICHACA)			
				18 05 95 EL ROSARIO (RUSICHACA)			
				18 05 96 EL ROSARIO (RUSICHACA)			
				18 05 97 EL ROSARIO (RUSICHACA)			
				18 05 98 EL ROSARIO (RUSICHACA)			
				18 05 99 EL ROSARIO (RUSICHACA)			
				18 06 00 EL ROSARIO (RUSICHACA)			
				18 06 01 EL ROSARIO (RUSICHACA)			
				18 06 02 EL ROSARIO (RUSICHACA)			
				18 06 03 EL ROSARIO (RUSICHACA)			
				18 06 04 EL ROSARIO (RUSICHACA)			
				18 06 05 EL ROSARIO (RUSICHACA)			
				18 06 06 EL ROSARIO (RUSICHACA)			
				18 06 07 EL ROSARIO (RUSICHACA)			
				18 06 08 EL ROSARIO (RUSICHACA)			
				18 06 09 EL ROSARIO (RUSICHACA)			
				18 06 10 EL ROSARIO (RUSICHACA)			
				18 06 11 EL ROSARIO (RUSICHACA)			
				18 06 12 EL ROSARIO (RUSICHACA)			
				18 06 13 EL ROSARIO (RUSICHACA)			
				18 06 14 EL ROSARIO (RUSICHACA)			
				18 06 15 EL ROSARIO (RUSICHACA)			
				18 06 16 EL ROSARIO (RUSICHACA)			
				18 06 17 EL ROSARIO (RUSICHACA)			
				18 06 18 EL ROSARIO (RUSICHACA)			
				18 06 19 EL ROSARIO (RUSICHACA)			
				18 06 20 EL ROSARIO (RUSICHACA)			
				18 06 21 EL ROSARIO (RUSICHACA)			
				18 06 22 EL ROSARIO (RUSICHACA)			
				18 06 23 EL ROSARIO (RUSICHACA)			
				18 06 24 EL ROSARIO (RUSICHACA)			
				18 06 25 EL ROSARIO (RUSICHACA)			
				18 06 26 EL ROSARIO (RUSICHACA)			
				18 06 27 EL ROSARIO (RUSICHACA)			
				18 06 28 EL ROSARIO (RUSICHACA)			
				18 06 29 EL ROSARIO (RUSICHACA)			
				18 06 30 EL ROSARIO (RUSICHACA)			
				18 06 31 EL ROSARIO (RUSICHACA)			
				18 06 32 EL ROSARIO (RUSICHACA)			
				18 06 33 EL ROSARIO (RUSICHACA)			
				18 06 34 EL ROSARIO (RUSICHACA)			
				18 06 35 EL ROSARIO (RUSICHACA)			
				18 06 36 EL ROSARIO (RUSICHACA)			
				18 06 37 EL ROSARIO (RUSICHACA)			
				18 06 38 EL ROSARIO (RUSICHACA)			
				18 06 39 EL ROSARIO (RUSICHACA)			
				18 06 40 EL ROSARIO (RUSICHACA)			
				18 06 41 EL ROSARIO (RUSICHACA)			
				18 06 42 EL ROSARIO (RUSICHACA)			
				18 06 43 EL ROSARIO (RUSICHACA)			
				18 06 44 EL ROSARIO (RUSICHACA)			
				18 06 45 EL ROSARIO (RUSICHACA)			
				18 06 46 EL ROSARIO (RUSICHACA)			
				18 06 47 EL ROSARIO (RUSICHACA)			
				18 06 48 EL ROSARIO (RUSICHACA)			
				18 06 49 EL ROSARIO (RUSICHACA)			
				18 06 50 EL ROSARIO (RUSICHACA)			
				18 06 51 EL ROSARIO (RUSICHACA)			
				18 06 52 EL ROSARIO (RUSICHACA)			
				18 06 53 EL ROSARIO (RUSICHACA)			
				18 06 54 EL ROSARIO (RUSICHACA)			
				18 06 55 EL ROSARIO (RUSICHACA)			
				18 06 56 EL ROSARIO (RUSICHACA)			
				18 06 57 EL ROSARIO (RUSICHACA)			
				18 06 58 EL ROSARIO (RUSICHACA)			
				18 06 59 EL ROSARIO (RUSICHACA)			
				18 06 60 EL ROSARIO (RUSICHACA)			
				18 06 61 EL ROSARIO (RUSICHACA)			
				18 06 62 EL ROSARIO (RUSICHACA)			
				18 06 63 EL ROSARIO (RUSICHACA)			
				18 06 64 EL ROSARIO (RUSICHACA)			
				18 06 65 EL ROSARIO (RUSICHACA)			
				18 06 66 EL ROSARIO (RUSICHACA)			
				18 06 67 EL ROSARIO (RUSICHACA)			
				18 06 68 EL ROSARIO (RUSICHACA)			
				18 06 69 EL ROSARIO (RUSICHACA)			
				18 06 70 EL ROSARIO (RUSICHACA)			
				18 06 71 EL ROSARIO (RUSICHACA)			
				18 06 72 EL ROSARIO (RUSICHACA)			
				18 06 73 EL ROSARIO (RUSICHACA)			
				18 06 74 EL ROSARIO (RUSICHACA)			
				18 06 75 EL ROSARIO (RUSICHACA)			
				18 06 76 EL ROSARIO (RUSICHACA)			
				18 06 77 EL ROSARIO (RUSICHACA)			
				18 06 78 EL ROSARIO (RUSICHACA)			
				18 06 79 EL ROSARIO (RUSICHACA)			
				18 06 80 EL ROSARIO (RUSICHACA)			
				18 06 81 EL ROSARIO (RUSICHACA)			
				18 06 82 EL ROSARIO (RUSICHACA)			
				18 06 83 EL ROSARIO (RUSICHACA)			
				18 06 84 EL ROSARIO (RUSICHACA)			
				18 06 85 EL ROSARIO (RUSICHACA)			
				18 06 86 EL ROSARIO (RUSICHACA)			
				18 06 87 EL ROSARIO (RUSICHACA)			
				18 06 88 EL ROSARIO (RUSICHACA)			
				18 06 89 EL ROSARIO (RUSICHACA)			
				18 06 90 EL ROSARIO (RUSICHACA)			
				18 06 91 EL ROSARIO (RUSICHACA)			
				18 06 92 EL ROSARIO (RUSICHACA)			
				18 06 93 EL ROSARIO (RUSICHACA)			
				18 06 94 EL ROSARIO (RUSICHACA)			
				18 06 95 EL ROSARIO (RUSICHACA)			
				18 06 96 EL ROSARIO (RUSICHACA)			
				18 06 97 EL ROSARIO (RUSICHACA)			
				18 06 98 EL ROSARIO (RUSICHACA)			
				18 06 99 EL ROSARIO (RUSICHACA)			
				18 07 00 EL ROSARIO (RUSICHACA)			
				18 07 01 EL ROSARIO (RUSICHACA)			
				18 07 02 EL ROSARIO (RUSICHACA)			
				18 07 03 EL ROSARIO (RUSICHACA)			
				18 07 04 EL ROSARIO (RUSICHACA)			
				18 07 05 EL ROSARIO (RUSICHACA)			
				18 07 06 EL ROSARIO (RUSICHACA)			
				18 07 07 EL ROSARIO (RUSICHACA)			
				18 07 08 EL ROSARIO (RUSICHACA)			
				18 07 09 EL ROSARIO (RUSICHACA)			
				18 07 10 EL ROSARIO (RUSICHACA)			
				18 07 11 EL ROSARIO (RUSICHACA)			
				18 07 12 EL ROSARIO (RUSICHACA)			
				18 07 13 EL ROSARIO (RUSICHACA)			
				18 07 14 EL ROSARIO (RUSICHACA)			
				18 07 15 EL ROSARIO (RUSICHACA)			
				18 07 16 EL ROSARIO (RUSICHACA)			
				18 07 17 EL ROSARIO (RUSICHACA)			
				18 07 18 EL ROSARIO (RUSICHACA)			
				18 07 19 EL ROSARIO (RUSICHACA)			
				18 07 20 EL ROSARIO (RUSICHACA)			
				18 07 21 EL ROSARIO (RUSICHACA)			
				18 07 22 EL ROSARIO (RUSICHACA)			
				18 07 23 EL ROSARIO (RUSICHACA)			
				18 07 24 EL ROSARIO (RUSICHACA)			
				18 07 25 EL ROSARIO (RUSICHACA)			
				18 07 26 EL ROSARIO (RUSICHACA)			
				18 07 27 EL ROSARIO (RUSICHACA)			
				18 07 28 EL ROSARIO (RUSICHACA)			
				18 07 29 EL ROSARIO (RUSICHACA)			
				18 07 30 EL ROSARIO (RUSICHACA)			
				18 07 31 EL ROSARIO (RUSICHACA)			
				18 07 32 EL ROSARIO (RUSICHACA)			
				18 07 33 EL ROSARIO (RUSICHACA)			
				18 07 34 EL ROSARIO (RUSICHACA)			
				18 07 35 EL ROSARIO (RUSICHACA)			
				18 07 36 EL ROSARIO (RUSICHACA)			
				18 07 37 EL ROSARIO (RUSICHACA)			
				18 07 38 EL ROSARIO (RUSICHACA)			
				18 07 39 EL ROSARIO (RUSICHACA)			
				18 07 40 EL ROSARIO (RUSICHACA)			
				18 07 41 EL ROSARIO (RUSICHACA)			
				18 07 42 EL ROSARIO (RUSICHACA)			
				18 07 43 EL ROSARIO (RUSICHACA)			
				18 07 44 EL ROSARIO (RUSICHACA)			
				18 07 45 EL ROSARIO (RUSICHACA)			
				18 07 46 EL ROSARIO (RUSICHACA)			
				18 07 47 EL ROSARIO (RUSICHACA)			
				18 07 48 EL ROSARIO (RUSICHACA)			
				18 07 49 EL ROSARIO (RUSICHACA)			
				18 07 50 EL ROSARIO (RUSICHACA)			
				18 07 51 EL ROSARIO (RUSICHACA)			
				18 07 52 EL ROSARIO (RUSICHACA)			
				18 07 53 EL ROSARIO (RUSICHACA)			
				18 07 54 EL ROSARIO (RUSICHACA)			
				18 07 55 EL ROSARIO (RUSICHACA)			
				18 07 56 EL ROSARIO (RUSICHACA)			
				18 07 57 EL ROSARIO (RUSICHACA)			
				18 07 58 EL ROSARIO (RUSICHACA)			
				18 07 59 EL ROSARIO (RUSICHACA)			
				18 07 60 EL ROSARIO (RUSICHACA)			
				18 07 61 EL ROSARIO (RUSICHACA)			
				18 07 62 EL ROSARIO (RUSICHACA)			
				18 07 63 EL ROSARIO (RUSICHACA)			
				18 07 64 EL ROSARIO (RUSICHACA)			
				18 07 65 EL ROSARIO (RUSICHACA)			
				18 07 66 EL ROSARIO (RUSICHACA)			
				18 07 67 EL ROSARIO (RUSICHACA)			
				18 07 68 EL ROSARIO (RUSICHACA)			
				18 07 69 EL ROSARIO (RUSICHACA)			
				18 07 70 EL ROSARIO (RUSICHACA)			
				18 07 71 EL ROSARIO (RUSICHACA)			
				18 07 72 EL ROSARIO (RUSICHACA)			
				18 07 73 EL ROSARIO (RUSICHACA)			
				18 07 74 EL ROSARIO (RUSICHACA)			
				18 07 75 EL ROSARIO (RUSICHACA)			
				18 07 76 EL ROSARIO (RUSICHACA)			
				18 07 77 EL ROSARIO (RUSICHACA)			
				18 07 78 EL ROSARIO (RUSICHACA)			
				18 07 79 EL ROSARIO (RUSICHACA)			
				18 07 80 EL ROSARIO (RUSICHACA)			
				18 07 81 EL ROSARIO (RUSICHACA)			
				18 07 82 EL ROSARIO (RUSICHACA)			
				18 07 83 EL ROSARIO (RUSICHACA)			
				18 07 84 EL ROSARIO (RUSICHACA)			
				18 07 85 EL ROSARIO (RUSICHACA)			
				18 07 86 EL ROSARIO (RUSICHACA)			
				18 07 87 EL ROSARIO (RUSICHACA)			
				18 07 88 EL ROSARIO (RUSICHACA)			
				18 07 89 EL ROSARIO (RUSICHACA)			
				18 07 90 EL ROSARIO (RUSICHACA)			
				18 07 91 EL ROSARIO (RUSICHACA)			
				18 07 92 EL ROSARIO (RUSICHACA)			
				18 07 93 EL ROSARIO (RUSICHACA)			
				18 07 94 EL ROSARIO (RUSICHACA)			
				18 07 95 EL ROSARIO (RUSICHACA)			
				18 07 96 EL ROSARIO (RUSICHACA)			
				18 07 97 EL ROSARIO (RUSICHACA)			
				18 07 98 EL ROSARIO (RUSICHACA)			
				18 07 99 EL ROSARIO (RUSICHACA)			
				18 08 00 EL ROSARIO (RUSICHACA)			
				18 08 01 EL ROSARIO (RUSICHACA)			
				18 08 02 EL ROSARIO (RUSICHACA)			
				18 08 03 EL ROSARIO (RUSICHACA)			
				18 08 04 EL ROSARIO (RUSICHACA)			
				18 08 05 EL ROSARIO (RUSICHACA)			
				18 08 06 EL ROSARIO (RUSICHACA)			
				18 08 07 EL ROSARIO (RUSICHACA)			
				18 08 08 EL ROSARIO (RUSICHACA)			
				18 08 09 EL ROSARIO (RUSICHACA)			
				18 08 10 EL ROSARIO (RUSICHACA)			
				18 08 11 EL ROSARIO (RUSICHACA)			
				18 08 12 EL ROSARIO (RUSICHACA)			
				18 08 13 EL ROSARIO (RUSICHACA)			
				18 08 14 EL ROSARIO (RUSICHACA)			
				18 08 15 EL ROSARIO (RUSICHACA)			
				18 08 16 EL ROSARIO (RUSICHACA)			
				18 08 17 EL ROSARIO (RUSICHACA)			
				18 08 18 EL ROSARIO (RUSICHACA)			
				18 08 19 EL ROSARIO (RUSICHACA)			
				18 08 20 EL ROSARIO (RUSICHACA)			
				18 08 21 EL ROSARIO (RUSICHACA)			
				18 08 22 EL ROSARIO (RUSICHACA)			
				18 08 23 EL ROSARIO (RUSICHACA)			
				18 08 24 EL ROSARIO (RUSICHACA)			
				18 08 25 EL ROSARIO (RUSICHACA)			
				18 08 26 EL ROSARIO (RUSICHACA)			
				18 08 27 EL ROSARIO (RUSICHACA)			
				18 08 28 EL ROSARIO (RUSICHACA)			
				18 08 29 EL ROSARIO (RUSICHACA)			
				18 08 30 EL ROSARIO (RUSICHACA)			
				18 08 31 EL ROSARIO (RUSICHACA)			
				18 08 32 EL ROSARIO (RUSICHACA)			
				18 08 33 EL ROSARIO (RUSICHACA)			
				18 08 34 EL ROSARIO (RUSICHACA)			
				18 08 35 EL ROSARIO (RUSICHACA)			
				18 08 36 EL ROSARIO (RUSICHACA)			
				18 08 37 EL ROSARIO (RUSICHACA)			
				18 08 38 EL ROSARIO (RUSICHACA)			
				18 08 39 EL ROSARIO (RUSICHACA)			
				18 08 40 EL ROSARIO (RUSICHACA)			

<b>21 PROVINCIA DE SUCUMBIOS</b>			
COMPRENDE LOS SIGUIENTES CANTONES			
01	LAGO AGRO	05	SUCUMBIOS
02	GONZALO PIZARRO	06	CASCALES
03	PUTUMAYO	07	CUYABENO
04	SHUSHUFINI		
<b>21 01 CANTÓN LAGO AGRO</b>			
COMPRENDE LA PARROQUIA URBANA:			
<b>21 01 50 NUEVA LOJA, CABECERA CANTONAL Y CAPITAL PROVINCIAL</b>			
Y LAS PARROQUIAS RURALES:			
21 01 51	SOLITARIO	21 01 56	PACAYACU
21 01 52	DURENO	21 01 57	JAMBELI
21 01 53	GENERAL FARIÁN	21 01 58	SANTA CECILIA
21 01 54	STARAPUA	21 01 59	PAGUASNEGRAS
21 01 55	EL ENO		
<b>21 02 CANTÓN GONZALO PIZARRO</b>			
COMPRENDE LA PARROQUIA URBANA:			
<b>21 02 50 "EL DORADO DE CASCALES LUMBAGUÍ, CABECERA CANTONAL"</b>			
Y LAS PARROQUIAS RURALES:			
21 02 51	EL REVENTADOR	21 02 54	PUERTO LIBRE
21 02 52	GONZALO PIZARRO	21 02 55	"SANTA ROSA DE SUCUMBIOS"
21 02 53	LUMBAGUÍ		
<b>21 03 CANTÓN PUTUMAYO</b>			
COMPRENDE LA PARROQUIA URBANA:			
<b>21 03 50 PUERTO EL CARMEN DEL PUTUMAYO, CABECERA CANTONAL</b>			
Y LAS PARROQUIAS RURALES:			
21 03 51	PALMA ROJA	21 03 53	PUERTO O RODRÍGUEZ
21 03 52	PUERTO BOLÍVAR (PUERTO MONTÚFAR)	21 03 54	SANTA ELENA
<b>21 04 CANTÓN SHUSHUFINI</b>			
COMPRENDE LA PARROQUIA URBANA:			
<b>21 04 50 SHUSHUFINI, CABECERA CANTONAL</b>			
Y LAS PARROQUIAS RURALES:			
21 04 51	LIMONCOCHA	21 04 54	SAN PEDRO DE LOS COFANES
21 04 52	PARACUCHA	21 04 55	SIETE DE JULIO
21 04 53	SAN ROQUE (CAB. EN SAN VICENTE)		
<b>21 05 CANTÓN SUCUMBIOS</b>			
COMPRENDE LA PARROQUIA URBANA:			
<b>21 05 50 LA BONITA, CABECERA CANTONAL</b>			
Y LAS PARROQUIAS RURALES:			
21 05 51	EL PLAYÓN DE SAN FRANCISCO	21 05 53	ROSA FLORIDA
21 05 52	LA SOFÍA	21 05 54	SANTA BARBARA
<b>21 06 CANTÓN CASCALES</b>			
COMPRENDE LA PARROQUIA URBANA:			
<b>21 06 50 EL DORADO DE CASCALES, CABECERA CANTONAL</b>			
Y LAS PARROQUIAS RURALES:			
21 06 51	SANTA ROSA DE SUCUMBIOS	21 06 52	SEVILLA
<b>21 07 CANTÓN CUYABENO</b>			
COMPRENDE LA PARROQUIA URBANA:			
<b>21 07 50 TAPAPOA, CABECERA CANTONAL</b>			
Y LAS PARROQUIAS RURALES:			
21 07 51	CUYABENO	21 07 52	AGUASNEGRAS
<b>22 PROVINCIA DE ORELLANA</b>			
COMPRENDE LOS SIGUIENTES CANTONES			
01	ORELLANA	03	LA JOYA DE LOS SACHAS
02	AGUARICO	04	LORETO
<b>22 01 CANTÓN ORELLANA</b>			
COMPRENDE LA PARROQUIA URBANA:			
<b>22 01 50 PUERTO FRANCISCO DE ORELLANA (EL COCA), CABECERA CANTONAL Y CAPITAL PROVINCIAL</b>			
Y LAS PARROQUIAS RURALES:			
22 01 51	DAYUMA	22 01 59	LA BELLEZA
22 01 52	TARAGUA (NUEVA ESPERANZA YUCA)	22 01 59	NUEVO PARAÍSO (CAB. EN UNIÓN CHIMBORAZO)
22 01 53	ALEJANDRO LABAKA	22 01 60	SAN JOSÉ DE QUATUSA
22 01 54	EL DORADO	22 01 61	SAN LUIS DE ARMENIA
22 01 55	EL EDÉN		
22 01 56	GARCÍA MORENO		
22 01 57	INÉS ARANCO (CAB. EN WESTERN)		
<b>22 02 CANTÓN AGUARICO</b>			
COMPRENDE LA PARROQUIA URBANA:			
<b>22 02 50 NUEVO ROCAFUERTE, CABECERA CANTONAL</b>			
COMPRENDE LAS PARROQUIAS RURALES:			
22 02 51	CAPITÁN AUGUSTO RIVADENEYRA	22 02 54	TIPUTINI
22 02 52	CONONAGO	22 02 55	YASUNÍ
22 02 53	SANTA MARÍA DE HUIRIRIMA		
<b>22 03 CANTÓN LA JOYA DE LOS SACHAS</b>			
COMPRENDE LA PARROQUIA URBANA:			
<b>22 03 50 LA JOYA DE LOS SACHAS, CABECERA CANTONAL</b>			
Y LAS PARROQUIAS RURALES:			
22 03 51	ENOKANCUI	22 03 55	LAGO SAN PEDRO
22 03 52	POMPEYA	22 03 56	EL MIPAMBA
22 03 53	SAN CARLOS	22 03 57	TRES DE NOVIEMBRE
22 03 54	SAN SEBASTIÁN DEL COCA	22 03 58	UNIÓN MILAGRERA
<b>22 04 CANTÓN LORETO</b>			
COMPRENDE LA PARROQUIA URBANA:			
<b>22 04 50 LORETO, CABECERA CANTONAL</b>			
Y LAS PARROQUIAS RURALES:			
22 04 51	AVILA (CAB. EN HUIRIRIMA)	22 04 54	SAN JOSÉ DE DAIRUANO
22 04 52	PUERTO MURALDO	22 04 55	SAN VICENTE DE HUATICOCHA
22 04 53	SAN JOSÉ DE PAYAMINO		
<b>23 PROVINCIA DE SANTO DOMINGO DE LOS TSACHILAS</b>			
COMPRENDE EL SIGUIENTE CANTÓN			
<b>23 01 SANTO DOMINGO</b>			
<b>23 01 CANTÓN SANTO DOMINGO</b>			
<b>23 01 50 SANTO DOMINGO DE LOS COLORADOS, CABECERA CANTONAL</b>			
COMPRENDE LAS PARROQUIAS URBANAS:			
23 01 01	ABRAHAM CALAÇÓN	23 01 05	RÍO VERDE
23 01 02	BOMBOLU	23 01 06	SANTO DOMINGO DE LOS COLORADOS
23 01 03	CHICULPE	23 01 07	ZARACAY
23 01 04	RÍO TOACHI		
Y LAS PARROQUIAS RURALES:			
23 01 51	ALLURIOQUÍN	23 01 55	VALLE HERMOSO
23 01 52	PUERTO LIBÓN	23 01 56	EL ESFUERZO
23 01 53	LUZ DE AMÉRICA	23 01 57	SANTA MARÍA DEL TOACHI
23 01 54	SAN JACINTO DEL BÚA		
<b>24 PROVINCIA DE SANTA ELENA</b>			
COMPRENDE LOS SIGUIENTES CANTONES			
01	SANTA ELENA	03	SALINAS
02	LA LIBERTAD		
<b>24 01 CANTÓN SANTA ELENA</b>			
<b>24 01 50 SANTA ELENA, CABECERA CANTONAL</b>			
COMPRENDE LAS PARROQUIAS URBANAS:			
24 01 01	BALLENTA	24 01 02	SANTA ELENA
Y LAS PARROQUIAS RURALES:			
24 01 51	ATAHUALPA	24 01 54	MANOLARALITO
24 01 52	COLONCHE	24 01 55	SIMÓN BOLÍVAR (JULIO MORENO)
24 01 53	CHANDUY	24 01 56	SAN JOSÉ DE ANCÓN
<b>24 02 CANTÓN LA LIBERTAD</b>			
COMPRENDE LA PARROQUIA URBANA:			
<b>24 02 50 LA LIBERTAD, CABECERA CANTONAL</b>			
<b>24 03 CANTÓN SALINAS</b>			
<b>24 03 50 SALINAS, CABECERA CANTONAL</b>			
COMPRENDE LAS PARROQUIAS URBANAS:			
24 03 01	CARLOS ESPINOZA LARREA	24 03 03	VICENTE ROCAFUERTE
24 03 02	GRAL. ALBERTO ENRIQUEZ GALLAO	24 03 04	SANTA ROSA
Y LAS PARROQUIAS RURALES:			
24 03 51	ANCONITO	24 03 52	JOSÉ LUISTAMAYO (MUEY)
<b>90 ZONAS NO DELIMITADAS</b>			
90 01 51	LAS GOLONDRINAS		
90 03 51	MANA DEL CURA		
90 04 51	EL PIEDRERO		



ANEXO 3

ESTRUCTURA ORGÁNICA DEL SECTOR PÚBLICO ECUATORIANO 2013



## LISTADO REFERENCIAL DE INSTITUCIONES PÚBLICAS CON SU RUC

[illegible]

INSTITUCIONES	RUC	INSTITUCIONES	RUC	INSTITUCIONES	RUC	INSTITUCIONES	RUC
TERCERA DIVISION DEL EJERCITO TAUCAJI	07660030000	SUPERINTENDENCIA DEL TERRITORIO PETROLERO DEL LITORAL	70402340000	COORDINADORA JONIAL 37 DE ORO LORO Y ZAMORA CINCHIPU	70599000000	CONSEJO SAMBAZILLA	02806000000
ESCUELA COMUNITARIA DE TELEVISION MUTAR	06660060000	UNIDAD ZONA NAVAL	70403450000	SUBSECRETARIA DE EDUCACION DEL DISTRITO METROPOLITANO DE QUITO	07660000000	UNIDAD EDUCATIVA SAN JOSE DE CAMARON	02806000000
ESCUELA DE FORMACION DE SOLDADOS DE LA FUERZA TERRESTRE	06660060000	UNIDAD EDUCATIVA CON ALFANDEQUE AKA MARIAN VILLAR	09279030000	COLEGIO NACIONAL MIE TO SHUMRAL	07660000000	INSTITUTO TECNOLÓGICO ANTONIO CHIVAY CHIVAY	02806000000
ESCUELA SUPERIOR MUTAR ELOY ALFARO	06660060000	HOSPITAL NAVAL "COMD. RAFAEL ANTONIO ALFARO" JACUNZA SANTIAGO	70403450000	RED EDUCATIVA TAUCAJIN PROYECTOS FINANCIOS CALDERON CALA FAYAN	07660000000	INSTITUTO TECNOLÓGICO ANTONIO CHIVAY CHIVAY	02806000000
ESCUELA DE TELECOMUNICACIONES Y TELEVISION	06660060000	JOSUE ALVARO SALAS PUSO (TALLER) SALAS PUSO	20000700000	COLEGIO INTERCULTURAL BENIGNE NARANCA ALTO	07660000000	INSTITUTO TECNOLÓGICO ANTONIO CHIVAY CHIVAY	02806000000
ESCUELA FUERZA MARITIMA GENERAL	06660060000	MINISTERIO DEL DESARROLLO W O	70403450000	COLEGIO NACIONAL MANUEL CORONADO GALARZA	07660000000	INSTITUTO TECNOLÓGICO ANTONIO CHIVAY CHIVAY	02806000000
FUERZA TERRESTRE	06660060000	MINISTERIO DE LA DEFENSA URBANA Y VIGILANCIA MARITIMA	70403450000	COLEGIO NACIONAL CESAR DAVILA ANDRADA	07660000000	INSTITUTO TECNOLÓGICO ANTONIO CHIVAY CHIVAY	02806000000
HOSPITAL DE FORTALECIMIENTO DE CENTINELA NUMERO SEIS CABO MARIANO	06660060000	HOSPITAL DE CONTRATO DE OBRAS EN	70403450000	COLEGIO NACIONAL CESAR DAVILA ANDRADA	07660000000	INSTITUTO TECNOLÓGICO ANTONIO CHIVAY CHIVAY	02806000000
GRUPO DE FUERZA NAVAL NUMERO BOLAMAR	06660060000	MINISTERIO DE LA DEFENSA URBANA Y VIGILANCIA MARITIMA	70403450000	COLEGIO NACIONAL CESAR DAVILA ANDRADA	07660000000	INSTITUTO TECNOLÓGICO ANTONIO CHIVAY CHIVAY	02806000000
GRUPO DE FUERZA NAVAL NUMERO BOLAMAR	06660060000	MINISTERIO DE LA DEFENSA URBANA Y VIGILANCIA MARITIMA	70403450000	COLEGIO NACIONAL CESAR DAVILA ANDRADA	07660000000	INSTITUTO TECNOLÓGICO ANTONIO CHIVAY CHIVAY	02806000000
GRUPO DE FUERZA NAVAL NUMERO BOLAMAR	06660060000	MINISTERIO DE LA DEFENSA URBANA Y VIGILANCIA MARITIMA	70403450000	COLEGIO NACIONAL CESAR DAVILA ANDRADA	07660000000	INSTITUTO TECNOLÓGICO ANTONIO CHIVAY CHIVAY	02806000000
GRUPO DE FUERZA NAVAL NUMERO BOLAMAR	06660060000	MINISTERIO DE LA DEFENSA URBANA Y VIGILANCIA MARITIMA	70403450000	COLEGIO NACIONAL CESAR DAVILA ANDRADA	07660000000	INSTITUTO TECNOLÓGICO ANTONIO CHIVAY CHIVAY	02806000000
GRUPO DE FUERZA NAVAL NUMERO BOLAMAR	06660060000	MINISTERIO DE LA DEFENSA URBANA Y VIGILANCIA MARITIMA	70403450000	COLEGIO NACIONAL CESAR DAVILA ANDRADA	07660000000	INSTITUTO TECNOLÓGICO ANTONIO CHIVAY CHIVAY	02806000000
GRUPO DE FUERZA NAVAL NUMERO BOLAMAR	06660060000	MINISTERIO DE LA DEFENSA URBANA Y VIGILANCIA MARITIMA	70403450000	COLEGIO NACIONAL CESAR DAVILA ANDRADA	07660000000	INSTITUTO TECNOLÓGICO ANTONIO CHIVAY CHIVAY	02806000000
GRUPO DE FUERZA NAVAL NUMERO BOLAMAR	06660060000	MINISTERIO DE LA DEFENSA URBANA Y VIGILANCIA MARITIMA	70403450000	COLEGIO NACIONAL CESAR DAVILA ANDRADA	07660000000	INSTITUTO TECNOLÓGICO ANTONIO CHIVAY CHIVAY	02806000000
GRUPO DE FUERZA NAVAL NUMERO BOLAMAR	06660060000	MINISTERIO DE LA DEFENSA URBANA Y VIGILANCIA MARITIMA	70403450000	COLEGIO NACIONAL CESAR DAVILA ANDRADA	07660000000	INSTITUTO TECNOLÓGICO ANTONIO CHIVAY CHIVAY	02806000000
GRUPO DE FUERZA NAVAL NUMERO BOLAMAR	06660060000	MINISTERIO DE LA DEFENSA URBANA Y VIGILANCIA MARITIMA	70403450000	COLEGIO NACIONAL CESAR DAVILA ANDRADA	07660000000	INSTITUTO TECNOLÓGICO ANTONIO CHIVAY CHIVAY	02806000000
GRUPO DE FUERZA NAVAL NUMERO BOLAMAR	06660060000	MINISTERIO DE LA DEFENSA URBANA Y VIGILANCIA MARITIMA	70403450000	COLEGIO NACIONAL CESAR DAVILA ANDRADA	07660000000	INSTITUTO TECNOLÓGICO ANTONIO CHIVAY CHIVAY	02806000000
GRUPO DE FUERZA NAVAL NUMERO BOLAMAR	06660060000	MINISTERIO DE LA DEFENSA URBANA Y VIGILANCIA MARITIMA	70403450000	COLEGIO NACIONAL CESAR DAVILA ANDRADA	07660000000	INSTITUTO TECNOLÓGICO ANTONIO CHIVAY CHIVAY	02806000000
GRUPO DE FUERZA NAVAL NUMERO BOLAMAR	06660060000	MINISTERIO DE LA DEFENSA URBANA Y VIGILANCIA MARITIMA	70403450000	COLEGIO NACIONAL CESAR DAVILA ANDRADA	07660000000	INSTITUTO TECNOLÓGICO ANTONIO CHIVAY CHIVAY	02806000000
GRUPO DE FUERZA NAVAL NUMERO BOLAMAR	06660060000	MINISTERIO DE LA DEFENSA URBANA Y VIGILANCIA MARITIMA	70403450000	COLEGIO NACIONAL CESAR DAVILA ANDRADA	07660000000	INSTITUTO TECNOLÓGICO ANTONIO CHIVAY CHIVAY	02806000000
GRUPO DE FUERZA NAVAL NUMERO BOLAMAR	06660060000	MINISTERIO DE LA DEFENSA URBANA Y VIGILANCIA MARITIMA	70403450000	COLEGIO NACIONAL CESAR DAVILA ANDRADA	07660000000	INSTITUTO TECNOLÓGICO ANTONIO CHIVAY CHIVAY	02806000000
GRUPO DE FUERZA NAVAL NUMERO BOLAMAR	06660060000	MINISTERIO DE LA DEFENSA URBANA Y VIGILANCIA MARITIMA	70403450000	COLEGIO NACIONAL CESAR DAVILA ANDRADA	07660000000	INSTITUTO TECNOLÓGICO ANTONIO CHIVAY CHIVAY	02806000000
GRUPO DE FUERZA NAVAL NUMERO BOLAMAR	06660060000	MINISTERIO DE LA DEFENSA URBANA Y VIGILANCIA MARITIMA	70403450000	COLEGIO NACIONAL CESAR DAVILA ANDRADA	07660000000	INSTITUTO TECNOLÓGICO ANTONIO CHIVAY CHIVAY	02806000000
GRUPO DE FUERZA NAVAL NUMERO BOLAMAR	06660060000	MINISTERIO DE LA DEFENSA URBANA Y VIGILANCIA MARITIMA	70403450000	COLEGIO NACIONAL CESAR DAVILA ANDRADA	07660000000	INSTITUTO TECNOLÓGICO ANTONIO CHIVAY CHIVAY	02806000000
GRUPO DE FUERZA NAVAL NUMERO BOLAMAR	06660060000	MINISTERIO DE LA DEFENSA URBANA Y VIGILANCIA MARITIMA	70403450000	COLEGIO NACIONAL CESAR DAVILA ANDRADA	07660000000	INSTITUTO TECNOLÓGICO ANTONIO CHIVAY CHIVAY	02806000000
GRUPO DE FUERZA NAVAL NUMERO BOLAMAR	06660060000	MINISTERIO DE LA DEFENSA URBANA Y VIGILANCIA MARITIMA	70403450000	COLEGIO NACIONAL CESAR DAVILA ANDRADA	07660000000	INSTITUTO TECNOLÓGICO ANTONIO CHIVAY CHIVAY	02806000000
GRUPO DE FUERZA NAVAL NUMERO BOLAMAR	06660060000	MINISTERIO DE LA DEFENSA URBANA Y VIGILANCIA MARITIMA	70403450000	COLEGIO NACIONAL CESAR DAVILA ANDRADA	07660000000	INSTITUTO TECNOLÓGICO ANTONIO CHIVAY CHIVAY	02806000000
GRUPO DE FUERZA NAVAL NUMERO BOLAMAR	06660060000	MINISTERIO DE LA DEFENSA URBANA Y VIGILANCIA MARITIMA	70403450000	COLEGIO NACIONAL CESAR DAVILA ANDRADA	07660000000	INSTITUTO TECNOLÓGICO ANTONIO CHIVAY CHIVAY	02806000000
GRUPO DE FUERZA NAVAL NUMERO BOLAMAR	06660060000	MINISTERIO DE LA DEFENSA URBANA Y VIGILANCIA MARITIMA	70403450000	COLEGIO NACIONAL CESAR DAVILA ANDRADA	07660000000	INSTITUTO TECNOLÓGICO ANTONIO CHIVAY CHIVAY	02806000000
GRUPO DE FUERZA NAVAL NUMERO BOLAMAR	06660060000	MINISTERIO DE LA DEFENSA URBANA Y VIGILANCIA MARITIMA	70403450000	COLEGIO NACIONAL CESAR DAVILA ANDRADA	07660000000	INSTITUTO TECNOLÓGICO ANTONIO CHIVAY CHIVAY	02806000000
GRUPO DE FUERZA NAVAL NUMERO BOLAMAR	06660060000	MINISTERIO DE LA DEFENSA URBANA Y VIGILANCIA MARITIMA	70403450000	COLEGIO NACIONAL CESAR DAVILA ANDRADA	07660000000	INSTITUTO TECNOLÓGICO ANTONIO CHIVAY CHIVAY	02806000000
GRUPO DE FUERZA NAVAL NUMERO BOLAMAR	06660060000	MINISTERIO DE LA DEFENSA URBANA Y VIGILANCIA MARITIMA	70403450000	COLEGIO NACIONAL CESAR DAVILA ANDRADA	07660000000	INSTITUTO TECNOLÓGICO ANTONIO CHIVAY CHIVAY	02806000000
GRUPO DE FUERZA NAVAL NUMERO BOLAMAR	06660060000	MINISTERIO DE LA DEFENSA URBANA Y VIGILANCIA MARITIMA	70403450000	COLEGIO NACIONAL CESAR DAVILA ANDRADA	07660000000	INSTITUTO TECNOLÓGICO ANTONIO CHIVAY CHIVAY	02806000000
GRUPO DE FUERZA NAVAL NUMERO BOLAMAR	06660060000	MINISTERIO DE LA DEFENSA URBANA Y VIGILANCIA MARITIMA	70403450000	COLEGIO NACIONAL CESAR DAVILA ANDRADA	07660000000	INSTITUTO TECNOLÓGICO ANTONIO CHIVAY CHIVAY	02806000000
GRUPO DE FUERZA NAVAL NUMERO BOLAMAR	06660060000	MINISTERIO DE LA DEFENSA URBANA Y VIGILANCIA MARITIMA	70403450000	COLEGIO NACIONAL CESAR DAVILA ANDRADA	07660000000	INSTITUTO TECNOLÓGICO ANTONIO CHIVAY CHIVAY	02806000000
GRUPO DE FUERZA NAVAL NUMERO BOLAMAR	06660060000	MINISTERIO DE LA DEFENSA URBANA Y VIGILANCIA MARITIMA	70403450000	COLEGIO NACIONAL CESAR DAVILA ANDRADA	07660000000	INSTITUTO TECNOLÓGICO ANTONIO CHIVAY CHIVAY	02806000000
GRUPO DE FUERZA NAVAL NUMERO BOLAMAR	06660060000	MINISTERIO DE LA DEFENSA URBANA Y VIGILANCIA MARITIMA	70403450000	COLEGIO NACIONAL CESAR DAVILA ANDRADA	07660000000	INSTITUTO TECNOLÓGICO ANTONIO CHIVAY CHIVAY	02806000000
GRUPO DE FUERZA NAVAL NUMERO BOLAMAR	06660060000	MINISTERIO DE LA DEFENSA URBANA Y VIGILANCIA MARITIMA	70403450000	COLEGIO NACIONAL CESAR DAVILA ANDRADA	07660000000	INSTITUTO TECNOLÓGICO ANTONIO CHIVAY CHIVAY	02806000000
GRUPO DE FUERZA NAVAL NUMERO BOLAMAR	06660060000	MINISTERIO DE LA DEFENSA URBANA Y VIGILANCIA MARITIMA	70403450000	COLEGIO NACIONAL CESAR DAVILA ANDRADA	07660000000	INSTITUTO TECNOLÓGICO ANTONIO CHIVAY CHIVAY	02806000000
GRUPO DE FUERZA NAVAL NUMERO BOLAMAR	06660060000	MINISTERIO DE LA DEFENSA URBANA Y VIGILANCIA MARITIMA	70403450000	COLEGIO NACIONAL CESAR DAVILA ANDRADA	07660000000	INSTITUTO TECNOLÓGICO ANTONIO CHIVAY CHIVAY	02806000000
GRUPO DE FUERZA NAVAL NUMERO BOLAMAR	06660060000	MINISTERIO DE LA DEFENSA URBANA Y VIGILANCIA MARITIMA	70403450000	COLEGIO NACIONAL CESAR DAVILA ANDRADA	07660000000	INSTITUTO TECNOLÓGICO ANTONIO CHIVAY CHIVAY	02806000000
GRUPO DE FUERZA NAVAL NUMERO BOLAMAR	06660060000	MINISTERIO DE LA DEFENSA URBANA Y VIGILANCIA MARITIMA	70403450000	COLEGIO NACIONAL CESAR DAVILA ANDRADA	07660000000	INSTITUTO TECNOLÓGICO ANTONIO CHIVAY CHIVAY	02806000000
GRUPO DE FUERZA NAVAL NUMERO BOLAMAR	06660060000	MINISTERIO DE LA DEFENSA URBANA Y VIGILANCIA MARITIMA	70403450000	COLEGIO NACIONAL CESAR DAVILA ANDRADA	07660000000	INSTITUTO TECNOLÓGICO ANTONIO CHIVAY CHIVAY	02806000000
GRUPO DE FUERZA NAVAL NUMERO BOLAMAR	06660060000	MINISTERIO DE LA DEFENSA URBANA Y VIGILANCIA MARITIMA	70403450000	COLEGIO NACIONAL CESAR DAVILA ANDRADA	07660000000	INSTITUTO TECNOLÓGICO ANTONIO CHIVAY CHIVAY	02806000000
GRUPO DE FUERZA NAVAL NUMERO BOLAMAR	06660060000	MINISTERIO DE LA DEFENSA URBANA Y VIGILANCIA MARITIMA	70403450000	COLEGIO NACIONAL CESAR DAVILA ANDRADA	07660000000	INSTITUTO TECNOLÓGICO ANTONIO CHIVAY CHIVAY	02806000000
GRUPO DE FUERZA NAVAL NUMERO BOLAMAR	06660060000	MINISTERIO DE LA DEFENSA URBANA Y VIGILANCIA MARITIMA	70403450000	COLEGIO NACIONAL CESAR DAVILA ANDRADA	07660000000	INSTITUTO TECNOLÓGICO ANTONIO CHIVAY CHIVAY	02806000000
GRUPO DE FUERZA NAVAL NUMERO BOLAMAR	06660060000	MINISTERIO DE LA DEFENSA URBANA Y VIGILANCIA MARITIMA	70403450000	COLEGIO NACIONAL CESAR DAVILA ANDRADA	07660000000	INSTITUTO TECNOLÓGICO ANTONIO CHIVAY CHIVAY	02806000000
GRUPO DE FUERZA NAVAL NUMERO BOLAMAR	06660060000	MINISTERIO DE LA DEFENSA URBANA Y VIGILANCIA MARITIMA	70403450000	COLEGIO NACIONAL CESAR DAVILA ANDRADA	07660000000	INSTITUTO TECNOLÓGICO ANTONIO CHIVAY CHIVAY	02806000000
GRUPO DE FUERZA NAVAL NUMERO BOLAMAR	06660060000	MINISTERIO DE LA DEFENSA URBANA Y VIGILANCIA MARITIMA	70403450000	COLEGIO NACIONAL CESAR DAVILA ANDRADA	07660000000	INSTITUTO TECNOLÓGICO ANTONIO CHIVAY CHIVAY	02806000000
GRUPO DE FUERZA NAVAL NUMERO BOLAMAR	06660060000	MINISTERIO DE LA DEFENSA URBANA Y VIGILANCIA MARITIMA	70403450000	COLEGIO NACIONAL CESAR DAVILA ANDRADA	07660000000	INSTITUTO TECNOLÓGICO ANTONIO CHIVAY CHIVAY	02806000000
GRUPO DE FUERZA NAVAL NUMERO BOLAMAR	06660060000	MINISTERIO DE LA DEFENSA URBANA Y VIGILANCIA MARITIMA	70403450000	COLEGIO NACIONAL CESAR DAVILA ANDRADA	07660000000	INSTITUTO TECNOLÓGICO ANTONIO CHIVAY CHIVAY	02806000000
GRUPO DE FUERZA NAVAL NUMERO BOLAMAR	06660060000	MINISTERIO DE LA DEFENSA URBANA Y VIGILANCIA MARITIMA	70403450000	COLEGIO NACIONAL CESAR DAVILA ANDRADA	07660000000	INSTITUTO TECNOLÓGICO ANTONIO CHIVAY CHIVAY	02806000000
GRUPO DE FUERZA NAVAL NUMERO BOLAMAR	06660060000	MINISTERIO DE LA DEFENSA URBANA Y VIGILANCIA MARITIMA	70403450000	COLEGIO NACIONAL CESAR DAVILA ANDRADA	07660000000	INSTITUTO TECNOLÓGICO ANTONIO CHIVAY CHIVAY	02806000000
GRUPO DE FUERZA NAVAL NUMERO BOLAMAR	06660060000	MINISTERIO DE LA DEFENSA URBANA Y VIGILANCIA MARITIMA	70403450000	COLEGIO NACIONAL CESAR DAVILA ANDRADA	07660000000	INSTITUTO TECNOLÓGICO ANTONIO CHIVAY CHIVAY	02806000000
GRUPO DE FUERZA NAVAL NUMERO BOLAMAR	06660060000	MINISTERIO DE LA DEFENSA URBANA Y VIGILANCIA MARITIMA	70403450000	COLEGIO NACIONAL CESAR DAVILA ANDRADA	07660000000	INSTITUTO TECNOLÓGICO ANTONIO CHIVAY CHIVAY	02806000000
GRUPO DE FUERZA NAVAL NUMERO BOLAMAR	06660060000	MINISTERIO DE LA DEFENSA URBANA Y VIGILANCIA MARITIMA	70403450000	COLEGIO NACIONAL CESAR DAVILA ANDRADA	07660000000	INSTITUTO TECNOLÓGICO ANTONIO CHIVAY CHIVAY	02806000000
GRUPO DE FUERZA NAVAL NUMERO BOLAMAR	06660060000	MINISTERIO DE LA DEFENSA URBANA Y VIGILANCIA MARITIMA	70403450000	COLEGIO NACIONAL CESAR DAVILA ANDRADA	07660000000	INSTITUTO TECNOLÓGICO ANTONIO CHIVAY CHIVAY	02806000000
GRUPO DE FUERZA NAVAL NUMERO BOLAMAR	06660060000	MINISTERIO DE LA DEFENSA URBANA Y VIGILANCIA MARITIMA	70403450000	COLEGIO NACIONAL CESAR DAVILA ANDRADA	07660000000	INSTITUTO TECNOLÓGICO ANTONIO CHIVAY CHIVAY	02806000000
GRUPO DE FUERZA NAVAL NUMERO BOLAMAR	06660060000	MINISTERIO DE LA DEFENSA URBANA Y VIGILANCIA MARITIMA	70403450000	COLEGIO NACIONAL CESAR DAVILA ANDRADA	07660000000	INSTITUTO TECNOLÓGICO ANTONIO CHIVAY CHIVAY	02806000000
GRUPO DE FUERZA NAVAL NUMERO BOLAMAR	06660060000	MINISTERIO DE LA DEFENSA URBANA Y VIGILANCIA MARITIMA	70403450000	COLEGIO NACIONAL CESAR DAVILA ANDRADA	07660000000	INSTITUTO TECNOLÓGICO ANTONIO CHIVAY CHIVAY	02806000000
GRUPO DE FUERZA NAVAL NUMERO BOLAMAR	06660060000	MINISTERIO DE LA DEFENSA URBANA Y VIGILANCIA MARITIMA	70403450000	COLEGIO NACIONAL CESAR DAVILA ANDRADA	07660000000	INSTITUTO TECNOLÓGICO ANTONIO CHIVAY CHIVAY	02806000000
GRUPO DE FUERZA NAVAL NUMERO BOLAMAR	06660060000	MINISTERIO DE LA DEFENSA URBANA Y VIGILANCIA MARITIMA	70403450000	COLEGIO NACIONAL CESAR DAVILA ANDRADA	07660000000	INSTITUTO TECNOLÓGICO ANTONIO CHIVAY CHIVAY	02806000000
GRUPO DE FUERZA NAVAL NUMERO BOLAMAR	06660060000	MINISTERIO DE LA DEFENSA URBANA Y VIGILANCIA MARITIMA	70403450000	COLEGIO NACIONAL CESAR DAVILA ANDRADA	07660000000	INSTITUTO TECNOLÓGICO ANTONIO CHIVAY CHIVAY	02806000000
GRUPO DE FUERZA NAVAL NUMERO BOLAMAR	06660060000	MINISTERIO DE LA DEFENSA URBANA Y VIGILANCIA MARITIMA	70403450000	COLEGIO NACIONAL CESAR DAVILA ANDRADA	07660000000	INSTITUTO TECNOLÓGICO ANTONIO CHIVAY CHIVAY	02806000000
GRUPO DE FUERZA NAVAL NUMERO BOLAMAR	06660060000	MINISTERIO DE LA DEFENSA URBANA Y VIGILANCIA MARITIMA	70403450000	COLEGIO NACIONAL CESAR DAVILA ANDRADA	07660000000	INSTITUTO TECNOLÓGICO ANTONIO CHIVAY CHIVAY	02806000000
GRUPO DE FUERZA NAVAL NUMERO BOLAMAR	06660060000	MINISTERIO DE LA DEFENSA URBANA Y VIGILANCIA MARITIMA	70403450000	COLEGIO NACIONAL CESAR DAVILA ANDRADA	07660000000	INSTITUTO TECNOLÓGICO ANTONIO CHIVAY CHIVAY	02806000000
GRUPO DE FUERZA NAVAL NUMERO BOLAMAR	06660060000	MINISTERIO DE LA DEFENSA URBANA Y VIGILANCIA MARITIMA	70403450000	COLEGIO NACIONAL CESAR DAVILA ANDRADA	07660000000	INSTITUTO TECNOLÓGICO ANTONIO CHIVAY CHIVAY	02806000000
GRUPO DE FUERZA NAVAL NUMERO BOLAMAR	06660060000	MINISTERIO DE LA DEFENSA URBANA Y VIGILANCIA MARITIMA	70403450000	COLEGIO NACIONAL CESAR DAVILA ANDRADA	07660000000	INSTITUTO TECNOLÓGICO ANTONIO CHIVAY CHIVAY	02806000000
GRUPO DE FUERZA NAVAL NUMERO BOLAMAR	06660060000	MINISTERIO DE LA DEFENSA URBANA Y VIGILANCIA MARITIMA	70403450000	COLEGIO NACIONAL CESAR DAVILA ANDRADA	07660000000	INSTITUTO TECNOLÓGICO ANTONIO CHIVAY CHIVAY	02806000000
GRUPO DE FUERZA NAVAL NUMERO BOLAMAR	06660060000	MINISTERIO DE LA DEFENSA URBANA Y VIGILANCIA MARITIMA	70403450000	COLEGIO NACIONAL CESAR DAVILA ANDRADA	07660000000	INSTITUTO TECNOLÓGICO ANTONIO CHIVAY CHIVAY	02806000000
GRUPO DE FUERZA NAVAL NUMERO BOLAMAR	06660060000	MINISTERIO DE LA DEFENSA URBANA Y VIGILANCIA MARITIMA	70403450000	COLEGIO NACIONAL CESAR DAVILA ANDRADA	07660000000	INSTITUTO TECNOLÓGICO ANTONIO CHIVAY CHIVAY	02806000000
GRUPO DE FUERZA NAVAL NUMERO BOLAMAR	06660060000	MINISTERIO DE LA DEFENSA URBANA Y VIGILANCIA MARITIMA	70403450000	COLEGIO NACIONAL CESAR DAVILA ANDRADA	07660000000	INSTITUTO TECNOLÓGICO ANTONIO CHIVAY CHIVAY	02806000000
GRUPO DE FUERZA NAVAL NUMERO BOLAMAR	06660060000	MINISTERIO DE LA DEFENSA URBANA Y VIGILANCIA MARITIMA	70403450000	COLEGIO NACIONAL CESAR DAVILA ANDRADA	07660000000	INSTITUTO TECNOLÓGICO ANTONIO CHIVAY CHIVAY	02806000000
GRUPO DE FUERZA NAVAL NUMERO BOLAMAR	06660060000	MINISTERIO DE LA DEFENSA URBANA Y VIGILANCIA MARITIMA	70403450000	COLEGIO NACIONAL CESAR DAVILA ANDRADA	07660000000	INSTITUTO TECNOLÓGICO ANTONIO CHIVAY CHIVAY	02806000000
GRUPO DE FUERZA NAVAL NUMERO BOLAMAR	06660060000	MINISTERIO DE LA DEFENSA URBANA Y VIGILANCIA MARITIMA	70403450000	COLEGIO NACIONAL CESAR DAVILA ANDRADA	07660000000	INSTITUTO TECNOLÓGICO ANTONIO CHIVAY CHIVAY	02806000000
GRUPO DE FUERZA NAVAL NUMERO BOLAMAR	06660060000	MINISTERIO DE LA DEFENSA URBANA Y VIGILANCIA MARITIMA	70403450000	COLEGIO NACIONAL CESAR DAVILA ANDRADA	07660000000	INSTITUTO TECNOLÓGICO ANTONIO CHIVAY CHIVAY	02806000000
GRUPO DE FUERZA NAVAL NUMERO BOLAMAR	06660060000	MINISTERIO DE LA DEFENSA URBANA Y VIGILANCIA MARITIMA	70403450000	COLEGIO NACIONAL CESAR DAVILA ANDRADA	07660000000	INSTITUTO TECNOLÓGICO ANTONIO CHIVAY CHIVAY	02806000000
GRUPO DE FUERZA NAVAL NUMERO BOLAMAR	06660060000	MINISTERIO DE LA DEFENSA URBANA Y VIGILANCIA MARITIMA	70403450000	COLEGIO NACIONAL CESAR DAVILA ANDRADA	07660000000	INSTITUTO TECNOLÓGICO ANTONIO CHIVAY CHIVAY	02806000000
GRUPO DE FUERZA NAVAL NUMERO BOLAMAR	06660060000	MINISTERIO DE LA DEFENSA URBANA Y VIGILANCIA MARITIMA	70403450000	COLEGIO NACIONAL CESAR DAVILA ANDRADA	07660000000	INSTITUTO TECNOLÓGICO ANTONIO CHIVAY CHIVAY	02806000000
GRUPO DE FUERZA NAVAL NUMERO BOLAMAR	06660060000	MINISTERIO DE LA DEFENSA URBANA Y VIGILANCIA MARITIMA	70403450000	COLEGIO NACIONAL CESAR DAVILA ANDRADA	07660000000	INSTITUTO TECNOLÓGICO ANTONIO CHIVAY CHIVAY	02806000000
GRUPO DE FUERZA NAVAL NUMERO BOLAMAR	06660060000	MINISTERIO DE LA DEFENSA URBANA Y VIGILANCIA MARITIMA	70403450000	COLEGIO NACIONAL CESAR DAVILA ANDRADA	07660000000	INSTITUTO TECNOLÓGICO ANTONIO CHIVAY CHIVAY	02806000000
GRUPO DE FUERZA NAVAL NUMERO BOLAMAR	06660060000	MINISTERIO DE LA DEFENSA U					



INSTITUCIONES	RUC	INSTITUCIONES	RUC	INSTITUCIONES	RUC	INSTITUCIONES	RUC
COLEGIO SANTA MARTA DE CUBA	04000230961	COLEGIO NACIONAL MARTIN GONZALEZ ALBAN RUIZ	00000180001	COLEGIO NACIONAL TECNICO A GRIPELORIO WALTER TEXEIRO SERRANO DE ALBA	07000180001	COLEGIO NACIONAL TECNICO A GRIPELORIO WALTER TEXEIRO SERRANO DE ALBA	07000180001
COLEGIO NACIONAL TURINO	04000002061	INSTITUTO TECNICO AGRICOLA PROGRESO FISCAL JIM RODRIGUEZ	00000270001	COLEGIO NACIONAL SALVADORA LASO	07000180001	COLEGIO NACIONAL SALVADORA LASO	07000180001
COLEGIO CONSEJO PROPIETARIO DEL CARON	04000160001	COLEGIO NACIONAL BUENOS AIRES	00000230001	COLEGIO NACIONAL PASADORA	07000180001	COLEGIO NACIONAL PASADORA	07000180001
UNIDAD EDUCATIVA IMAC ADONIS CALDERON	04000170001	COLEGIO TECNICO MITO DOCTOR CAMILO GALLIGOS DOMINIZ	00000270001	INSTITUTO TECNICO AGRICOLA DO NOVIEMBRE	07000180001	INSTITUTO TECNICO AGRICOLA DO NOVIEMBRE	07000180001
INSTITUTO TECNICO VICENTE PERE	04000230001	COLEGIO NACIONAL TECNICO INDUSTRIAL SAN ABEL BENEVIDES	00000120001	COLEGIO TECNICO DOCTORA GAYTA LOAYZA	07000180001	COLEGIO TECNICO DOCTORA GAYTA LOAYZA	07000180001
COLEGIO MARCELO ANTONIO JOSE DE SUJUE ACUTILLAS	00000130001	COLEGIO NACIONAL SAN JOSE GUAYTAMACA	00000092001	COLEGIO NACIONAL TECNICO A GRIPELORIO MONTORON	07000180001	COLEGIO NACIONAL TECNICO A GRIPELORIO MONTORON	07000180001
UNIDAD EDUCATIVA INTERMUNICIPAL BENJUE MANANCA PALLACOR	00000031001	COLEGIO TECNICO REFERENCIAL LUIS FERNANDO RUZ	00000140001	COLEGIO NACIONAL CURTINAC	07000180001	COLEGIO NACIONAL CURTINAC	07000180001
UNIDAD EDUCATIVA INTERMUNICIPAL BENJUE TOTORIAS	00000035001	INSTITUTO TECNICO AGRICOLA RAMON BARBA MARIANO	00000042001	COLEGIO EL DEMATO	07000180001	COLEGIO EL DEMATO	07000180001
COLEGIO ALAJU	00000160001	COLEGIO DE EDUCACION MUSICAL CESAR VERA	00000043001	COLEGIO NACIONAL MICAEL DE PORTO VELLO	07000180001	COLEGIO NACIONAL MICAEL DE PORTO VELLO	07000180001
COLEGIO NACIONAL FEDERICO GONZALEZ SIARRE	00000160001	COLEGIO TECNICO INDUSTRIAL DOCTOR TRIJANO HERNANDEZ	00000043001	COLEGIO MIGUEL ANGEL CORRAL	07000180001	COLEGIO MIGUEL ANGEL CORRAL	07000180001
INSTITUTO TECNICO SUPERIOR MANUEL GALICHO	00000160001	COLEGIO NACIONAL PRIMER DE ABRIL	00000170001	COLEGIO TECNICO TECNICO TECNICO NELLY ANGEL CARDENAS	07000180001	COLEGIO TECNICO TECNICO TECNICO NELLY ANGEL CARDENAS	07000180001
UNIDAD EDUCATIVA INTERMUNICIPAL BENJUE NEGAS	00000160001	INSTITUTO TECNICO SUPERIOR VICENTE LEON	00000170001	COLEGIO EL HAPLOID MORA	07000180001	COLEGIO EL HAPLOID MORA	07000180001
COLEGIO NACIONAL DOCTOR ENRIQUE MONTAÑO	00000160001	INSTITUTO TECNICO SUPERIOR VICTORIA VASCONCELOS	00000170001	COLEGIO SAN JOSE	07000180001	COLEGIO SAN JOSE	07000180001
COLEGIO TECNICO ANASTASIO ELOY ALFARO	00000170001	COLEGIO NACIONAL PAOLA	00000180001	COLEGIO JOSE ANTONIO ALBA	07000180001	COLEGIO JOSE ANTONIO ALBA	07000180001
COLEGIO DOCTOR GREGORIO ROMAZA	00000180001	COLEGIO CECILIA DE SOTO CARRERA CORTES	00000180001	COLEGIO ALEJANDRO ALBA LUIZ LOZANO	07000180001	COLEGIO ALEJANDRO ALBA LUIZ LOZANO	07000180001
COLEGIO TECNICO AGRICOLA RUIZ VALLEJO AUSTRAL	00000180001	BATISTO DE JUAN	00000180001	COLEGIO NACIONAL ALBA VIVIANE OLIVERA	07000180001	COLEGIO NACIONAL ALBA VIVIANE OLIVERA	07000180001
UNIDAD SAN FRANCISCO YERON	00000180001	COLEGIO TECNICO PASTORAL	00000180001	COLEGIO NACIONAL MITO DOCTOR JOSE OLIVERA	07000180001	COLEGIO NACIONAL MITO DOCTOR JOSE OLIVERA	07000180001
COLEGIO NACIONAL INTERMUNICIPAL BENJUE COCAN	00000180001	COLEGIO GENERAL MARCO AURELIO SUAREZ BARTHEZ	00000180001	COLEGIO TECNICO AGRICOLA ALBA MICAEL	07000180001	COLEGIO TECNICO AGRICOLA ALBA MICAEL	07000180001
COLEGIO CHAMBO	00000180001	COLEGIO TECNICO MARIA VICTORIA DE ALBA	00000180001	COLEGIO TECNICO AGRICOLA ALBA MICAEL	07000180001	COLEGIO TECNICO AGRICOLA ALBA MICAEL	07000180001
COLEGIO DE JULIO	00000180001	COLEGIO TECNICO INTERMUNICIPAL BENJUE EL CHAMBO	00000180001	COLEGIO TECNICO AGRICOLA ALBA MICAEL	07000180001	COLEGIO TECNICO AGRICOLA ALBA MICAEL	07000180001
COLEGIO TECNICO AGRICOLA PROGRESO CHURCHI	00000180001	COLEGIO NACIONAL TACASO	00000180001	COLEGIO TECNICO AGRICOLA ALBA MICAEL	07000180001	COLEGIO TECNICO AGRICOLA ALBA MICAEL	07000180001
RED EDUCATIVA COM RUIZ	00000180001	COLEGIO NACIONAL PANGUA	00000180001	COLEGIO TECNICO AGRICOLA ALBA MICAEL	07000180001	COLEGIO TECNICO AGRICOLA ALBA MICAEL	07000180001
COLEGIO NACIONAL MITO DOCTORA	00000180001	COLEGIO TECNICO AGRICOLA ALBA MICAEL	00000180001	COLEGIO TECNICO AGRICOLA ALBA MICAEL	07000180001	COLEGIO TECNICO AGRICOLA ALBA MICAEL	07000180001
COLEGIO NACIONAL EL DE AGOSTO	00000180001	UNIDAD EDUCATIVA GUAPARA	00000180001	COLEGIO TECNICO AGRICOLA ALBA MICAEL	07000180001	COLEGIO TECNICO AGRICOLA ALBA MICAEL	07000180001
COLEGIO TECNICO TOMAS ELIAS	00000180001	UNIDAD EDUCATIVA ANAMARCA	00000180001	COLEGIO TECNICO AGRICOLA ALBA MICAEL	07000180001	COLEGIO TECNICO AGRICOLA ALBA MICAEL	07000180001
COLEGIO NACIONAL MITO DOCTORA	00000180001	COLEGIO NACIONAL MITO DOCTORA	00000180001	COLEGIO TECNICO AGRICOLA ALBA MICAEL	07000180001	COLEGIO TECNICO AGRICOLA ALBA MICAEL	07000180001
COLEGIO INTERMUNICIPAL BENJUE CALANCA	00000180001	COLEGIO NACIONAL TECNICO AGRICOLA ALBA MICAEL	00000180001	COLEGIO TECNICO AGRICOLA ALBA MICAEL	07000180001	COLEGIO TECNICO AGRICOLA ALBA MICAEL	07000180001
COLEGIO INTERMUNICIPAL BENJUE CALANCA	00000180001	COLEGIO NACIONAL TECNICO AGRICOLA ALBA MICAEL	00000180001	COLEGIO TECNICO AGRICOLA ALBA MICAEL	07000180001	COLEGIO TECNICO AGRICOLA ALBA MICAEL	07000180001
COLEGIO INTERMUNICIPAL BENJUE CALANCA	00000180001	COLEGIO NACIONAL TECNICO AGRICOLA ALBA MICAEL	00000180001	COLEGIO TECNICO AGRICOLA ALBA MICAEL	07000180001	COLEGIO TECNICO AGRICOLA ALBA MICAEL	07000180001
COLEGIO INTERMUNICIPAL BENJUE CALANCA	00000180001	COLEGIO NACIONAL TECNICO AGRICOLA ALBA MICAEL	00000180001	COLEGIO TECNICO AGRICOLA ALBA MICAEL	07000180001	COLEGIO TECNICO AGRICOLA ALBA MICAEL	07000180001
COLEGIO INTERMUNICIPAL BENJUE CALANCA	00000180001	COLEGIO NACIONAL TECNICO AGRICOLA ALBA MICAEL	00000180001	COLEGIO TECNICO AGRICOLA ALBA MICAEL	07000180001	COLEGIO TECNICO AGRICOLA ALBA MICAEL	07000180001
COLEGIO INTERMUNICIPAL BENJUE CALANCA	00000180001	COLEGIO NACIONAL TECNICO AGRICOLA ALBA MICAEL	00000180001	COLEGIO TECNICO AGRICOLA ALBA MICAEL	07000180001	COLEGIO TECNICO AGRICOLA ALBA MICAEL	07000180001
COLEGIO INTERMUNICIPAL BENJUE CALANCA	00000180001	COLEGIO NACIONAL TECNICO AGRICOLA ALBA MICAEL	00000180001	COLEGIO TECNICO AGRICOLA ALBA MICAEL	07000180001	COLEGIO TECNICO AGRICOLA ALBA MICAEL	07000180001
COLEGIO INTERMUNICIPAL BENJUE CALANCA	00000180001	COLEGIO NACIONAL TECNICO AGRICOLA ALBA MICAEL	00000180001	COLEGIO TECNICO AGRICOLA ALBA MICAEL	07000180001	COLEGIO TECNICO AGRICOLA ALBA MICAEL	07000180001
COLEGIO INTERMUNICIPAL BENJUE CALANCA	00000180001	COLEGIO NACIONAL TECNICO AGRICOLA ALBA MICAEL	00000180001	COLEGIO TECNICO AGRICOLA ALBA MICAEL	07000180001	COLEGIO TECNICO AGRICOLA ALBA MICAEL	07000180001
COLEGIO INTERMUNICIPAL BENJUE CALANCA	00000180001	COLEGIO NACIONAL TECNICO AGRICOLA ALBA MICAEL	00000180001	COLEGIO TECNICO AGRICOLA ALBA MICAEL	07000180001	COLEGIO TECNICO AGRICOLA ALBA MICAEL	07000180001
COLEGIO INTERMUNICIPAL BENJUE CALANCA	00000180001	COLEGIO NACIONAL TECNICO AGRICOLA ALBA MICAEL	00000180001	COLEGIO TECNICO AGRICOLA ALBA MICAEL	07000180001	COLEGIO TECNICO AGRICOLA ALBA MICAEL	07000180001
COLEGIO INTERMUNICIPAL BENJUE CALANCA	00000180001	COLEGIO NACIONAL TECNICO AGRICOLA ALBA MICAEL	00000180001	COLEGIO TECNICO AGRICOLA ALBA MICAEL	07000180001	COLEGIO TECNICO AGRICOLA ALBA MICAEL	07000180001
COLEGIO INTERMUNICIPAL BENJUE CALANCA	00000180001	COLEGIO NACIONAL TECNICO AGRICOLA ALBA MICAEL	00000180001	COLEGIO TECNICO AGRICOLA ALBA MICAEL	07000180001	COLEGIO TECNICO AGRICOLA ALBA MICAEL	07000180001
COLEGIO INTERMUNICIPAL BENJUE CALANCA	00000180001	COLEGIO NACIONAL TECNICO AGRICOLA ALBA MICAEL	00000180001	COLEGIO TECNICO AGRICOLA ALBA MICAEL	07000180001	COLEGIO TECNICO AGRICOLA ALBA MICAEL	07000180001
COLEGIO INTERMUNICIPAL BENJUE CALANCA	00000180001	COLEGIO NACIONAL TECNICO AGRICOLA ALBA MICAEL	00000180001	COLEGIO TECNICO AGRICOLA ALBA MICAEL	07000180001	COLEGIO TECNICO AGRICOLA ALBA MICAEL	07000180001
COLEGIO INTERMUNICIPAL BENJUE CALANCA	00000180001	COLEGIO NACIONAL TECNICO AGRICOLA ALBA MICAEL	00000180001	COLEGIO TECNICO AGRICOLA ALBA MICAEL	07000180001	COLEGIO TECNICO AGRICOLA ALBA MICAEL	07000180001
COLEGIO INTERMUNICIPAL BENJUE CALANCA	00000180001	COLEGIO NACIONAL TECNICO AGRICOLA ALBA MICAEL	00000180001	COLEGIO TECNICO AGRICOLA ALBA MICAEL	07000180001	COLEGIO TECNICO AGRICOLA ALBA MICAEL	07000180001
COLEGIO INTERMUNICIPAL BENJUE CALANCA	00000180001	COLEGIO NACIONAL TECNICO AGRICOLA ALBA MICAEL	00000180001	COLEGIO TECNICO AGRICOLA ALBA MICAEL	07000180001	COLEGIO TECNICO AGRICOLA ALBA MICAEL	07000180001
COLEGIO INTERMUNICIPAL BENJUE CALANCA	00000180001	COLEGIO NACIONAL TECNICO AGRICOLA ALBA MICAEL	00000180001	COLEGIO TECNICO AGRICOLA ALBA MICAEL	07000180001	COLEGIO TECNICO AGRICOLA ALBA MICAEL	07000180001
COLEGIO INTERMUNICIPAL BENJUE CALANCA	00000180001	COLEGIO NACIONAL TECNICO AGRICOLA ALBA MICAEL	00000180001	COLEGIO TECNICO AGRICOLA ALBA MICAEL	07000180001	COLEGIO TECNICO AGRICOLA ALBA MICAEL	07000180001
COLEGIO INTERMUNICIPAL BENJUE CALANCA	00000180001	COLEGIO NACIONAL TECNICO AGRICOLA ALBA MICAEL	00000180001	COLEGIO TECNICO AGRICOLA ALBA MICAEL	07000180001	COLEGIO TECNICO AGRICOLA ALBA MICAEL	07000180001
COLEGIO INTERMUNICIPAL BENJUE CALANCA	00000180001	COLEGIO NACIONAL TECNICO AGRICOLA ALBA MICAEL	00000180001	COLEGIO TECNICO AGRICOLA ALBA MICAEL	07000180001	COLEGIO TECNICO AGRICOLA ALBA MICAEL	07000180001
COLEGIO INTERMUNICIPAL BENJUE CALANCA	00000180001	COLEGIO NACIONAL TECNICO AGRICOLA ALBA MICAEL	00000180001	COLEGIO TECNICO AGRICOLA ALBA MICAEL	07000180001	COLEGIO TECNICO AGRICOLA ALBA MICAEL	07000180001
COLEGIO INTERMUNICIPAL BENJUE CALANCA	00000180001	COLEGIO NACIONAL TECNICO AGRICOLA ALBA MICAEL	00000180001	COLEGIO TECNICO AGRICOLA ALBA MICAEL	07000180001	COLEGIO TECNICO AGRICOLA ALBA MICAEL	07000180001
COLEGIO INTERMUNICIPAL BENJUE CALANCA	00000180001	COLEGIO NACIONAL TECNICO AGRICOLA ALBA MICAEL	00000180001	COLEGIO TECNICO AGRICOLA ALBA MICAEL	07000180001	COLEGIO TECNICO AGRICOLA ALBA MICAEL	07000180001
COLEGIO INTERMUNICIPAL BENJUE CALANCA	00000180001	COLEGIO NACIONAL TECNICO AGRICOLA ALBA MICAEL	00000180001	COLEGIO TECNICO AGRICOLA ALBA MICAEL	07000180001	COLEGIO TECNICO AGRICOLA ALBA MICAEL	07000180001
COLEGIO INTERMUNICIPAL BENJUE CALANCA	00000180001	COLEGIO NACIONAL TECNICO AGRICOLA ALBA MICAEL	00000180001	COLEGIO TECNICO AGRICOLA ALBA MICAEL	07000180001	COLEGIO TECNICO AGRICOLA ALBA MICAEL	07000180001
COLEGIO INTERMUNICIPAL BENJUE CALANCA	00000180001	COLEGIO NACIONAL TECNICO AGRICOLA ALBA MICAEL	00000180001	COLEGIO TECNICO AGRICOLA ALBA MICAEL	07000180001	COLEGIO TECNICO AGRICOLA ALBA MICAEL	07000180001
COLEGIO INTERMUNICIPAL BENJUE CALANCA	00000180001	COLEGIO NACIONAL TECNICO AGRICOLA ALBA MICAEL	00000180001	COLEGIO TECNICO AGRICOLA ALBA MICAEL	07000180001	COLEGIO TECNICO AGRICOLA ALBA MICAEL	07000180001
COLEGIO INTERMUNICIPAL BENJUE CALANCA	00000180001	COLEGIO NACIONAL TECNICO AGRICOLA ALBA MICAEL	00000180001	COLEGIO TECNICO AGRICOLA ALBA MICAEL	07000180001	COLEGIO TECNICO AGRICOLA ALBA MICAEL	07000180001
COLEGIO INTERMUNICIPAL BENJUE CALANCA	00000180001	COLEGIO NACIONAL TECNICO AGRICOLA ALBA MICAEL	00000180001	COLEGIO TECNICO AGRICOLA ALBA MICAEL	07000180001	COLEGIO TECNICO AGRICOLA ALBA MICAEL	07000180001
COLEGIO INTERMUNICIPAL BENJUE CALANCA	00000180001	COLEGIO NACIONAL TECNICO AGRICOLA ALBA MICAEL	00000180001	COLEGIO TECNICO AGRICOLA ALBA MICAEL	07000180001	COLEGIO TECNICO AGRICOLA ALBA MICAEL	07000180001
COLEGIO INTERMUNICIPAL BENJUE CALANCA	00000180001	COLEGIO NACIONAL TECNICO AGRICOLA ALBA MICAEL	00000180001	COLEGIO TECNICO AGRICOLA ALBA MICAEL	07000180001	COLEGIO TECNICO AGRICOLA ALBA MICAEL	07000180001
COLEGIO INTERMUNICIPAL BENJUE CALANCA	00000180001	COLEGIO NACIONAL TECNICO AGRICOLA ALBA MICAEL	00000180001	COLEGIO TECNICO AGRICOLA ALBA MICAEL	07000180001	COLEGIO TECNICO AGRICOLA ALBA MICAEL	07000180001
COLEGIO INTERMUNICIPAL BENJUE CALANCA	00000180001	COLEGIO NACIONAL TECNICO AGRICOLA ALBA MICAEL	00000180001	COLEGIO TECNICO AGRICOLA ALBA MICAEL	07000180001	COLEGIO TECNICO AGRICOLA ALBA MICAEL	07000180001
COLEGIO INTERMUNICIPAL BENJUE CALANCA	00000180001	COLEGIO NACIONAL TECNICO AGRICOLA ALBA MICAEL	00000180001	COLEGIO TECNICO AGRICOLA ALBA MICAEL	07000180001	COLEGIO TECNICO AGRICOLA ALBA MICAEL	07000180001
COLEGIO INTERMUNICIPAL BENJUE CALANCA	00000180001	COLEGIO NACIONAL TECNICO AGRICOLA ALBA MICAEL	00000180001	COLEGIO TECNICO AGRICOLA ALBA MICAEL	07000180001	COLEGIO TECNICO AGRICOLA ALBA MICAEL	07000180001
COLEGIO INTERMUNICIPAL BENJUE CALANCA	00000180001	COLEGIO NACIONAL TECNICO AGRICOLA ALBA MICAEL	00000180001	COLEGIO TECNICO AGRICOLA ALBA MICAEL	07000180001	COLEGIO TECNICO AGRICOLA ALBA MICAEL	07000180001
COLEGIO INTERMUNICIPAL BENJUE CALANCA	00000180001	COLEGIO NACIONAL TECNICO AGRICOLA ALBA MICAEL	00000180001	COLEGIO TECNICO AGRICOLA ALBA MICAEL	07000180001	COLEGIO TECNICO AGRICOLA ALBA MICAEL	07000180001
COLEGIO INTERMUNICIPAL BENJUE CALANCA	00000180001	COLEGIO NACIONAL TECNICO AGRICOLA ALBA MICAEL	00000180001	COLEGIO TECNICO AGRICOLA ALBA MICAEL	07000180001	COLEGIO TECNICO AGRICOLA ALBA MICAEL	07000180001
COLEGIO INTERMUNICIPAL BENJUE CALANCA	00000180001	COLEGIO NACIONAL TECNICO AGRICOLA ALBA MICAEL	00000180001	COLEGIO TECNICO AGRICOLA ALBA MICAEL	07000180001	COLEGIO TECNICO AGRICOLA ALBA MICAEL	07000180001
COLEGIO INTERMUNICIPAL BENJUE CALANCA	00000180001	COLEGIO NACIONAL TECNICO AGRICOLA ALBA MICAEL	00000180001	COLEGIO TECNICO AGRICOLA ALBA MICAEL	07000180001	COLEGIO TECNICO AGRICOLA ALBA MICAEL	07000180001
COLEGIO INTERMUNICIPAL BENJUE CALANCA	00000180001	COLEGIO NACIONAL TECNICO AGRICOLA ALBA MICAEL	00000180001	COLEGIO TECNICO AGRICOLA ALBA MICAEL	07000180001	COLEGIO TECNICO AGRICOLA ALBA MICAEL	07000180001
COLEGIO INTERMUNICIPAL BENJUE CALANCA	00000180001	COLEGIO NACIONAL TECNICO AGRICOLA ALBA MICAEL	00000180001	COLEGIO TECNICO AGRICOLA ALBA MICAEL	07000180001	COLEGIO TECNICO AGRICOLA ALBA MICAEL	07000180001
COLEGIO INTERMUNICIPAL BENJUE CALANCA	00000180001	COLEGIO NACIONAL TECNICO AGRICOLA ALBA MICAEL	00000180001	COLEGIO TECNICO AGRICOLA ALBA MICAEL	07000180001	COLEGIO TECNICO AGRICOLA ALBA MICAEL	07000180001
COLEGIO INTERMUNICIPAL BENJUE CALANCA	00000180001	COLEGIO NACIONAL TECNICO AGRICOLA ALBA MICAEL	00000180001	COLEGIO TECNICO AGRICOLA ALBA MICAEL	07000180001	COLEGIO TECNICO AGRICOLA ALBA MICAEL	07000180001
COLEGIO INTERMUNICIPAL BENJUE CALANCA	00000180001	COLEGIO NACIONAL TECNICO AGRICOLA ALBA MICAEL	00000180001	COLEGIO TECNICO AGRICOLA ALBA MICAEL	07000180001	COLEGIO TECNICO AGRICOLA ALBA MICAEL	07000180001
COLEGIO INTERMUNICIPAL BENJUE CALANCA	00000180001	COLEGIO NACIONAL TECNICO AGRICOLA ALBA MICAEL	00000180001	COLEGIO TECNICO AGRICOLA ALBA MICAEL	07000180001	COLEGIO TECNICO AGRICOLA ALBA MICAEL	07000180001
COLEGIO INTERMUNICIPAL BENJUE CALANCA	00000180001	COLEGIO NACIONAL TECNICO AGRICOLA ALBA MICAEL	00000180001	COLEGIO TECNICO AGRICOLA ALBA MICAEL	07000180001	COLEGIO TECNICO AGRICOLA ALBA MICAEL	07000180001
COLEGIO INTERMUNICIPAL BENJUE CALANCA	00000180001	COLEGIO NACIONAL TECNICO AGRICOLA ALBA MICAEL	00000180001	COLEGIO TECNICO AGRICOLA ALBA MICAEL	07000180001	COLEGIO TECNICO AGRICOLA ALBA MICAEL	07000180001
COLEGIO INTERMUNICIPAL BENJUE CALANCA	00000180001	COLEGIO NACIONAL TECNICO AGRICOLA ALBA MICAEL	00000180001	COLEGIO TECNICO AGRICOLA ALBA MICAEL	07000180001	COLEGIO TECNICO AGRICOLA ALBA MICAEL	07000180001
COLEGIO INTERMUNICIPAL BENJUE CALANCA	00000180001	COLEGIO NACIONAL TECNICO AGRICOLA ALBA MICAEL	00000180001	COLEGIO TECNICO AGRICOLA ALBA MICAEL	07000180001	COLEGIO TECNICO AGRICOLA ALBA MICAEL	07000180001
COLEGIO INTERMUNICIPAL BENJUE CALANCA	00000180001	COLEGIO NACIONAL TECNICO AGRICOLA ALBA MICAEL	00000180001	COLEGIO TECNICO AGRICOLA ALBA MICAEL	07000180001	COLEGIO TECNICO AGRICOLA ALBA MICAEL	07000180001
COLEGIO INTERMUNICIPAL BENJUE CALANCA	00000180001	COLEGIO NACIONAL TECNICO AGRICOLA ALBA MICAEL	00000180001	COLEGIO TECNICO AGRICOLA ALBA MICAEL	07000180001	COLEGIO TECNICO AGRICOLA ALBA MICAEL	07000180001
COLEGIO INTERMUNICIPAL BENJUE CALANCA	00000180001	COLEGIO NACIONAL TECNICO AGRICOLA ALBA MICAEL	00000180001	COLEGIO TECNICO AGRICOLA ALBA MICAEL	07000180001	COLEGIO TECNICO AGRICOLA ALBA MICAEL	07000180001
COLEGIO INTERMUNICIPAL BENJUE CALANCA	00000180001	COLEGIO NACIONAL TECNICO AGRICOLA ALBA MICAEL	00000180001	COLEGIO TECNICO AGRICOLA ALBA MICAEL	07000180001	COLEGIO TECNICO AGRICOLA ALBA MICAEL	07000180001
COLEGIO INTERMUNICIPAL BENJUE CALANCA	00000180001	COLEGIO NACIONAL TECNICO AGRICOLA ALBA MICAEL	00000180001	COLEGIO TECNICO AGRICOLA ALBA MICAEL	07000180001	COLEGIO TECNICO AGRICOLA ALBA MICAEL	07000180001
COLEGIO INTERMUNICIPAL BENJUE CALANCA	00000180001	COLEGIO NACIONAL TECNICO AGRICOLA ALBA MICAEL	00000180001	COLEGIO TECNICO AGRICOLA ALBA MICAEL	07000180001	COLEGIO TECNICO AGRICOLA ALBA MICAEL	07000180001
COLEGIO INTERMUNICIPAL BENJUE CALANCA	00000180001	COLEGIO NACIONAL TECNICO AGRICOLA ALBA MICAEL	00000180001	COLEGIO TECNICO AGRICOLA ALBA MICAEL	07000180001	COLEGIO TECNICO AGRICOLA ALBA MICAEL	07000180001
COLEGIO INTERMUNICIPAL BENJUE CALANCA	00000180001	COLEGIO NACIONAL TECNICO AGRICOLA ALBA MICAEL	00000180001	COLEGIO TECNICO AGRICOLA ALBA MICAEL	07000180001	COLEGIO TECNICO AGRICOLA ALBA MICAEL	07000180001
COLEGIO INTERMUNICIPAL BENJUE CALANCA	00000180001	COLEGIO NACIONAL TECNICO AGRICOLA					

INSTITUCIONES	RUC	INSTITUCIONES	RUC	INSTITUCIONES	RUC	INSTITUCIONES	RUC
DIRECCION GENERAL DE REGISTRO DE LA POLICIA NACIONAL	08102420001	DIRECCION PROVINCIAL DE INCLUSION ECONOMICA Y SOCIAL NAPO	80000100001	AREA NO 3 - EL ANGEL	0460010330001	HOSPITAL GENERAL MARTIN KAZA	00000400001
M INISTERIO DEL INTERIOR - DIRECCION NACIONAL DE LA POLICIA JUDICIAL E INVESTIGACIONES	08094660001	DIRECCION PROVINCIAL DE INCLUSION ECONOMICA Y SOCIAL ORELLANA	2200004700001	AREA NO 4 - SAN JUAN DE LAGOS	0460500000001	AREA NO 1 - BALLETO	00000000001
UNIDAD EJECUTIVA DE LA POLICIA PROVINCIAL DE LA POLICIA JUDICIAL DE PICHINCHA	08082620001	DIRECCION PROVINCIAL DE INCLUSION ECONOMICA Y SOCIAL BOLIVAR	2700000000001	DIRECCION PROVINCIAL DE SALUD DE COTACACHI	0500005000001	AREA NO 2 - QUEVEDO	00000000001
AFATURA PROVINCIAL DE LA POLICIA JUDICIAL DEL GUAYAS	06058170001	DIRECCION PROVINCIAL DE INCLUSION ECONOMICA Y SOCIAL DE PASTAZA	0600000000001	HOSPITAL GENERAL TACUENGA	0500005700001	AREA NO 3 - VINCES	00000000001
AFATURA PROVINCIAL DE LA POLICIA JUDICIAL DEL ORO	70004520001	DIRECCION PROVINCIAL DE INCLUSION ECONOMICA Y SOCIAL DE TUNGURAHUA	06000270001	AREA NO 1 - LATACUNGA	0500017500001	AREA NO 4 - BUCARTE	00000000001
AFATURA PROVINCIAL DE LA POLICIA JUDICIAL DE MANABÍ	05000000001	DIRECCION PROVINCIAL DE INCLUSION ECONOMICA Y SOCIAL MORONA SANTANDER	06000210001	AREA NO 2 - PUJILI	0500000000001	AREA NO 5 - VENTANAS	00000000001
AFATURA PROVINCIAL DE LA POLICIA JUDICIAL DE LOS RIOS	1600000000001	DIRECCION PROVINCIAL DE INCLUSION ECONOMICA Y SOCIAL SANTO DOMINGO DE LOS TSÁKILAS	06000200001	AREA NO 3 - SALCEDO	0500000000001	AREA NO 6 - BABA	00000000001
AFATURA PROVINCIAL DE LA POLICIA JUDICIAL DE LOS RIOS	0200034800001	DIRECCION PROVINCIAL DE INCLUSION ECONOMICA Y SOCIAL SANTO DOMINGO DE LOS TSÁKILAS	2300000270001	AREA NO 4 - SAKULU	0500017000001	DIRECCION PROVINCIAL DE SALUD DE MANABÍ	00000070001
AFATURA PROVINCIAL DE LA POLICIA JUDICIAL DEL CARCHI	4600200000001	UNIDAD DE INVESTIGACION SOCIAL DE EMERGENCIAS EN LA COMUNIDAD	0600444000001	AREA NO 5 - LA MANA	0500014700001	HOSPITAL GENERAL EROGUEVALLOS	00000000001
AFATURA PROVINCIAL DE LA POLICIA JUDICIAL DE ESMERALDAS	0600437200001	SUBSECRETARIA DE INCLUSION ECONOMICA Y SOCIAL AZUAY	0700032400001	AREA NO 6 - PANAJA	0500000000001	HOSPITAL GENERAL NAPOLEON DAVILA CORDOVA	00000000001
AFATURA PROVINCIAL DE LA POLICIA JUDICIAL DE CANAR	3000220000001	SUBSECRETARIA DE INCLUSION ECONOMICA Y SOCIAL GUAYAS	0700037000001	DIRECCION PROVINCIAL DE SALUD DE CHIMBORAZO	0600000000001	HOSPITAL GENERAL RODRIGUEZ ZAMBRANO	00000000001
UNIDAD EJECUTIVA DE LA POLICIA JUDICIAL DE BOLIVAR	2700000000001	PROGRAMA ALIMENTARIO ECUADOR - PAE	0700037000001	HOSPITAL GENERAL DE NOBAMBA	0600000000001	HOSPITAL GENERAL MIGUEL H. ALCAVAR	00000000001
M INISTERIO DEL INTERIOR - DIRECCION NACIONAL DE SALUD DE LA POLICIA NACIONAL	06056440001	INSTITUTO NACIONAL DE INVESTIGACIONES GERMATOLÓGICAS - INIGER	0700037000001	HOSPITAL ESPECIALIZADO ALFONSO VELASQUEZ	0600000000001	AREA NO 1 - PORTOVEJO	00000000001
UNIDAD DE LUCHA CONTRA EL CRIM EN ORGANIZADO	0700037000001	INSTITUTO DE LA NIÑEZ Y LA FAMILIA - INSTAN	0700037000001	AREA DE SALUD NO 1 - BOLIVAR CHIMBO	0600000000001	AREA NO 2 - MANTA	00000000001
INSTITUTO DE LUCHA CONTRA EL CRIM EN ORGANIZADO	0700037000001	INSTITUTO DE LA NIÑEZ Y LA FAMILIA - SANTA ELENA	0700037000001	AREA DE SALUD NO 2 - COLTA	0600000000001	AREA NO 3 - CHONE	00000000001
COMANDO PROVINCIAL SANTO DOMINGO DE LOS TSÁKILAS	0600034200001	INSTITUTO DE LA NIÑEZ Y LA FAMILIA - SANTO DOMINGO	2300000420001	AREA DE SALUD NO 3 - QUANOTE	0600000000001	AREA NO 4 - JIRAPATA	00000000001
UNIDAD DE VIGILANCIA CENTRO OCCIDENTE	0600034200001	INSTITUTO DE LA NIÑEZ Y LA FAMILIA - TUNGURAHUA	2700000420001	AREA DE SALUD NO 4 - ALAJUJE	0600000000001	AREA NO 5 - BAHIA	00000000001
CUARTEL DEL GRUPO DE TRANSITO NORTE	0600034200001	INSTITUTO DE LA NIÑEZ Y LA FAMILIA - ZAMORA CHIMBO	2700000420001	AREA DE SALUD NO 5 - DUEÑOS	0600000000001	AREA NO 6 - CAICETA	00000000001
UNIDAD DE VIGILANCIA OESTE	0600034200001	INSTITUTO DE LA NIÑEZ Y LA FAMILIA - AZUAY	2700000420001	AREA DE SALUD NO 6 - GUANO, PERE	0600000000001	AREA NO 7 - ROCAFORTE	00000000001
CUARTEL DEL GRUPO DE TRANSITO SUR	0600034200001	INSTITUTO DE LA NIÑEZ Y LA FAMILIA - BOLIVAR	2700000420001	TOCAR DE ANCIANOS Y ALDEANOS DE NOBAMBA	0600000000001	AREA NO 8 - EL CARMEN	00000000001
COMANDO PROVINCIAL POLICIA CARCHI	4600034200001	INSTITUTO DE LA NIÑEZ Y LA FAMILIA - CANAR	2700000420001	HOSPITAL MUNICIPAL NUESTRA SEÑORA DE LA MEDALLA	1500000000001	AREA NO 9 - PABAN	00000000001
COMANDO PROVINCIAL POLICIA ESMERALDAS	0600034200001	INSTITUTO DE LA NIÑEZ Y LA FAMILIA - COTACACHI	2700000420001	DIRECCION PROVINCIAL DE SALUD DE EL ORO	0700000000001	AREA NO 10 - SANTA ANA	00000000001
COMANDO PROVINCIAL POLICIA ESMERALDAS	0600034200001	INSTITUTO DE LA NIÑEZ Y LA FAMILIA - EL ORO	2700000420001	HOSPITAL GENERAL TEOFILO DAVILA	0700000000001	AREA NO 11 - PICHINCHA	00000000001
COMANDO PROVINCIAL POLICIA ESMERALDAS	0600034200001	INSTITUTO DE LA NIÑEZ Y LA FAMILIA - GUAYAS	2700000420001	HOSPITAL ESPECIALIZADO ANGELA LOPEZ DE OLIVERA	0700000000001	AREA NO 12 - PEDERNALES	00000000001
COMANDO PROVINCIAL POLICIA ESMERALDAS	0600034200001	INSTITUTO DE LA NIÑEZ Y LA FAMILIA - MANABÍ	2700000420001	AREA NO 13 - MACCHIA NORTE	0700000000001	AREA NO 13 - MACCHIA NORTE	00000000001
COMANDO PROVINCIAL POLICIA ESMERALDAS	0600034200001	INSTITUTO DE LA NIÑEZ Y LA FAMILIA - MORONA SANTANDER	2700000420001	AREA NO 14 - MACCHIA SUR	0700000000001	DIRECCION PROVINCIAL DE SALUD DE MORONA SANTANDER	00000000001
COMANDO PROVINCIAL POLICIA ESMERALDAS	0600034200001	INSTITUTO DE LA NIÑEZ Y LA FAMILIA - NAPO	2700000420001	AREA NO 15 - EL GUABO	0700000000001	HOSPITAL GENERAL DE MACAS	00000000001
COMANDO PROVINCIAL POLICIA ESMERALDAS	0600034200001	INSTITUTO DE LA NIÑEZ Y LA FAMILIA - ORELLANA	2700000420001	AREA NO 16 - PASAJE	0700000000001	AREA DE SALUD NO 1 - MORONA SANTANDER	00000000001
COMANDO PROVINCIAL POLICIA ESMERALDAS	0600034200001	INSTITUTO DE LA NIÑEZ Y LA FAMILIA - PASTAZA	2700000420001	AREA NO 17 - SANTA ROSA	0700000000001	AREA DE SALUD NO 2 - GUALA OZCA	00000000001
COMANDO PROVINCIAL POLICIA ESMERALDAS	0600034200001	INSTITUTO DE LA NIÑEZ Y LA FAMILIA - PICHINCHA	2700000420001	AREA NO 18 - ARENALLES	0700000000001	AREA DE SALUD NO 3 - LIMON INDIANA	00000000001
COMANDO PROVINCIAL POLICIA ESMERALDAS	0600034200001	INSTITUTO DE LA NIÑEZ Y LA FAMILIA - PICHINCHA	2700000420001	AREA NO 19 - HUAQUILAS	0700000000001	AREA DE SALUD NO 4 - PALORA	00000000001
COMANDO PROVINCIAL POLICIA ESMERALDAS	0600034200001	INSTITUTO DE LA NIÑEZ Y LA FAMILIA - PICHINCHA	2700000420001	AREA NO 20 - PIRAS	0700000000001	AREA DE SALUD NO 5 - SANTO DOMINGO DE MENDOZA	00000000001
COMANDO PROVINCIAL POLICIA ESMERALDAS	0600034200001	INSTITUTO DE LA NIÑEZ Y LA FAMILIA - PICHINCHA	2700000420001	AREA NO 21 - ZARUMA	0700000000001	AREA DE SALUD NO 6 - SUJIA	00000000001
COMANDO PROVINCIAL POLICIA ESMERALDAS	0600034200001	INSTITUTO DE LA NIÑEZ Y LA FAMILIA - PICHINCHA	2700000420001	DIRECCION PROVINCIAL DE SALUD DE ESMERALDAS	0700000000001	AREA DE SALUD NO 7 - TADIR	00000000001
COMANDO PROVINCIAL POLICIA ESMERALDAS	0600034200001	INSTITUTO DE LA NIÑEZ Y LA FAMILIA - PICHINCHA	2700000420001	HOSPITAL GENERAL DELA TORRES DE CONCHO	0700000000001	DIRECCION PROVINCIAL DE SALUD DE NAPO	00000000001
COMANDO PROVINCIAL POLICIA ESMERALDAS	0600034200001	INSTITUTO DE LA NIÑEZ Y LA FAMILIA - PICHINCHA	2700000420001	AREA DE SALUD NO 1 - ESMERALDAS SUR	0700000000001	HOSPITAL GENERAL JOSE MARIA VELASCO BARRA	00000000001
COMANDO PROVINCIAL POLICIA ESMERALDAS	0600034200001	INSTITUTO DE LA NIÑEZ Y LA FAMILIA - PICHINCHA	2700000420001	AREA DE SALUD NO 2 - ESMERALDAS SUR	0700000000001	AREA DE SALUD NO 3 - GUALA OZCA	00000000001
COMANDO PROVINCIAL POLICIA ESMERALDAS	0600034200001	INSTITUTO DE LA NIÑEZ Y LA FAMILIA - PICHINCHA	2700000420001	AREA DE SALUD NO 3 - ESMERALDAS SUR	0700000000001	AREA DE SALUD NO 4 - LIMON INDIANA	00000000001
COMANDO PROVINCIAL POLICIA ESMERALDAS	0600034200001	INSTITUTO DE LA NIÑEZ Y LA FAMILIA - PICHINCHA	2700000420001	AREA DE SALUD NO 4 - ESMERALDAS SUR	0700000000001	AREA DE SALUD NO 5 - PALORA	00000000001
COMANDO PROVINCIAL POLICIA ESMERALDAS	0600034200001	INSTITUTO DE LA NIÑEZ Y LA FAMILIA - PICHINCHA	2700000420001	AREA DE SALUD NO 5 - QUININDI	0700000000001	AREA DE SALUD NO 6 - SUJIA	00000000001
COMANDO PROVINCIAL POLICIA ESMERALDAS	0600034200001	INSTITUTO DE LA NIÑEZ Y LA FAMILIA - PICHINCHA	2700000420001	AREA DE SALUD NO 6 - SAN LORENZO	0700000000001	AREA DE SALUD NO 7 - TADIR	00000000001
COMANDO PROVINCIAL POLICIA ESMERALDAS	0600034200001	INSTITUTO DE LA NIÑEZ Y LA FAMILIA - PICHINCHA	2700000420001	AREA DE SALUD NO 7 - ELDY ALFARO	0700000000001	DIRECCION PROVINCIAL DE SALUD DE NAPO	00000000001
COMANDO PROVINCIAL POLICIA ESMERALDAS	0600034200001	INSTITUTO DE LA NIÑEZ Y LA FAMILIA - PICHINCHA	2700000420001	AREA DE SALUD NO 8 - LOMON	0700000000001	HOSPITAL GENERAL JOSE MARIA VELASCO BARRA	00000000001
COMANDO PROVINCIAL POLICIA ESMERALDAS	0600034200001	INSTITUTO DE LA NIÑEZ Y LA FAMILIA - PICHINCHA	2700000420001	AREA DE SALUD NO 9 - MUÑOZ	0700000000001	AREA DE SALUD NO 1 - CENTRO METROPOLITANO	00000000001
COMANDO PROVINCIAL POLICIA ESMERALDAS	0600034200001	INSTITUTO DE LA NIÑEZ Y LA FAMILIA - PICHINCHA	2700000420001	DIRECCION PROVINCIAL DE SALUD DE GUAYAS	0700000000001	AREA DE SALUD NO 2 - FAYT BARTOLOME DE LAS CASAS	00000000001
COMANDO PROVINCIAL POLICIA ESMERALDAS	0600034200001	INSTITUTO DE LA NIÑEZ Y LA FAMILIA - PICHINCHA	2700000420001	HOSPITAL GENERAL ALBERTO PORTO	0700000000001	AREA DE SALUD NO 3 - LA TOA - VICENTINA	00000000001
COMANDO PROVINCIAL POLICIA ESMERALDAS	0600034200001	INSTITUTO DE LA NIÑEZ Y LA FAMILIA - PICHINCHA	2700000420001	HOSPITAL ESPECIALIZADO ALBERTO PORTO	0700000000001	AREA DE SALUD NO 4 - CHIMBALENA	00000000001
COMANDO PROVINCIAL POLICIA ESMERALDAS	0600034200001	INSTITUTO DE LA NIÑEZ Y LA FAMILIA - PICHINCHA	2700000420001	HOSPITAL ESPECIALIZADO ALBERTO PORTO	0700000000001	AREA DE SALUD NO 5 - LA LIBERTAD	00000000001
COMANDO PROVINCIAL POLICIA ESMERALDAS	0600034200001	INSTITUTO DE LA NIÑEZ Y LA FAMILIA - PICHINCHA	2700000420001	HOSPITAL ESPECIALIZADO ALBERTO PORTO	0700000000001	AREA DE SALUD NO 6 - EPLACACHA	00000000001
COMANDO PROVINCIAL POLICIA ESMERALDAS	0600034200001	INSTITUTO DE LA NIÑEZ Y LA FAMILIA - PICHINCHA	2700000420001	HOSPITAL ESPECIALIZADO ALBERTO PORTO	0700000000001	AREA DE SALUD NO 7 - COTACACHI	00000000001
COMANDO PROVINCIAL POLICIA ESMERALDAS	0600034200001	INSTITUTO DE LA NIÑEZ Y LA FAMILIA - PICHINCHA	2700000420001	HOSPITAL ESPECIALIZADO ALBERTO PORTO	0700000000001	AREA DE SALUD NO 8 - COMITE DEL PUEBLO	00000000001
COMANDO PROVINCIAL POLICIA ESMERALDAS	0600034200001	INSTITUTO DE LA NIÑEZ Y LA FAMILIA - PICHINCHA	2700000420001	HOSPITAL ESPECIALIZADO ALBERTO PORTO	0700000000001	AREA DE SALUD NO 9 - SAN CARLOS	00000000001
COMANDO PROVINCIAL POLICIA ESMERALDAS	0600034200001	INSTITUTO DE LA NIÑEZ Y LA FAMILIA - PICHINCHA	2700000420001	HOSPITAL ESPECIALIZADO ALBERTO PORTO	0700000000001	AREA DE SALUD NO 10 - CAYAMBE	00000000001
COMANDO PROVINCIAL POLICIA ESMERALDAS	0600034200001	INSTITUTO DE LA NIÑEZ Y LA FAMILIA - PICHINCHA	2700000420001	HOSPITAL ESPECIALIZADO ALBERTO PORTO	0700000000001	AREA DE SALUD NO 11 - TABACUNDO	00000000001
COMANDO PROVINCIAL POLICIA ESMERALDAS	0600034200001	INSTITUTO DE LA NIÑEZ Y LA FAMILIA - PICHINCHA	2700000420001	HOSPITAL ESPECIALIZADO ALBERTO PORTO	0700000000001	AREA DE SALUD NO 12 - YARUQUE	00000000001
COMANDO PROVINCIAL POLICIA ESMERALDAS	0600034200001	INSTITUTO DE LA NIÑEZ Y LA FAMILIA - PICHINCHA	2700000420001	HOSPITAL ESPECIALIZADO ALBERTO PORTO	0700000000001	AREA DE SALUD NO 13 - SANCHI	00000000001
COMANDO PROVINCIAL POLICIA ESMERALDAS	0600034200001	INSTITUTO DE LA NIÑEZ Y LA FAMILIA - PICHINCHA	2700000420001	HOSPITAL ESPECIALIZADO ALBERTO PORTO	0700000000001	AREA DE SALUD NO 14 - MACHOCHI	00000000001
COMANDO PROVINCIAL POLICIA ESMERALDAS	0600034200001	INSTITUTO DE LA NIÑEZ Y LA FAMILIA - PICHINCHA	2700000420001	HOSPITAL ESPECIALIZADO ALBERTO PORTO	0700000000001	AREA DE SALUD NO 15 - NAWALTO	00000000001
COMANDO PROVINCIAL POLICIA ESMERALDAS	0600034200001	INSTITUTO DE LA NIÑEZ Y LA FAMILIA - PICHINCHA	2700000420001	HOSPITAL ESPECIALIZADO ALBERTO PORTO	0700000000001	AREA DE SALUD NO 16 - GUANABO	00000000001
COMANDO PROVINCIAL POLICIA ESMERALDAS	0600034200001	INSTITUTO DE LA NIÑEZ Y LA FAMILIA - PICHINCHA	2700000420001	HOSPITAL ESPECIALIZADO ALBERTO PORTO	0700000000001	AREA DE SALUD NO 17 - CHILLOALLO	00000000001
COMANDO PROVINCIAL POLICIA ESMERALDAS	0600034200001	INSTITUTO DE LA NIÑEZ Y LA FAMILIA - PICHINCHA	2700000420001	HOSPITAL ESPECIALIZADO ALBERTO PORTO	0700000000001	AREA DE SALUD NO 18 - CALDERON	00000000001
COMANDO PROVINCIAL POLICIA ESMERALDAS	0600034200001	INSTITUTO DE LA NIÑEZ Y LA FAMILIA - PICHINCHA	2700000420001	HOSPITAL ESPECIALIZADO ALBERTO PORTO	0700000000001	AREA DE SALUD NO 19 - LA CONCORDIA	00000000001
COMANDO PROVINCIAL POLICIA ESMERALDAS	0600034200001	INSTITUTO DE LA NIÑEZ Y LA FAMILIA - PICHINCHA	2700000420001	HOSPITAL ESPECIALIZADO ALBERTO PORTO	0700000000001	AREA DE SALUD NO 20 - COMBOSTO	00000000001
COMANDO PROVINCIAL POLICIA ESMERALDAS	0600034200001	INSTITUTO DE LA NIÑEZ Y LA FAMILIA - PICHINCHA	2700000420001	HOSPITAL ESPECIALIZADO ALBERTO PORTO	0700000000001	DIRECCION PROVINCIAL DE SALUD DE TUNGURAHUA	00000000001
COMANDO PROVINCIAL POLICIA ESMERALDAS	0600034200001	INSTITUTO DE LA NIÑEZ Y LA FAMILIA - PICHINCHA	2700000420001	HOSPITAL ESPECIALIZADO ALBERTO PORTO	0700000000001	HOSPITAL PROVINCIAL GENERAL DONGUE DE AMBATO	00000000001
COMANDO PROVINCIAL POLICIA ESMERALDAS	0600034200001	INSTITUTO DE LA NIÑEZ Y LA FAMILIA - PICHINCHA	2700000420001	HOSPITAL ESPECIALIZADO ALBERTO PORTO	0700000000001	AREA NO 1 - AMBATO	00000000001
COMANDO PROVINCIAL POLICIA ESMERALDAS	0600034200001	INSTITUTO DE LA NIÑEZ Y LA FAMILIA - PICHINCHA	2700000420001	HOSPITAL ESPECIALIZADO ALBERTO PORTO	0700000000001	AREA NO 2 - AMBATO	00000000001
COMANDO PROVINCIAL POLICIA ESMERALDAS	0600034200001	INSTITUTO DE LA NIÑEZ Y LA FAMILIA - PICHINCHA	2700000420001	HOSPITAL ESPECIALIZADO ALBERTO PORTO	0700000000001	AREA NO 3 - AMBATO	00000000001
COMANDO PROVINCIAL POLICIA ESMERALDAS	0600034200001	INSTITUTO DE LA NIÑEZ Y LA FAMILIA - PICHINCHA	2700000420001	HOSPITAL ESPECIALIZADO ALBERTO PORTO	0700000000001	AREA NO 4 - BANCOS	00000000001
COMANDO PROVINCIAL POLICIA ESMERALDAS	0600034200001	INSTITUTO DE LA NIÑEZ Y LA FAMILIA - PICHINCHA	2700000420001	HOSPITAL ESPECIALIZADO ALBERTO PORTO	0700000000001	AREA NO 5 - PUEBLO - TRATATE	00000000001
COMANDO PROVINCIAL POLICIA ESMERALDAS	0600034200001	INSTITUTO DE LA NIÑEZ Y LA FAMILIA - PICHINCHA	2700000420001	HOSPITAL ESPECIALIZADO ALBERTO PORTO	0700000000001	AREA NO 6 - PILLATO	00000000001
COMANDO PROVINCIAL POLICIA ESMERALDAS	0600034200001	INSTITUTO DE LA NIÑEZ Y LA FAMILIA - PICHINCHA	2700000420001	HOSPITAL ESPECIALIZADO ALBERTO PORTO	0700000000001	AREA NO 7 - QUERO - CEVALLOS	00000000001
COMANDO PROVINCIAL POLICIA ESMERALDAS	0600034200001	INSTITUTO DE LA NIÑEZ Y LA FAMILIA - PICHINCHA	2700000420001	HOSPITAL ESPECIALIZADO ALBERTO PORTO	0700000000001	CENTRO MEDICO AGRICOLA DE LA TORRE	00000000001
COMANDO PROVINCIAL POLICIA ESMERALDAS	0600034200001	INSTITUTO DE LA NIÑEZ Y LA FAMILIA - PICHINCHA	2700000420001	HOSPITAL ESPECIALIZADO ALBERTO PORTO	0700000000001	CASA CLINICA GONZALEZ POSSE	00000000001
COMANDO PROVINCIAL POLICIA ESMERALDAS	0600034200001	INSTITUTO DE LA NIÑEZ Y LA FAMILIA - PICHINCHA	2700000420001	HOSPITAL ESPECIALIZADO ALBERTO PORTO	0700000000001	DIRECCION PROVINCIAL DE SALUD DE ZAMORA CHIMBO	00000000001
COMANDO PROVINCIAL POLICIA ESMERALDAS	0600034200001	INSTITUTO DE LA NIÑEZ Y LA FAMILIA - PICHINCHA	2700000420001	HOSPITAL ESPECIALIZADO ALBERTO PORTO	0700000000001	HOSPITAL GENERAL JUANES DORTCHER	00000000001
COMANDO PROVINCIAL POLICIA ESMERALDAS	0600034200001	INSTITUTO DE LA NIÑEZ Y LA FAMILIA - PICHINCHA	2700000420001	HOSPITAL ESPECIALIZADO ALBERTO PORTO	0700000000001	AREA NO 1 - ZAMORA	00000000001
COMANDO PROVINCIAL POLICIA ESMERALDAS	0600034200001	INSTITUTO DE LA NIÑEZ Y LA FAMILIA - PICHINCHA	2700000420001	HOSPITAL ESPECIALIZADO ALBERTO PORTO	0700000000001	AREA NO 2 - YANZATZA	00000000001
COMANDO PROVINCIAL POLICIA ESMERALDAS	0600034200001	INSTITUTO DE LA NIÑEZ Y LA FAMILIA - PICHINCHA	2700000420001	HOSPITAL ESPECIALIZADO ALBERTO PORTO	0700000000001	AREA NO 3 - ZUMBA	00000000001
COMANDO PROVINCIAL POLICIA ESMERALDAS	0600034200001	INSTITUTO DE LA NIÑEZ Y LA FAMILIA - PICHINCHA	2700000420001	HOSPITAL ESPECIALIZADO ALBERTO PORTO	0700000000001	DIRECCION PROVINCIAL DE SALUD DE GUAYAS	00000000001
COMANDO PROVINCIAL POLICIA ESMERALDAS	0600034200001	INSTITUTO DE LA NIÑEZ Y LA FAMILIA - PICHINCHA	2700000420001	HOSPITAL ESPECIALIZADO ALBERTO PORTO	0700000000001	HOSPITAL GENERAL OSMAR JANDAL	00000000001
COMANDO PROVINCIAL POLICIA ESMERALDAS	0600034200001	INSTITUTO DE LA NIÑEZ Y LA FAMILIA - PICHINCHA	2700000420001	HOSPITAL ESPECIALIZADO ALBERTO PORTO			



INSTITUCIONES	RUC	INSTITUCIONES	RUC	INSTITUCIONES	RUC	INSTITUCIONES	RUC
AREA DE SALUD EN TORIELLA INSTITUTO PROVINCIAL FRANCISCO DE ORELLANA	000000000001	BANCO NACIONAL DE FOMENTO SUCURSAL, BARBA	7002102021	DIRECCION GENERAL INVESTIGACION Y FOMENTO	00002320001	HOSPITAL TECNICO MALDONADO GRUBO	00009000001
AREA 2 - JOYA DE LOS RIOS	230000000001	BANCO NACIONAL DE FOMENTO SUCURSAL, OTAVALO	0002102021	UNIVERSIDAD PORKEAR	00000320001	HOSPITAL DE QUINAN	00000024001
AREA 3 - LORETO	000000000001	BANCO NACIONAL DE FOMENTO SUCURSAL, SUCUMBA	000000000001	UNIVERSIDAD ESTAL DE GUAYMA - GUAYMA	000000000001	HOSPITAL DE MARI	000000000001
DIRECCION PROVINCIAL DE SALUD SANTO DOMINGO DE LOS TACHAS	700000000001	BANCO NACIONAL DE FOMENTO SUCURSAL, ALAJUJA	000000000001	UNIVERSIDAD ESTAL DE AMAZONIA - VEA	000000000001	HOSPITAL DE MARI	000000000001
HOSPITAL GENERAL GUSTAVO DOMINGUEZ	000000000001	BANCO NACIONAL DE FOMENTO SUCURSAL, CHUNCHO	000000000001	UNIVERSIDAD ESTAL DE BOLIVAR - BVB	000000000001	HOSPITAL ESDE DE BARBA	000000000001
AREA DE SALUD EN P. SANTO DOMINGO	000000000001	BANCO NACIONAL DE FOMENTO SUCURSAL, AMATO	000000000001	UNIVERSIDAD ESTAL DE MLAGRO - VMH	000000000001	HOSPITAL ANUEL YGNACION ONTERRA VALDIVIA	000000000001
AREA 22 - LOS ROSALES	000000000001	BANCO NACIONAL DE FOMENTO SUCURSAL, CATACAY	000000000001	UNIVERSIDAD ESTAL DEL SUR DE MANABU - VMH	000000000001	HOSPITAL DE BARAHONA	000000000001
DIRECCION PROVINCIAL DE SALUD SANTA ELENA	000000000001	BANCO NACIONAL DE FOMENTO SUCURSAL, LAJUNTA	000000000001	UNIVERSIDAD ESTAL DE PASTAZA DE SANTA ELENA - VEA	000000000001	HOSPITAL DE PORTO VIEJO	000000000001
HOSPITAL GENERAL SANTA ELENA	000000000001	BANCO NACIONAL DE FOMENTO SUCURSAL, EL CAYON	000000000001	UNIVERSIDAD LACA ELIO ALFARO DE MANABU - VEA	000000000001	HOSPITAL DE CHICHE	000000000001
AREA 23 - SANTA ELENA	000000000001	BANCO NACIONAL DE FOMENTO SUCURSAL, LA MANA	000000000001	UNIVERSIDAD DE GUAYACUL - UB	000000000001	HOSPITAL DE MANTA	000000000001
AREA 24 - LA LIBERTAD	000000000001	BANCO NACIONAL DE FOMENTO SUCURSAL, CUYABENO	000000000001	UNIVERSIDAD NACIONAL DE CHIMBORAZO - UACH	000000000001	HOSPITAL DEL RUYO	000000000001
AREA 26 - SAINAS	000000000001	BANCO NACIONAL DE FOMENTO SUCURSAL, GUAYAS	000000000001	UNIVERSIDAD NACIONAL DE EL GUAYO - UEL	000000000001	HOSPITAL DE CARLOS ANDRADE MARIN	000000000001
AREA 28 - MANABARITO	000000000001	BANCO NACIONAL DE FOMENTO SUCURSAL, GUAYAS	000000000001	UNIVERSIDAD POLITECNICA ESTAL DEL CARACAS - UPEC	000000000001	HOSPITAL DE ARMBATO	000000000001
SERVICIO NACIONAL DE CONTROL DE ENFERMEDADES TRANSMISIDAS POR VECTORES ANTHROPOL - INEM	000000000001	BANCO NACIONAL DE FOMENTO SUCURSAL, GUAYAS	000000000001	UNIVERSIDAD TECNICA DE AMERICA - UTA	000000000001	HOSPITAL DE ANCON	000000000001
UNIDAD EJECUTORA DEL PROGRAMA DE MATERIEDAD PARA LA FAMILIA EN LA SIERRA - UELM DIA	000000000001	BANCO NACIONAL DE FOMENTO SUCURSAL, GUAYAS	000000000001	UNIDAD CENTRALIZADA DE PRESTACION DE SERVICIOS	000000000001	HOSPITAL SAN FRANCISCO DE QUITO	000000000001
INSTRUMENTO NACIONAL DE COORDINACION Y TRANSFERENCIA DE ORGANOS, TEJIDOS Y CELULAS - INOT	000000000001	BANCO NACIONAL DE FOMENTO SUCURSAL, GUAYAS	000000000001	CENTRO DE INVESTIGACION CIENTIFICA - CIE	000000000001	INSTITUTO DE SEGURIDAD SOCIAL DE LAS FUERZAS ARMADAS - ISSFA	000000000001
SERVICIO NACIONAL DE INVESTIGACION CONTINUA Y VIGILANCIA SANITARIA - ARCA SA	000000000001	BANCO NACIONAL DE FOMENTO SUCURSAL, GUAYAS	000000000001	CENTRO DE INVESTIGACION DE TRANSPORTES Y VEHICULOS - CITV	000000000001	FARMACIA FUERZAS ARMADAS - FARFA	000000000001
INSTRUMENTO NACIONAL DE POLITICA E INVESTIGACIONES - INSPI	000000000001	BANCO NACIONAL DE FOMENTO SUCURSAL, GUAYAS	000000000001	UNIVERSIDAD TECNICA DE COLOMBIA - UTC	000000000001	SERVICIO DE CANTON DE LA POLICIA NACIONAL	000000000001
MINISTERIO DE RELACIONES LABORALES - MRL	000000000001	BANCO NACIONAL DE FOMENTO SUCURSAL, GUAYAS	000000000001	UNIVERSIDAD TECNICA DE COLOMBIA - UTC	000000000001	INSTITUTO DE SEGURIDAD SOCIAL DE LA POLICIA NACIONAL - ISSPOL	000000000001
DIRECCION REGIONAL DE TRABAJO Y EMERGENCIAS	000000000001	BANCO NACIONAL DE FOMENTO SUCURSAL, GUAYAS	000000000001	UNIVERSIDAD TECNICA DE MARIUBU - UTM	000000000001	UNION NACIONAL DE DEFENSA DEL ARTESANO - UNDA	000000000001
DIRECCION REGIONAL DE TRABAJO Y EMERGENCIAS	000000000001	BANCO NACIONAL DE FOMENTO SUCURSAL, GUAYAS	000000000001	CENTRO DE INVESTIGACION DE LA TIERRA - CIT	000000000001	AUTORIDAD PORTUARIA DE EMERGENCIAS - APE	000000000001
DIRECCION REGIONAL DE TRABAJO Y EMERGENCIAS	000000000001	BANCO NACIONAL DE FOMENTO SUCURSAL, GUAYAS	000000000001	CENTRO DE INVESTIGACION DE LA TIERRA - CIT	000000000001	AUTORIDAD PORTUARIA DE GUAYACUL - APE	000000000001
DIRECCION REGIONAL DE TRABAJO Y EMERGENCIAS	000000000001	BANCO NACIONAL DE FOMENTO SUCURSAL, GUAYAS	000000000001	CENTRO DE INVESTIGACION DE LA TIERRA - CIT	000000000001	AUTORIDAD PORTUARIA DE MANABU - APM	000000000001
DIRECCION REGIONAL DE TRABAJO Y EMERGENCIAS	000000000001	BANCO NACIONAL DE FOMENTO SUCURSAL, GUAYAS	000000000001	CENTRO DE INVESTIGACION DE LA TIERRA - CIT	000000000001	AUTORIDAD PORTUARIA DE PUERTO BOLMAR	000000000001
DIRECCION REGIONAL DE TRABAJO Y EMERGENCIAS	000000000001	BANCO NACIONAL DE FOMENTO SUCURSAL, GUAYAS	000000000001	CENTRO DE INVESTIGACION DE LA TIERRA - CIT	000000000001	COMISION ESPECIAL INTERINSTITUCIONAL PROYECTO PUERTO DE TRANSFERENCIA INTERNACIONAL DE CARGA - COMISAT	000000000001
DIRECCION REGIONAL DE TRABAJO Y EMERGENCIAS	000000000001	BANCO NACIONAL DE FOMENTO SUCURSAL, GUAYAS	000000000001	CENTRO DE INVESTIGACION DE LA TIERRA - CIT	000000000001	CENTRO DE INVESTIGACION DE LA TIERRA - CIT	000000000001
DIRECCION REGIONAL DE TRABAJO Y EMERGENCIAS	000000000001	BANCO NACIONAL DE FOMENTO SUCURSAL, GUAYAS	000000000001	CENTRO DE INVESTIGACION DE LA TIERRA - CIT	000000000001	CENTRO DE INVESTIGACION DE LA TIERRA - CIT	000000000001
DIRECCION REGIONAL DE TRABAJO Y EMERGENCIAS	000000000001	BANCO NACIONAL DE FOMENTO SUCURSAL, GUAYAS	000000000001	CENTRO DE INVESTIGACION DE LA TIERRA - CIT	000000000001	CENTRO DE INVESTIGACION DE LA TIERRA - CIT	000000000001
DIRECCION REGIONAL DE TRABAJO Y EMERGENCIAS	000000000001	BANCO NACIONAL DE FOMENTO SUCURSAL, GUAYAS	000000000001	CENTRO DE INVESTIGACION DE LA TIERRA - CIT	000000000001	CENTRO DE INVESTIGACION DE LA TIERRA - CIT	000000000001
DIRECCION REGIONAL DE TRABAJO Y EMERGENCIAS	000000000001	BANCO NACIONAL DE FOMENTO SUCURSAL, GUAYAS	000000000001	CENTRO DE INVESTIGACION DE LA TIERRA - CIT	000000000001	CENTRO DE INVESTIGACION DE LA TIERRA - CIT	000000000001
DIRECCION REGIONAL DE TRABAJO Y EMERGENCIAS	000000000001	BANCO NACIONAL DE FOMENTO SUCURSAL, GUAYAS	000000000001	CENTRO DE INVESTIGACION DE LA TIERRA - CIT	000000000001	CENTRO DE INVESTIGACION DE LA TIERRA - CIT	000000000001
DIRECCION REGIONAL DE TRABAJO Y EMERGENCIAS	000000000001	BANCO NACIONAL DE FOMENTO SUCURSAL, GUAYAS	000000000001	CENTRO DE INVESTIGACION DE LA TIERRA - CIT	000000000001	CENTRO DE INVESTIGACION DE LA TIERRA - CIT	000000000001
DIRECCION REGIONAL DE TRABAJO Y EMERGENCIAS	000000000001	BANCO NACIONAL DE FOMENTO SUCURSAL, GUAYAS	000000000001	CENTRO DE INVESTIGACION DE LA TIERRA - CIT	000000000001	CENTRO DE INVESTIGACION DE LA TIERRA - CIT	000000000001
DIRECCION REGIONAL DE TRABAJO Y EMERGENCIAS	000000000001	BANCO NACIONAL DE FOMENTO SUCURSAL, GUAYAS	000000000001	CENTRO DE INVESTIGACION DE LA TIERRA - CIT	000000000001	CENTRO DE INVESTIGACION DE LA TIERRA - CIT	000000000001
DIRECCION REGIONAL DE TRABAJO Y EMERGENCIAS	000000000001	BANCO NACIONAL DE FOMENTO SUCURSAL, GUAYAS	000000000001	CENTRO DE INVESTIGACION DE LA TIERRA - CIT	000000000001	CENTRO DE INVESTIGACION DE LA TIERRA - CIT	000000000001
DIRECCION REGIONAL DE TRABAJO Y EMERGENCIAS	000000000001	BANCO NACIONAL DE FOMENTO SUCURSAL, GUAYAS	000000000001	CENTRO DE INVESTIGACION DE LA TIERRA - CIT	000000000001	CENTRO DE INVESTIGACION DE LA TIERRA - CIT	000000000001
DIRECCION REGIONAL DE TRABAJO Y EMERGENCIAS	000000000001	BANCO NACIONAL DE FOMENTO SUCURSAL, GUAYAS	000000000001	CENTRO DE INVESTIGACION DE LA TIERRA - CIT	000000000001	CENTRO DE INVESTIGACION DE LA TIERRA - CIT	000000000001
DIRECCION REGIONAL DE TRABAJO Y EMERGENCIAS	000000000001	BANCO NACIONAL DE FOMENTO SUCURSAL, GUAYAS	000000000001	CENTRO DE INVESTIGACION DE LA TIERRA - CIT	000000000001	CENTRO DE INVESTIGACION DE LA TIERRA - CIT	000000000001
DIRECCION REGIONAL DE TRABAJO Y EMERGENCIAS	000000000001	BANCO NACIONAL DE FOMENTO SUCURSAL, GUAYAS	000000000001	CENTRO DE INVESTIGACION DE LA TIERRA - CIT	000000000001	CENTRO DE INVESTIGACION DE LA TIERRA - CIT	000000000001
DIRECCION REGIONAL DE TRABAJO Y EMERGENCIAS	000000000001	BANCO NACIONAL DE FOMENTO SUCURSAL, GUAYAS	000000000001	CENTRO DE INVESTIGACION DE LA TIERRA - CIT	000000000001	CENTRO DE INVESTIGACION DE LA TIERRA - CIT	000000000001
DIRECCION REGIONAL DE TRABAJO Y EMERGENCIAS	000000000001	BANCO NACIONAL DE FOMENTO SUCURSAL, GUAYAS	000000000001	CENTRO DE INVESTIGACION DE LA TIERRA - CIT	000000000001	CENTRO DE INVESTIGACION DE LA TIERRA - CIT	000000000001
DIRECCION REGIONAL DE TRABAJO Y EMERGENCIAS	000000000001	BANCO NACIONAL DE FOMENTO SUCURSAL, GUAYAS	000000000001	CENTRO DE INVESTIGACION DE LA TIERRA - CIT	000000000001	CENTRO DE INVESTIGACION DE LA TIERRA - CIT	000000000001
DIRECCION REGIONAL DE TRABAJO Y EMERGENCIAS	000000000001	BANCO NACIONAL DE FOMENTO SUCURSAL, GUAYAS	000000000001	CENTRO DE INVESTIGACION DE LA TIERRA - CIT	000000000001	CENTRO DE INVESTIGACION DE LA TIERRA - CIT	000000000001
DIRECCION REGIONAL DE TRABAJO Y EMERGENCIAS	000000000001	BANCO NACIONAL DE FOMENTO SUCURSAL, GUAYAS	000000000001	CENTRO DE INVESTIGACION DE LA TIERRA - CIT	000000000001	CENTRO DE INVESTIGACION DE LA TIERRA - CIT	000000000001
DIRECCION REGIONAL DE TRABAJO Y EMERGENCIAS	000000000001	BANCO NACIONAL DE FOMENTO SUCURSAL, GUAYAS	000000000001	CENTRO DE INVESTIGACION DE LA TIERRA - CIT	000000000001	CENTRO DE INVESTIGACION DE LA TIERRA - CIT	000000000001
DIRECCION REGIONAL DE TRABAJO Y EMERGENCIAS	000000000001	BANCO NACIONAL DE FOMENTO SUCURSAL, GUAYAS	000000000001	CENTRO DE INVESTIGACION DE LA TIERRA - CIT	000000000001	CENTRO DE INVESTIGACION DE LA TIERRA - CIT	000000000001
DIRECCION REGIONAL DE TRABAJO Y EMERGENCIAS	000000000001	BANCO NACIONAL DE FOMENTO SUCURSAL, GUAYAS	000000000001	CENTRO DE INVESTIGACION DE LA TIERRA - CIT	000000000001	CENTRO DE INVESTIGACION DE LA TIERRA - CIT	000000000001
DIRECCION REGIONAL DE TRABAJO Y EMERGENCIAS	000000000001	BANCO NACIONAL DE FOMENTO SUCURSAL, GUAYAS	000000000001	CENTRO DE INVESTIGACION DE LA TIERRA - CIT	000000000001	CENTRO DE INVESTIGACION DE LA TIERRA - CIT	000000000001
DIRECCION REGIONAL DE TRABAJO Y EMERGENCIAS	000000000001	BANCO NACIONAL DE FOMENTO SUCURSAL, GUAYAS	000000000001	CENTRO DE INVESTIGACION DE LA TIERRA - CIT	000000000001	CENTRO DE INVESTIGACION DE LA TIERRA - CIT	000000000001
DIRECCION REGIONAL DE TRABAJO Y EMERGENCIAS	000000000001	BANCO NACIONAL DE FOMENTO SUCURSAL, GUAYAS	000000000001	CENTRO DE INVESTIGACION DE LA TIERRA - CIT	000000000001	CENTRO DE INVESTIGACION DE LA TIERRA - CIT	000000000001
DIRECCION REGIONAL DE TRABAJO Y EMERGENCIAS	000000000001	BANCO NACIONAL DE FOMENTO SUCURSAL, GUAYAS	000000000001	CENTRO DE INVESTIGACION DE LA TIERRA - CIT	000000000001	CENTRO DE INVESTIGACION DE LA TIERRA - CIT	000000000001
DIRECCION REGIONAL DE TRABAJO Y EMERGENCIAS	000000000001	BANCO NACIONAL DE FOMENTO SUCURSAL, GUAYAS	000000000001	CENTRO DE INVESTIGACION DE LA TIERRA - CIT	000000000001	CENTRO DE INVESTIGACION DE LA TIERRA - CIT	000000000001
DIRECCION REGIONAL DE TRABAJO Y EMERGENCIAS	000000000001	BANCO NACIONAL DE FOMENTO SUCURSAL, GUAYAS	000000000001	CENTRO DE INVESTIGACION DE LA TIERRA - CIT	000000000001	CENTRO DE INVESTIGACION DE LA TIERRA - CIT	000000000001
DIRECCION REGIONAL DE TRABAJO Y EMERGENCIAS	000000000001	BANCO NACIONAL DE FOMENTO SUCURSAL, GUAYAS	000000000001	CENTRO DE INVESTIGACION DE LA TIERRA - CIT	000000000001	CENTRO DE INVESTIGACION DE LA TIERRA - CIT	000000000001
DIRECCION REGIONAL DE TRABAJO Y EMERGENCIAS	000000000001	BANCO NACIONAL DE FOMENTO SUCURSAL, GUAYAS	000000000001	CENTRO DE INVESTIGACION DE LA TIERRA - CIT	000000000001	CENTRO DE INVESTIGACION DE LA TIERRA - CIT	000000000001
DIRECCION REGIONAL DE TRABAJO Y EMERGENCIAS	000000000001	BANCO NACIONAL DE FOMENTO SUCURSAL, GUAYAS	000000000001	CENTRO DE INVESTIGACION DE LA TIERRA - CIT	000000000001	CENTRO DE INVESTIGACION DE LA TIERRA - CIT	000000000001
DIRECCION REGIONAL DE TRABAJO Y EMERGENCIAS	000000000001	BANCO NACIONAL DE FOMENTO SUCURSAL, GUAYAS	000000000001	CENTRO DE INVESTIGACION DE LA TIERRA - CIT	000000000001	CENTRO DE INVESTIGACION DE LA TIERRA - CIT	000000000001
DIRECCION REGIONAL DE TRABAJO Y EMERGENCIAS	000000000001	BANCO NACIONAL DE FOMENTO SUCURSAL, GUAYAS	000000000001	CENTRO DE INVESTIGACION DE LA TIERRA - CIT	000000000001	CENTRO DE INVESTIGACION DE LA TIERRA - CIT	000000000001
DIRECCION REGIONAL DE TRABAJO Y EMERGENCIAS	000000000001	BANCO NACIONAL DE FOMENTO SUCURSAL, GUAYAS	000000000001	CENTRO DE INVESTIGACION DE LA TIERRA - CIT	000000000001	CENTRO DE INVESTIGACION DE LA TIERRA - CIT	000000000001
DIRECCION REGIONAL DE TRABAJO Y EMERGENCIAS	000000000001	BANCO NACIONAL DE FOMENTO SUCURSAL, GUAYAS	000000000001	CENTRO DE INVESTIGACION DE LA TIERRA - CIT	000000000001	CENTRO DE INVESTIGACION DE LA TIERRA - CIT	000000000001
DIRECCION REGIONAL DE TRABAJO Y EMERGENCIAS	000000000001	BANCO NACIONAL DE FOMENTO SUCURSAL, GUAYAS	000000000001	CENTRO DE INVESTIGACION DE LA TIERRA - CIT	000000000001	CENTRO DE INVESTIGACION DE LA TIERRA - CIT	000000000001
DIRECCION REGIONAL DE TRABAJO Y EMERGENCIAS	000000000001	BANCO NACIONAL DE FOMENTO SUCURSAL, GUAYAS	000000000001	CENTRO DE INVESTIGACION DE LA TIERRA - CIT	000000000001	CENTRO DE INVESTIGACION DE LA TIERRA - CIT	000000000001
DIRECCION REGIONAL DE TRABAJO Y EMERGENCIAS	000000000001	BANCO NACIONAL DE FOMENTO SUCURSAL, GUAYAS	000000000001	CENTRO DE INVESTIGACION DE LA TIERRA - CIT	000000000001	CENTRO DE INVESTIGACION DE LA TIERRA - CIT	000000000001
DIRECCION REGIONAL DE TRABAJO Y EMERGENCIAS	000000000001	BANCO NACIONAL DE FOMENTO SUCURSAL, GUAYAS	000000000001	CENTRO DE INVESTIGACION DE LA TIERRA - CIT	000000000001	CENTRO DE INVESTIGACION DE LA TIERRA - CIT	000000000001
DIRECCION REGIONAL DE TRABAJO Y EMERGENCIAS	000000000001	BANCO NACIONAL DE FOMENTO SUCURSAL, GUAYAS	000000000001	CENTRO DE INVESTIGACION DE LA TIERRA - CIT	000000000001	CENTRO DE INVESTIGACION DE LA TIERRA - CIT	000000000001
DIRECCION REGIONAL DE TRABAJO Y EMERGENCIAS	000000000001	BANCO NACIONAL DE FOMENTO SUCURSAL, GUAYAS	000000000001	CENTRO DE INVESTIGACION DE LA TIERRA - CIT	000000000001	CENTRO DE INVESTIGACION DE LA TIERRA - CIT	000000000001
DIRECCION REGIONAL DE TRABAJO Y EMERGENCIAS	000000000001	BANCO NACIONAL DE FOMENTO SUCURSAL, GUAYAS	000000000001	CENTRO DE INVESTIGACION DE LA TIERRA - CIT	000000000001	CENTRO DE INVESTIGACION DE LA TIERRA - CIT	000000000001
DIRECCION REGIONAL DE TRABAJO Y EMERGENCIAS	000000000001	BANCO NACIONAL DE FOMENTO SUCURSAL, GUAYAS	000000000001	CENTRO DE INVESTIGACION DE LA TIERRA - CIT	000000000001	CENTRO DE INVESTIGACION DE LA TIERRA - CIT	000000000001
DIRECCION REGIONAL DE TRABAJO Y EMERGENCIAS	000000000001	BANCO NACIONAL DE FOMENTO SUCURSAL, GUAYAS	000000000001	CENTRO DE INVESTIGACION DE LA TIERRA - CIT	000000000001	CENTRO DE INVESTIGACION DE LA TIERRA - CIT	000000000001
DIRECCION REGIONAL DE TRABAJO Y EMERGENCIAS	000000000001	BANCO NACIONAL DE FOMENTO SUCURSAL, GUAYAS	000000000001	CENTRO DE INVESTIGACION DE LA TIERRA - CIT	000000000001	CENTRO DE INVESTIGACION DE LA TIERRA - CIT	000000000001
DIRECCION REGIONAL DE TRABAJO Y EMERGENCIAS	000000000001	BANCO NACIONAL DE FOMENTO SUCURSAL, GUAYAS	000000000001	CENTRO DE INVESTIGACION DE LA TIERRA - CIT	000000000001	CENTRO DE INVESTIGACION DE LA TIERRA - CIT	000000000001
DIRECCION REGIONAL DE TRABAJO Y EMERGENCIAS	000000000001	BANCO NACIONAL DE FOMENTO SUCURSAL, GUAYAS	000000000001	CENTRO DE INVESTIGACION DE LA TIERRA - CIT	000000000001	CENTRO DE INVESTIGACION DE LA TIERRA - CIT	000000000001
DIRECCION REGIONAL DE TRABAJO Y EMERGENCIAS	000000000001	BANCO NACIONAL DE FOMENTO SUCURSAL, GUAYAS	000000000001	CENTRO DE INVESTIGACION DE LA TIERRA - CIT	000000000001	CENTRO DE INVESTIGACION DE LA TIERRA - CIT	000000000001
DIRECCION REGIONAL DE TRABAJO Y EMERGENCIAS	000000000001	BANCO NACIONAL DE FOMENTO SUCURSAL, GUAYAS	000000000001	CENTRO DE INVESTIGACION DE LA TIERRA - CIT	000000000001	CENTRO DE INVESTIGACION DE LA TIERRA - CIT	000000000001
DIRECCION REGIONAL DE TRABAJO Y EMERGENCIAS	000000000001	BANCO NACIONAL DE FOMENTO SUCURSAL, GUAYAS	000000000001	CENTRO DE INVESTIGACION DE LA TIERRA - CIT	000000000001	CENTRO DE INVESTIGACION DE LA TIERRA - CIT	000000000001
DIRECCION REGIONAL DE TRABAJO Y EMERGENCIAS	000000000001	BANCO NACIONAL DE FOMENTO SUCURSAL, GUAYAS	000000000001	CENTRO DE INVESTIGACION DE LA TIERRA - CIT	000000000001	CENTRO DE INVESTIGACION DE LA TIERRA - CIT	000000000001
DIRECCION REGIONAL DE TRABAJO Y EMERGENCIAS	000000000001	BANCO NACIONAL DE FOMENTO SUCURSAL, GUAYAS	000000000001	CENTRO DE INVESTIGACION DE LA TIERRA - CIT	000000000001	CENTRO DE INVESTIGACION DE LA TIERRA - CIT	000000000001
DIRECCION REGIONAL DE TRABAJO Y EMERGENCIAS	000000000001	BANCO NACIONAL DE FOMENTO SUCURSAL, GUAYAS	000000000001	CENTRO DE INVESTIGACION DE LA TIERRA - CIT	000000000001	CENTRO DE INVESTIGACION DE LA TIERRA - CIT	000000000001
DIRECCION REGIONAL DE TRABAJO Y EMERGENCIAS	000000000001	BANCO NACIONAL DE FOMENTO SUCURSAL, GUAYAS	000000000001	CENTRO DE INVESTIGACION DE LA TIERRA - CIT	000000000001	CENTRO DE INVESTIGACION DE LA TIERRA - CIT	000000000001
DIRECCION REGIONAL DE TRABAJO Y EMERGENCIAS	000000000001	BANCO NACIONAL DE FOMENTO SUCURSAL, GUAYAS	000000000001	CENTRO DE INVESTIGACION DE LA TIERRA - CIT	000000000001	CENTRO DE INVESTIGACION DE LA TIERRA - CIT	000000000001
DIRECCION REGIONAL DE TRABAJO Y EMERGENCIAS	000000000001	BANCO NACIONAL DE FOMENTO SUCURSAL, GUAYAS	000000000001	CENTRO DE INVESTIGACION DE LA TIERRA - CIT	000000000001	CENTRO DE INVESTIGACION DE LA TIERRA - CIT	000000000001
DIRECCION REGIONAL DE TRABAJO Y EMERGENCIAS	000000000001	BANCO NACIONAL DE FOMENTO SUCURSAL, GUAYAS	000000000001	CENTRO DE INVESTIGACION DE LA TIERRA - CIT	000000000001	CENTRO DE INVESTIGACION DE LA TIERRA - CIT	000000000001
DIRECCION REGIONAL DE TRABAJO Y EMERGENCIAS	000000000001	BANCO NACIONAL DE FOMENTO SUCURSAL, GUAYAS	000000000001	CENTRO DE INVESTIGACION DE LA TIERRA - CIT	000000000001	CENTRO DE INVESTIGACION DE LA TIERRA - CIT	000000000001
DIRECCION REGIONAL DE TRABAJO Y EMERGENCIAS	000000000001	BANCO NACIONAL DE FOMENTO SUCURSAL, GUAYAS	000000000001	CENTRO DE INVESTIGACION DE LA TIERRA - CIT	000000000001	CENTRO DE INVESTIGACION DE LA TIERRA - CIT	000000000001
DIRECCION REGIONAL DE TRABAJO Y EMERGENCIAS	000000000001	BANCO					

## BIBLIOGRAFÍA

- Catastro de Instituciones Públicas, (2012), Ministerio de Relaciones Laborales.
- Diccionario Jurídico Elemental, Guillermo Cabanellas.
- División Manzanal y Localidades Dispersas, (2010), INEC.
- Estructura Orgánica del Sector Público Ecuatoriano, (2013), Ministerio de Relaciones Laborales.
- División Político Administrativa, (2012), INEC.
- Instructivo Investigación predial para catastro, SIGTIERRAS.
- Manual de Reconocimiento Predial, Instituto Geográfico Agustín Codazzi
- Manual para el llenado de la Ficha Predial Urbana, (2011), Dirección Metropolitana de Catastro – Distrito Metropolitano de Quito
- Modelos de Valoración Inmobiliaria, Instituto de Estudios Fiscales, Madrid - España
- Ordenanza Metropolitana No. 0172, Distrito Metropolitano de Quito
- Ordenanza de Zonificación No. 0031, Ordenanza que contiene el Plan de Uso y Ocupación del Suelo - PUOS, Consejo Metropolitano de Quito

**Sitio Web:**

[www.inmobiliar.gob.ec](http://www.inmobiliar.gob.ec)

**Oficina Matriz, Quito:**

Av. Amazonas N22-94 y Gral. Ignacio de Veintimilla, Ed. Salazar - PBX (02) 3958700

**Coordinación Zonal Litoral – Oeste, Guayaquil:**

Av. Francisco de Orellana y Justino Cornejo, Ed. Gobierno Zonal, piso 5 - PBX (04) 2068500

**Coordinación Zonal Centro – Sur, Cuenca:**

Av. México y Av. De las Américas. Ed. ex-CREA - PBX (07) 2816053

*Documento Elaborado por:*

Dirección Nacional de Geoinformación de Bienes Inmuebles

*Documento Aprobado por:*

Subdirección Técnica de Catastro de Bienes Inmuebles

ABRIL 2014

REVISADO POR:

Arq. Jeanneth Almachi  
Analista de Catastro de Bienes I

Arq. Diego Andrade  
Analista de Geoinformación de BI III

Arq. Nathalie Armijos  
Analista de Geoinformación de BI II

Ing. Gabriela Bedón  
Analista de Geoinformación de BI II

Arq. Josué Bustos  
Analista de Geoinformación de BI II

Arq. Cristian Dávila  
Analista de Valoración de BI III

Tnlgo. Fernando del Pozo  
Asistente Técnico de Geoinformación de BI

Arq. Santiago Echeverría  
Analista de Geoinformación de BI I

Arq. Mirian Guerrero  
Analista de Catastro de Bienes I

Arq. Walter Lescano  
Analista de Geoinformación de BI I

Arq. Darwin Lugmaña  
Analista de Catastro de Bienes I

Top. Andrés Obando  
Topógrafo

Top. Santiago Maldonado  
Topógrafo

  
Ing. Santiago Delgado  
Director de Catastro

  
Arq. Ricardo Narváez  
Subdirector Técnico Inmobiliario



Servicio de  
Gestión Inmobiliaria  
del Sector Público

## SERVICIO DE GESTIÓN INMOBILIARIA DEL SECTOR PÚBLICO – INMOBILIAR

DIRECCIÓN NACIONAL DE GEOINFORMACIÓN DE  
BIENES INMUEBLES

### INSTRUCTIVO PARA REGISTRO DE DATOS EN LA “FICHA PREDIAL PARA RELEVAMIENTO DE INFORMACIÓN EN CAMPO”

ABRIL 2014


SERVICIO  
DE GESTIÓN INMOBILIARIA  
DEL SECTOR PÚBLICO  
DIRECCIÓN DE CATASTRO DE BIENES

Versión 2.0