

REGISTRO OFICIAL[®]

ÓRGANO DE LA REPÚBLICA DEL ECUADOR



GOBIERNO PARROQUIAL

CHUQUIRIBAMBA

**GOBIERNO AUTÓNOMO
DESCENTRALIZADO
PARROQUIAL RURAL DE
CHUQUIRIBAMBA**

**RESOLUCIÓN
Nº 010-GADPRCH-2020**

**PLAN DE DESARROLLO Y
ORDENAMIENTO TERRITORIAL
2019 - 2023**

**GOBIERNO PARROQUIAL RURAL DE CHUQUIRIBAMBA**

ACUERDO MINISTERIAL N.º -0084 Registro Oficial 193 del 27-10-2000

Ruc: 1160029140001

Chuquiribamba-Loja-Ecuador

RESOLUCIÓN N° 010-GADPRCH-2020**CONSIDERANDO:**

Que, el numeral 1 del Art. 267 de la Constitución de la República del Ecuador, faculta a los gobiernos parroquiales rurales entre las competencias exclusivas, sin perjuicio de las adicionales que determine la ley, está la de planificar el desarrollo parroquial y su correspondiente ordenamiento territorial, en coordinación con el gobierno cantonal y provincial.

Que el Art. 279 de la Constitución de la República del Ecuador, establece que el sistema nacional descentralizado de planificación participativa es quien organiza la planificación para el desarrollo, cuyo Consejo Nacional de Planificación dicta los lineamientos y las políticas del sistema.

Que el Art. 280 de la Constitución de la República del Ecuador, establece que el Plan Nacional de Desarrollo es el instrumento al que se sujetarán las políticas, programas y proyectos públicos; la programación y ejecución del presupuesto del Estado; y la inversión y la asignación de los recursos públicos; y coordinar las competencias exclusivas entre el Estado central y los gobiernos autónomos descentralizados. Su observancia será de carácter obligatorio para el sector público e indicativo para los demás sectores.

Que, el Código de Planificación y finanzas Públicas en su Art. 43 manifiesta: "Los planes de ordenamiento territorial son los instrumentos de la planificación del desarrollo que tienen por objeto el ordenar, compatibilizar y armonizar las decisiones estratégicas de desarrollo respecto de los asentamientos humanos, las actividades económico-productivas y el manejo de los recursos naturales en función de las cualidades territoriales, a través de la definición de lineamientos para la materialización del modelo territorial de largo plazo, establecido por el nivel de gobierno respectivo. Los planes de ordenamiento territorial deberán articular las políticas de desarrollo y las directrices de ordenamiento del territorio, en el marco de las competencias propias de cada nivel de gobierno y velarán por el cumplimiento de la función social y ambiental de la propiedad. Los gobiernos parroquiales rurales podrán formular un solo plan de desarrollo y ordenamiento territorial. Los planes de ordenamiento territorial regionales, provinciales y parroquiales se articularán entre sí, debiendo observar, de manera obligatoria, lo dispuesto en los planes de ordenamiento territorial cantonal y/o distrital

respecto de la asignación y regulación del uso y ocupación del suelo. La actualización de los instrumentos de ordenamiento territorial deberá mantener completa coherencia con los instrumentos de planificación del desarrollo vigentes en cada nivel de gobierno.”

Que, el COPYFP en su Art. 44, dispone: “Sin perjuicio de lo previsto en la Ley y las disposiciones del Consejo Nacional de Competencias, los planes de ordenamiento territorial de los gobiernos autónomos descentralizados observarán los siguientes criterios: “(...) c) Las definiciones relativas al territorio parroquial rural, formuladas por las juntas parroquiales rurales, se coordinarán con los modelos territoriales provinciales, cantonales y/o distritales.”

Que, el mismo cuerpo legal señala en su Art. 47: “Aprobación. – Para la aprobación de los planes de desarrollo y de ordenamiento territorial se contará con el voto favorable de la mayoría absoluta de los miembros del órgano legislativo de cada gobierno autónomo descentralizado. De no alcanzar esta votación, en una nueva sesión se aprobará con el voto de la mayoría simple de los miembros presentes.

Que, el COPYFP, en el Art. 48 establece que los planes de desarrollo y de ordenamiento territorial entrarán en vigor a partir de su expedición mediante el acto normativo correspondiente. Es obligación de cada gobierno autónomo descentralizado publicar y difundir sus respectivos planes de desarrollo y de ordenamiento territorial, así como actualizarlos al inicio de cada gestión.”

Que, el literal d) del Art. 64 del Código Orgánico de Organización Territorial Autonomía y Descentralización prevé elaborar el plan parroquial rural de desarrollo; el de ordenamiento territorial y políticas públicas; ejecutar las acciones de ámbito parroquial que se deriven de sus competencias, de manera coordinada con la planificación cantonal y provincial; y, realizar en forma permanente, el seguimiento y rendición de cuentas sobre el cumplimiento de las metas establecidas.

Qué, el literal a) del Art. 65 del Código Orgánico de Organización Territorial Autonomía y Descentralización, faculta a la Junta Parroquial a Planificar junto con otras instituciones del sector público y sectores de la sociedad el desarrollo parroquial y su correspondiente ordenamiento territorial, en concordancia con el gobierno cantonal y provincial en el marco de la interculturalidad y plurinacionalidad y el respeto a la diversidad;

Que, el Art. 67 del mismo cuerpo legal establece entre las atribuciones de la junta parroquial rural las siguientes: “a) Expedir acuerdos, resoluciones y normativa reglamentaria en las materias de competencia del gobierno autónomo descentralizado parroquial rural conforme este Código; b) Aprobar el plan parroquial de desarrollo y el de ordenamiento territorial formulados participativamente con la acción del consejo parroquial de planificación y las instancias de participación, así como evaluar la ejecución; c) Aprobar u observar el presupuesto del gobierno autónomo descentralizado parroquial rural, que deberá guardar concordancia con el plan parroquial de desarrollo y con el de ordenamiento territorial; así como garantizar una participación ciudadana en la que estén representados los intereses colectivos de la parroquia rural en el marco de la Constitución y la ley. De igual forma, aprobará u observará la liquidación presupuestaria del año inmediato anterior, con las respectivas reformas. (...)”

Que, el COOTAD en su Art. 68, determina las atribuciones de los integrantes de la junta parroquial rural entre las que se encuentran las de: “a) Intervenir con voz y voto en las sesiones y deliberaciones de la junta parroquial rural; b) La presentación de proyectos de acuerdos y resoluciones, en el ámbito de competencia del gobierno autónomo descentralizado parroquial rural; c) La intervención en la asamblea parroquial y en las comisiones, delegaciones y representaciones que designe la junta parroquial rural, y en todas las instancias. (...)”

Que, el literal d) del Art. 70 Permite al presidente de la Junta Parroquial presentar proyectos, acuerdos y resoluciones y normativa reglamentaria de acuerdo con las materias de competencia del gobierno autónomo descentralizado Parroquial Rural de Chuquiribamba.

Que, el literal e) del Art. 70 faculta al presidente de la Junta Parroquial dirigir el plan de desarrollo parroquial y el de ordenamiento territorial.

Que, de acuerdo a lo que determina el Art. Art. 323, ibidem, la aprobación de acuerdos y resoluciones en el caso de las juntas parroquiales se requerirá de dos sesiones para la aprobación del Plan de Desarrollo y ordenamiento Territorial.

Que, al ser la Junta Parroquial un nivel de gobierno, debe contar con un plan de desarrollo y el de ordenamiento territorial de acuerdo a los requerimientos que las leyes ordenen, el mismo que aporte al desarrollo rural.

Que, la Junta Parroquial Rural de Chuquiribamba, en uso de sus facultades y atribuciones que la Ley le confiere la Ley.

RESUELVE:

Art.1.- **APROBAR.** - El plan de Desarrollo y Ordenamiento Territorial de la Parroquia Chuquiribamba (PDOT), conforme a lo previsto en el 1 del Art. 267 de la Constitución de la República del Ecuador y el literal d) del Art. 64 del Código Orgánico de Organización Territorial Autonomía y Descentralización.

COMUNÍQUESE, dado en la parroquia de Chuquiribamba a los 03 días del mes de diciembre del 2020.

Para constancia firman la presente acta.



HECTOR
GONZALO GUAYA
PAUTA

Dr. Héctor Guaya Pauta

PRESIDENTE DEL GAD PQR CHUQUIRIBAMBA



Abg. Ángel Ramon Burí
VICEPRESIDENTE GAD PQRCH

Sr. José Monfilio Díaz Ogoño
VOCAL GAD PQRCH

Sr. Segundo Aurelio Loarte Caraguay
VOCAL GAD PQRCH

Lic. Marco Gustavo Pauta Burí
VOCAL GAD PQRCH

EL CONSEJO DE PLANIFICACIÓN DEL GOBIERNO PARROQUIAL RURAL DE CHUQUIRIBAMBA

CONSIDERANDO:

Que, los artículos 61, 95 y 102 de la Constitución de la República consagran el derecho a la participación en los asuntos de interés público, para lo cual las ciudadanas y ciudadanos, incluidos aquellos domiciliados en el exterior, en forma individual y colectiva, participarán de manera protagónica en la toma de decisiones, planificación y gestión de los asuntos públicos, en el control popular de las instituciones del Estado, la sociedad, y de sus representantes, en un proceso permanente de construcción del poder ciudadano.

Que, el Art. 64 de la Ley de Participación Ciudadana y Control Social, establece que en todos los niveles de gobierno existirán instancias de participación con la finalidad de: elaborar planes y políticas locales y sectoriales entre los gobiernos y la ciudadanía, mejorar la calidad de la inversión pública y definir agendas de desarrollo, elaborar presupuestos participativos de los gobiernos autónomos descentralizados, fortalecer la democracia con mecanismos permanentes de transparencia, rendición de cuentas y control social y promover la formación ciudadana e impulsar procesos de comunicación.

Que, la Constitución de la República en su Art. 279 inciso segundo, determina que los consejos de planificación en los gobiernos autónomos descentralizados estarán presididos por sus máximos representantes e integrados de acuerdo con la ley.

Que el Art. 28, del Código Orgánico de Planificación y Finanzas Públicas, establece que en el caso de los Gobiernos Parroquiales Rurales el Consejo de Planificación estará integrado por: El Presidente del Gobierno Parroquial, un representante de los vocales, un técnico Ad honorem o servidor designado por el Presidente; y, tres representantes de las instancias de participación.

Que, el Art. 29 numeral 1, del mismo cuerpo legal, instituye entre las funciones del Consejo de Planificación la de participar en el proceso de formulación de sus planes y emitir resolución favorable sobre las prioridades estratégicas de desarrollo, como requisito indispensable para su aprobación ante el órgano legislativo correspondiente, esto en concordancia con lo establecido en el Art. 300 del Código Orgánico de Organización Territorial Autonomía y Descentralización.

Que literal e) del Art. 67 del COOTAD establece como atribución de la junta parroquial en su literal b) “Aprobar el plan parroquial de desarrollo y el de ordenamiento territorial formulados

participativamente con la acción del Consejo Parroquial de Planificación y las instancias de participación ciudadana, así como evaluar la ejecución de los mismos".


En tal virtud el Consejo Parroquial de Planificación resuelve en único artículo lo siguiente:

RESUELVE:

Artículo 1.- Validar el Plan de Desarrollo y de Ordenamiento Territorial de la parroquia rural de Chuquiribamba, por cuanto se ha cumplido el principio de la participación ciudadana y observando los procedimientos administrativos correspondientes.


Art. 4.- De la ejecución, publicación en el Portal Institucional y seguimiento de la presente Resolución encárguese a Secretaria Tesorera de la institución.

1.-Presidente: Dr. Hector Guaya Pauta




HECTOR
GONZALO GUAYA
PAUTA

2.- Vocal delegado de la junta: Lic. Marco Gustavo Pauta Buri




3.-Técnico ad honor: Abg. Romel Favian Aguiñaca



Delegados por las instancias de Participación Ciudadana:

Srta. Daissy Ismenia Caraguay Buri



Sr. Elias Daniel Yaure Yauri



Sr. Victor Valle



Art. 5.- La presente Resolución entrará en vigencia a partir de la fecha de suscripción.

Dado en la Sala de sesiones de la Junta Parroquial Rural de Chuquiribamba el 30 de noviembre del 2020.-



ACTA DE RESOLUCIÓN FAVORABLE**DE VALIDACIÓN DEL PLAN DE DESARROLLO Y ORDENAMIENTO TERRITORIAL DE LA PARROQUIA CHUQUIRIBAMBA DEL CANTÓN LOJA 2019 – 2023.**

ACTA No: 005-11-2020-GADPCH
SESION: EXTRA-ORDINARIA
FECHA: 30 de noviembre del 2020
HORA: 09H00

En las instalaciones del Gobierno Parroquial de Chuquiribamba, siendo las 09H00 del día LUNES 30 de noviembre del 2020 de conformidad con lo que establece el artículo 319 del COOTAD, previa convocatoria se reúne en SESIÓN EXTRA ORDINARIA en las oficinas del Gobierno Parroquial, a tratarse el siguiente ORDEN DEL DIA:

1. Constatación del Quorum.
2. Apertura de la sesión por el Sr. presidente del GADPQR Chuquiribamba.
3. Socialización y Aprobación favorable del Consejo de Planificación para la validación favorable del PLAN DE DESARROLLO Y ORDENAMIENTO TERRITORIAL DE LA PARROQUIA CHUQUIRIBAMBA DEL CANTÓN LOJA 2019 – 2023
4. Aprobación del acta-Resolución de conformidad
5. Clausura de la Sesión.

DESARROLLO DE LA SESION**1. Constatación del Quorum.**

El señor Presidente del Consejo de Planificación Parroquial, dispone a la Secretaria-Tesorera, se proceda a constatar el quórum reglamentario; manifestando que cuenta con el quorum reglamentario, con la presencia de los cinco funcionarios que conforman el Consejo de Planificación del GADPQCH, Dr. Héctor Gonzalo Guaya presidente, Lic. Marco Gustavo Pauta vocal del GAD Parroquial, Abg. Romel Favian Aguinsaca Técnico *Ad honorem*, Srta. Daissy Ismenia Caraguay Buri, Sr. Elías Daniel Yaure Yauri, Sr. Víctor Vilberto Valle Medina, delegados por las instancias de participación ciudadana.

2. Apertura de la sesión por el Sr. Presidente del GADPR de Chuquiribamba

El señor Presidente saluda y da la bienvenida a cada uno de los integrantes del Consejo de Planificación Local, así mismo

agradece por su presencia, e informando que en esta sesión se estará analizando el PDOT el cual nos servirá para beneficio de nuestra parroquia; declarando instalada la sesión.

De inmediato se procede a dar lectura al siguiente orden del día: Socialización y Aprobación de la actualización del Plan de Desarrollo y Ordenamiento Territorial de la Parroquia Rural de Chuquiribamba del Cantón Loja.

3. Socialización y Aprobación de la actualización del Plan de Desarrollo y Ordenamiento Territorial de la Parroquia Rural de Chuquiribamba.

Se da inicio con el análisis de documento del PDOT parroquial, el consultor y las personas encargado del proceso del PDOT, expone el documento elaborado de acuerdo a lo siguiente:

DIFUSIÓN DE LAS METAS Y PROYECTOS DEL PLAN DE DESARROLLO Y ORDENAMIENTO TERRITORIAL DE LA PARROQUIA CHUQUIRIBAMBA.

Seguidamente el consultor procede a exponer el modelo de gestión que articula los programas y proyectos a ejecutarse en el período 2019-2023.

La propuesta presentada, por el equipo consultor cumple con los productos requeridos conforme los términos de referencia, y que, a su vez, se encuentran actualizados conforme la actualidad de la Parroquia Chuquiribamba.

Luego de la exposición interviene el Sr. Presidente Héctor Gonzalo Guaya Pauta y pone en consideración la propuesta de la actualización del Plan de Desarrollo y Ordenamiento Territorial de la Parroquia Chuquiribamba PDOT, acto seguido, se emite por unidad de todos los miembros del consejo de planificación participativa del PDOT, la **RESOLUCIÓN FAVORABLE DE LA ACTUALIZACIÓN DEL PDYOT DE LA PARROQUIA CHUQUIRIBAMBA 2019-2023**, considerando la base legal: Art. 61, 95 y 102 de la Constitución de la República, Art. 64 de la Ley de Participación Ciudadana y Control Social, Art. 279 inciso segundo, Art. 28, del Código Orgánico de Planificación y Finanzas Públicas, Art. 29 numeral 1 en concordancia con lo establecido en el Art. 300 del Código Orgánico de Organización Territorial Autonomía y Descentralización.

Que, el Art. 67 del COOTAD establece como atribuciones literal b) Aprobar el plan parroquial de desarrollo y el de ordenamiento territorial formulados participativamente con la acción del consejo parroquial de planificación y las instancias de participación, así como evaluar la ejecución;

Que, la Junta Parroquial Rural de Chuquiribamba, en uso de sus facultades y atribuciones que la Ley le confiere la Ley.

RESUELVE:

Art.1.- **APROBAR.** - El plan de Desarrollo y Ordenamiento Territorial de la Parroquia Chuquiribamba (PDOT), conforme a lo previsto en el 1 del Art. 267 de la Constitución de la República del Ecuador y el literal d) del Art. 64 del Código Orgánico de Organización Territorial Autonomía y Descentralización.

COMUNÍQUESE, dado en la parroquia de Chuquiribamba a los 03 días del mes de diciembre del 2020.

Para constancia firman la presente acta.



HECTOR
GONZALO GUAYA
PAUTA

Dr. Héctor Guaya Pauta

PRESIDENTE DEL GAD PQR CHUQUIRIBAMBA


Abg. Ángel Ramon Burí
VICEPRESIDENTE GAD PQRCH
Sr. José Monfilio Díaz Ogoño
VOCAL GAD PQRCH
Sr. Segundo Aurelio Loarte Caraguay
VOCAL GAD PQRCH
Lic. Marco Gustavo Pauta Burí
VOCAL GAD PQRCH



**PLAN DE DESARROLLO Y ORDENAMIENTO TERRITORIAL
DE LA PARROQUIA CHUQUIRIBAMBA
2019-2023**





Plan de Desarrollo y Ordenamiento Territorial de la Parroquia Chuquiribamba

DIGNIDADES

Dr. Héctor Gonzalo Guaya Pauta
Presidente del GAD Parroquial de Chuquiribamba

Abg. Ángel Ramón Buri Guaya
Vicepresidente del GAD Parroquial de Chuquiribamba

Sr. José Monfilio Díaz Ogoño
Vocal

Sr. Segundo Aurelio Loarte Caraguay
Vocal

Lic. Marco Gustavo Pauta Buri
Vocal

Ing. Yesenia Veronica Padilla Sanmartin
Secretaria del GAD Parroquial de Chuquiribamba



MIEMBROS DEL CONSEJO DE PLANIFICACIÓN

Presidente: Dr. Héctor Gonzalo Guaya Pauta

Delegado de la junta parroquial: Lic. Marco Gustavo Pauta Buri

Técnico Ad-Honorem: Abg. Romel Favian Aguinsaca Gualsaqui

Delegado de la ciudadanía: Srta. Daissy Ismenia Caraguay Buri

Delegado de la ciudadanía: Sr. Elias Daniel Yaure Yauri

Delegado de la ciudadanía: Sr. Victor Vilberto Valle Medina

CONTENIDOS

CAPÍTULO I
GENERALIDADES DE LA PARROQUIA
CARACTERIZACIÓN DE LA PARROQUIA
ANÁLISIS DEL PDOT VIGENTE DE LA PARROQUIA CHUQUIRIBAMBA
Evaluación del PDOT 2014-2019 de la parroquia de Chuquiribamba
Seguimiento y evaluación del PDOT 2014 – 2019
Seguimiento a la implementación de los programas y proyectos
Semaforización de avance físico de programas/proyectos.
Conclusiones
Recomendaciones
Plan de acción
Mapeo de actores
Diagnóstico Financiero
CAPÍTULO II
DIAGNOSTICO TERRITORIAL
DIAGNOSTICO POR COMPONENTES
COMPONENTE BIOFISICO
Geología y relieve
Agua (cuencas y microcuencas hidrográficas)
Factores climáticos
Suelo y cobertura
Ecosistemas, servicios ambientales y conservación
Recursos no renovables existentes de valor económico, energético y ambiental:
Amenazas, vulnerabilidad y riesgos
Síntesis del componente, problemas y potencialidades
COMPONENTE SOCIAL CULTURAL
Análisis demográfico
Migración
Pobreza
Educación
Salud

Cultura	
Acceso y uso de Espacio Público	
Seguridad Ciudadana.....	
Organización Social	
Síntesis de potencialidades y problemas	
COMPONENTE ECONÓMICO PRODUCTIVO	
Dinámica productiva y actividades económicas	
Trabajo y empleo.....	
Principales productos del Territorio.....	
Infraestructura para el fomento productivo	
Amenazas a la infraestructura y áreas productivas	
Síntesis del componente, problemas y potencialidades	
COMPONENTE DE ASENTAMIENTOS HUMANOS Y CONECTIVIDAD	
Vivienda y servicios	
Conectividad.....	
Equipamiento e infraestructura	
Riesgos en asentamientos humanos	
Potencia instalada y tipo de generación de energía	
Movilidad y Transporte	
Síntesis de problemas y potencialidades	
COMPONENTE POLÍTICO INSTITUCIONAL	
Instrumentos de planificación y ordenamiento territorial vigentes o existentes en el GAD.....	
Estructura Administrativa.....	
Articulación multinivel del PDOT.....	
Relacionamiento de competencias con otros niveles de gobierno.	
Síntesis del componente político institucional.....	
DIAGNOSTICO ESTRATÉGICO	
Síntesis de problemas y potencialidades	
CAPÍTULO III	
PROPUESTA	
Relacionamiento de diagnóstico estratégico con propuesta de desarrollo	
Visión territorial.....	
Análisis de las visiones territoriales cantonal	

Objetivos estratégicos de desarrollo	
Políticas y estrategias	
Proyectos, metas e indicadores	
Modelo Territorial Deseado	
CAPÍTULO IV	
MODELO DE GESTIÓN	
Articulación y coordinación para la implementación del PDOT	
Reducción progresiva de los factores de riesgo o su mitigación	
Seguimiento y evaluación del PDOT	
Promoción y difusión del PDOT	
Bibliografía	

ÍNDICE DE TABLAS

Tabla 1: Caracterización general de la parroquia Chuquiribamba	
Tabla 2: Análisis del PD y OT vigente 2014-2019 del GAD.P de Chuquiribamba	
Tabla 3: Mapeo de actores de la parroquia Chuquiribamba	
Tabla 4: Formaciones geológicas de la parroquia Chuquiribamba	
Tabla 5: Niveles de movimientos en masa en la parroquia	
Tabla 6: Tipos de Relieve en el territorio de la parroquia	
Tabla 7: Microcuencas en la parroquia Chuquiribamba	
Tabla 8: Clases agrologicas del suelo en Chuquiribamba	
Tabla 9: Uso y cobertura de suelo en la parroquia	
Tabla 10: Ecosistemas presentes en la parroquia Chuquiribamba	
Tabla 11: Servicios ambientales que brindan los ecosistemas	
Tabla 12: Concesiones mineras existentes en la parroquia Chuquiribamba	
Tabla 13: Amenazas de inundaciones en la parroquia	
Tabla 14: Síntesis del componente biofísico	
Tabla 15: Crecimiento poblacional de Chuquiribamba	
Tabla 16: Distribución de la población por grupos de edad	
Tabla 17: Distribución de la población por auto identificación, cultura y etnia	
Tabla 18: Flujos migratorio de la parroquia	
Tabla 19: Pobreza y desigualdad en Chuquiribamba	
Tabla 20: Indicadores de educación en Chuquiribamba	
Tabla 21: Instituciones educativas de Chuquiribamba	
Tabla 22: Servicios de salud ofertados por Centro de Salud Tipo A	
Tabla 23: Discapacidad por tipo en Chuquiribamba	
Tabla 24: Casos de contagios por Covid – 19	
Tabla 25: Espacios públicos de Chuquiribamba	
Tabla 26: Servicios de seguridad, UPC tipo B	

Tabla 27: Tejido organizativo de la parroquia	
Tabla 28: Síntesis de problemas y potencialidades social culturales.....	
Tabla 29: PEA y sectores de la economía de las parroquias rurales del cantón Loja.	
Tabla 30: VAB del Cantón Loja, respecto de su participación en la provincia (miles de dólares).	
Tabla 31: Rama de actividad de Chuquiribamba desagregada por género.	
Tabla 32: Grupos de Ocupación de la Parroquia Chuquiribamba.....	
Tabla 33: Categoría de Ocupación de la Población de Chuquiribamba.....	
Tabla 34: Indicadores de pobreza por consumo y coeficiente de Gini.	
Tabla 35: Corresponsales financieros en la parroquia	
Tabla 36: Organizaciones sociales para la administración de los sistemas de riego.	
Tabla 37: Características de los Sistemas de riego en la parroquia Chuquiribamba.....	
Tabla 38: Maquinaria que se utiliza para fomento productivo en la parroquia.	
Tabla 39: Matriz síntesis de problemas y potencialidades Económico - productivo.	
Tabla 40: Poblados de Chuquiribamba.....	
Tabla 41: Número de cuartos por tipo de vivienda en Chuquiribamba.	
Tabla 42: Viviendas con acceso a servicios básicos en Chuquiribamba, cantón y provincia de Loja.	
Tabla 43: Servicios básicos de Chuquiribamba, por poblado.	
Tabla 44: Conectividad en Chuquiribamba.	
Tabla 45: Equipamiento de Chuquiribamba, desagregado por poblado.	
Tabla 46: Desastres y Emergencias ocurridas en Chuquiribamba, periodo 2012 - 2020	
Tabla 47: Análisis de elementos esenciales ante riesgos.	
Tabla 48: Vialidad de Chuquiribamba.....	
Tabla 49: Vías de interconexión con parroquias vecinas de Chuquiribamba.	
Tabla 50: Matriz síntesis de problemas y potencialidades de componente Asentamientos humanos y conectividad.	
Tabla 51: Jerarquización de actores sociales e institucionales.	
Tabla 52: Nivel de respuesta de la ciudadanía a espacios de participación.	
Tabla 53: Mecanismos de articulación del PDOT.	
Tabla 54: Relacionamiento con los otros niveles de gobierno según la competencia.	
Tabla 55: Síntesis del componente político institucional.	
Tabla 56: Síntesis de problemas y potencialidades	
Tabla 57: Relacionamiento de acciones con plan de trabajo, PDOT vigente y competencias.....	
Tabla 58: Políticas y estrategias de cada objetivo estratégico.	
Tabla 59: Alineación del PDOT a la Agenda 2030.....	
Tabla 60: Alineación del PDOT con el PND y la ETN 2017 - 2021.....	
Tabla 61: Proyectos, metas e indicadores del PDOT Chuquiribamba.	
Tabla 62: Programación presupuestaria cuatrienal 2019-2023 PGP con TPGE (en miles usd).....	
Tabla 63: Plan Plurianual de Inversión por objetivos (cifras en miles de dólares)	
Tabla 64: Propuesta de políticas para establecer un desarrollo y ordenamiento sustentable acorde a las categorías de ordenamiento territorial del cantón Loja.	
Tabla 65: Proyectos de gestión del GAD parroquial.	
Tabla 66: Mecanismos de participación ciudadana.....	
Tabla 67: Estrategias para reducción de los factores de riesgo.....	
Tabla 68: Seguimiento para el cumplimiento de metas del PDOT.....	

ÍNDICE DE ILUSTRACIONES

Ilustración 1: Ubicación del Centro de Salud tipo A.
Ilustración 2: Procesos del gobierno autónomo descentralizado parroquial
Ilustración 3: Orgánico estructural del GAD de Chuquiribamba

ÍNDICE DE FOTOGRAFÍAS

Fotografía 1: Mirador el Gallinazo
Fotografía 2: Preparación para las Escaramuzas
Fotografía 3: Piruro Chico.
Fotografía 4: "Centro de Interpretación Turística Corredor Noroccidental"
Fotografía 5: Infraestructura donde funciona el Centro de interpretación, biblioteca y distrito municipal.....
Fotografía 6: Unidad de Policía Comunitaria de Chuquiribamba.
Fotografía 7: Corte del escancel principal producto para realizar la horchata lojana.....
Fotografía 8: Mercado de la parroquia Chuquiribamba.
Fotografía 9: Infocentro de Chuquiribamba.....

ÍNDICE DE MAPAS

Mapa 1: Mapa base de la parroquia Chuquiribamba.....
Mapa 2: Geología de la parroquia Chuquiribamba.....
Mapa 3: Microcuencas existentes en Chuquiribamba.
Mapa 4: Uso y cobertura del suelo de Chuquiribamba.
Mapa 5: Ecosistemas de la parroquia Chuquiribamba.
Mapa 6: Minería en la parroquia Chuquiribamba.
Mapa 7: Riesgos en la parroquia Chuquiribamba.
Mapa 8: Poblados de la parroquia Chuquiribamba.
Mapa 9: Red vial de la parroquia Chuquiribamba.
Mapa 10: Modelo territorial actual de Chuquiribamba.
Mapa 11: Modelo Territorial Deseado de Chuquiribamba.

CAPÍTULO I

GENERALIDADES DE LA PARROQUIA

CARACTERIZACIÓN DE LA PARROQUIA

Chuquiribamba es una de las trece parroquias rurales del cantón Loja, creada el 27 de abril de 1911. Se encuentra ubicada en la franja noroccidental, junto con Taquil, Chantaco, Gualiel y El Cisne.

TABLA 1: CARACTERIZACIÓN GENERAL DE LA PARROQUIA CHUQUIRIBAMBA.

Superficie	178 Km2 aproximadamente.
Limites	Norte: Con las parroquias Gualiel y Santiago Sur: Con la parroquia Chantaco y el cantón Catamayo. Este: Con las parroquias Chantaco y Santiago Oeste: Con las parroquias Gualiel y El Cisne.
Población	Su población proyectada al 2020, es de 3146 habitantes.
Relieve	Cuenta con características de colinas medias, altas y muy altas, resaltados por quebradas profundas. El 70% del territorio está compuesto por un relieve montañoso, con presencia de pendientes muy fuertes.
Altura	La altura mínima es de 2150 msnm y la máxima 2920 msnm.
Distancia desde la cabecera cantonal	41 km
Clima	Cuenta con un clima templado frío, con temperaturas que oscilan entre 12°C a 20°C con un promedio de temperatura de 12.5°C.
Fiestas conmemorativas	27 de abril de 1911
Hito representativo	Primera parroquia de Loja, declarada Patrimonio Cultural del Ecuador.

Fuente: PDOT 2015-2019, IGM (2014), SIN (2020), IEE (2015).

Elaboración: Equipo consultor



[illegible]

Fuente: Instituto Geográfico Militar IGM (2014), Sistema Información Nacional SIN (2020) INEC (2010 Censo Poblacional).
Elaboración: Equipo consultor

ANÁLISIS DEL PDOT VIGENTE DE LA PARROQUIA CHUQUIRIBAMBA

El análisis del Plan de Desarrollo y Ordenamiento Territorial (PDOT) vigente 2014-2019, es un proceso que busca identificar elementos del proceso de planificación territorial que no lograron cumplirse totalmente, ya sea por factores internos o externos; y, que podrían ser retomados en la presente actualización del PDOT con la finalidad de dar continuidad a las estrategias de desarrollo de la parroquia. Así mismo este ejercicio de análisis y evaluación busca identificar aquellas áreas que quizá necesiten ser reforzadas tanto a nivel de diagnóstico, como de propuesta futura.

En ese sentido, el análisis se realizó en el marco de una convocatoria abierta en la que participaron los vocales del GAD parroquial y demás integrantes del Concejo de Planificación Local, así como personal técnico – administrativo; y, ciudadanía en general.

Los resultados se muestran en la siguiente tabla, en donde se puede notar de las 96 intervenciones planteadas para los cuatro años de gestión, el 40% se cumplieron ya sea a través de la intervención directa del GAD parroquial o por medio del GAD cantonal o de entidades del ejecutivo, como son Mineduc y Mies. Ello permite determinar la necesidad de generar adecuados canales comunicacionales y de relacionamiento con los diferentes actores que tienen incidencia en la parroquia, a fin de que se puedan implementar las iniciativas, que, si bien no pueden ser ejecutadas directamente por el gobierno local, son necesarias para conseguir la visión territorial que se plantea y por ende mejorar la calidad de vida de los habitantes.

El detalle se muestra a continuación:

TABLA 2: ANÁLISIS DEL PD Y OT VIGENTE 2014-2019 DEL GAD.P DE CHUQUIRIBAMBA.

Objetivos estratégicos	Programas y proyectos	¿Se cumplió?	Observaciones	Priorizar en la nueva propuesta.
				Si
Promover la protección, conservación y recuperación de unidades hidrográficas, cuencas, microcuencas, vertientes y principales cursos de agua de la parroquia Chuquiribamba.	Capacitación en educación ambiental	No	Restricciones presupuestarias.	Si
	Manejo de Cuencas Hidrográficas de la parroquia	Si		
Fomentar la producción sustentable, que garantice la alimentación de la población, propendiendo a un modelo de auto abastecimiento y equilibrio ecológico, con énfasis en el cultivo de alimentos orgánicos culturalmente apropiados y saludables.	Impulso a la producción agroecológica de alimentos, para promover la soberanía alimentaria: huertos familiares, agricultura orgánica, incluye capacitación y asistencia técnica en la producción y comercialización, y así conservar el suelo y evitar mutaciones y alteración de los ciclos evolutivos de la naturaleza por el uso indiscriminado de agroquímicos.	Si		
	Campañas de concientización para el consumo de productos orgánicos como una forma de aumentar la esperanza de vida por el consumo de alimentos sanos y además su proceso de producción promueve la conservación de los recursos naturales tales como el suelo el agua y la biodiversidad y respeto a las comunidades rurales.	Si		
	Fomento a la diversificación de cultivos para promover la agricultura sustentable: plantas medicinales y aromáticas, frutales, cultivos de ciclo corto, incluye capacitación y asistencia técnica en la producción y comercialización, privilegiando la producción para el consumo familiar, local y regional.	Si		Si
	Estudio sobre la dinámica de comercialización Chuquiribamba, desde un enfoque del comercio justo	Si		Si
	Elaboración de abonos orgánicos por parte de agricultores de la Parroquia Chuquiribamba	Si		Si
	Implementación de fincas experimentales	Si		
	Impulso a la producción de animales menores: cerdos, aves y peces(tilapia), respetando las formas tradicionales de crianza	Si		Si

	Apoyo a la producción de huertos de plantas medicinales, aromáticas, hortalizas, frutales	Si		Si
	Industrialización de los productos elaborados	Si		
	Apoyo a la producción de horchata	Si		Si
	Apoyo a la elaboración de abonos orgánicos	Si		Si
	Impulso a Mipymes de la industria y manufactura en parroquia Chuquirbamba, con énfasis en la asociatividad desde una visión del comercio justo (CAPACITACIÓN Y ASISTENCIA TÉCNICA)	No	Restricciones presupuestarias	
	Estudios de pre factibilidad para la implementación de ferias para el expendio de productos agroecológicos.	Si		
	Articulación de entidades financieras públicas y privadas para el otorgamiento de créditos en condiciones favorables a los productores, con prioridad en la producción de bienes y servicios	No	Fuera del alcance del GAD parroquial	
	Certificación de productos limpios por parte del INEN	No	Fuera del alcance del GAD parroquial	
	Creación de un banco de semillas seleccionadas y conservadas de forma natural para la aplicación en actividades agropecuarias de pequeños productores y así evitar la erosión genética y la dependencia de los agricultores a los bancos de semillas certificadas.	No	Restricciones presupuestarias	Si
	Adquisición de tractores agrícolas para apoyo a los productores	Si		Si
Mejorar la productividad agrícola en la parroquia Chuquirbamba, propendiendo a la equidad en la distribución del agua y tecnificación del riego para reducir erosión y otros efectos en el suelo.	Implementación y mejoramiento de sistemas de Riego	Si		Si
	Proyectos de capacitación en temas productivos para personas con discapacidad	Si		
Fomentar el desarrollo de los sectores primario y secundario, promoviendo la asociatividad de los productores para la generación de valor agregado a la producción agropecuaria, pecuaria y artesanal.	Conformación de redes de comercialización asociativa desde una visión del comercio justo, de productos agrícolas en mancomunidad noroccidental que fomenten la Economía Popular y Solidaria	No	Decisión política de los GAD	

	Proyecto "Canasta para Todos", con alimentos sanos y producidos agroecológica ente en la localidad.	No	Restricciones presupuestarias	
	Implementación de tiendas comunitarias privilegiando los productos de la zona evitando el expendio de comida chatarra.	No	Poca acogida	
	Fortalecimiento de fiestas populares.	Si		
	Fortalecimiento de un programa de maternidad gratuita y atención a la infancia (Capacitación y Promoción)	No	Restricciones presupuestarias	
	Campañas de promoción en salud: Desnutrición, Parasitosis, Nutrición, Alcoholismo, drogadicción, prevención de discapacidades en mujeres gestantes, educación sexual y reproductiva	Si		
	Capacitación a adolescentes en educación sexual y reproductiva (colegios)	Si		
	Proyecto de atención primaria en salud para personas con discapacidad puerta a puerta	Si		
	Proyecto de capacitación en escuelas y colegios para prevención de uso de alcohol y drogas	Si		
	Equipamiento de Subcentro de Salud Parroquial	No	Fuera del alcance del GAD	
	Incrementar programas de desnutrición Infantil y Desarrollo, motricidad, lactancia y desayuno escolar con alimentos nativos de la parroquia.	No	Fuera del alcance del GAD	
	Construcción de una agenda deportiva y recreativa para eventos para niños, jóvenes, adultos, adultos mayores, discapacitados, campesinos, que contribuyan a la recreación colectiva, a nivel parroquial	Si		Si
	Cursos vacacionales proyectados a conocer la crianza de animales, y ciclos de vida, para generar interés en la producción animal.	No	Restricciones presupuestarias	Si
	Proyecto de Alfabetización en la parroquia y sectores aledaños	Si	Fue ejecutado por el Mineduc	
	Estudio para determinar la ausencia escolar de ciertos niños y niñas al nivel básico (5 a 14 años) y lograr su reinserción escolar	No	Fuera del alcance del GAD	

	Estudio para determinar las causas de la ausencia escolar de la población (1517 años) al nivel de bachillerato y lograr su reinserción	No	Fuera del alcance del GAD	
	Dotar de equipamiento y material necesario a los diferentes establecimientos educativos	No	Fuera del alcance del GAD	
	Capacitación en desarrollo educativo motivando la lectura como rama de aprendizaje personal	Si	Fuera del alcance del GAD	
	Implementación de "Centros de Día" para el adulto mayor	No	Restricciones presupuestarias	
	Ampliación de programas de prevención contra enfermedades actuales	No	Restricciones presupuestarias	
	Levantar información para identificar a personas con discapacidad e insertarlos a los diferentes programas y proyectos impulsados por el MIES y organizaciones sociales Y CONADIS	Si	Fue ejecutado por el Mies	
	Programa del Adulto Mayor	Si	Fue ejecutado por el Mies	
	Estudios sobre el legado de identidad cultural	No	Restricciones presupuestarias	Si
	Inserción en el sistema educativo formal de la enseñanza de la cultura local y ancestral (patrimonio intangible)	No	Fuera del alcance del GAD	
	Conservación de bienes culturales en la Parroquia	Si		Si
	Creación del Archivo de registro histórico parroquial	No	Restricciones presupuestarias	Si
	Implementación de un plan de difusión y conservación del patrimonio cultural intangible	Si	Fase I	Si
	Publicación impresa y digital de bienes patrimoniales inventariados para escuelas y colegios.	No	Restricciones presupuestarias	Si
	Proyecto de Fomento de fiestas populares de la Parroquia	Si		Si
	Proyecto de Danza en convenio con CUDIC	Si		Si
	Capacitación a los jóvenes de los 15 establecimientos educativos sobre el fortalecimiento de la siembra orgánica ancestral y de implementación en cada hogar	No	Restricciones presupuestarias	

	Inserción laboral de las personas con discapacidad en la producción de plantas forestales, ornamentales, medicinales, aromáticas y frutales	No	Restricciones presupuestarias	Si
	Estudio para inversión productiva del bono de discapacidad a los habitantes de la parroquia	Si		
	Creación de centro de Interpretación Cultural	Si	Fue ejecutado por el GAD municipal	
	Establecimiento de un Sistema Cantonal de Cultura, como mecanismo de gobernanza para el desarrollo Parroquial de Chuquiribamba	No	Fuera del alcance del GAD	
	Establecimiento de ferias artesanales y culturales periódicas	Si		Si
	Organización de ferias culturales, productivas y turísticas interparroquial es desde una visión del comercio justo y privilegiando los productos de la zona.	Si		
	Difusión y promoción turística de la parroquia- Agenda	Si		Si
	Sistema de Señalética Turística Ruta "los Tambos de Cazacuno"	Si		Si
	Proyecto de turismo ecológico	No	Restricciones presupuestarias	Si
	Proyecto de turismo comunitario	No	Restricciones presupuestarias	Si
Potenciar la oferta turística resaltando la riqueza natural e identidad cultural de Chuquiribamba, a nivel provincial y nacional.	Estudios para nuevos productos turísticos	No	Restricciones presupuestarias	Si
	Implementación de ciclo vías para incentivar una movilidad alternativa y turística	Si		Si
	Capacitación en servicios turísticos, dirigido a prestadores de servicios turísticos.	No	Restricciones presupuestarias	
	Fomento y difusión del circuito turístico Tambos de Cazacuno	No	Restricciones presupuestarias	

	Implementación de Oficina Turística y Zona de Información	Si	Fue ejecutado por el GAD municipal	
	Implementación del modelo de gestión institucional	Si		
	Rediseño organizacional	No	Restricciones presupuestarias	Si
	Seguimiento y evaluación del PDOT	No		Si
	Formación continua para los funcionarios de la Institución	Si	A través de talleres en Conagopare Loja	Si
	Auditorías de diagnóstico para inicio de implementación del sistema de gestión de prevención de riesgos laborales	No	Restricciones presupuestarias	
	Implementación del Sistema de Participación Ciudadana	Si		Si
	Conformación de Escuelas de Formación Ciudadana	No	Restricciones presupuestarias	Si
	Capacitación en áreas organizacionales desde un enfoque de los derechos colectivos, (liderazgo, Derechos colectivos, administración organizacional, contabilidad básica, capacitación técnica en áreas productivas, comercio justo, TIC's, etc.) que contribuyan a la cohesión social y redunde en el mejoramiento productivo, distribución y comercialización de la producción de bienes y servicios, con un modelo que responda a las necesidades de la comunidad de Chuquiribamba.	No	Restricciones presupuestarias	Si
	Proyecto MERCADOS SALUDABLES (Capacitación a comerciantes para comercialización de productos en condiciones higiénicas óptimas)	Si		Si
	Centros de acopio mancomunado (Taquil, Chantaco, Chuquiribamba, Gualal, El Cisne) de productos agrícolas	No	Restricciones presupuestarias	
	Implementación de un Plan de Atención de Salud ambulatoria, especialmente en los sectores rurales de la Parroquia	No	Fuera del alcance del GAD	

Promover en Chuquiribamba una cultura organizacional de eficiencia y eficacia, que garantice en Buen Vivir de los ciudadanos.

Promover la eficacia institucional, a través del mejoramiento del desempeño y resultados del talento humano y el adecuado uso de bienes y activos.

Optimizar la capacidad del talento humano institucional, e incluir en el debate de presupuestos, proyectos y políticas locales a los actores de la ciudadanía.

Generar los mecanismos de información y comunicación institucional, y la gestión documental con otros niveles de gobierno.

Consolidar el sistema de transporte a través de anillos viales dinamizando la movilidad provincial.	Diagnóstico de la situación de la Infraestructura física de los Establecimientos educativos existentes	No	Fuera del alcance del GAD	
	Construcción de espacio religioso en honor a la Virgen del Cisne.	No	Fuera del alcance del GAD	
	Mejoramiento de las vías de conexión internas	Si		Si
	Asfaltado de la vía noroccidental y nueva ruta de retorno de la Virgen del Cisne por la zona noroccidental	No	Restricciones presupuestarias	Si

Fuente: PDOT 2014-2019; Taller participativo concejo de planificación y vocales 2020.

Elaboración: Equipo Consultor

EVALUACIÓN DEL PDOT 2014-2019 DE LA PARROQUIA DE CHUQUIRIBAMBA

Seguimiento y evaluación del PDOT 2014 – 2019

COMPONENTE	METAS PDOT 2014- 2019
BIOFÍSICO	<p>Capacitar al 100% por ciento de escuelas y colegios de la parroquia en educación ambiental (2019).</p> <p>El 40% de productos se producen sin agroquímicos.</p> <p>Proteger al menos el 70% de cuencas y micro cuencas abastecedoras de agua.</p> <p>El 80% de productores, tienen certificación limpia.</p>
ECONÓMICO PRODUCTIVO	<p>El 30% de producción de Chuquiribamba tiene valor agregado y el suelo subutilizado se reduce a 10% con aplicación de tecnología.</p> <p>El 40% de productos se producen sin agroquímicos. El 80% de ellos, tienen certificación limpia.</p> <p>El 5% de PEA -productores -se han sumado al sector manufactura.</p> <p>El 10% de la PEA ha creado emprendimientos en varias áreas productivas.</p> <p>Oferta crediticia pública y privada aumenta en 10 puntos porcentuales.</p> <p>El déficit de riego tecnificado se reduce en 15 puntos porcentuales.</p> <p>Un camal mancomunado por la zona noroccidental.</p> <p>55% de organizaciones reconocidas legalmente, y 40% de productores, ya no utilizan agroquímicos.</p> <p>El 40% se comercializa directamente en mercados populares de la ciudad de Loja, y en feria de Chuquiribamba.</p> <p>15% de la población de Chuquiribamba se beneficia de manera directa o indirecta del turismo.</p> <p>Incremento de visitantes anuales a zona noroccidental en un 8%.</p>
SOCIO CULTURAL	<p>Incluir al 75% de personas con discapacidad en la economía popular y solidaria.</p> <p>Mantener niveles de mortalidad infantil y materna en menos de 3/1000.</p> <p>Reducir las incidencias y atenciones por principales enfermedades CIE 10, a través del mejoramiento de agua potable y construcción de carreteras que permitan un ambiente libre de polvo.</p> <p>Reducir embarazo adolescente a 5%, y eliminar progresivamente la violencia familiar, que afecta mayoritariamente a mujeres.</p> <p>Reducir en un 70% la violencia familiar</p> <p>Incrementar al 79%, la cobertura de educación inicial.</p> <p>Incrementar al 100%, la tasa de asistencia a educación básica</p>

		<p>Incrementar la tasa de asistencia a bachillerato al 55%.</p> <p>Reducir tasa de analfabetismo al 5%.</p> <p>Incrementar a 15% la tasa de asistencia a educación superior.</p> <p>Aprovechar la Declaratoria de Patrimonio Cultural del Ecuador en 2013.</p> <p>Capacitar al 40% de la población en temas diversos que promuevan la equidad social.</p> <p>Mejorar los niveles de atención primaria en salud</p> <p>El 75% de jóvenes y niños conocen del patrimonio de Chuquiribamba para 2020.</p> <p>El 50% de bienes han sido rehabilitados, y algunos de ellos son atractivos para los turistas.</p> <p>Realizar una publicación que compile las leyendas, tradiciones, cuentos, relatos, gastronomía y manifestaciones culturales de Chuquiribamba.</p> <p>Incrementar al 100%, la tasa de asistencia a educación básica</p> <p>Agenda Cultural Anual de Chuquiribamba. Incrementar en un 20% los visitantes a fiestas religiosas- culturales tradicionales.</p> <p>Diálogos intergeneracionales para mantener leyendas y tradiciones.</p> <p>Ferias culturales periódicas.</p> <p>Incrementar en un 20% los visitantes a fiestas religiosas- culturales tradicionales.</p> <p>Incrementar al 100%, la tasa de asistencia a educación básica</p> <p>Incrementar la tasa de asistencia a bachillerato al 55%</p> <p>Incrementar a 15% la tasa de asistencia a educación superior.</p>
ASENTAMIENTOS HUMANOS		<p>El 40% se comercializa directamente en mercados populares de la ciudad de Loja, y en feria de Chuquiribamba.</p> <p>Disminuir el déficit de agua potable al 40%.</p> <p>Disminuir al 55% el déficit de alcantarillado en la parroquia.</p> <p>Reducir al 60% el déficit de recolección de basura.</p> <p>Reducir al 40% el déficit de eliminación de excretas adecuado.</p> <p>Reducir el hacinamiento a 15%, y al 5% el porcentaje de hogares sin vivienda propia.</p>
MOVILIDAD, ENERGÍA Y TELECOMUNICACIONES	Y	<p>100% de vía del acceso principal a la parroquia asfaltada</p> <p>El 40 % de vías de conexión interna en buen estado.</p>
POLÍTICO INSTITUCIONAL		<p>Nuevo modelo de gestión aprobado en 2016.</p> <p>El 70% de servidores y vocales se han capacitado. Las comisiones de la estructura funcionan adecuadamente</p> <p>Sistema de Formación Ciudadana, Asamblea Local conformados hasta junio de 2016.</p>

Fuente: PDOT Chuquiribamba, 2014 – 2019.

Elaboración: Equipo Consultor

Para identificar el cumplimiento de las metas aplicamos la fórmula de indicadores crecientes y calculamos la variación anual de las metas del PDOT vigente:

Fórmula de cálculo de variación:

$$VA = \frac{(MF - LB)}{(Año(MF) - Año(LB))}$$

Donde:

VA: Variación Anual

LB: Línea Base

MF: Meta Final

A continuación, presentamos la variación anual de las metas del PDOT vigente por componente.

Componente Biofísico $VA = \frac{10-7}{2019-2015} = 0.75$

Componente económico productivo $VA = \frac{20-8}{2019-2015} = 3.00$

Componente socio cultural $VA = \frac{10-5}{2019-2015} = 1.25$

Componente asentamientos humanos $VA = \frac{10-7}{2019-2015} = 0.75$

Componente Movilidad y telecomunicaciones $VA = \frac{25-15}{2019-2015} = 2.50$

Componente político institucional $VA = \frac{20-10}{2019-2015} = 2.50$

Seguimiento a la implementación de los programas y proyectos

SEGUIMIENTO E IMPLEMENTACIÓN DE PROGRAMAS Y PROYECTOS

Programas/Proyectos	Semaforización
Impulso a la producción agroecológica de alimentos, para promover la soberanía alimentaria: huertos familiares, agricultura orgánica, incluye capacitación y asistencia técnica en la producción y comercialización, y así conservar el suelo y evitar mutaciones y alteración de los ciclos evolutivos de la	Considerando que el indicador señala El 40% de productos se producen sin agroquímicos 2014. El porcentaje de avance final del 2019 es de 10% en cumplimiento de sus proyectos del económico productivo.

naturaleza por el uso indiscriminado de agroquímicos.

Campañas de concientización para el consumo de productos orgánicos como una forma de aumentar la esperanza de vida por el consumo de alimentos sanos y además su proceso de producción promueve la conservación de los recursos naturales tales como el suelo el agua y la biodiversidad y respeto a las comunidades rurales.

Fomento a la diversificación de cultivos para promover la agricultura sustentable: plantas medicinales y aromáticas, frutales, cultivos de ciclo corto, incluye capacitación y asistencia técnica en la producción y comercialización, privilegiando la producción para el consumo familiar, local y regional.

Estudio sobre la dinámica de comercialización Chuquiribamba, desde un enfoque del comercio justo

Elaboración de abonos orgánicos por parte de agricultores de la Parroquia Chuquiribamba

Implementación de fincas experimentales

Impulso a la producción de animales menores: cerdos, aves y peces(tilapia), respetando las formas tradicionales de crianza

Considerando que el indicador señala El 80% de productores, tienen certificación limpia. El porcentaje de avance final del 2019 es de 10% en cumplimiento de sus proyectos del económico productivo.

Considerando que el indicador señala El 30% de producción de Chuquiribamba tiene valor agregado y el suelo subutilizado se reduce a 10% con aplicación de tecnología. El porcentaje de avance final del 2019 es de 80% en cumplimiento de sus proyectos del económico productivo.

Considerando que el indicador señala El 10% de la PEA ha creado emprendimientos en varias áreas productivas. El porcentaje de avance final del 2019 es de 30% en cumplimiento de sus proyectos del componente económico productivo.

Considerando que el indicador señala El 40% de productos se producen sin agroquímicos. El 10% de ellos, tienen certificación limpia. El porcentaje de avance final del 2019 es de 10% en cumplimiento de sus proyectos del componente económico productivo.

Considerando que el indicador señala el 10% de la PEA ha creado emprendimientos en varias áreas productivas. El porcentaje de avance final del 2019 es de 10% en cumplimiento de sus proyectos del componente económico productivo.

Considerando que el indicador señala el 10% de la PEA ha creado emprendimientos en varias áreas productivas. El porcentaje de avance final del 2019 es de 70% en cumplimiento de sus proyectos del componente económico productivo.

Apoyo a la producción de huertos de plantas medicinales, aromáticas, hortalizas, frutales	Considerando que el indicador señala El 5% del PEA - productores se han sumado al sector manufactura El porcentaje de avance final del 2019 es de 70% en cumplimiento de sus proyectos del componente económico productivo.
Industrialización de los productos elaborados.	Considerando que el indicador señala El 5% del PEA - productores -se han sumado al sector manufactura El porcentaje de avance final del 2019 es de 10% en cumplimiento de sus proyectos del componente económico productivo.
Apoyo a la producción de horchata.	Considerando que el indicador señala El 5% del PEA - productores -se han sumado al sector manufactura El porcentaje de avance final del 2019 es de 60% en cumplimiento de sus proyectos del componente económico productivo.
Apoyo a la elaboración de abonos orgánicos.	Considerando que el indicador señala El 40% de productos se producen sin agroquímicos. El 80% de ellos, tienen certificación limpia. El porcentaje de avance final del 2019 es de 70% en cumplimiento de sus proyectos del componente económico productivo.
Estudios de pre factibilidad para la implementación de ferias para el expendio de productos agroecológicos.	Considerando que el indicador señala El 30% de producción de Chuquiribamba tiene valor agregado y el suelo subutilizado se reduce a 10% con aplicación de tecnología El porcentaje de avance final del 2019 es de 10% en cumplimiento de sus proyectos del componente económico productivo.
Adquisición de tractores agrícolas para apoyo a los productores	Considerando que el indicador señala El 30% de producción de Chuquiribamba tiene valor agregado y el suelo subutilizado se reduce a 10% con aplicación de tecnología. El porcentaje de avance final del 2019 es de 70% en cumplimiento de sus proyectos del componente económico productivo.
Implementación y mejoramiento de sistemas de Riego	Considerando que el indicador señala El déficit de riego tecnificado se reduce en 15 puntos porcentuales Infraestructuras El porcentaje de avance final del 2019 es de 10% en cumplimiento de sus proyectos del componente económico productivo.
Proyectos de capacitación en temas productivos para personas con discapacidad	Considerando que el indicador señala Incluir al 75% de personas con discapacidad en la economía popular y solidaria. El porcentaje de avance final del 2019 es de 10% en cumplimiento de sus proyectos del componente económico productivo.
Fortalecimiento de fiestas populares.	Considerando que el indicador señala Incrementar en un 20% los visitantes a fiestas religiosas- culturales

Campañas de promoción en salud: Desnutrición, Parasitosis, Nutrición, Alcoholismo, drogadicción, prevención de discapacidades en mujeres gestantes, educación sexual y reproductiva

Capacitación a adolescentes en educación sexual y reproductiva (colegios).

Proyecto de atención primaria en salud para personas con discapacidad puerta a puerta

Proyecto de capacitación en escuelas y colegios para prevención de uso de alcohol y drogas

Construcción de una agenda deportiva y recreativa para eventos para niños, jóvenes, adultos, adultos mayores, discapacitados, campesinos, que contribuyan a la recreación colectiva, a nivel parroquial

Proyecto de Alfabetización en la parroquia y sectores aledaños

Capacitación en desarrollo educativo motivando la lectura como rama de aprendizaje personal

Levantar información para identificar a personas con discapacidad e insertarlos a los diferentes programas y

tradicionales. El porcentaje de avance final del 2019 es de 100% en cumplimiento de sus proyectos del componente económico productivo.

Considerando que el indicador señala Incluir al 75% de personas con discapacidad en la economía popular y solidaria. El porcentaje de avance final del 2019 es de 10% en cumplimiento de sus proyectos del componente económico productivo.

Considerando que el indicador señala Reducir en un 70% la violencia familiar. El porcentaje de avance final del 2019 es de 10% en cumplimiento de sus proyectos del componente económico productivo.

Considerando que el indicador señala Incluir al 75% de personas con discapacidad en la economía popular y solidaria. El porcentaje de avance final del 2019 es de 90% en cumplimiento de sus proyectos del componente económico productivo.

Considerando que el indicador señala Capacitar al 40% de la población en temas diversos que promuevan la equidad social. El porcentaje de avance final del 2019 es de 30% en cumplimiento de sus proyectos del componente económico productivo.

Considerando que el indicador señala Capacitar al 40% de la población en temas diversos que promuevan la equidad social. El porcentaje de avance final del 2019 es de 70% en cumplimiento de sus proyectos del componente económico productivo.

Considerando que el indicador señala Capacitar al 40% de la población en temas diversos que promuevan la equidad social. El porcentaje de avance final del 2019 es de 10% en cumplimiento de sus proyectos del componente económico productivo.

Considerando que el indicador señala Incrementar al 15% la tasa de asistencia a educación superior. El porcentaje de avance final del 2019 es de 10% en cumplimiento de sus proyectos del componente económico productivo.

Considerando que el indicador señala Capacitar al 40% de la población en temas diversos que promuevan la equidad social. El porcentaje de avance final del 2019 es de 20%

proyectos impulsados por el MIES y organizaciones sociales Y CONADIS. Programa del Adulto Mayor	en cumplimiento de sus proyectos del componente económico productivo. Considerando que el indicador señala Capacitar al 40% de la población en temas diversos que promuevan la equidad social. El porcentaje de avance final del 2019 es de 10% en cumplimiento de sus proyectos del componente económico productivo.
Conservación de bienes culturales en la Parroquia	Considerando que el indicador señala el 50% de bienes son conservados. El porcentaje de avance final del 2019 es de 50% en cumplimiento de sus proyectos del componente económico productivo.
Implementación de un plan de difusión y conservación del patrimonio cultural intangible	Considerando que el indicador señala El 75% de jóvenes y niños conocen del patrimonio de Chuquiribamba. El porcentaje de avance final del 2019 es de 30% en cumplimiento de sus proyectos del componente económico productivo.
Proyecto de Fomento de fiestas populares de la Parroquia	Considerando que el indicador señala el 75% de jóvenes y niños conocen del patrimonio de Chuquiribamba. El porcentaje de avance final del 2019 es de 90% en cumplimiento de sus proyectos del componente económico productivo.
Proyecto de Danza en convenio con CUDIC	Considerando que el indicador señala Capacitar al 40% de la población en temas diversos que promuevan la equidad social. El porcentaje de avance final del 2019 es de 10% en cumplimiento de sus proyectos del componente económico productivo.
Estudio para inversión productiva del bono de discapacidad a los habitantes de la parroquia	Considerando que el indicador señala Disminuir pobreza por NBI en 5 puntos porcentuales. El porcentaje de avance final del 2019 es de 10% en cumplimiento de sus proyectos del componente económico productivo.
Creación de centro de Interpretación Cultural	Considerando que el indicador señala 15% de la población de Chuquiribamba se beneficia de manera directa o indirecta del turismo. El porcentaje de avance final del 2019 es de 10% en cumplimiento de sus proyectos del componente económico productivo.
Establecimiento de ferias artesanales y culturales periódicas	Considerando que el indicador señala el Incremento de visitantes anuales en un 8%. El porcentaje de avance final del 2019 es de 10% en cumplimiento de sus proyectos del componente económico productivo.
Organización de ferias culturales, productivas y turísticas interparroquiales desde una visión del comercio justo y privilegiando los productos de la zona.	Considerando que el indicador señala El 40% se comercializa directamente en mercados populares de la ciudad de Loja, y en feria de Chuquiribamba. El porcentaje de avance final del 2019 es de 60% en cumplimiento de sus proyectos del componente económico productivo.

Difusión y promoción turística de la parroquia- Agenda	Considerando que el indicador señala parroquial 15% de la población de Chuquiribamba se beneficia de manera directa o indirecta del turismo. El porcentaje de avance final del 2019 es de 10% en cumplimiento de sus proyectos del componente económico productivo.
Sistema de Señalética Turística Ruta "los Tambos de Cazacuno"	Considerando que el indicador señala el Incremento de visitantes anuales a zona noroccidental en un 8%. El porcentaje de avance final del 2019 es de 10% en cumplimiento de sus proyectos del componente económico productivo.
Implementación de ciclo vías para incentivar una movilidad alternativa y turística.	Considerando que el indicador señala Incremento de visitantes anuales a zona noroccidental en un 8%. El porcentaje de avance final del 2019 es de 50% en cumplimiento de sus proyectos del componente económico productivo.
Implementación de Oficina Turística y Zona de Información.	Considerando que el indicador señala Incremento de visitantes anuales en un 8%. El porcentaje de avance final del 2019 es de 10% en cumplimiento de sus proyectos del componente económico productivo.
Implementación del modelo de gestión institucional	Considerando que el indicador señala Nuevo modelo de gestión aprobado en 2016. El porcentaje de avance final del 2019 es de 10% en cumplimiento de sus proyectos del componente económico productivo.
Formación continua para los funcionarios de la Institución	Considerando que el indicador señala El 70% de servidores y vocales se han capacitado. Las comisiones de la estructura funcionan adecuadamente. El porcentaje de avance final del 2019 es de 10% en cumplimiento de sus proyectos del componente económico productivo.
Implementación del Sistema de Participación Ciudadana	Considerando que el indicador Un Sistema de Formación Ciudadana, Asamblea Local conformados hasta junio de 2016 El porcentaje de avance final del 2019 es de 10% en cumplimiento de sus proyectos del componente económico productivo.
Proyecto MERCADOS SALUDABLES (Capacitación a comerciantes para comercialización de productos en condiciones higiénicas óptimas).	Considerando que el indicador señala El 40% se comercializa directamente en mercados populares de la ciudad de Loja, y en feria de Chuquiribamba. El porcentaje de avance final del 2019 es de 10% en cumplimiento de sus proyectos del componente económico productivo.
Mejoramiento de las vías de conexión internas.	Considerando que el indicador señala el 40 % de vías de conexión interna en buen estado. El porcentaje de avance final del 2019 es de 90% en cumplimiento de sus proyectos del componente económico productivo.

Fuente: PDOT Chuquiribamba, 2014 – 2019.

Elaboración: Equipo Consultor

SEMAFORIZACIÓN DE AVANCE FÍSICO DE PROGRAMAS/PROYECTOS.

Para el cálculo del porcentaje de cumplimiento de las metas aplicamos la siguiente formula:

Formula:

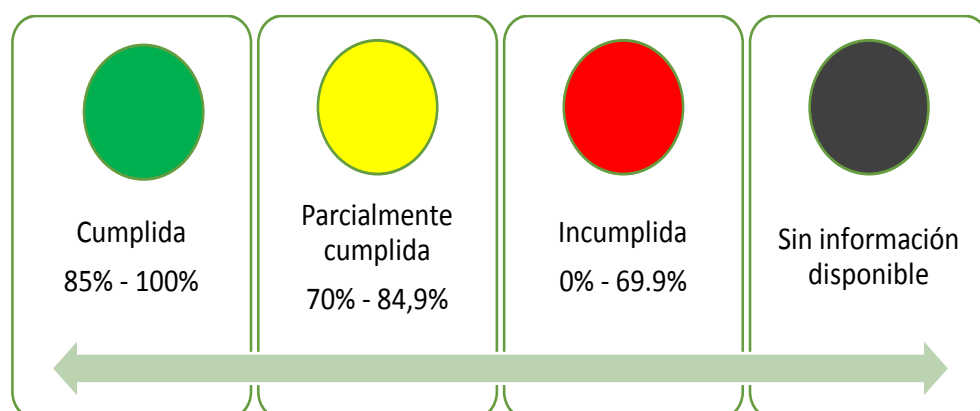
$$PCM = \frac{\text{Meta Alcanzada}}{\text{Meta Planificada}} * 100$$

Donde:

PCM: Porcentaje de Cumplimiento de la Meta.

Adicionalmente, se realiza la categorización del porcentaje de cumplimiento de la meta en función de los siguientes intervalos:

Categorización de semaforización del cumplimiento de metas.



Fuente: Secretaria Técnica Planifica Ecuador, Guía técnica.

Elaboración: Equipo Consultor

Definición por cada estado de semaforización:

- **Cumplida**, color verde: indicadores cuyos valores reales se encuentran en el mismo nivel o superan al valor esperado en la anualización.
- **Parcialmente Cumplida**, color amarillo: indicadores que, a pesar de registrar avances, no fueron suficientes para cumplir la meta. Registraron alguna variación.
- **Incumplida**, color rojo: indicadores que registran cambios en la tendencia o cuyos valores reales se encuentran por debajo del valor esperado en la anualización.
- **Extemporánea**, color negro: indicadores de los cuales no se dispone de información actualizada.

A continuación, podemos apreciar los porcentajes de cumplimiento de las metas planteadas en el PDOT vigente y su respectiva semaforización:

SEGUIMIENTO E IMPLEMENTACIÓN DE PROGRAMAS Y PROYECTOS

Componente	Meta Física para 2019	Avance a 2019	Semaforización
Biofísico	10,00%	2,00%	10%
Socio cultural	10,00%	9.5,00%	90%
Económico productivo	20,00%	18,00%	80%
Asentamientos humanos	10,00%	2,00%	20%
Movilidad y telecomunicaciones	25,00%	23.50%	90%
Político institucional	20,00%	2,00%	10%

Fuente: Secretaria Técnica Planifica Ecuador, Guía técnica.

Elaboración: Equipo Consultor

CONCLUSIONES

- El seguimiento y evaluación del PDOT vigente se realizó conjuntamente con los vocales del GAD parroquial de Chuquiribamba, los cuales reflejan los datos en mención anteriormente.
- El cumplimiento de las metas propuestas en el PDOT vigente del periodo administrativo 2014 – 2019, tienen una óptima ejecución, según la información proporcionada por el GAD parroquial.
- Se realizó el seguimiento y la evaluación del PDOT vigente del GAD parroquial Chuquiribamba de acuerdo a la información en archivo de la institución y mediante reuniones en los barrios de la parroquia.
- En los comentarios en las reuniones se explicó que gran parte de los proyectos no se pudieron ejecutar es por la baja cantidad de presupuesto.

RECOMENDACIONES

- Programar los programas y proyectos en función de los ingresos que percibirá el GAD Parroquial de Chuquiribamba.
- Fortalecer la estructura orgánica y funcional del GAD parroquial, sobre todo en el involucramiento de los vocales en articulación y gestión de los programas y proyectos mediante las comisiones que integran y representan.
- Cumplir con la ejecución de proyectos presupuestados sobre todo por competencias exclusivas en cumplimiento de las metas.

- Precautelar el archivo de la información documental del desarrollo, ejecución y resultados de los programas y proyectos, con el ánimo que el seguimiento y evaluación de las metas anualizadas tengan los respectivos respaldos, y verificación.

PLAN DE ACCIÓN

Planificar, administrar, coordinar y gestionar los recursos financieros necesarios para la ejecución de obras, proveer de los servicios básicos, actividades productivas, agrícolas y pecuarias, proyectos de infraestructura, social y de esparcimiento recreacional, siempre acompañados de las buenas practicas socio ambientales. Todo esto que se encuentren enmarcadas en sus competencias que dicta la ley.

MAPEO DE ACTORES

El mapeo de actores es un ejercicio que permite identificar los actores clave de un territorio para analizar su importancia, intereses y motivaciones frente a un proyecto o cualquier intervención en particular.

Su utilidad dentro de los procesos de planificación territorial es amplia pues permite no solo identificar actores para que sean partícipes del proceso de construcción participativa del documento, sino también para considerar su interacción en el planteamiento de propuestas de intervención que permitan solucionar la problemática detectada o aprovechar las potencialidades del territorio; y sobre todo para articular acciones que permita la implementación de las referidas intervenciones, a través de un modelo de gestión.

En ese sentido, a continuación, se presenta un análisis de los principales actores de la parroquia Chuquiribamba que están relacionados de diversas formas con las intervenciones de desarrollo local:

TABLA 3: MAPEO DE ACTORES DE LA PARROQUIA CHUQUIRIBAMBA.

Sector	Actor	Actividades que realiza a nivel parroquial	Relación del actor con el GAD, parroquial (alta, media, baja, nula) ¹
Institucionales	Gobierno Provincial de Loja	Convenios, para el mantenimiento de la vialidad rural, el fomento productivo y atención a los sistemas de riego de la parroquia.	Alta
	Gobierno Autónomo Descentralizado Municipal de Loja	Convenios, para la dotación y ampliación de los sistemas y redes de servicios básicos (alcantarillado, agua potable). Atención de los espacios públicos de la parroquia.	Alta
	Seguro Social Campesino.	Atención de los afiliados.	Baja
	Puesto de Salud (MSP)	Atención médica y emergencias en horarios diferidos.	Media
	Tenencia política	Representante del ejecutivo en la parroquia.	Media
	Unidad de Policía Comunitaria Chuquiribamba.	Prestar el servicio de seguridad comunitaria.	Media
	Ministerio de Inclusión Económica y Social (MIES)	Atención a través de los programas sociales gubernamentales.	Alta

¹ Desde la percepción del GAD se indica que su Intensidad de su relación es **alta** (Mucha participación e influencia en la parroquia para ejercer presión) **media** (Asume liderazgo, pero no cuenta con niveles de convocatoria elevados) **baja** (Sus acciones u opiniones son muy limitadas en el territorio).

	Secretaría Técnica Planifica Ecuador	Conceder asesoramiento técnico en planificación territorial.	Baja
	SENAGUA	Autorizar el uso y buen del agua y todas las formas de aprovechamiento del recurso hídrico.	Media
	Servicio Nacional de Gestión de riesgo y emergencias	Realizar gestión para: Ayuda humanitaria Coordinar articuladamente con esta entidad para otorgar seguridad a la ciudadanía en los eventos de concentración masiva. Apoyar en la construcción de un muro de gaviones, enrocado, rellenos, en sitios donde ha habido deslizamientos e inundaciones.	Media
	Agencia de Regulación y Control Minero (ARCOM)	Actuar como ente regulador de actividades mineras.	Baja
	Ministerio del Ambiente (MAE)	Realiza actividades de control y regulación en la parroquia.	Media
	Ministerio de Desarrollo Urbano y Vivienda (MIDUVI).	Construcción de viviendas para personas que sufren un siniestro (estructural, deslizamientos, hundimientos, derrumbes). Establecer convenios dentro del Programa "Casa para todos".	Media
	Ministerio de Educación	Realizar convenios interinstitucionales entre Ministerio de Educación y GAD	Alta
	Empresa Eléctrica	Alumbrado eléctrico público en varios sitios de la parroquia.	Media
	Ministerio de Agricultura y Ganadería. (MAG)	Otorgar capacitaciones a la ciudadanía de la parroquia Chuquiribamba: producción de bio insumos orgánicos, agroforestería, manejo y conservación de suelos, manejo integrado de cultivos, manejo de crianza de animales menores y mayores, sistemas participativos de garantía, costos de producción, comercialización asociativa.	Alta
	Banco de Desarrollo del Ecuador (BDE)	Gestionar financiamiento para varios proyectos señalados.	Alta
Productiva	Ministerio de Telecomunicaciones	Dotación del servicio del infocentro a todas los habitantes de la parroquia.	Media
	Fábrica de horchatas Doña Flor	Centro de acopio de plantas aromáticas	Media
	Asociación San Juan Bautista	Reforestación	Media

	Asociación Reina del Cisne	Reforestación	Baja
	Asociación Santo Domingo	Reforestación	Media
	Aso. SALPI	Producción de aliños	Media
	Aso. Divino Niño (Calucay)	Producción	Media
Deportiva	Club 9 de enero Barrio Guayllas Grande	Deportiva	Media
	Club San Juan Centro Parroquial.	Deportiva	Media
	Club Virgen de los Remedios Barrio Huiñacpac	Deportiva	Media
	Club Virgen del Carmen Barrio el Carmelo	Deportiva	Media
	Club El Cristal Centro parroquial	Deportiva	Media
	Club Divino Niño Barrio el Pordel	Deportiva	Baja
	Club Tesalia (Barrio Tesalia Alto)	Deportiva	Media
	Club Inter Barrio Calucay	Deportiva	Media
	Club 4 Esquinas Centro Parroquial	Deportiva	Media
	Club Divino Niño de Zañe	Deportiva	Media
	Club San José (barrio San José)	Deportiva	Media
Adm. de Recursos hídricos	Sistema de Riego Aguarongo.	Dotar de agua a los cultivos para satisfacer necesidades hídricas.	Media
	Sistema de Riego de Zañe.	Dotar de agua a los cultivos para satisfacer necesidades hídricas.	Media
	Sistema de Riego de Cocheturo.	Dotar de agua a los cultivos para satisfacer necesidades hídricas.	Media
	Sistema de Riego de Pordel.	Dotar de agua a los cultivos para satisfacer necesidades hídricas.	Media
	Sistema de Riego de Miraflores.	Dotar de agua a los cultivos para satisfacer necesidades hídricas.	Media
	Sistema de Riego de Piruro Chico. San Vicente.	Dotar de agua a los cultivos para satisfacer necesidades hídricas.	Media
	Sistema de Riego de Piruro Grande. San Vicente.	Dotar de agua a los cultivos para satisfacer necesidades hídricas.	Media
	Sistema de Riego de Calucay.	Dotar de agua a los cultivos para satisfacer necesidades hídricas.	Media
	Junta Administradora de agua entubada Cocheturo.	Dotar de agua para consumo humano.	Media
	Sistema de Riego Yanatronco Guayllas Grande.	Dotar de agua a los cultivos para satisfacer necesidades hídricas.	Media
	Sistema de Riego San Ramón Barrio Tesalia Alto.	Dotar de agua a los cultivos para satisfacer necesidades hídricas.	Media

	Comité de agua potable Icamanche	Dotar de agua para consumo humano.	media
Cultura/Música	Banda de pueblo San Juan Bautista (1958)	Fomento de expresiones culturales musicales.	Media
	Banda de pueblo San Vicente (1993)	Fomento de expresiones culturales musicales.	Media
	Banda de pueblo Dios y Patria (1891)	Fomento de expresiones culturales musicales	Media
	Grupo musical Rumba mix	Fomento de expresiones culturales musicales	Media
	Grupo musical Rumberitos	Fomento de expresiones culturales musicales	Media
Barrial Comunitaria	Comuna 12 de octubre	Fortalecer a la comuna en el marco del Estado Intercultural y Plurinacional del Ecuador, para el pleno ejercicio de los derechos colectivos.	Media
ONGs.	Plan Internacional Ecuador	Actividades de forma directa con niñas, niños, adolescentes.	Media
	Fundación Humana	Ayuda a la Infancia; Desarrollo Comunitario; Agricultura Sostenible; Protección al Medio Ambiente; Empoderamiento Económico;	Media
Eclesiásticos	Párroco	Actúa como consejero para las familias, de mediador en los conflictos.	Media
Cooperativos	Cooperativa Sur Oriente	Prestar servicios de transporte o bien realizar actividades que hagan posible dicho objeto.	Media
	Cooperativa "Vinoyacu"	Prestar servicios de transporte o bien realizar actividades que hagan posible dicho objeto.	Media

Fuente: Taller participativo, concejo de planificación y vocales 2020.

Elaboración: Equipo Consultor.

DIAGNÓSTICO FINANCIERO

De acuerdo con el art. 171 del Código Orgánico de Organización Territorial, Autonomías y Descentralización (Cootad) para garantizar el ejercicio de las competencias asignadas al nivel parroquial, los GAD cuentan con los siguientes recursos financieros:

- Ingresos propios de la gestión;
- Transferencias del presupuesto general del Estado;
- Otro tipo de transferencias, legados y donaciones;
- Participación en las rentas de la explotación o industrialización de recursos naturales no renovables; y,
- Recursos provenientes de financiamiento.

ANÁLISIS CEDULAS PRESUPUESTARIAS

La presente información corresponde a un análisis de los archivos que reposan en el GAD Parroquial la misma que corresponde a los años 2017, 2018, 2019.

INGRESOS

Año	Ingresos Corrientes	Asignación inicial	Recaudación Final
2017		196.860.59	196.860.59 ²
2018	Ingresos Corrientes	65,620.00	65,803.64
	Ingresos de Capital	107,837.82	139,014.25
	Ingresos de	0.00	90,113.53
	Financiamiento		
2019	Ingresos Corrientes	64,462.46	62,132.92
	Ingresos de Capital	155,745.74	158,619.14
	Ingresos de	154,408.11	153,897.06
	Financiamiento		
=2017,2018, 2019	TOTAL	744.934,72	866.441,13

Fuente: Gobierno autónomo descentralizado de Chuquiribamba, Ministerio de Economía y Finanzas (MEF); 2017, 2018, 2019 (archivo parroquial, acuerdo ministerial).

Elaboración: Equipo Consultor.

² La presente información solo refleja las asignaciones que proyecta el Ministerio de Economía y Finanzas a ejecutar al GAD Parroquial para el año 2017, incluye componente A y B, no contabiliza todos los ingresos como el resto de años (2018-2019).

El promedio de ingresos por año se calcularía en \$ 288.813,71 incluye ingreso por financiamiento, estos valores permitirían proyectar los posibles ingresos para los próximos años, sin embargo, hay que tener en cuenta los recortes presupuestarios generados por el Gobierno Central, causada por las crisis económica y financiera que existe en los actuales momentos.

Entre los gastos se consideraría los siguientes rubros *gastos corrientes y apalancamiento de financiamiento* un valor de \$ 76.114,42, mientras que para gastos de **Gastos de Inversión** y **Gastos de Capital** \$ tendríamos los siguientes valores 268.184,53, de la misma manera al tener menos ingreso al GAD Parroquial le obliga a realizar recortes en su programación cuatrienal, sobre todo en gastos de inversión afectado directamente a los habitantes de la parroquia.

GASTOS

	Gastos Corrientes	Asignación inicial	Devengado
		64,750.47	66,679.12
2019	Gastos de Inversión	113,419.94	161,856.21
	Gastos de Capital	187,010.60	106,328.32
	Aplicación del	9,435.30	9,435.30
	Financiamiento		
TOTAL		374.616,31	344.298,95

Fuente: Gobierno autónomo descentralizado de Chuquiribamba, 2019 (archivo).

Elaboración: Equipo Consultor.

Con base en lo anterior y en consideración a la disposición legal de destinar a gasto permanente un máximo de 170 SBU, los GAD cuyas transferencias por ingresos permanentes y no permanentes es inferior a 570 SBU; el GAD Chuquiribamba no podría destinar a gasto corriente un monto superior a 68 000,00 dólares, por ende, su gasto de inversión en promedio se ubicaría en 130 000,00 dólares anuales aproximadamente, tomando en cuenta el promedio de transferencias recibidas en tres años (2016, 2017 y 2018).

Pese a lo anterior es preciso mencionar que, si bien todos los años se han registrado incrementos en las transferencias del gobierno central, el actual periodo de gestión debe considerar las complejas condiciones macroeconómicas que actualmente vive el país, producto de la emergencia sanitaria provocada por la Covid – 19. Ello lógicamente podría disminuir de forma sustancial los ingresos del GAD, sin embargo, no es menos importante también tomar en cuenta la posibilidad de gestionar cooperación internacional desde diferentes frentes, para la ejecución de las competencias constitucionales por parte del GAD.

CAPÍTULO II

DIAGNOSTICO TERRITORIAL

DIAGNOSTICO POR COMPONENTES**COMPONENTE BIOFISICO****Geología y relieve**

La parroquia Chuquiribamba cuenta con formaciones geológicas de diferentes tipos como la formación Sacapalca, los depósitos coluviales, los depósitos aluviales, rocas intrusivas entre otras. Estas formaciones dentro de la parroquia determinan que tan susceptibles son a movimientos en masa, existencia de fallas geológicas, hundimientos y expansividad existentes. En la siguiente tabla se describe la composición geológica que cubre el territorio de la parroquia, según la información cartográfica:

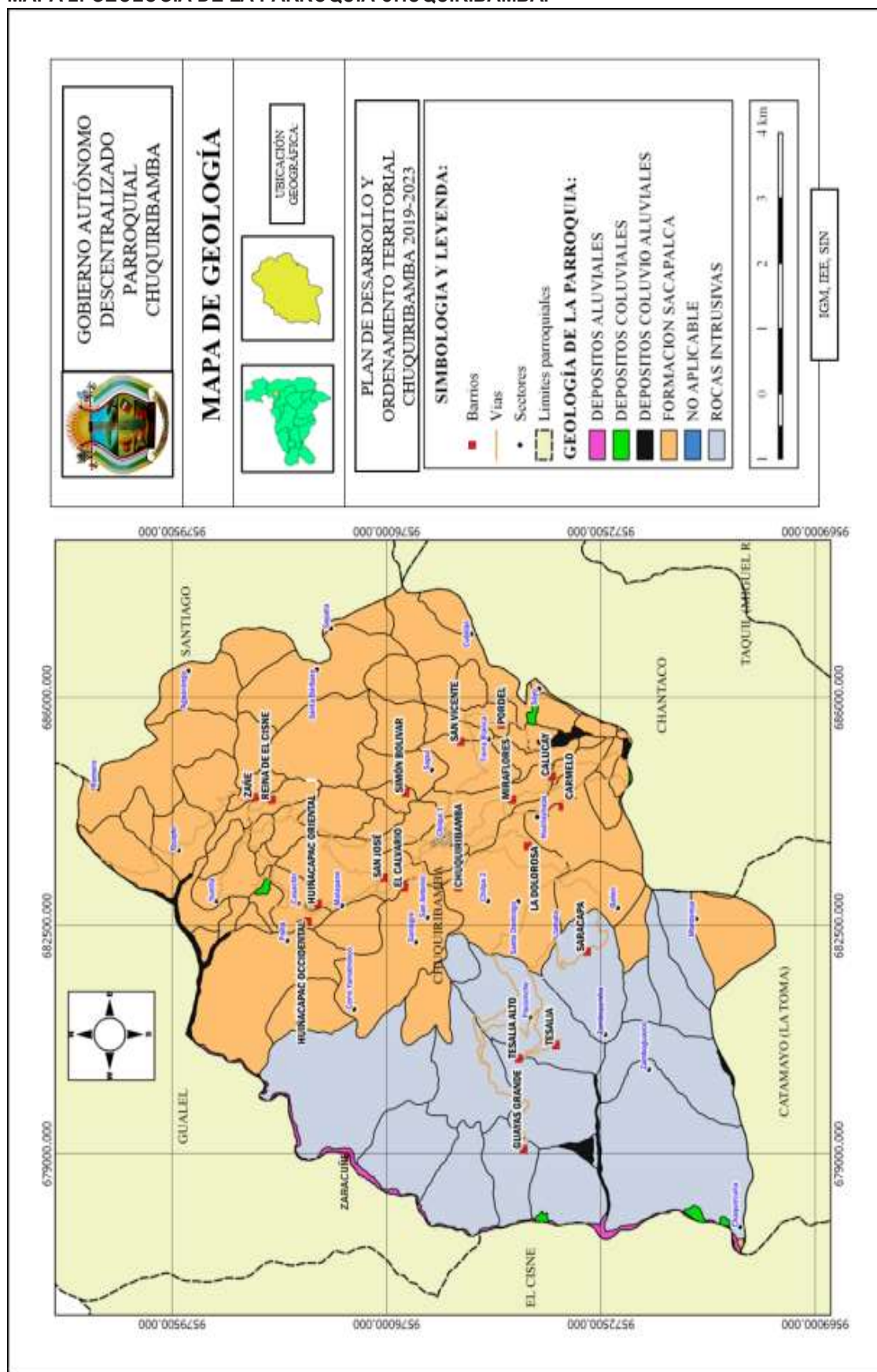
TABLA 4: FORMACIONES GEOLÓGICAS DE LA PARROQUIA CHUQUIRIBAMBA.

Formación geológica	Superficie (ha)	Porcentaje (%)
Formación Sacapalca	4464	62.09 %
Rocas intrusivas	2609	36.29 %
Depósitos coluvio aluviales	55	0.76 %
Depósitos aluviales	37	0.51 %
Depósitos coluviales	18	0.25 %
No aplicable	7	0.10 %
Total	7190	100.00 %

Fuente: Instituto Espacial Ecuatoriano IEE, 2014 (archivo shape).

Elaboración: Equipo Consultor.

MAPA 2: GEOLOGÍA DE LA PARROQUIA CHUQUIRIBAMBA.



Fuente: Instituto Geográfico Militar IGM (2014), Sistema Información Nacional SIN (2020) INEC (2010 Censo Poblacional).
Elaboración: Equipo consultor

La formación Sacapalca es la que más predomina en el territorio parroquial, cubriendo una superficie de 4464 ha., lo que corresponde al 62.09 % del total, y se ubica en la parte céntrica y al este de la parroquia. Le sigue la formación geológica denominada rocas intrusivas al oeste con una superficie de 2609 ha., y con un porcentaje territorial del 36.29 % y finalmente tenemos los depósitos coluviales, aluviales, coluvio aluviales que se encuentran a lo largo del río Gualiel.

La parroquia por sus características geomorfológicas está expuesta a múltiples amenazas entre ellas las que son ocasionadas de tipo geológico como son los movimientos en masa, provocando deslizamientos de tierra a nivel parroquial debido a la topografía irregular, precipitaciones elevadas y material geológico de baja resistencia. El 32% de la parroquia representa amenaza alta y comprende los sectores que se ubican al oeste de la parroquia, seguido del 30% que son de amenaza baja y están localizados en la parte céntrica, finalmente se encuentran el territorio susceptible a amenazas de grado media cubriendo el 22% del territorio parroquial. En la siguiente tabla se puede evidenciar el grado de amenaza sobre los movimientos en masa que aqueja a la parroquia:

TABLA 5: NIVELES DE MOVIMIENTOS EN MASA EN LA PARROQUIA.

Descripción	ha	%
Sin amenaza	999,662	13,93%
Baja	2156,662	30,05%
Media	1568,833	21,86%
Alta	2318,081	32,30%
Muy Alta	133,482	1,86%
TOTAL	7176,72	100,00%

Fuente: Instituto Espacial Ecuatoriano IEE, 2014 (archivo shape).

Elaboración: Equipo Consultor

El relieve de un territorio se refiere a las características propias que presenta la superficie terrestre, manifestándose en montañas, valles, llanuras, etc.

La parroquia Chuquiribamba, cuenta con características de colinas medias, altas y muy altas, resaltados por quebradas profundas con mayor presencia en el sector oeste de la parroquia. Este representa el 70% del territorio y está compuesto por un relieve montañoso, con presencia de pendientes muy fuertes, característica que limita el uso de este en actividades agropecuarias.

Al este de la parroquia, en el sector conocido como Santa Bárbara, también está constituido con un relieve montañoso en menor proporción, a diferencia de la parte oeste, acá no existe presencia de asentamientos humanos y es usado mayormente para ganadería en forma de pastoreo o bajo la modalidad de potreros. En la siguiente tabla se muestra los diferentes tipos de relieve que existen en la zona parroquial:

TABLA 6: TIPOS DE RELIEVE EN EL TERRITORIO DE LA PARROQUIA.

Tipo de Relieve	Superficie (ha)	%
Relieve montañoso	5375,852	74,76%
Relieve colinado alto	590,224	8,21%
Relieve colinado muy alto	333,872	4,64%
Relieve colinado medio	331,289	4,61%
Relieve colinado bajo	191,926	2,67%
Relieves escalonados	171,469	2,38%
Vertiente abrupta	40,74	0,57%
Terraza media	35,164	0,49%
Coluvio aluvial antiguo	29,666	0,41%
Relieve colinado muy bajo	25,357	0,35%
Glacis de esparcimiento	15,71	0,22%
Coluvión antiguo	15,606	0,22%
Superficie de cono de deyección antiguo	9,986	0,14%
Relieve ondulado	8,073	0,11%
No aplicable	7,473	0,10%
Vertiente de cono de deyección antiguo	3,915	0,05%
Coluvión reciente	2,471	0,03%
Terraza baja y cauce actual	1,9	0,03%
Valle fluvial	0,385	0,01%
TOTAL	7191,078	100,00%

Fuente: Instituto Espacial Ecuatoriano IEE, 2014 (archivo shape).

Elaboración: Equipo Consultor

AGUA (CUENCAS Y MICROCUENCAS HIDROGRÁFICAS)

La Parroquia Chuquiribamba forma parte de la cuenca del río Catamayo Chira, comprendiendo la zona noroccidental, al igual que forma parte de la cuenca del río Santiago en la parte alta. La cuenca del Río Catamayo-Chira se encuentra presente en dos partes del cantón Loja, al noroccidente tal comprende la zona

2 en donde está incluida Chuquiribamba, Taquil, Chantaco, Gualel y parte de El Cisne y Santiago. Las micro cuencas de la Parroquia Chuquiribamba, ubicadas en el sector oeste de la Parroquia, son parte de las que dan inicio al recorrido de esta cuenca hídrica, lo que conlleva que cualquier cambio que pueda producir en estas micro cuencas, desencadenarán una serie de cambios a lo largo de toda la cuenca del Catamayo.

La Cuenca del río Santiago inicia en la zona 1: Santiago, Jimbilla, San Lucas; parte alta (cumbre de montaña) de la zona 2: Taquil, Chantaco, Chuquiribamba y Gualel; esta cuenca es la segunda más caudalosa con 1400 m³/s. Las micro cuencas ubicadas en el sector este de la Parroquia, en las partes altas de Chuquiribamba, sector Santa Barbara, alimentan la cuenca de Santiago, en menor proporción e importancia a las micro cuencas existentes en el sector oeste.

Existen una gran cantidad de microcuencas que abastecen de agua a la parroquia Chuquiribamba, estas son usadas para el consumo humano como también para las actividades agropecuarias que diariamente se dan en este territorio, cabe señalar además que dichos ecosistemas acuáticos necesitan del cuidado y conservación de estos, ya que se debe considerar que son de alta importancia para la supervivencia del ser humano y su producción tanto alimentaria como económica. Las quebradas de Aguarongo, Pordel, Sayo, Tesalia y Rambran, son consideradas las más importantes por ser fuentes de agua para sistemas de riego y consumo de agua para los barrios más cercanos a sus vertientes. Cabe indicar, que en los trabajos de campo que se realizó en la parroquia Chuquiribamba, se pudo identificar con la ciudadanía y autoridades del Gad parroquia de 2 Quebradas que son se encuentran en el mapa de micro cuencas, las mismas que se denomina Quebrada de Oritoguaser y la Quebrada de Yanimashe.

En la siguiente tabla se da a conocer las diferentes microcuencas existentes en la zona parroquial:

TABLA 7: MICROCUENCAS EN LA PARROQUIA CHUQUIRIBAMBA

Quebrada / río	Km	%
Q. Plazuela	5,448	9,60%
Q. Pordel	5,089	8,97%
Q. Chilpa	4,7	8,28%
Río Gualel	4,627	8,15%
Q. Las Lajas	3,938	6,94%
Q. Rambran	3,619	6,38%
Q. Oritoguaser	3,519	6,20%
Q. Tabla	3,26	5,74%
Q. Tesalia	3,215	5,67%

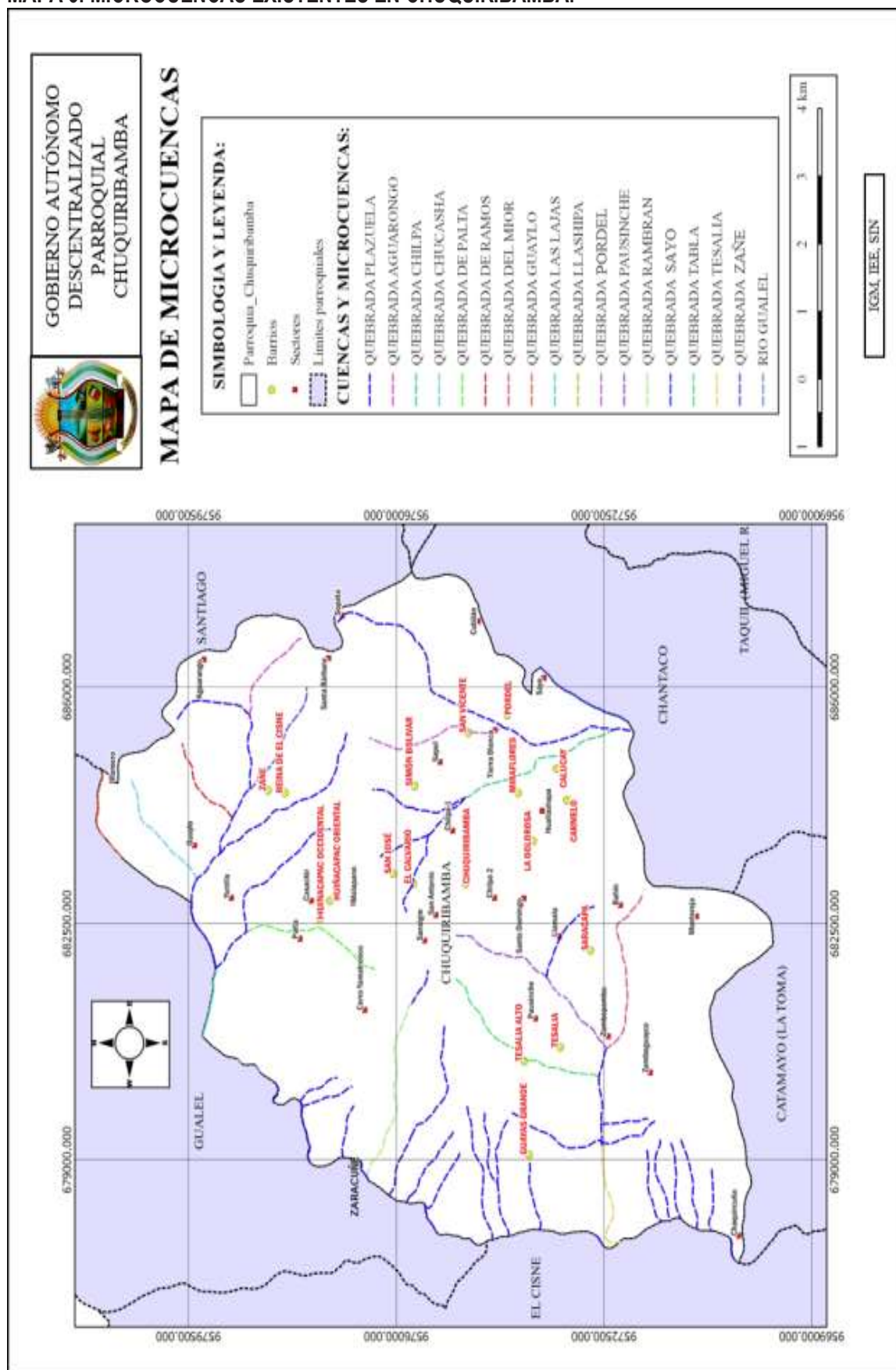
Q. Pausinche	3,108	5,48%
Q. de Palta	2,951	5,20%
Q. Aguarongo	2,46	4,34%
Q. Guaylo	2,405	4,24%
Q. Zañe-Llanimashe	1,989	3,51%
Q. Condor Mache	1,734	3,06%
Q. de Ramos	1,687	2,97%
Q. del Mior	1,538	2,71%
Q. Sayo	1,36	2,40%
Río Guayabal	0,085	0,15%
Q. Salapa	0,015	0,03%
TOTAL	56,747	100,00%

Fuente: Instituto Espacial Ecuatoriano IEE, 2014 (archivo shape).

Elaboración: Equipo Consultor

Es importante recalcar que la calidad del agua para el consumo humano, a excepción de la cabecera parroquial, todos los demás poblados se abastecen de agua entubada, sin un tratamiento previo de potabilización, tomadas directamente de las vertientes, ocasionando el desvío forzoso del caudal original sin prever el caudal ecológico establecido en la ley de aguas.

A continuación, el mapa de Microcuencas:

MAPA 3: MICROCUENCAS EXISTENTES EN CHUQUIRIBAMBA.

Fuente: Instituto Geográfico Militar IGM (2014)
Elaboración: Equipo consultor

Dentro de las microcuencas no se han llevado a cabo programas de reforestación, por lo cual actualmente cerca de estas quebradas ha existido intervención humana para expandir la frontera agrícola como la ganadera, produciendo la destrucción de nicho ecológicos como de ecosistemas frágiles que por ende afectan el recurso hídrico. Sin embargo, dentro de los proyectos (propuesta) se estima reforestar para mejorar las condiciones de las zonas de recarga hídrica de las microcuencas a través del establecimiento de plantas nativas de la zona.

El déficit hídrico por lo general golpea en la temporada de verano, sin embargo, en Chuquiribamba debido a las condiciones climáticas, el nivel de precipitación por lo general es abundante o muchas de las veces estas son mínima caída de lluvia, pero con larga duración, lo que provoca que las microcuencas se encuentren con un caudal aceptable para el riego de cultivos, ganadería y consumo humano. Al momento el recurso hídrico no ha sido afectado por la contaminación de la minería en el territorio, pero pese a ello las concesiones mineras cuentan con el respectivo plan de manejo ambiental que deben cumplir a cabalidad con la debida supervisión de las entidades como el GAD parroquial, GAD municipal y el Arcom.

FACTORES CLIMÁTICOS

Temperatura

Chuquiribamba, al estar ubicado en una zona interandina, resguardado por dos cordilleras como son Santa Bárbara al este y Santo Domingo al oeste, cuenta con un clima templado frío, con temperaturas que oscilan entre 12°C a 20°C con un promedio de temperatura de 12.5°C.

Los Barrios que por su ubicación geográfica cuentan con temperatura más altas, son el Barrio Zaracuñe y Tesalia bajo, mientras que la cabecera Parroquial al igual que la mayoría de sus Barrios, fluctúan entre los 14 °C y los 16 °C de temperatura, catalogándose como clima frío.

El clima de la parroquia es propicio para el cultivo de productos tales como: Papa, maíz, zanahoria, cebolla, tomate de árbol, curuba (taxo), mora, etc., por tal razón es considerado Chuquiribamba como un territorio exclusivamente productivo acompañado de su historia enriquecedora en cuanto a la cultura.

Conjuntamente con la temperatura existente en la zona, existe la presencia de fuertes vientos en las zonas más altas de la Parroquia como los Barrios El Calvario, Santo Domingo, Loma de Violeta, Cerro Santa

Bárbara y Cerro Guagua Parishca, con un promedio de velocidad de 9 m/s. En los meses de junio a agosto, es cuando existe mayor presencia de vientos que muchas de las veces afectan a los cultivos en especial al maíz.

Precipitaciones

El rango de precipitación fluctúa entre 800 mm a 1300 mm siendo el periodo en la que más se acentúa, los 4 primeros meses del año y el menos húmedo entre Julio y septiembre. Los Barrios de la parroquia con presencia de mayores precipitaciones al año son los siguientes; Zañe, Reina del Cisne, Huiñacpac Oriental, Huiñacpac Occidental, Casachir y Zaracuñe.

La característica de las precipitaciones en la Parroquia es de baja intensidad y larga duración, siendo esporádico la presencia de precipitaciones abundantes y de larga duración. En los barrios del sector norte, son los lugares en donde existe mayor volumen de precipitaciones durante el año, mientras que los barrios del sur, son las que menor rango de precipitaciones presentan.

El drenaje natural de las aguas lluvias, es por lo general buena, debido a sus características geomorfológicas con pendientes fuertes que facilitan el desplazamiento del agua quebrada abajo. En cambio, los sectores que presentan dificultad de drenaje de aguas lluvias, se han identificado en los patios de Escuela Huiñacpac Oriental y Estadio de Cocheturo, en donde se produce estancamiento de aguas lluvias por ser terrenos planos y no disponen un punto de desfogue.

SUELO Y COBERTURA

En la parroquia Chuquiribamba, existen suelos que predominan la clase agrológica IV, VII y VIII, esto debido a la topografía irregular que existe en su gran mayoría en el territorio. En la siguiente tabla se podrá verificar las clases con la superficie (ha) que cubre a nivel territorial:

TABLA 8: CLASES AGROLOGICAS DEL SUELO EN CHUQUIRIBAMBA.

CLASES AGROLOGICAS EN LA PARROQUIA			
Clase	Descripción	Ha	%
III	Ligeras limitaciones	51.296	0,71%
IV	Moderadas limitaciones	999.523	13,90%
V	Limitaciones fuertes a muy fuertes	10.787	0,15%
VI	Tierras aptas para aprovechamiento forestal-limitaciones muy fuertes	245.653	3,42%
VII	Tierras de protección-limitaciones muy fuertes	3.437.137	47,80%
VIII	Limitaciones muy fuertes y conservación	2.437.314	33,89%
No aplica	No aplicable	9.374	0,13%
TOTAL		7.191.084	100,00%

Fuente: Instituto Espacial Ecuatoriano IEE, 2014.; Ministerio de Agricultura y Ganadería MAG 2015 (archivo shape).

Elaboración: Equipo Consultor

La clase agrologica IV, nos permite deducir que son tierras que requieren un tratamiento especial en cuanto a las labores de maquinaria o permiten un laboreo ocasional. Se restringe el establecimiento de cultivos intensivos y admite cultivos siempre y cuando se realicen prácticas de manejo y conservación. Son tierras que presentan moderadas limitaciones, se encuentran en pendientes menores al 25 %. La clase VII Y VIII son suelos que presentan fuertes limitaciones para el laboreo, especialmente por la pendiente y por lo general son áreas que deben mantenerse con vegetación arbustiva y/o arbórea con fines de protección para evitar la erosión, mantenimiento de la vida silvestre y fuentes de agua.

En lo que respecta al uso y cobertura del suelo dentro de la parroquia se da de la siguiente manera:

TABLA 9: USO Y COBERTURA DE SUELO EN LA PARROQUIA.

Cobertura	Hectáreas	%
Agrícola	171,20	2,38%
Agropecuaria Mixta	114,94	1,60%
Agua	0,24	0,00%
Antrópica	8,90	0,12%
Conservación y Protección	4303,07	59,84%
Pecuario	2278,15	31,68%
Protección o Producción	299,58	4,17%
Improductivas	15,00	0,21%
TOTAL	7191,08	100,00%

Fuente: Instituto Espacial Ecuatoriano IEE, 2014.; Ministerio de Agricultura y Ganadería MAG 2015 (archivo shape)

Elaboración: Equipo Consultor.

La cobertura del suelo en la parroquia va alineada y tiene coherencia con las clases agrologicas de categoría VII Y VIII mencionadas anteriormente, por lo que existe un 59.84% del territorio para uso de conservación y protección, lo que equivale a 4303,07 hectáreas. Esta categoría de uso, se encuentra presente principalmente al oeste de la parroquia, en los sectores de Santo Domingo, Saracapa, Guayllas Grande y Violetas. Al este en el sector Santa Barbara. Sectores que son considerados los puntos más altos de la Parroquia y que presentan grandes quebradas y pronunciadas pendientes.

Seguido tenemos el uso del suelo para actividades pecuarias que ocupa un 31.68% del territorio, que representa 2278,15 hectáreas, esta actividad principalmente se encuentra concentrada a lo largo del valle central del territorio parroquial, en donde sus características geomorfológicas le convierten en idóneos para realizar este tipo de actividades. En estas zonas, se ubican también la mayor cantidad de asentamientos humanos.

Para la protección o producción está el 4.17% lo que equivale a 299,58 hectáreas, ubicándose estos entre los Barrios Saracapa y La Dolorosa en el sur, Al este de Simón Bolívar y al norte en el Barrio Zaño.

Así mismo para uso agrícola, se ha identificado un 2.38% del suelo, que equivalente a 171,20 hectáreas, teniendo en cuenta que las clases agrológicas claramente mencionan que la topografía del lugar no presenta las respectivas condiciones para incrementar esta actividad productivas debido a las pendientes fuertes que existen la parroquia y dificultan una producción rápida y sobre todo que le convenga económicamente al agricultor.

En el siguiente mapa se evidencia como está distribuido el territorio en cuanto a su uso y cobertura:

GOBIERNO AUTÓNOMO DESCENTRALIZADO PARROQUIAL CHUQUIRIBAMBA

MAPA DE USO Y COBERTURA DEL SUELO

UBICACIÓN GEOGRÁFICA:

PLAN DE DESARROLLO Y ORDENAMIENTO TERRITORIAL CHUQUIRIBAMBA 2019-2023

SIMBOLOGIA Y LEYENDA:

- Barrios
- Sectores
- Límites parroquiales

USO Y COBERTURA DEL SUELO:

- ÁREA POBLADA
- BOSQUE NATIVO
- CULTIVO ANUAL
- MOSAICO AGROPECUARIO
- PÁRAMO
- PASTIZAL
- PLANTACIÓN FORESTAL
- VEGETACIÓN ARBUSTIVA
- VEGETACIÓN HERBÁCEA

EL CISNE **GUALAQUIZA** **CHUQUIRIBAMBA** **CHANTACO** **CATAMAYO (LA TOMA)** **TAQUILE**

USO Y COBERTURA DEL SUELO

0 1 2 3 4 km

IGM, IEE, SIN, MAG.

Fuente: Instituto Geográfico Militar IGM (2014), Ministerio de Ambiente
Elaboración: Equipo consultor

Es importante señalar que la zona que principalmente aporta a la producción local es el valle céntrico que cruza la parroquia de norte a sur, mismo que presenta características idóneas, como una pendiente media, por lo que se encuentra catalogado como zona pecuaria.

ECOSISTEMAS, SERVICIOS AMBIENTALES Y CONSERVACIÓN

Las zonas de conservación están identificadas en los sectores de Santo Domingo, Saracapa y Santa Bárbara, ocupando la mayor parte del territorio del oeste de la parroquia. Estas zonas identificadas, son proveedores de múltiples servicios ambientales y es necesario un manejo e intervención adecuada, con la finalidad de garantizar su protección y conservación.

Estas zonas actualmente se encuentran en conservación, debido también a la altitud en la que se encuentran (partes altas) lo que hace que el hombre se vea un poco frenado al momento de intervenir en estos sectores, además a ello cuenta con vegetación nativa y vegetación de páramo. Estos sectores son de suma importancia en tema ambiental porque gracias a estos ecosistemas goza del recurso hídrico de manera normal aún en época de verano prolongada, convirtiéndola en la parroquia más productiva del cantón Loja en relación a las actividades de la agricultura como de la ganadería. Dentro de la propuesta se llevará a cabo programas de reforestación que ayuden a intervenir sectores que han sido devastados ya sea por la mano del hombre como por fenómenos naturales (cambio climático).

Los diferentes ecosistemas presentes en la parroquia Chuquiribamba, se describen a continuación:

TABLA 10: ECOSISTEMAS PRESENTES EN LA PARROQUIA CHUQUIRIBAMBA

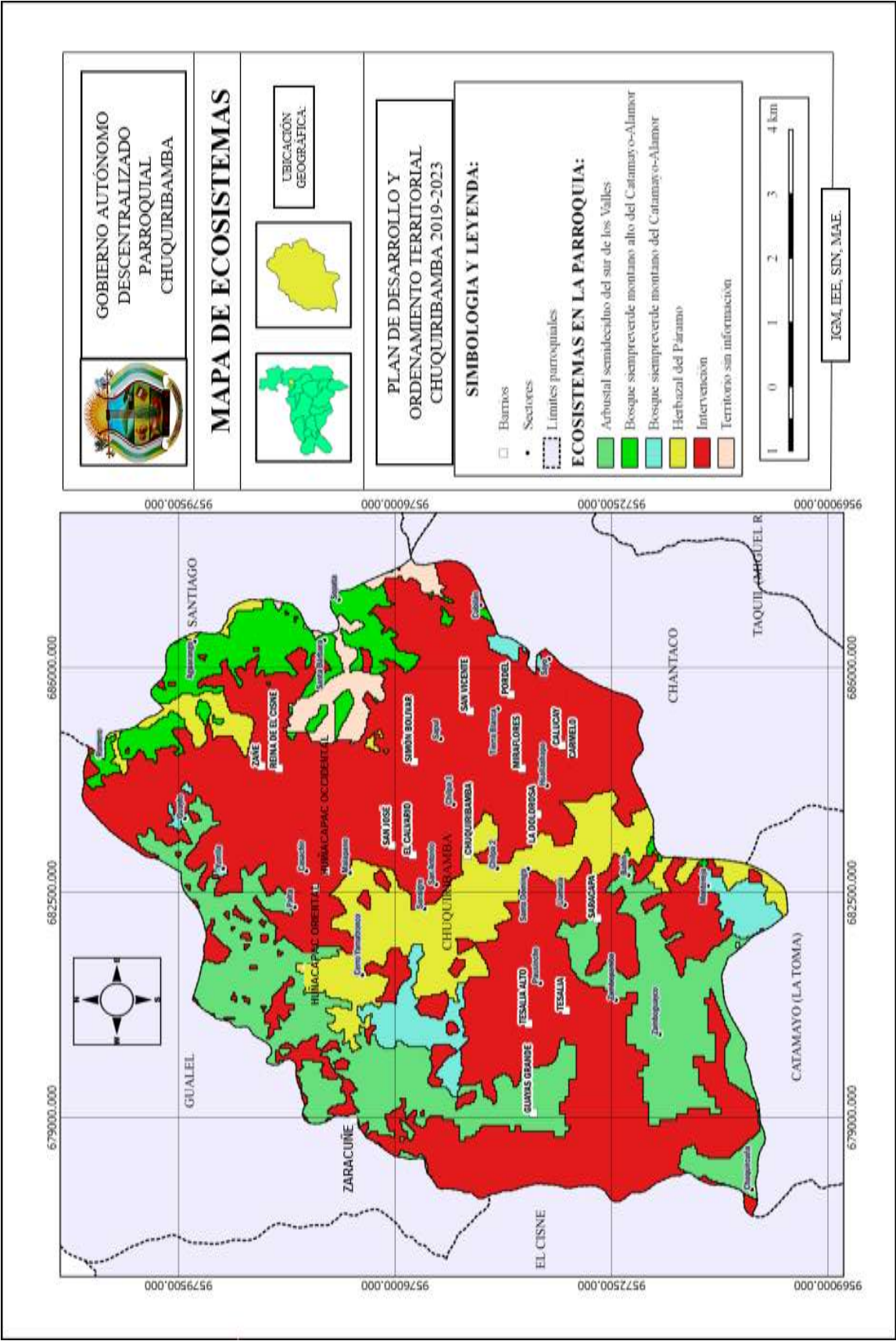
Ecosistemas	Hectáreas	Porcentaje	Amenazas	Prioridad de conservación
Arbustal semideciduo del sur de los Valles	27829.66	20,12%	Erosión progresiva	Alta
Bosque siempreverde montano alto del Catamayo Alamor	4692.62	3,39%	Tala de arboles	Alta
Bosque siempreverde montano de Catamayo Alamor	11615.99	8,40%	Quema	Alta
Herbazal del Páramo	2872.05	2,08%	Quema, pastoreo de ganado	Alta
Intervención	78192.44	56,54%	Erosión, uso de agroquímicos	Media
Sin información	13086.71	9,46%	-----	-----
Total	138289.47	100.00%		

Fuente: Ministerio de Ambiente MAE 2014, Instituto Espacial Ecuatoriano IEE, 2014 (archivo shape).

Elaboración: Equipo Consultor.

El 56% del total del territorio de la parroquia Chuquiribamba, está identificado como un ecosistema de intervención, ubicado en su mayoría al oeste de la parroquia; seguido por el 20,12% catalogado como arbustal semideciduo del sur de los Valles, ubicado igualmente en el sector oeste y noroeste de la parroquia; un 8,40% está identificado como bosque siempreverde montano del Catamayo - Alamor, localizado en el sector noroeste, entre los Barrios Guayllas Grande y Zaracuñe; un 3,39% de bosque siempre verde montano alto del Catamayo - Alamor localizado en el sector noreste, en el sector de Santa Barbara y; el 2,08% de herbazal de páramo ubicado a lo largo de las cordilleras de Violetas y Santo Domingo.

MAPA 5: ECOSISTEMAS DE LA PARROQUIA CHUQUIRIBAMBA.



Fuente: Instituto Geográfico Militar IGM (2014), Ministerio de Ambiente MAE 2014
Elaboración: Equipo consultor

Más del 50% del territorio de la Parroquia Chuquiribamba, es considerado zona de protección y conservación debido a la alta irregularidad de relieve que presenta, en especial el sector oeste de la Parroquia y las zonas altas del este. Las fuertes limitantes que presenta el territorio para que pueda ser intervenido, hacen que estos sectores dispongan de un ecosistema altamente frágil con prioridad de conservación.

Los ecosistemas que tiene la parroquia nos ofrecen diversos servicios ambientales, encargados de mantener el equilibrio natural del medio ambiente, mismo que se ha determinado de la siguiente manera, tomando como base lo determinado por el ministerio del ambiente del Ecuador en cuanto a potenciales ecosistemas para servicios ambientales. En la siguiente tabla se resume los servicios que podemos recibir por parte de los ecosistemas:

TABLA 11: SERVICIOS AMBIENTALES QUE BRINDAN LOS ECOSISTEMAS.

Ecosistemas	Servicios Ambientales
Agua	Servicios de consumo
Arbustal semideciduo del sur de los valles	Protección de erosión
Bosque siempre verde montano del Catamayo Alamor	Protección de acuíferos
Bosque siempre verde montano del sur de la cordillera oriental de los Andes	Protección de erosión en altas pendientes
Bosque y Arbustal semideciduo del sur de los Valles	Agricultura, pastoreo, leña.
Herbazal del Páramo	Captador de agua

Fuente: Ministerio de Ambiente MAE, 2014 (informe).

Elaboración: Equipo Consultor

El 20% de su territorio, está cubierto con un ecosistema catalogado como arbustal semideciduo del sur de los valles, misma que ofrece un servicio ambiental de protección al suelo controlando la erosión y las escorrentías fuertes, servicio que se localiza especialmente en las partes altas de Zaracuñe y Saracapa, zonas de mayor irregularidad geomorfológica y propensas a la erosión natural.

El bosque siempre verde montano de Catamayo-Alamor, caracterizado por tener presencia predominante de helechos, arbustos y árboles juveniles, ofrece el servicio ambiental de protección de acuíferos, destinado a mantener y regular el caudal hídrico de provisión en las vertientes. Su presencia es escasa pues alcanzan tan solo el 3,39% del total del territorio, localizándose tan solo en 4 sectores de la Parroquia: en las zonas

altas del Barrio Guayllas Grande, al sur del Barrio Saracapa, una mínima parte en el barrio Zañe al norte y al este del barrio Pordel. Dada la importancia del servicio ambiental que ofrece este ecosistema, es vital promover su conservación de forma adecuada, sobre todo si consideramos que dichos sectores, en especial en el barrio Guayllas Grande, son fuentes proveedoras de agua por excelencia.

RECURSOS NO RENOVABLES EXISTENTES DE VALOR ECONÓMICO, ENERGÉTICO Y AMBIENTAL:

Según el catastro minero, georreferenciado por la ARCOM dentro de la parroquia Chuquiribamba existe las siguientes concesiones mineras descritas en la siguiente tabla:

TABLA 12: CONCESIONES MINERAS EXISTENTES EN LA PARROQUIA CHUQUIRIBAMBA.

Nombre:	Autorización:	Tipo extracción de Minería:
AGELCI	Concesión Minera	Oro
San Isidro	Minería Artesanal	Oro
América	Minería Artesanal	Oro-Plata
América Sur Gold	Minería Artesanal	Oro-Plata
Silver And Gold	Minería Artesanal	Oro-Plata
Diamante	Minería Artesanal	Oro
Ivana	Minería Artesanal	Oro
La Fortuna	Minería Artesanal	Oro
América	Minería Artesanal	Oro
Simanticury	Minería Artesanal	Oro
San Pedro	Concesión Minera	Oro
GAP Chantaco	Libre Aprovechamiento	Materiales de Construcción
GAP Chantaco	Libre Aprovechamiento	Materiales de Construcción

Fuente: Agencia de Regulación y Control Minero ARCOM, 2020 (Catastro).

Elaboración: Equipo Consultor.

Fuente: Agencia de Regulación y Control Minero ARCOM, 2019.
Elaboración: Equipo Consultor

De las concesiones registradas, 2 son de libre aprovechamiento en la extracción de materiales de construcción, estas limitan con la parroquia Chantaco, mientras las demás corresponden a la extracción de materiales metálicos como el oro y la plata.

La mayor parte de las concesiones, se han otorgado en las zonas catalogadas como zonas de protección y conservación por sus características geomorfológicas descritos anteriormente. Estos sectores cuentan con un ecosistema altamente frágil, como son dentro de los barrios Saracapa y Zaracuñe al oeste de la Parroquia, mismas que presentan grandes pendientes con escasa o nula cobertura de vegetación nativa, predominando el herbazal de páramo.

Estas concesiones mineras, desencadenan un alto impacto sobre estos ecosistemas frágiles que no han tenido intervención alguna para su conservación, destruyendo su frágil capa de cubierta del suelo, y afectando a otros sistemas como el vial, fuentes de agua, calidad de aire, nivel de ruido, fuentes de empleo, migración, movilidad, entre otros.

Cabe recalcar que dentro de este apartado es importante señalar que la parroquia Chuquiribamba está dentro de un proyecto de producción de energías limpias en lo que respecta a energía eólica mediante la velocidad del viento. En la actualidad se mira con buenos ojos este proyecto macro, que sin duda alguna la población se vería beneficiada en el ámbito económico como en el ambiental.

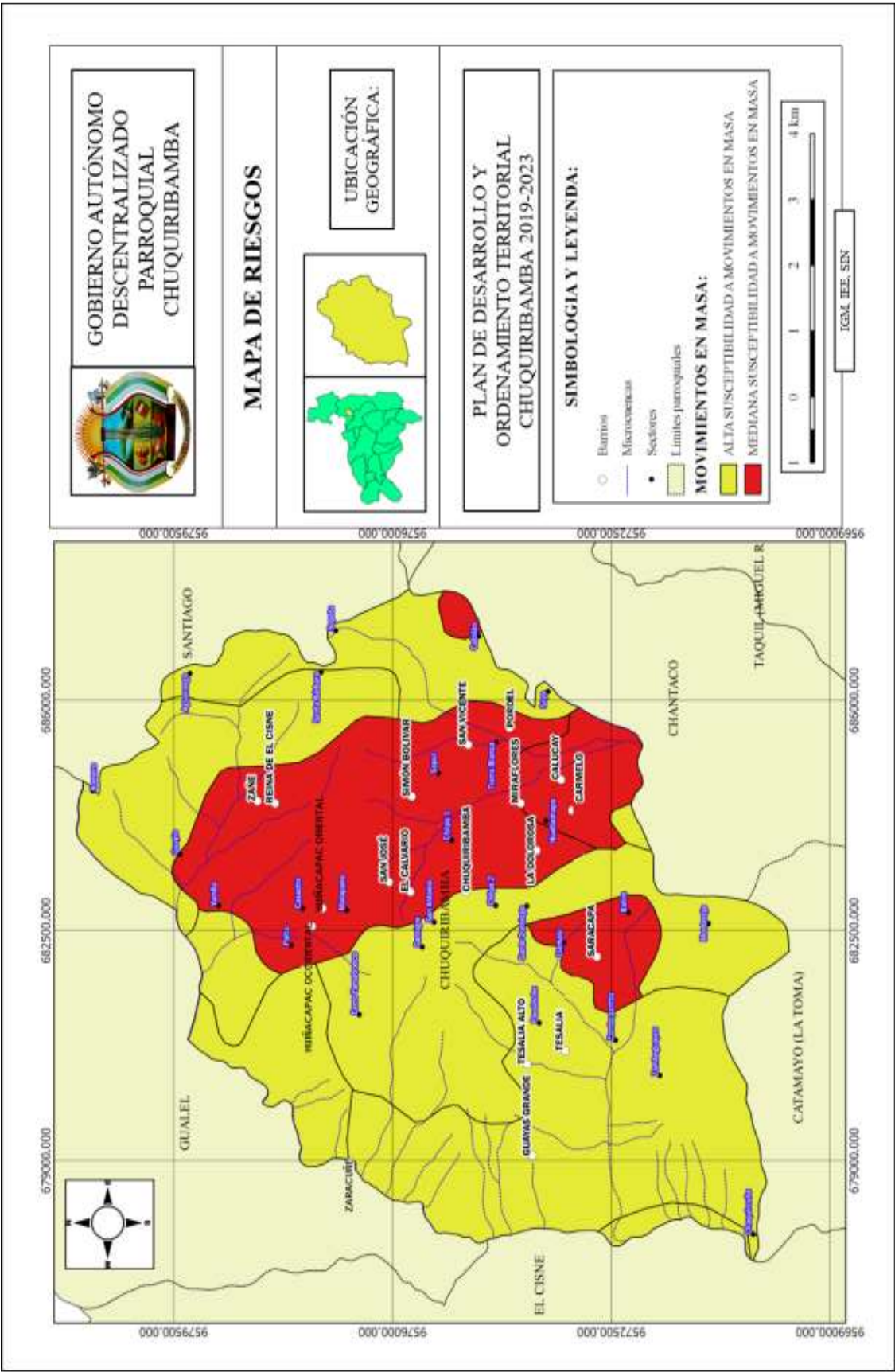
AMENAZAS, VULNERABILIDAD Y RIESGOS

Lo riesgos climáticos que se dan específicamente en la parroquia son: deslizamientos de tierra, inundaciones e incendios forestales producidos por altas temperaturas sobre todo en época de verano. A continuación, se detalla cada riesgo con la respectiva información y su estado actual:

El mayor riesgo que existe dentro de la parroquia son los movimientos en masa o también conocidos como **deslizamientos de tierra**, siendo 32% del territorio catalogado como zona con amenaza alta, identificados principalmente al oeste de la parroquia en los altos de los barrios Guayllas Grande, Tesalia y Santo Domingo. En menor proporción están identificados en el este de la Parroquia, en el sector de Santa Bárbara. Estas zonas no representan amenaza directa sobre poblados a excepción del barrio Zaracuñe, que estaría ubicado en una zona catalogado como de amenaza alta. El resto de territorio (66.14%) abarca lo que corresponde a

amenazas con riesgo medio, bajo y nulo ubicado principalmente a lo largo del valle central de la parroquia, sector en el cual se asientan la mayor cantidad de zonas pobladas, teniendo en cuenta que en la parte sur de la parroquia existe un mínimo porcentaje (1.86%) de zona insegura catalogada como zona susceptible a movimientos de masa muy alto pero no representa problema para los asentamientos humanos pero si para las microcuencas y biodiversidad existente en la zona.

MAPA 7: RIESGOS EN LA PARROQUIA CHUQUIRIBAMBA.



Fuente: Instituto Geográfico Militar IGM (2014), Sistema Información Nacional SIN (2020) INEC (2010 Censo Poblacional).
Elaboración: Equipo consultor

En la parroquia Chuquiribamba, se han identificado líneas de **fallas geológicas** a lo largo del río Gualiel en tres segmentos, uno al norte a lo largo de la quebrada Guaylo limitando con Gualiel; el otro al noroeste sobre el río Gualiel hasta la altura del barrio Zaracuñe y; una tercera hacia el sur oeste, compartiendo una falla geológica que viene desde el límite de la Parroquia El Cisne y Gualiel y se desplaza hacia el sur siguiendo el río Gualiel a lo largo del límite entre Chuquiribamba y El Cisne. Estas fallas geológicas identificadas, no están cerca de poblado alguno, lo que no representa un nivel de riesgo alto más aun cuando no exponen signos que demuestren que se encuentren activos.

Otra amenaza de índole natural que se puede presentar en la parroquia son las **inundaciones**, estas representan según el grado de afectación: el 12,77% del territorio total tiene susceptibilidad a inundaciones de grado muy alto mientras que el 57,19% presenta bajo y nulo riesgo a inundaciones dentro de la parroquia, esto además corroborado por las pendientes fuertes que tiene el territorio como también por las clases agrologicas (iv, vii y viii) las cuales presentan características no aptas para acoger posibles inundaciones en la superficie del suelo. En la siguiente tabla se puede verificar el grado de amenaza a inundaciones:

TABLA 13: AMENAZAS DE INUNDACIONES EN LA PARROQUIA.

Categoría	Ha	%
Sin Riesgo	1879,476	26,45%
Baja	2184,237	30,74%
Media	1789,423	25,18%
Alta	345,666	4,86%
Muy Alta	907,432	12,77%
TOTAL	7106,234	100,00%

Fuente: Instituto Espacial Ecuatoriano IEE, 2014 (archivo shape).

Elaboración: Equipo Consultor.

Dentro de la intervención del ser humano en los ecosistemas, está la **quema** de especies arbóreas, arbustivas, matorrales o herbáceas, son comunes en sectores rurales en épocas de verano. Estas quemadas en su mayoría son provocadas por el ser humano, con fines de usos principalmente agrícolas o pecuarios utilizados como herramientas para la limpieza de matorrales o potreros. Son escasos los incendios que se hayan originado de forma natural, sin embargo, por las altas temperaturas producidas por el cambio climático acelerado que lleva nuestra tierra han existido algunos incendios forestales en donde se ha perdido vegetación, pero hasta el momento no se afectado en gran magnitud.

En muchos de los casos, se realiza quema de sectores que no van a ser utilizados para actividad alguna, se quema por el simple placer de hacerlo, provocando la destrucción de gran cantidad de biodiversidad de difícil recuperación o con recuperación tardía.

Así mismo la **deforestación** por parte del hombre se convierte en una grave amenaza que es muy perjudicial para los pueblos, sobre todo porque desequilibra el correcto funcionamiento de ecosistemas por el hecho de destruir la superficie forestal realizada por el ser humano para el aprovechamiento de la madera o el uso del suelo para otros fines, es un proceso que afecta a las áreas de bosques como a los hábitats de la fauna existente en el lugar que se ven afectados cada vez más.

Otra práctica ambiental que se ve reflejado en las actividades del hombre es la utilización de **químicos** para los diferentes cultivos con el objetivo de mejorar la cosecha como también apresurar su crecimiento, de tal modo que se exagera en la utilización de estas sustancias trayendo problemas graves al suelo, dejándolo sin nutrientes para futuras siembras. Así también se une a este problema la realización de monocultivos, es decir por lo general se siembra un solo cultivo y se lo repite durante dos o más ocasiones, desconociendo que esto provoca que el suelo pierda sus características principales y por ende se vea más frágil y menos productivo.

SÍNTESIS DEL COMPONENTE, PROBLEMAS Y POTENCIALIDADES

TABLA 14: SÍNTESIS DEL COMPONENTE BIOFÍSICO.

Variable	Potencialidades	Problemas	Acciones
Geología y Relieve	<ul style="list-style-type: none"> • Paisajismo natural. • Gran atractivo turístico. • Predomina la formación Sacapalca. 	<ul style="list-style-type: none"> • Movimientos en masa en el territorio abarca el 32% ubicados en los barrios de Tesalia, Guayllas Grande, Zaracuñe, en el Cerro Yanatronco) quienes se ven perjudicados los habitantes de estos barrios. • Alta irregularidad en el sector oeste (Zaracuñe, Guayllas Grande, Chaquircuña) quienes se ven perjudicados los habitantes de estos barrios. • Solo el 30% del territorio sirve para actividades agropecuarias para del territorio del Centro parroquial, Chaquircuña, Zaracuñe, Tesalia, 	<ul style="list-style-type: none"> • Reforestar las micro cuencas cuyos suelos presenten características coluviales que se encuentren más propensos movimientos de masa. • Potenciar las zonas productivas con nuevas prácticas agrícolas y riego para aumentar los niveles

		Miraflores, San José, El Calvario Calucay, el resto de barrios que conforma el 70 tiene relieve montañoso que son dedicados a otra actividad.	de producción en la parroquia.
Agua	<ul style="list-style-type: none"> Gran cantidad de microcuencas que abastecen de agua a la parroquia. 	<ul style="list-style-type: none"> Solo la parte céntrica de la parroquia tiene agua con tratamiento, el resto recibe agua directamente de vertientes, quienes se ven perjudicados los habitantes de los barrios no mencionados. 	<ul style="list-style-type: none"> Protección y mayor cuidado de las vertientes que abastecen líquido para consumo humano para evitar más su contaminación por los animales silvestres, mientras se construye las plantas de tratamiento de agua potable.
Factores Climáticos	<ul style="list-style-type: none"> El clima de la parroquia es propicio para el cultivo de productos tales como: Papa, maíz, zanahoria, cebolla, tomate de árbol. Vientos fuertes que podrían ser utilizados en producción de energía eólica 	<ul style="list-style-type: none"> Fuertes precipitaciones: Estancamiento de aguas lluvias en la escuela Huiñacapac Oriental y Estadio de Cocheturo. Quienes se ven perjudicados los habitantes de dichos establecimientos educativos y la planta docente. 	<ul style="list-style-type: none"> Construcción por medio de convenio tripartito muros y filtradores de aguas lluvia que permitan evitar la inundación de la escuela, y el estadio.
Uso y Cobertura del suelo	<ul style="list-style-type: none"> 59.84 % de suelo destinado a la conservación y protección. Producción local: parte céntrica de la parroquia, porque presenta las condiciones para el cultivo. 	<ul style="list-style-type: none"> Clases agrologicas IV, VII y VIII, pendientes con limitaciones muy fuertes en la parte este de la parroquia Tesalia, Guayllas, Zaracuñe, Chaquircuña quienes se ven perjudicados los habitantes de estos barrios por no poder ejercer actividades agrícolas. 	<ul style="list-style-type: none"> Gestionar una norma expresa en el GAD Cantonal para que limite la producción agrícola en dichas zonas donde hay clases agroecológica IV, VII y VIII, y potenciar la silvicultura o el pastoreo en suelos con este tipo de clases.

Ecosistemas, servicios ambientales y conservación	<ul style="list-style-type: none"> Las zonas de conservación están identificadas en los sectores de Santo Domingo, Saracapa y Santa Bárbara (oeste). Ecosistema arbustal semideciduo : servicio ambiental de protección al suelo controlando la erosión y las escorrentías fuertes 	<ul style="list-style-type: none"> Ecosistema intervenido en un 56% del total de la parroquia Zañe, Reina del Cisne San José, El Calvario, Chuquiribamba, Simón Bolívar, San Vicente Pordel, Miraflores, Calucay, Carmelo, La Dolorosa, Tesalia Saracapa. quienes se ven perjudicados los habitantes de estos barrios. Bosque siempre verde montano de Catamayo-Alamor regula el caudal hídrico de provisión en las vertientes alcanzan el 3,39% Cerro Yanatronco, Montereja, perjudica a todos habitantes de los barrios del este Tesalia, Guayllas, Chaquiruña. 	<ul style="list-style-type: none"> Fortalecer las actividades relacionadas a una mejor planificación, acceso y uso de los recursos naturales de las zonas donde se han intervenido. Reforestar el bosque y vertiente con características de verde-montano para mejorar la provisión hídrica en las vertientes de la zona.
Recursos No Renovables existentes de valor económico, energético y ambiental		<ul style="list-style-type: none"> Gran porcentaje del territorio concesionado para explotar minerales Cerro Yanatronco, Saracapa, sector Montereja, quienes se ven perjudicados los habitantes de estos barrios. La mayor parte de las concesiones, se han otorgado en las zonas catalogadas como zonas de protección y conservación Cerro Yanatronco, Saracapa, sector Montereja, quienes se ven perjudicados los habitantes de estos barrios. 	<ul style="list-style-type: none"> Gestionar una norma para la zona minera de Chuquiribamba por parte del GAD Cantonal, para que regule; técnica, social y ambiental la extracción de minerales en fusión de la identidad y características habitacionales de la parroquia.
Amenazas, vulnerabilidad y riesgos	<ul style="list-style-type: none"> Poca susceptibilidad a inundaciones a nivel parroquial: 57.19% 	<ul style="list-style-type: none"> Deslizamientos de tierra: 32% del territorio catalogado como zona con amenaza alta, Zañe, Reina del Cisne San José, El Calvario, Chuquiribamba, Simón Bolívar, San Vicente Pordel, Miraflores, Calucay, Carmelo, La Dolorosa, Tesalia Saracapa. quienes se ven perjudicados los habitantes de estos barrios. 	<ul style="list-style-type: none">

		<ul style="list-style-type: none">● Fallas geológicas a lo largo del río Gualiel, Romero, Guaylo, Yumila, Palta Cerro Yanatronco, Zaracuñe son barrios que limitan con el río Gualiel quienes se ven perjudicados los habitantes de estos barrios.	
--	--	--	--

Fuente: Diagnóstico participativo, 2020.

Elaboración: Equipo Consultor

COMPONENTE SOCIAL CULTURAL**Análisis demográfico**

De acuerdo con las proyecciones realizadas por la Secretaría Técnica Planifica Ecuador (STPE) en la Subsecretaría de Información, Dirección de Normas y Metodología entre el 2010 y 2020 se ha registrado un incremento poblacional de 22,98%, que significa aproximadamente 588 personas, tal como se observa en la siguiente tabla:

TABLA 15: CRECIMIENTO POBLACIONAL DE CHUQUIRIBAMBA.

Año	Habitantes	Variación porcentual
2010	2558	0.00
2011	2616	2,26
2012	2675	2,21
2013	2734	2,16
2014	2793	2,11
2015	2852	2,07
2016	2911	2,03
2017	2970	1,99
2018	3029	1,95
2019	3088	1,91
2020	3146	1,88

Fuente: Inec, Secretaria Técnica de Planifica Ecuador TPE, 2017 Proyecciones poblacionales.

Elaboración: Equipo consultor

Esta tendencia hacia el incremento se presenta no sólo en Chuquiribamba, sino también en todas las parroquias rurales del cantón Loja, en donde se proyecta que la población ha aumentado en los últimos 10 años. La definición de la dinámica poblacional es un punto clave dentro de los procesos de planificación, considerando que en función de ésta se debe prever la dotación de los servicios básicos y sociales que requiere la población, para cubrir los estándares de calidad y cobertura.

A nivel de grupos de edad se puede analizar que Chuquiribamba tiene predominio de población infantil adolescente joven, pues su mayor cantidad de habitantes se concentra en el rango de 5 a 19 años. También

es válido mencionar la contribución y peso de los adultos mayores, pues representan el 17,94% del total de la población, frente a un 45,11% que corresponden a las personas entre 20 y 64 años, es decir la fuerza productiva de la parroquia, quienes deben sostener a la población dependiente, como es niños y adultos mayores, mucho más cuando estos últimos no cuentan con seguridad social. Estas características de la parroquia son muy valideras al momento de pensar en políticas públicas con enfoque intergeneracional, pues de acuerdo con el art 35 de la Constitución, las personas adultas mayores, niñas, niños y adolescentes... pertenecen a los grupos de atención prioritaria, por lo tanto, merecen atención diferenciada.

TABLA 16: DISTRIBUCIÓN DE LA POBLACIÓN POR GRUPOS DE EDAD

Grupos de edad	Total	% participación
Menor de 1 año	47	1,84%
De 1 a 4 años	179	7,00%
De 5 a 9 años	254	9,93%
De 10 a 14 años	267	10,44%
De 15 a 19 años	198	7,74%
De 20 a 24 años	147	5,75%
De 25 a 29 años	123	4,81%
De 30 a 34 años	124	4,85%
De 35 a 39 años	131	5,12%
De 40 a 44 años	120	4,69%
De 45 a 49 años	125	4,89%
De 50 a 54 años	123	4,81%
De 55 a 59 años	121	4,73%
De 60 a 64 años	140	5,47%
De 65 a 69 años	124	4,85%
De 70 a 74 años	106	4,14%
De 75 a 79 años	101	3,95%
De 80 a 84 años	74	2,89%
De 85 a 89 años	39	1,52%
De 90 a 94 años	12	0,47%
De 95 a 99 años	3	0,12%
Total	2558	100,00%

Fuente: Censo de Población y Vivienda 2010 INEC.

Elaboración: Equipo consultor

Así mismo a nivel de auto identificación étnica se puede determinar que en Chuquiribamba predomina la población montubia, con un 72,19% de representatividad (cabe recalcar que esta cifra esta respalda en

datos oficiales del censo 2010, sin embargo, en el trabajo de campo se pudo evidencia que dichos valores no se apegan a la realidad, ya que se refleja una población mayoritaria de raza mestiza), por encima incluso de la población auto identificada como mestiza, que generalmente es mayoritaria en la provincia y el cantón.

TABLA 17: DISTRIBUCIÓN DE LA POBLACIÓN POR AUTO IDENTIFICACIÓN, CULTURA Y ETNIA.

Auto identificación según cultura y costumbres	%
Montubio ³	72,19
Mestizo	26,59
Blanco	0,40
Afro ecuatoriano	0,29
Indígena	0,07
Negro	0,07
Mulato	0,4
Total	100,00

Fuente: Censo de Población y Vivienda 2010 INEC.

Elaboración: Equipo consultor.

Este grupo poblacional denominado por el Inec como montubio, de origen campesino de las zonas rurales de las provincias costeras, son aficionados al rodeo y domadores de caballos. Estas características son de gran importancia en la parroquia, pues se conservan como prácticas tradicionales que son parte de su cultura. Muestra de aquello son las reconocidas escaramuzas que se desarrollan cada año en honor a su patrono San Vicente de Ferrer y que atraen a propios y extraños. En esta práctica los mejores jinetes de diversas localidades aledañas se congregan en la parroquia y exhiben las mejores galas acompañadas de ponchos, alforjas y al son de las tradicionales bandas de pueblo, típicas de la parroquia.

MIGRACIÓN

Especialmente en la década anterior, la parroquia registró procesos migratorios hacia el extranjero, principalmente por razones laborales, cuyo principal destino fue España, con un 66,67% de representatividad, seguido de Estados Unidos y Austria.

Prueba de la difícil situación económica que motivó a las familias a migrar, es la edad promedio de quienes abandonaron la parroquia, que es de 24 años, es decir en plena edad productiva. Un menor porcentaje salió por estudios o unión familiar, como se puede visualizar en la siguiente tabla:

³ Cabe indicar que en los recorridos y trabajo de campo que se realizó en la parroquia en su mayoría no coincide con la descripción dada por el Inec.

TABLA 18: FLUJOS MIGRATORIO DE LA PARROQUIA

Destino	Porcentaje	Motivo de la salida	Porcentaje	Promedio de edad que salió
Colombia	2,56	Trabajo	76,92	24 años
Estados Unidos	10,26	Estudios	12,82	
Austria	10,26	Unión Familiar	7,69	
Bélgica	2,56	Otro	2,56	
España	66,67			
Italia	5,13			
Suiza	2,56			
Total	100			

Fuente: Censo de Población y Vivienda 2010 INEC; Asamblea Parroquial.

Elaboración: Equipo Consultor

Por otro lado, de acuerdo con la información recabada en territorio, existe un flujo migratorio interno de la población va desde los 15 a 40 años. Emigran por fuentes de trabajo (especialmente a trabajar en minas), hacia destinos como, Catamayo, por su cercanía principalmente, así como a la capital de provincia; Quito, Machala, Cuenca, Guayaquil.

Al desagregar las estadísticas migratorias por género se puede notar que los hombres han salido del país en mayor medida (58,97%), mientras que las mujeres lo han hecho en una menor proporción (41,03%). Esta menor proporción de menor población femenina que decide migrar generalmente está asociada a las labores de cuidado que deben realizar en casa, pues los roles de atención del hogar y los hijos detiene en cierta forma la independencia de las mujeres a buscar oportunidades laborales. Esto lógicamente puede generar vulnerabilidad en la población femenina, pues significa mayor dependencia económica.

POBREZA

La pobreza es un fenómeno estructural de considerables magnitudes que se presenta a través de diferentes manifestaciones especialmente relacionadas con la provisión de servicios, el empleo, los ingresos, el consumo, etc., su visualización depende mucho de las formas de dimensionarla.

A partir de los datos presentados por el Inec, se utiliza la metodología de Necesidades Básicas Insatisfechas (NBI), que considera las siguientes dimensiones y variables:

- Características físicas de la vivienda (material de paredes y piso).
- Disponibilidad de servicios básicos de la vivienda (agua, eliminación de excretas).
- Asistencia de los niños en edad escolar a un establecimiento educativo (asistencia a clases).

- Dependencia económica del hogar (escolaridad del jefe de hogar, miembros del hogar por ocupado).
- Hacinamiento (miembros del hogar por dormitorio).

En ese sentido en Chuquiribamba aún tiene niveles de pobreza bastante considerable, pues el 95,7% de los hogares tiene al menos una de las necesidades precedentes insatisfechas.

TABLA 19: POBREZA Y DESIGUALDAD EN CHUQUIRIBAMBA.

Indicador o sector	% parroquial	% cantonal
Pobreza por necesidades básicas insatisfechas (NBI)	95,7	43,6
Tasa de analfabetismo	10,8	3,2
Porcentaje de hogares que poseen vivienda propia.	89,4	55,6
Promedio de años de escolaridad.	6,4	11,5

Fuente: Censo de Población y Vivienda 2010 INEC.

Elaboración: Equipo Consultor

Como se puede notar los niveles de pobreza en la parroquia superan ampliamente a la realidad cantonal, situación que ocurre en prácticamente todos los indicadores sociales que se visualizan en la tabla precedente. De acuerdo con la información levantada en territorio estas características están relacionadas con las decisiones de los padres de familia de vincular a sus hijos a las actividades productivas que son sustento del hogar, en detrimento de la asistencia a clases a nivel de secundaria, especialmente.

Estas decisiones generalmente se toman en función de las condiciones de pobreza y bajos ingresos que se registran en la parroquia, sin embargo, lejos de contribuir a la mejora de la calidad de vida, generalmente lo que provoca es reproducción de los patrones de pobreza, por lo que se requieren medidas mucho más decisivas que contribuyan al desarrollo de la parroquia, a partir de sus recursos naturales y culturales con que cuenta.

Frente a esta realidad, algunas instituciones públicas han emprendido acciones para tratar de minimizar esta realidad, desde el ámbito de la protección social y de lo económico productivo, principalmente.

Es así como dentro del ámbito de la protección social, el Mies como ente rector de la inclusión económica y social, desarrolla varias intervenciones en la parroquia a través de su programa de Atención en el Hogar y la Familia para personas con discapacidad; Atención Domiciliaria y Encuentros Alternativos sin Alimentación

para los adultos mayores; y, Creciendo con Nuestros Hijos para los niños menores de tres años. Estas intervenciones a su vez se ejecutan en coordinación con fundaciones y otros niveles de GAD.

Referente al ámbito económico productivo en la parroquia se han ejecutado algunas acciones lideradas por el GAD parroquial y en articulación con otros actores como los GAD Cantonal y Provincial, principalmente. Entre esas acciones se puede mencionar, por ejemplo: equipamiento de la feria productiva, mejoramiento del mercado parroquial, proyectos productivos con plantas medicinales, huertos orgánicos, fincas experimentales, animales menores y aves de corral (cobayos, pollos), mantenimiento vial y de sistema de riego.

Por otro lado, los indicadores relacionados con el tema educativo se profundizan en el siguiente acápite.

EDUCACIÓN

El contexto de la educación en la parroquia indica que los niveles de asistencia a clases son bastante bajos, especialmente en los niveles más altos, pues como se detalla en la tabla de indicadores, el bachillerato y la educación superior no cubren ni siquiera al 50% de los jóvenes en edad de estudiar. Únicamente el nivel primario alcanza a casi toda la población, pues supera el 90%.

TABLA 20: INDICADORES DE EDUCACIÓN EN CHUQUIRIBAMBA.

Indicadores	%	
Tasa de analfabetismo	10,81	
Escolaridad promedio de la población de 24 y más años	6,38	
Tasa neta de asistencia en educación primaria	94,10	
Tasa neta de asistencia en educación básica	88,45	
Tasa neta de asistencia en educación secundaria	56,76	
Tasa neta de asistencia en educación bachillerato	39,69	
Tasa neta de asistencia en educación superior	10,50	
Desagregación por género	Hombre	Mujer
Tasa de analfabetismo	6,36	14,34
Escolaridad promedio de la población de 24 y más años	6,84	6,03
Tasa neta de asistencia en educación primaria	96,18	91,89
Tasa neta de asistencia en educación básica	90,19	86,59
Tasa neta de asistencia en educación secundaria	61,15	51,80
Tasa neta de asistencia en educación bachillerato	44,12	34,92
Tasa neta de asistencia en educación superior	8,51	12,26

Fuente: Censo de Población y Vivienda 2010 INEC.

Elaboración: Equipo Consultor

Así mismo la desagregación a nivel de género indica que tanto la tasa de analfabetismo, como las tasas de asistencia son mucho mayores en la población masculina, que en la femenina; únicamente en la educación superior cambia el comportamiento del indicador, pues las mujeres superan los niveles en casi 4 puntos porcentuales. Ello quizá refleja las características cualitativas descritas por la población, de vinculación temprana a las actividades productivas para apoyar con los gastos del hogar.

Por otro lado, estas estadísticas de baja asistencia a educación superior también están influenciadas por la baja oferta de centros universitarios en la parroquia, lo que obliga a quienes desean acceder a movilizarse hasta la ciudad de Loja (generalmente), con los consecuentes gastos extras de movilización, alimentación y hospedaje (cuando se asume un cambio de domicilio temporal).

Así mismo, un factor que ha sido determinante en el acceso a la educación superior por parte de los jóvenes es el resultado de las pruebas Ser Bachiller. Según el último informe de resultados 2018 – 2019, presentado por Ineval, el distrito 11D01 Loja, obtuvo en promedio 8,08 puntos (721 para postular a educación superior), es decir se encuentra dentro de la categoría de “satisfactorio”⁴, siendo 8,10 en la parte urbana y 7,93 en el sector rural. Estos resultados son los más altos, en comparación con los demás distritos evaluados de la zona. A nivel específico de Chuquiribamba los resultados de las instituciones educativas evaluadas son los siguientes:

- Unidad Educativa González Suarez (fiscal): 8,03 equivalente a 701 puntos para postular a educación superior.
- Unidad Educativa Fiscomisional San Vicente Ferrer (fiscomisional): 7,50 equivalente a 651 puntos para postular a educación superior.

⁴ Según la metodología del Instituto de Evaluación Educativa (INEVAL), la métrica de la nota del examen de grado es la siguiente:

- 9,50 a 10: Excelente: Su desempeño es superior a lo esperado. Cumple con todos los estándares y sus cualidades se observan en el dominio de las destrezas desarrolladas.
- 8 a 9,50: Satisfactorio: Su nivel de dominio disciplinar es adecuado, su desarrollo es el esperado de un graduado de bachillerato.
- 7 a 8: Elemental: Posee conocimientos fundamentales y la noción de las destrezas previstas para graduarse, pero suficiente para aspirar a continuar con una vida académica.

4 a 7: Insuficiente: Los conocimientos básicos deben ampliarse y hacerse más profundos a través del desarrollo de algunos dominios del saber que están ausentes y que son necesarios para completar su proceso de formación obligatoria.

Esto significa que muchos de los bachilleres de esta parroquia tendrán un escenario complejo para alcanzar un cupo universitario, considerando la gran cantidad de demanda existente, e incluso por las reglamentaciones de puntajes mínimos que requieren algunas carreras en particular.

Por otro lado, a nivel de infraestructura donde se brindan los servicios educativos, se puede mencionar que la parroquia en la actualidad cuenta con ocho instituciones educativas, de las cuales dos tienen la tipología de unidad educativa, mientras que las restantes son escuelas de educación básica. Ello es otro factor que incide en la tendencia hacia la disminución de la tasa de asistencia a clases conforme se incrementa el nivel educativo, pues la oferta de servicio de bachillerato también existe únicamente en la unidad educativa ubicada en el centro parroquial y en el barrio San Vicente.

El desglose de la cobertura y servicios de las instituciones educativas de la parroquia se muestra a continuación.

TABLA 21: INSTITUCIONES EDUCATIVAS DE CHUQUIRIBAMBA.

Nombre Institución	Dirección Institución	Nivel Educación	Docentes	Administrativos	Estudiantes
Escuela de Educación Básica Pedro Fermín Cevallos	Barrio Carmelo	Educación Básica	1	0	8
Escuela de Educación Básica Adolfo Valarezo	Tesalia	Educación Básica	1	0	14
Unidad Educativa Fiscomisional San Vicente Ferrer	Barrio San Vicente	EGB y Bachillerato	23	2	317
Escuela de Educación Básica Ing. Eduardo Unda Bustamante	Huiñacpac Oriental	Educación Básica	1	0	17
Escuela de Educación Básica Libia Mélida Jaramillo	Barrio Guayllas Grande	Educación Básica	1	0	4
Escuela de Educación Básica Leoncio Jaramillo Escudero	Barrio Zañe	Educación Básica	1	0	5
Unidad Educativa González Suárez	Centro Chuquiribamba	Inicial, EBG, Bachillerato	14	1	142
Escuela de Educación Básica Antonio Jiménez de Monte	Barrio Pordel	Educación Básica	1	0	4

Fuente: Ministerio de Educación MINEDU, 2019. (Registro Administrativo)

Elaboración: Equipo consultor

Además, se puede mencionar que, producto del proceso de reordenamiento de la oferta educativa que impulsa el Mineduc, las instituciones educativas: Escuela de Educación Básica María Guaya en el barrio

Calucay; Escuela de Educación Básica Juan Benigno Vela del barrio Saracapa; y Enriques Arciniegas en el barrio Huiñacpac Occidental, han sido cerradas.

Así mismo, de las ocho instituciones educativas que actualmente están en funcionamiento, la mayoría requiere de atención y mantenimiento para garantizar la calidad y cobertura de los servicios educativos, pues ninguna ha sido construida bajo los estándares de infraestructura determinados por el ente rector de educación. Por otro lado, también es importante analizar que, de todas las instituciones, el 25% son unidocentes, es decir todos los estudiantes están a cargo de un docente, quien debe cubrir el currículo de todos los grados a los cuales pertenecen los estudiantes. Esto dista mucho de los estándares de calidad que prevé el sistema educativo.

De acuerdo con la información levantada en territorio, una problemática bastante preocupante es la presencia de instituciones educativas con la categoría de uni, bi o pluridocentes es decir, un docente es responsable de la enseñanza de varios grados educativos, lo que ocasiona que no se pueda centrar en los contenidos de un grado curricular en específico, lo que a su vez desemboca en vacíos disciplinarios en el áreas de inglés y computación, especialmente. Como se puede notar en la tabla precedente, las instituciones educativas de Tesalia y Huiñacpac Oriental son las que registran mayor número de estudiantes para un solo docente.

Otra problemática evidente en la parroquia es el traslado de los estudiantes de los barrios más alejados hacia las unidades educativas, pues al no contarse con transporte educativo público, las limitaciones son altas y ello hace que los estudiantes abandonen los estudios.

SALUD

De acuerdo con el Modelo de Atención Integral en Salud (MAIS), del Ministerio de Salud (MSP), en Chuquiribamba se ha implementado un Centro de Salud tipo A, que cumpla con los siguientes servicios estandarizados:

TABLA 22: SERVICIOS DE SALUD OFERTADOS POR CENTRO DE SALUD TIPO A.

Tipo de servicios	Centro de salud tipo A	Personal
Generales	Consulta externa (Medicina General, Familiar) Cobertura extramural (EAIS) Odontología Enfermería y Farmacia Obstetricia	-Enfermero/a -Medico/a General -Odontólogo
Específicos	Toma de muestras	

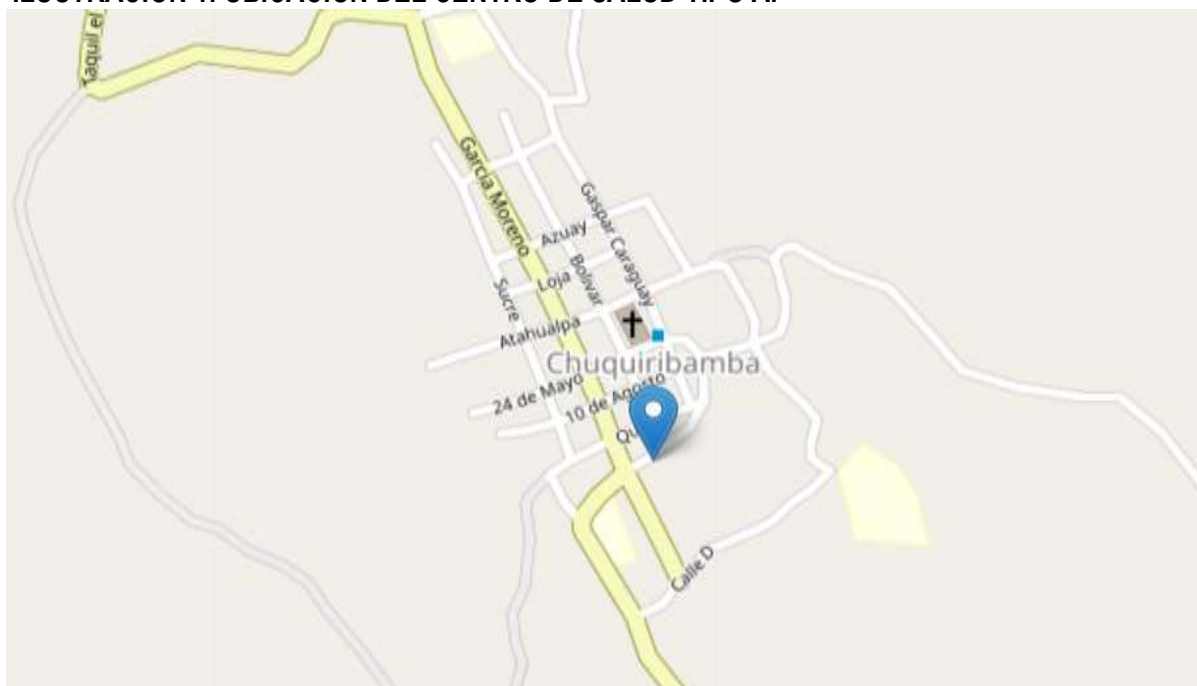
Fuente: GEO Salud, agosto 2020, Modelo de atención integral MAIS (Documento).

Elaboración: Equipo Consultor.

A más de ello, se realizan visitas domiciliarias a través de los Equipos de Atención Integral en Salud (E AIS) en toda la parroquia, situación que muchas de las veces se ve afectada por el mal estado de las vías que conducen a los diferentes asentamientos humanos hacia el centro parroquial -donde se ubica la unidad operativa-; y la disponibilidad de transporte público frecuente.

El acceso al establecimiento es terrestre, a través de vía de primer orden, con frecuencia de disponibilidad de transporte de dos veces al día o menos.

ILUSTRACIÓN 1: UBICACIÓN DEL CENTRO DE SALUD TIPO A.



Fuente: Google maps.

Elaboración: Equipo Consultor.

Los servicios de salud pública ofertados por esta unidad operativa del MSP es la más utilizada por los habitantes, pues en la parroquia no existe otro tipo de oferta que pueda cubrir la demanda.

De acuerdo con la información levantada en territorio, este establecimiento de salud tiene muchas falencias que deben ser atendidas en coordinación -con otros niveles de gobierno y el MSP como ente rector. Entre las principales necesidades están: la existencia de un médico permanente (pues actualmente con la asignación de médicos rurales, los cambios son frecuentes); y, la implementación de equipos médicos y medicamentos para mejorar la atención.

Esta realidad no cumple en lo absoluto con los estándares internacionales, ni siquiera con los nacionales, pues según la OMS es necesario contar con un médico por cada 333 personas, es decir si se considera que

Chuquiribamba tiene una población estimada de 3146 al 2020, el estándar está muy por debajo de lo recomendado, mucho peor cuando el médico asignado a la parroquia ni siquiera es permanente. A nivel nacional, aunque el estándar sea un poco mejor tampoco se llega a cumplir con lo establecido por este organismo, pues de acuerdo con la misma fuente, al 2016, Ecuador tiene 2 médicos por cada mil habitantes, cuando lo ideal es que contase con al menos 3.

De acuerdo con los datos del Inec, el 3,2% de los habitantes posee un seguro de salud privado y un 3,10% accede a los servicios de ISSFA, ISSPOL, IESS, sin embargo, según la información recabada en territorio, generalmente estas personas no habitan de forma permanente en Chuquiribamba, por lo que pueden acudir a centros de otra índole. Así mismo, el 11,45% se encuentra afiliado al seguro social campesino, por lo que pueden hacer uso de los servicios de salud que se ofrecen en los diferentes dispensarios. Para el caso de los habitantes de Chuquiribamba éste se encuentra ubicado en la parroquia Chantaco, a 30 minutos en vehículo.

Por otro lado, de acuerdo con la información de producción estadística del MSP, las diez primeras causas de morbilidad en la parroquia son:

1. **Parasitosis intestinal.**
2. **Rinofaringitis aguda.**
3. **Infecciones urinarias.**
4. **Diarrea y gastroenteritis.**
5. **Vaginitis aguda**
6. **Anemia por deficiencia de hierro.**
7. **Gastritis aguda.**
8. **Bronquitis aguda.**
9. **Gonartrosis primaria, bilateral.**
10. **Cefalea.**

Como se puede notar muchas de éstas se encuentran asociadas con la calidad del agua que consume la población, así como el polvo al que se ve expuesta por el mal estado de las vías que conectan a la mayoría de los barrios de la parroquia. En ese sentido es de vital importancia para cumplir con el primer objetivo de

desarrollo, que es la vida del ser humano, la intervención del GAD municipal y provincial, en el marco de sus competencias.

A nivel de población con discapacidad, desde el Centro de Salud se brinda atención continua, para garantizar su estado de salud y cuidados, a la población asignada e identificada.

TABLA 23: DISCAPACIDAD POR TIPO EN CHUQUIRIBAMBA.

Tipo de discapacidad	Casos
Discapacidad intelectual	33
Discapacidad Físico-Motora	66
Discapacidad Visual	46
Discapacidad Auditiva	32
Discapacidad Mental	9

Fuente: Ministerio de Inclusión de Economía Popular y Solidaria agosto 2020 (Registro Administrativo)

Elaboración: Equipo Consultor.

De manera adicional, de acuerdo con la información presentada por el Mies, al 2020, dentro de su programa de Atención en el Hogar y la familia, en la parroquia se brinda servicios domiciliarios a 80 personas con esta condición, en convenio con el GAD Parroquial.

Dentro del enfoque intergeneracional que se debe transversalizar en los instrumentos de planificación, también se puede mencionar la atención prioritaria que reciben los adultos mayores de esta parroquia, que -tal como se mencionó en el apartado precedente- constituyen un grupo vulnerable representativo en el contexto demográfico. Es así como el Mies implementa el servicio de atención domiciliaria y, en convenio con el GAD parroquial y la Fundación Humana Pueblo a Pueblo – Ecuador, a un total de 120 adultos mayores en situación de vulnerabilidad, bajo las modalidades intra y extramural.

Así mismo la población infantil, que también constituye un grupo prioritario, según el art. 35 de la Constitución, recibe atención para el desarrollo infantil, por parte del Mies, a través del programa Creciendo con Nuestros Hijos, en la modalidad extramural (visita domiciliaria). Un total de 45 niños son parte de este programa.

EMERGENCIA SANITARIA

Mediante Decreto ejecutivo 1017 del 16 de marzo de 2020 se declara el estado de excepción por calamidad pública en todo el territorio nacional, por los casos de coronavirus confirmados y la declaratoria de pandemia de COVID-19 por parte de la Organización Mundial de la Salud, que representan un alto riesgo de contagio para toda la ciudadanía.

El 15 de mayo de 2020, mediante decreto ejecutivo 1052 se renueva el estado de excepción por calamidad pública en todo el territorio nacional, por los casos de coronavirus confirmados y número de fallecidos a causa de la COVID – 19 en Ecuador, que siguen representando un alto riesgo de contagio para toda la ciudadanía y generan afectación a los derechos a la salud y convivencia pacífica del Estado, a fin de poder desplegar las medidas de distanciamiento social necesarias para controlar la situación de emergencia sanitaria y replegar las medidas de aislamiento social, garantizando los derechos de las personas ante la inminente presencia del virus COVID- 19 en Ecuador.

Finalmente, el 15 de junio de 2020, mediante decreto ejecutivo 1074 se declara nuevamente el estado de excepción por calamidad pública en todo el territorio nacional, por la presencia de la COVID-19 en el Ecuador y por la emergencia económica sobreviviente a la emergencia sanitaria que atraviesa el Estado ecuatoriano, a fin de poder, por un lado, continuar con el control de la enfermedad a través de medidas excepcionales necesarias para mitigar su contagio masivo; y, por otro lado, establecer mecanismos emergentes que permitan enfrentar la recesión económica así como la crisis fiscal, y generar las bases para iniciar un proceso de recuperación económica para el Estado ecuatoriano.

En atención a la referida emergencia, la Secretaría Técnica Planifica Ecuador (STPE) mediante Resolución No. STPE-022-2020 del 12 de junio de 2020, aprueba y expide los Lineamientos de Actualización de los PDOT en virtud de los dispuestos en el literal c del artículo 8 del Reglamento de la Ley Orgánica de Ordenamiento Territorial, Uso y Gestión del Suelo.

Esta situación emergente que sin duda modifica enormemente la realidad del territorio, implicó una serie de medidas a nivel individual e institucional que debían implementarse en todo el territorio nacional, a fin de evitar la propagación masiva de los casos de Covid – 19, entre éstas el aislamiento en casa, la suspensión de la libertad de tránsito, asociación y reunión, la suspensión de la jornada laboral y educativa, y la implementación de protocolos de bioseguridad en todas las actividades que impliquen contacto social.

Pese a lo anterior, los casos de Covid – 19 en el país fueron en aumento; y, de manera particular en el cantón y provincia de Loja, como el territorio más afectado. Con corte al 14 de septiembre del 2020, la provincia registra 4947 casos positivos, que equivale al 4,2% del total nacional. La distribución a nivel de cantones es:

TABLA 24: CASOS DE CONTAGIOS POR COVID – 19.

Cantón	Número de casos	Participación cantonal.
Calvas	88	1,78%
Celica	71	1,44%
Loja	3918	79,20%
Macará	316	6,39%
Catamayo	182	3,68%
Gonzanamá	25	0,51%
Olmedo	2	0,04%
Pindal	90	1,82%
Saraguro	55	1,11%
Chaguarpamba	8	0,16%
Zapotillo	13	0,26%
Paltas	119	2,41%
Quilanga	3	0,06%
Sozoranga	8	0,16%
Espíndola	18	0,36%
Puyango	31	0,63%
TOTAL	4947	100,00%

Fuente: Informe del COE Nacional, 2020.

Elaboración: Equipo consultor.

De la tabla precedente se puede notar que el cantón Loja es uno de los cantones más afectados de la provincia, pues su condición de cabecera cantonal también hace que la movilidad y velocidad de contagio sea mayor. Por su parte la parroquia Chuquiribamba también fue una de las parroquias rurales del cantón que primero registro casos de contagio y aunque al momento el aumento de casos ha sido relativamente controlado, existiendo únicamente 17 contagios de los cuales se registran 2 muertes mereciendo el reconocimiento de una parroquia con baja letalidad, esta cifra es actualizada hasta el 13 de enero del 2021

según el COE Cantonal de Loja, esto no indica que se debe dejar de lado las medidas de prevención y contención.

En ese sentido, el GAD parroquial de Chuquiribamba priorizó sus intervenciones en los siguientes puntos críticos:

- Desinfección/ fumigaciones de lugares públicos.
- Dotación de insumos de bioseguridad.
- Entrega de raciones alimenticias.
- Implementación de medidas de bio seguridad en toda la institucionalidad pública a su cargo.

CULTURA

A nivel cultural Chuquiribamba tiene mucho que ofrecer, pues constituye la primera parroquia de la zona 7 en ser declarada Patrimonio Cultural del Ecuador, el 13 de mayo de 2013. Reconocimiento a la que se hace merecedora después de un estudio técnico realizado bajo los parámetros del Instituto Nacional de Patrimonio Cultural (INPC), que incluyeron el análisis de 192 bienes inmuebles de importante riqueza arquitectónica y cultural.

A más de ello, cuenta con un sinnúmero de manifestaciones culturales, que, de acuerdo con la misma entidad y la información ciudadana recabada en territorio, son consideradas patrimonio inmaterial de importancia singular, pues recogen las tradiciones, vestimenta y costumbres más arraigadas de los habitantes. Éstos son:

- Bandas musicales.
- Teñidos con plantas.
- Fiesta en honor a San Vicente Ferrer.
- Juegos tradicionales.
- Construcción de casas de adobe.
- Elaboración de pan y otros alimentos.
- Fiestas de las escaramuzas.
- Fiesta de La Dolorosa.
- Arreglo de sombreros.
- Tejidos y manualidades.
- Celebración de la Semana Santa.

- Crianza de abejas.
- Elaboración de esteras de totora.
- Compostura de arreglos florales.
- Carpintería en el barrio Pordel.
- Fiesta de Parroquialización.
- Minga y al vuelto, prácticas comunitarias tradicionales.
- Herrería.
- Tradición de intercambio de productos.
- Conocimientos y técnicas de carpinteros.
- Alabados y oraciones.
- Platos tradicionales en base al cuy.
- Composición de coplas.
- Construcción de arados.
- Horchata tradicional.
- Ritual de corte de cabello por primera vez.
- Historia de la música y conformación de bandas populares.
- Cuidados antes, durante y después del parto.
- Bautizo, matrimonio y defunción.
- Veladas comunitarias.
- Cuentos de la caja ronca y la puerca negra.
- Construcción de casas de tapial.
- Uso de fibras naturales para canastas y sogas.
- Leyendas sobre aparecimientos.
- Conocimientos agrícolas tradicionales e influencia de la luna.
- Leyendas sobre lagunas y cerros.
- Elaboración de cucharas y bateas de madera.
- Apertura de vía Catamayo-Chuquiribamba y llegada del primer carro.
- Intercambio de tortillas.
- Leyenda del regreso de la Virgen de El Cisne.
- Agricultura y variedad de cultivos.
- Peregrinación de la virgen de El Cisne.
- Sastrería
- Platos y bebidas tradicionales festivos y rituales.
- Elaboración de tejas y ladrillos.
- Comidas tradicionales cotidianas.
- Tejido de cobijas, ponchos, alforjas, jergas y fajas.
- Conocimientos sobre la crianza del cuy.
- Proceso de hilandería.

- Uso del bahareque para construcción de viviendas.
- Capadura o castración de animales.
- Formas de aprendizaje de la música.
- Conocimientos y técnicas de huesero y masajista.
- Conocimiento y uso de las plantas medicinales.
- Conocimientos sobre el mal aire y espanto.
- Composiciones musicales.
- Celebración del primero de mayo.

Así mismo se ha inventariado el siguiente patrimonio natural, por parte del INPC.

FOTOGRAFÍA 1: PREPARACIÓN PARA LAS ESCARAMUZAS



Fuente: Gobierno Autónomo Descentralizado del Cantón Loja 2019.

Elaboración: Equipo consultor

FOTOGRAFÍA 2: MIRADOR EL GALLINAZO



Fuente: Gobierno Autónomo Descentralizado Parroquial de Chuquiribamba 2020 (inventario).

Elaboración: Equipo consultor

FOTOGRAFÍA 3: PIRURO CHICO.



Fuente: Instituto Nacional de Patrimonio y Cultura INPC 2020 (inventario).

Elaboración: Equipo consultor

Muchas de estas manifestaciones culturales se encuentran expuestas en el “Centro de Interpretación Turística Corredor Noroccidental” que se implementó recientemente, por parte del GAD municipal de Loja, como estrategia para difundir el patrimonio y conservar la memoria social de esta riqueza cultural.

FOTOGRAFÍA 4: “CENTRO DE INTERPRETACIÓN TURÍSTICA CORREDOR NOROCCIDENTAL”



Fuente: GAD municipal de Loja 2019.

Elaboración: Equipo Consultor.

FOTOGRAFÍA 5: INFRAESTRUCTURA DONDE FUNCIONA EL CENTRO DE INTERPRETACIÓN, BIBLIOTECA Y DISTRITO MUNICIPAL.

Fuente: Equipo Consultor 2020.

En este espacio los visitantes pueden apreciar desde la arquitectura vernácula, saberes ancestrales, fe religiosa, labores artesanales, fiestas populares, gastronomía, costumbres y tradiciones, no sólo de Chuquiribamba, sino también de las parroquias cercanas de Taquil, Chantaco, Gualiel y El Cisne; así mismo también existe un espacio destinado para el cantón Zaruma, de la provincia de El Oro por compartir con Loja raíces e historia.

La difusión y gestión adecuada de este potencial cultural puede ser un gran aporte para la comunidad, no sólo desde el punto de vista socio cultural, sino también turístico y económico.

ACCESO Y USO DE ESPACIO PÚBLICO

El uso y disfrute de los espacios públicos es uno de los derechos que posibilitan la convivencia pacífica, la recreación y cohesión social entre los habitantes de un mismo conglomerado. Según la Organización Mundial de la Salud (OMS), el estándar establecido es de 9m² de espacios públicos por habitante, sin embargo, de acuerdo con la información del PDOT cantonal y el levantamiento de información en territorio, en Chuquiribamba existe un total de 2530 m² de espacios públicos, que divididos para el total de habitante al 2020, se tendría un valor de 0,80 m²/ hab, es decir un déficit considerable. El detalle de esta infraestructura consta a continuación.

TABLA 25: ESPACIOS PÚBLICOS DE CHUQUIRIBAMBA.

Tipo de espacio publico	Localización	Superficie m²
Parque Central	Chuquiribamba Centro	300
Coliseo Deportivo Chuquiribamba	Chuquiribamba Centro	600
Estadio Cocheturo	Cocheturo	800
Mirador Turístico Loma de Gallinazo	Barrio La Dolorosa	30
Cancha de uso múltiple hormigón	Tesalia	80
Cancha de tierra.	Tesalia alto	80
Cancha de tierra.	Guayllas Grande	80
Cancha de tierra	Saracapa	80
Cancha de cemento	Carmelo	80
Cancha de cemento (escuela)	Calucay	80
Cancha cemento (escuela)	Pordel	80
Cancha de cemento	Reina del Cisne	80
Cancha de tierra	Huiñacpac	80
Cancha de cemento	Zaño	80
Total		2530m²

Fuente: PDOT Cantonal, Taller de participación ciudadana, noviembre 2020.

Elaboración: Equipo Consultor

De acuerdo con su uso y destino se pueden clasificar en diversos tipos, como se muestra a continuación:

- **Educativo:** La parroquia cuenta con ocho establecimientos educativos distribuidos en los poblados donde existe mayor concentración de población educativa, como son: Chuquiribamba, Carmelo, Guayllas Grande, Tesalia Bajo, Zaño, Pordel, San Vicente y Huiñacpac Oriental.
- **Turístico y Recreacional:** Existen diferentes canchas en los barrios de la parroquia y espacios deportivos amplios, especialmente en el centro parroquial, como son el Coliseo, estadio, plaza central. Además, a nivel turístico es de gran importancia el mirador turístico y el Centro de Interpretación Turística Corredor Nor-occidental.

- **Religioso:** Cuenta con importante infraestructura representativa de la fe católica, como la Iglesia central de la parroquia, que congrega a los fieles especialmente los domingos y fechas de celebraciones conmemorativas.

Si bien es cierto existen espacios públicos en diferentes poblados y barrios, la mayor cantidad de infraestructura y equipamiento se encuentra en el centro parroquial por agrupar a la mayor cantidad de población, además de constituirse en el centro administrativo y de servicios.

Estos espacios están contruidos para coger a todas las nacionalidades de la parroquia, así como a los diferentes grupos poblacionales, sin embargo, no tienen condiciones específicas para las personas con discapacidad, por lo tanto, es preciso considerar mejoras en su accesibilidad e inclusión.

SEGURIDAD CIUDADANA

De acuerdo con el Modelo de Seguridad, del Ministerio de Gobierno, Chuquiribamba cuenta con una Unidad de Policía Comunitaria (UPC) para brindar los servicios de seguridad a toda la población, bajo los siguientes servicios estandarizados:

TABLA 26: SERVICIOS DE SEGURIDAD, UPC TIPO B.

Servicio	Detalle
Vigilancia Comunitaria	Cuenta con rutas planificadas para la vigilancia comunitaria
	Realiza actividades de prevención con la comunidad (Barrio seguro - Escuela Segura)
Auxilio y respuesta	Brinda el servicio de botones de seguridad
	La central troncalizada de radio se encuentra articulada con el SIS ECU 911
Recepción de denuncias	Las denuncias recibidas son coordinadas con las entidades competentes para resolver los diferentes casos (Ej. DEVIF, Policía Judicial)
Prevención Situacional	Realiza el patrullaje para la vigilancia comunitaria en su subcircuito en función de rutas planificadas
	Cuenta con el equipamiento necesario para el patrullaje (Vehículo y moto).

Fuente: Adaptado de Modelo de Seguridad del Ministerio de Gobierno, 2020 (Documento).

Elaboración: Equipo consultor.

FOTOGRAFÍA 6: UNIDAD DE POLICÍA COMUNITARIA DE CHUQUIRIBAMBA.

Fuente: Gobierno Autónomo Parroquial de Chuquiribamba (archivo 2020)

Elaboración: Equipo consultor.

Este tipo de UPC están diseñados para atender un subcircuito, con una cobertura poblacional que puede estar entre 1000 hasta 10.000 habitantes, en una extensión territorial de 1 km cuadrado aproximadamente y un total de 16 personas; sin embargo, en Chuquiribamba únicamente se cuenta con 3 miembros policiales que atienden los requerimientos de seguridad y resguardo que atenten contra la convivencia y seguridad ciudadana en el sector.

Por otro lado, según la Organización de Naciones Unidas (ONU) se debería contar con 2,8 policías por cada 1000 habitantes, por lo que la parroquia actualmente tiene un déficit considerable de personal policial (6 aproximadamente según la ONU y 13 según el modelo de seguridad del Ministerio de Gobierno). Así mismo es preciso mejorar las condiciones de infraestructura y equipamiento que permitan optimizar la prestación de servicios de seguridad ciudadana.

Al momento se han identificado diferentes tipos de problemas sociales que atentan contra la seguridad ciudadana; violencia intrafamiliar muy recurrente, hurto, ganado vacuno (cuatrerismo), alcoholismo y micro tráfico de drogas en colegios.

ORGANIZACIÓN SOCIAL

De acuerdo con la información recabada en territorio y el PDOT 2015-2019 en Chuquiribamba existe una considerable cantidad de organizaciones sociales, a nivel productivo, deportivo, de riego y agua para consumo humano, principalmente. Su importancia radica en la interacción e influencia para fortalecer el tejido organizativo de la parroquia.

El detalle de éstas se encuentra a continuación:

TABLA 27: TEJIDO ORGANIZATIVO DE LA PARROQUIA.

Sector	Actor	Actividades que realiza a nivel parroquial	Nivel de incidencia	Representante	Capacidad de gestión	Trabajo comunitario
Productiva	Fábrica de horchatas Doña Flor	Centro de acopio de plantas aromáticas	Media			
	Asociación San Juan Bautista	Reforestación	Media	Benito Guachanama	Si	Si
	Asociación Reina del Cisne	Reforestación	Baja	Miguel Tambo	No	Si
	Asociación Santo Domingo	Reforestación	Media	Eduardo Diaz	Si	Si
	Aso. SALPI	Producción de aliños	Media	Jose Caraguay	Si	No
	Aso. Divino Niño (Calucay)	Producción	Media	Miguel Pucha	Si	No
Deportiva	Club 9 de enero Barrio Guayllas Grande	Deportiva	Media	Romel Aguinsaca	Si	Si
	Club San Juan Centro parroquial.	Deportiva	Media	Vinicio Medina	Si	No
	Club Virgen de los remedios Barrio Huiñacpac	Deportiva	Media	Hernan Remache	Si	No
	Club Virgen del Carmen Barrio el Carmelo	Deportiva	Media	Fredy Diaz	Si	No
	Club el Cristal Centro parroquial	Deportiva	Media	Wilber Satana	Si	No
	Club Divino Niño Barrio el Pordel	Deportiva	Baja	Vicente Sinche	Si	No
	Club Tesalia (Barrio Tesalia Alto)	Deportiva	Media	Ramón Buri	Si	No

	Club Inter Barrio Calucay	Deportiva	Media	Jose Marques	Si	No
	Club 4 Esquinas Centro Parroquial	Deportiva	Media	Fernando Aguinsaca	Si	No
	Club Divino Niño de Zañe	Deportiva	Media	Hernan Jaura	Si	No
	Club San José (barrio San José)	Deportiva	Media	Cesar Aguinsaca	Si	No
Adm de Recursos hídricos	Sistema de Riego Aguarongo.	Dotar de agua a los cultivos para satisfacer necesidades hídricas.	Media	Emilio Curipoma	Si	Si
	Sistema de riego de Zañe.	Dotar de agua a los cultivos para satisfacer necesidades hídricas.	Media	Alcibar Buri	Si	Si
	Sistema de riego de Cocheturo.	Dotar de agua a los cultivos para satisfacer necesidades hídricas.	Media	Polivio Aguinsaca	Si	Si
	Sistema de riego de Pordel.	Dotar de agua a los cultivos para satisfacer necesidades hídricas.	Media		Si	Si
	Sistema de riego de Miraflores.	Dotar de agua a los cultivos para satisfacer necesidades hídricas.	Media			
	Sistema de riego de Piruro Chico. San Vicente.	Dotar de agua a los cultivos para satisfacer necesidades hídricas.	Media			
	Sistema de riego de Piruro Grande. San Vicente.	Dotar de agua a los cultivos para satisfacer necesidades hídricas.	Media			
	Sistema de riego de Calucay.	Dotar de agua a los cultivos para satisfacer necesidades hídricas.	Media	Jose Diaz C.	Si	Si
	Junta Administradora de agua entubada Cocheturo.	Dotar de agua para consumo humano.	Media	Angel Puchisela	Si	Si
	Sistema de riego Yanatronco Guayllas Grande	Dotar de agua a los cultivos para satisfacer	Media	Agustin Tambo	Si	Si

		necesidades hídricas.				
	Sistema de riego San Ramón Barrio Tesalia Alto	Dotar de agua a los cultivos para satisfacer necesidades hídricas.	Media	Ramon Buri	Si	Si
	Comité de agua potable Icamanche	Dotar de agua para consumo humano.	media	Elvia Pinta	Si	Si
Cultura/Música	Banda de pueblo San Juan Bautista (1958)	Fomento de expresiones culturales musicales.	Baja			
	Banda de pueblo San Vicente (1993)	Fomento de expresiones culturales musicales.	Media	Ruberto Puga	Si	No
	Banda de pueblo Dios y Patria (1891)	Fomento de expresiones culturales musicales	Media	Floro Sinche	Si	No
	Grupo musical Rumba mix	Fomento de expresiones culturales musicales	Media	Antonio Remache	Si	No
	Grupo musical Rumberitos	Fomento de expresiones culturales musicales	Media	Nixon Lima	Si	No
Barrial Comunitaria	Comuna 12 de octubre	Fortalecer a la comuna en el marco del Estado Intercultural y Plurinacional del Ecuador, para el pleno ejercicio de los derechos colectivos.	Media		Si	Si
ONGs.	Plan Internacional Ecuador	Actividades de forma directa con niñas, niños, adolescentes..	Media			
	Fundación Humana	Ayuda a la Infancia; Desarrollo Comunitario; Agricultura Sostenible; Protección al Medio Ambiente; Empoderamiento Económico;	Media	Cisne Guayas	Si	No
Eclesiásticos	Párroco	Actúa como consejero para	Media	Rolando Faican	Si	Si

		las familias, de mediador en los conflictos.				
Cooperativos	Cooperativa Sur Oriente	Prestar servicios de transporte o bien realizar actividades que hagan posible dicho objeto.	Media	Luis Guamán	Si	No
	Cooperativa "Vinoyacu"	Prestar servicios de transporte o bien realizar actividades que hagan posible dicho objeto.	Media		Si	No

Fuente: PDOT 2014-2019, Taller de participación ciudadana, octubre 2020.

Elaboración: Equipo Consultor

En función de las conversaciones mantenidas con miembros del GAD Parroquial se puede mencionar que el tejido organizacional se lo percibe como desarticulado, pues han existido gestiones puntuales desde cada actor organizacional, pero aún no se logra consolidar como un verdadero sistema participativo y articulado entre sí. Para ello es preciso trabajar en propuestas encaminadas a fortalecer el liderazgo, la cohesión social y los gobiernos barriales y organizativos.

A continuación, se describe un breve resumen de los problemas y potencialidades de la parroquia.

SÍNTESIS DE POTENCIALIDADES Y PROBLEMAS

TABLA 28: SÍNTESIS DE PROBLEMAS Y POTENCIALIDADES SOCIAL CULTURALES.

Variable	Problema	Potencialidad	Acciones
Salud	Horarios diferidos para la atención en el centro de salud se ven perjudicados las personas que viven fuera del centro parroquial porque limita su acceso presencial. Y de sábados y domingos se perjudican todos los habitantes de los barrios y sectores de la parroquia. Necesidad de médico permanente y medicina.	Uso de prácticas de medicina alternativa ancestral para atenuar dolencias puntuales.	Gestionar en el MSP la presencia de un médico permanente para la atención de los fines de semana y pueda atender casos de las parroquias circunvecinas y medicina de acuerdo al perfil epidemiológico de la parroquia.
Educación	Bajos niveles de asistencia a clases, especialmente en bachillerato en este se perjudican todos los barrios a excepción el barrio centros ya que en este se encuentra las unidades educativas y educación superior.	Existencia de 2 instituciones educativas con nivel de bachillerato público y fiscomisional para desarrollar programas educativos.	Gestionar en convenio con el Municipio, MENEDU para dotar el servicio de transporte

			estudiantil a los barrios más alejados.
Espacios Públicos	Déficit de áreas y espacios públicos perjudicados todos los barrios y habitantes de toda la parroquia, excepción del centro parroquial.	Disponibilidad de bienes inmuebles para un potencial uso como espacios públicos.	Repotenciar y legalizar los terrenos de los espacios públicos que aún no cumplen las condiciones para ser inventarios como canchas y parque que están en inventario por parte del GAD Cantonal.
Seguridad Ciudadana	Falta equipar al UPC parroquial. Este se ubica en el centro parroquial.	Presencia de 3 efectivos policiales para entender llamados concernientes a delitos o contravenciones.	Realizar gestiones con el Ministerio de Gobierno para en convenio dotar equipamiento básico para el correcto funcionamiento del UPC.
Patrimonio	Patrimonio inmueble deteriorándose, el mismo que se ubica en el centro parroquia, Guayllas Grande, Tesalia, el perjuicio es para toda la parroquia porque afectaría la imagen patrimonial.	Presencia de patrimonio intangible muy diverso para generar turismo cultural.	Gestionar en el INPC para identificar los bienes que presentan daños para dotar el respectivo mantenimiento.
Migración	Elevados niveles migratorios internos (dentro del país, y externos), todos los barrios de la parroquia.	Parroquia productiva con potencialidad turista y agrícola para generar mejores condiciones de vida en ingresos económico.	Aprovechar las oportunidades que se presentan con la construcción del proyecto eólico y vial para que habitantes puedan abastecer a los mismo de bienes y servicios y evitar su salida causada por las baja fuentes de empleo.
Organización social	Tejido social desarticulado la parte de Zañe, Reina del Cisne San José, El Calvario, Chuquiribamba, Simón Bolívar, San Vicente Pordel, Miraflores, Calucay, Carmelo, La Dolorosa, Tesalia Saracapa los habitantes de estos barrios se ven perjudicados.	Gran número de organizaciones sociales en el ámbito deportivo, social y productivo.	Proveer con otras entidades del estado de programas y proyectos según la competencia para articular las organizaciones que conviven en la parroquia.

Elaboración: Equipo Consultor

COMPONENTE ECONÓMICO PRODUCTIVO

Dinámica productiva y actividades económicas

Chuquiribamba, es una parroquia rural del cantón Loja, cuyas actividades económicas son principalmente la agricultura y ganadería. Para tener una aproximación a la especialización económica de la zona, se toma como referencia los datos proporcionados por el Inec, donde establece las actividades en 21 ramas, las mismas que se agrupan en tres sectores, primario, secundario y terciario.

En el contexto cantonal, Chuquiribamba concentra su mayor fuerza productiva en el sector primario de la economía, es decir en aquellas actividades de extracción y obtención de materia prima, sin procesos de agregación de valor; al igual que la mayoría de las parroquias del cantón, a excepción de Malacatos, Vilcabamba, San Pedro de Vilcabamba y Taquil cuyo sector primario acoge a menos del 50% de su PEA.

El detalle del peso de la PEA por sector y parroquia se puede visualizar a continuación:

TABLA 29: PEA Y SECTORES DE LA ECONOMÍA DE LAS PARROQUIAS RURALES DEL CANTÓN LOJA.

Parroquias	Primario	Secundario	Terciario	No declarado	Trabajador Nuevo
Loja	5%	8%	78%	4%	4%
Chantaco	81%	1%	10%	8%	0%
Chuquiribamba	70%	2%	14%	14%	0%
El Cisne	53%	3%	31%	11%	1%
Gualel	81%	1%	7%	11%	0%
Jimbilla	64%	2%	25%	7%	1%
Malacatos (Valladolid)	42%	8%	41%	7%	2%
San Lucas	63%	4%	23%	9%	1%
San Pedro de Vilcabamba	49%	3%	44%	4%	1%
Santiago	51%	2%	22%	23%	2%
Taquil (Miguel Riofrio)	49%	8%	33%	8%	2%
Vilcabamba (Victoria)	33%	6%	51%	6%	5%
Yangana (Arsenio Castillo)	52%	3%	37%	5%	2%
Quinara	68%	7%	17%	3%	5%

Fuente: PDOT cantón Loja, 2019-2023.

Elaboración: Equipo consultor

Como se mencionó las actividades representativas de la parroquia, dentro del sector primario son la agricultura y ganadería, especialmente lo relacionado con el cultivo de hortalizas, zanahoria, remolacha, lechuga, acelga, papas, plantas aromáticas y maíz. Además, se cría ganado de carne y leche, y cuyes, los mismos que abastecen las necesidades de la comunidad, así como los mercados de Loja y Zamora Chinchipe.

En la tabla siguiente, según cifras presentadas por el Banco Central del Ecuador, se observa la relación, del Valor Agregado Bruto (VAB), en miles de dólares, del cantón Loja, a donde pertenece la parroquia Chuquiribamba, en proporción a la producción total de la provincia. Pese a que estos datos no son contabilizados por parroquia, se puede apreciar que las principales actividades del cantón (determinadas por su VAB) son: la construcción, el transporte, las actividades profesionales e inmobiliarias y el comercio, característico quizá de una capital provincial, mientras que la agricultura y ganadería solo representan el 1,56% del total del VAB. Esto refleja las diferencias sustanciales entre el sector urbano y rural de un mismo cantón, que a su vez se vuelve determinante en el flujo de las relaciones.

TABLA 30: VAB DEL CANTÓN LOJA, RESPECTO DE SU PARTICIPACIÓN EN LA PROVINCIA (MILES DE DÓLARES).

Sectores	Cantón Loja	Prov. Loja	% participación cantonal
Agricultura, ganadería, silvicultura y pesca	20.490,00	155.885,19	13,14
Explotación de minas y canteras	582	875,44	66,48
Manufactura	43.015,00	59.135,46	72,74
Suministro de electricidad y de agua	16.238,00	24.176,26	67,17
Construcción	293.148,00	324.176,79	90,43
Comercio	176.034,00	225.011,57	78,23
Alojamiento y servicios de comida	44.246,00	56.116,33	78,85
Transporte, información y comunicaciones	207.102,00	229.791,37	90,13
Actividades financieras	48.204,00	60.172,22	80,11
Actividades profesionales e inmobiliarias	191.663,00	218.785,36	87,6
Administración pública	92.890,00	170.741,33	54,4
Enseñanza	77.871,00	151.251,67	51,48
Salud	87.717,00	107.683,03	81,46
Otros servicios	13.801,00	15.542,77	88,79
TOTAL	1.313.001,00	1.799.344,79	72,97

Fuente: Banco Central del Ecuador BCE 2016 (Documento).

Elaboración: Equipo consultor

TRABAJO Y EMPLEO

En el punto anterior se analizó que el 70% de la PEA parroquial se concentra en actividades del sector primario, ahora bien, al desglosar estos datos por sector económico, se corrobora que la agricultura, ganadería, silvicultura y pesca aglutinan a casi la totalidad de ese 70%, mientras que la explotación de minas y canteras – que también es parte del sector primario, por ejemplo-, es prácticamente insignificante.

TABLA 31: RAMA DE ACTIVIDAD DE CHUQUIRIBAMBA DESAGREGADA POR GÉNERO.

Rama de actividad	Hombre	Mujer	% Total
Agricultura, ganadería, silvicultura y pesca	36,18	32,55	68,73
Explotación de minas y canteras	0,81	-	0,81
Industrias manufactureras	1,53	0,40	1,93
Construcción	5,88	0,08	5,96
Comercio al por mayor y menor	1,05	0,97	2,01
Actividades de alojamiento y servicio de comidas	0,08	0,24	0,32
Información y comunicación	0,08	-	0,08
Actividades financieras y de seguros	0,08	0,16	0,24
Actividades de servicios administrativos y de apoyo	0,48	-	0,48
Administración pública y defensa	0,64	0,40	1,05
Enseñanza	0,81	1,13	1,93
Actividades de la atención de la salud humana	0,08	-	0,08
Artes, entretenimiento y recreación	0,08	-	0,08
Otras actividades de servicios	0,16	0,08	0,24
Actividades de los hogares como empleadores	-	1,37	1,37
Actividades de organizaciones y órganos extraterritoriales	0,08	-	0,08
No declarado	6,85	7,49	14,34
Trabajador nuevo	0,08	0,16	0,24
Total	54,96	45,04	100,00

Fuente: Censo de Población y Vivienda 2010 INEC

Elaboración: Equipo Consultor.

Otro dato interesante se puede visualizar al desglosar por género, donde se evidencia que tanto hombres como mujeres están dedicados a las actividades productivas en participaciones similares (aunque siempre es mayor en hombres, a excepción de las actividades de enseñanza y hogares). En agricultura es notoria la

semejanza, pues las mujeres generalmente están dedicadas al cultivo de plantas medicinales para la preparación de horchata.

Pese a las similitudes, es preciso considerar que generalmente las mujeres, a más de las actividades productivas a las que se vinculan, están a cargo del trabajo de cuidado en prácticamente todos los hogares. La ama de casa tiene como principal ocupación la crianza y el cuidado de los hijos, la limpieza, la preparación de alimentos, y otras tareas inherentes al hogar; y, al mismo tiempo un 32.15% se dedican a realizar labores por cuenta propia, principalmente en la labor de agro, y crianza de animales de animales domésticos destinados para el comercio, esto por cuanto, las áreas de tierra productiva son contiguas a sus viviendas, por tanto, son las mismas amas de casa, quienes se encargan de sembrar, y cosechar, productos de ciclo corto, como maíz, frejol, papa, etc.

Tradicionalmente, la presencia femenina suele ser proporcionalmente mayor en los puestos de trabajo informales y precarios, al igual que en el trabajo no remunerado mencionado anteriormente; es decir, el trabajo estrictamente doméstico y otras actividades vinculadas al cuidado de las personas. En este sentido, el Estado y la sociedad tienen un reto muy grande al buscar la forma y el marco legal para equiparar los derechos tanto de hombres como mujeres, y luchar por una verdadera equidad de género, que busque insertar laboralmente a la mujeres, así como brindar oportunidades de superación, en muchos campos, como estudiar una carrera, o aprender un oficio artesanal, que les permita generar los ingresos necesarios para llevar el sustento sus hogares y más que eso, para sentirse realizadas en ese aspecto de su vida.

A nivel de grupos de ocupación, lógicamente la mayoría se identifica dentro del grupo de agricultor y trabajador (59,95%), seguido de ocupaciones elementales (11,28%), lo que evidencia el grado de vulnerabilidad laboral de los habitantes, pues al relacionar estos grupos con la categoría de ocupación, se puede notar que la mayoría de estas actividades, se la realiza por cuenta propia. Esta categoría en la parte rural puede significar ausencia o bajo nivel de prestaciones sociales, estabilidad laboral y demás derechos.

TABLA 32: GRUPOS DE OCUPACIÓN DE LA PARROQUIA CHUQUIRIBAMBA

Grupo de ocupación	Casos	%
Directores y gerentes	3	0,24
Profesionales científicos e intelectuales	17	1,37
Técnicos y profesionales del nivel medio	3	0,24
Personal de apoyo administrativo	20	1,61
Trabajadores de los servicios y vendedores	42	3,38
Agricultores y trabajadores calificados	744	59,95
Oficiales, operarios y artesanos	82	6,61
Operadores de instalaciones y maquinaria	7	0,56
Ocupaciones elementales	140	11,28
Ocupaciones militares	1	0,08
No declarado	179	14,42
Trabajador nuevo	3	0,24
Total	1,241	100,00

Fuente: Censo de Población y Vivienda 2010 INEC.

Elaboración: Equipo consultor

Según la Categoría de Ocupación de la población, que el 63,58% de la población, económicamente activa, trabaja por cuenta propia, seguido de un 16,44%, que se emplea como jornalero o peón.

TABLA 33: CATEGORÍA DE OCUPACIÓN DE LA POBLACIÓN DE CHUQUIRIBAMBA.

Categoría de ocupación	Hombre	Mujer	Total
Empleado u obrero del Estado, Municipio o Consejo Provincial	2,42	1,69	4,11
Empleado u obrero privado	1,69	0,56	2,26
Jornalero o peón	13,3	3,14	16,44
Patrono	0,08	0,32	0,4
Socio	0,16	0,4	0,56
Cuenta propia	31,43	32,15	63,58
Trabajador no remunerado	1,77	0,89	2,66
Empleado domestico	0,24	1,61	1,85
no declarado	3,79	4,11	7,9
Trabajador nuevo	0,08	0,16	0,24
Total	54,96	45,03	100

Fuente: Censo de Población y Vivienda 2010 INEC

Elaboración: Equipo consultor

Como se puede notar las categorías restantes de ocupación no son representativas en la parroquia, pues su participación no llega ni a los dos dígitos.

Estas características de las actividades económico – productivas en la parroquia tienen estrecha relación con patrones de pobreza asociados a la poca especialización y tecnificación de la mano de obra local y consecuentemente con la agregación de valor y los sectores económicos predominantes.

Para analizar esta relación se puede mencionar los indicadores asociados a la pobreza por consumo, que técnicamente define como pobres a los hogares cuyo ingreso o consumo se ubica por debajo del costo de la canasta de bienes y servicios que permitiría, a un costo mínimo, la satisfacción de las necesidades básicas.

En ese sentido de acuerdo con los datos del Censo de Población y Vivienda, 2010 y la Encuesta de Condiciones de Vida, 2014, los indicadores de pobreza por consumo y coeficiente de Gini⁵ en la parroquia son los siguientes:

TABLA 34: INDICADORES DE POBREZA POR CONSUMO Y COEFICIENTE DE GINI.

Variable	Indicador	
	Cantón Loja	Chuquiribamba
Pobreza por consumo	19%	52%
Coeficiente de Gini	0,37	0,28

Fuente: INEC-Mapa de Pobreza y Desigualdad por consumo Ecuador 2014 (Documento).

Elaboración: Equipo Consultor

PRINCIPALES PRODUCTOS DEL TERRITORIO

La parroquia Chuquiribamba, es reconocida, por ser proveedora de productos agrícolas, así como también aves de corral, principalmente. Su mayor fuente de ingresos proviene de estas actividades, tal como se lo indica en los puntos anteriores.

Mediante el empleo de técnicas y conocimientos ancestrales, estas actividades son desarrolladas por todos los integrantes de la familia, en parcelas de terrenos, generalmente continuos a sus viviendas. Esta producción abastece el mercado local, así como es distribuida a mercados cercanos de la ciudad de Loja, y una mínima parte, es destinada al consumo de quienes lo producen. A nivel de la agricultura prevalece el cultivo de productos como: col, lechuga, brócoli, cebolla, acelga, papa, zanahoria, remolacha, fresas, maíz,

⁵ El coeficiente de Gini es un indicador utilizado para medir el nivel de desigualdad existente entre los habitantes de un territorio.

frejol, babaco, hortalizas, árboles frutales, plantas ornamentales, plantas medicinales etc. Son por lo general, cultivos de ciclo corto, y sus parcelas son en promedio de una hectárea. Estos productos se comercializan, para obtener un ingreso familiar, destinado a invertir en un nuevo ciclo productivo, así como también satisfacer las necesidades básicas de sus miembros.

Este último (plantas medicinales) es un cultivo de gran representatividad para la parroquia, pues ha logrado posicionarse en el mercado local y nacional, con cierta agregación de valor, a través de fundas de horchata empacadas.

FOTOGRAFÍA 7: CORTE DEL ESCANCEL PRINCIPAL PRODUCTO PARA REALIZAR LA HORCHATA LOJANA.



Fuente: Ecuador del sur blog 2019.

Elaboración: Equipo consultor

Así mismo, en la parroquia ha existido de manera tradicional la producción de mishque, a partir de los pencos, que es concebido por sus habitantes como un producto de importancia medicinal, para aliviar dolencias de riñones, principalmente.

Por otro lado, a nivel de ganadería, se cría principalmente ganado vacuno, y sus derivados, ganado porcino y ganado caballar. En el caso del ganado apto para el consumo humano, es por lo general trasladado a los camales de Loja.

En menor proporción y como una actividad complementaria, se tiene la actividad de crianza de animales de corral como pollos, cuyes, conejos, patos, así como producción de trucha y tilapia, entre otros, mismos que son destinados a la comercialización en el mercado local y en menor proporción para el autoconsumo. La producción de cuyes también es de gran reconocimiento a nivel local, pues es un plato típico de la parroquia.

Todos estos productos mencionados, fácilmente se pueden encontrar durante el desarrollo de la feria libre, llevado a cabo los miércoles de cada semana y desde donde los intermediarios llevan la producción a otros mercados locales para ser revendidos.

En la siguiente imagen se muestra el *Cultivo de Flores* para festejar las fiestas religiosas en honor a San Vicente de Ferrer y otras festividades importantes dentro de la parroquia.



Fuente: Gobierno Autónomo Descentralizado Parroquial de Chuquiribamba 2020 (Archivo).

Elaboración: Equipo consultor

El personal empleado para ejercer la actividad pecuaria es de índole familiar, sin remuneración fija y la gran mayoría se dedica a esta actividad a tiempo parcial, a manera de complementariedad, pues la combinan con el desarrollo de otras actividades económicas como la agrícola, por ejemplo.

TURISMO

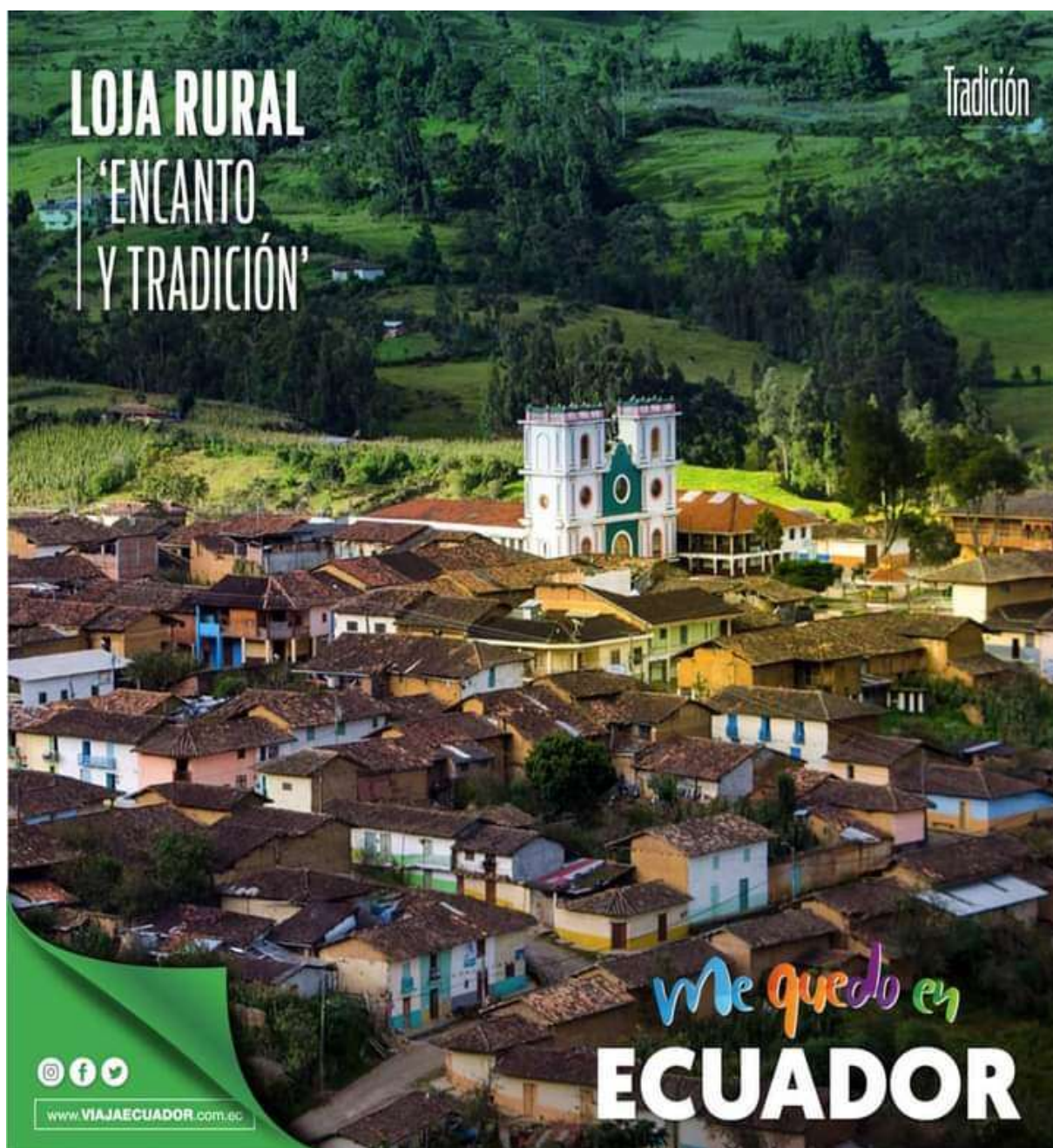
El principal atractivo de la parroquia, son sus costumbres y tradiciones. Son famosas las fiestas de abril, especialmente el festival de las Escaramuzas, que lo realizan cada año, en honor a las fiestas de su santo más querido San Vicente de Ferrer, y al conmemorarse las fiestas de Parroquialización, misma que atrae un considerable número de turistas.

Esta manifestación constituye una muestra autóctona de la parroquia, pues se recuerda la práctica de los antepasados de montar a caballo y lucir sus mejores galas acompañado del colorido poncho, alforja y la banda de pueblo.

Este último punto también constituye un atractivo singular de la parroquia, pues sus bandas de pueblo aún conservan las tradiciones de los antepasados, con el uso empírico de instrumentos, como el saxofón, clarinete, guitarras y platillos, trompetas, especialmente en los días de fiesta.

Así mismo se cuenta con el Mirador Turístico Loma de Gallinazo, ubicado a 1km al oeste de la cabecera parroquial, en el barrio La Dolorosa, desde donde se puede divisar la belleza paisajística que ofrece la Parroquia, así mismo el atractivo *velo de novia* que se ubica en el barrio Tesalia.

Estas potencialidades y muchas más que cobijan la parroquia, ha sido considerada por empresas privadas de índole turístico para incluirlas en sus paquetes o tours turísticos como se ilustra en la siguiente imagen:



Fuente: viajaecuador.com.ec 2019 (registro)

Elaboración: Equipo consultor

FINANCIAMIENTO

En Chuquiribamba no se registran entidades financieras que presten sus servicios a los habitantes, pues la Cooperativa de Ahorro y Crédito 27 de abril, propia de la parroquia, fue liquidada recientemente por la Superintendencia de Economía Popular y Solidaria.

En la actualidad se manejan prácticas de cajas de ahorro informales entre los productores; y, de manera formal se accede a las entidades financieras existentes en la ciudad de Loja o Catamayo.

A nivel de corresponsables financieros Chuquiribamba, cuenta con un punto de transacciones básicas Banco del Barrio, del Banco de Guayaquil, ubicado en el centro parroquial.

TABLA 35: CORRESPONSALES FINANCIEROS EN LA PARROQUIA

Corresponsales bancarios	Si/No
Agencia bancaria	No
Agencia de cooperativa de ahorro y crédito	No
Caja de ahorro y crédito	Informales
Fundación de servicios financieros.	No
Corresponsal (Mi vecino).	No
Corresponsal (Banco del barrio)	Si
Cajeros automáticos	No

Fuente: Información Territorial, septiembre 2020.

Elaboración: Equipo Consultor.

Por la dinámica de las actividades productivas, comerciales y de intercambio de la población, la práctica más común es el uso de dinero físico como medio de pago.

INFRAESTRUCTURA PARA EL FOMENTO PRODUCTIVO

La parroquia Chuquiribamba, cuenta con un mercado municipal ubicado junto a la iglesia en el centro parroquial, cuya infraestructura ha sido recientemente mejorada por parte del GAD municipal de Loja. De los espacios disponibles, no se encuentra ocupado al 100% y más bien son ocupados los locales comerciales externos, aceras y la calle en general a través de la modalidad de feria libre.

FOTOGRAFÍA 7: MERCADO DE LA PARROQUIA CHUQUIRIBAMBA.

Elaboración: Equipo consultor 2020.

En el Estadio de Cocheturo, se instala la feria pecuaria, con presencia mayoritaria de ganado vacuno, seguido por el caballo, proveniente de los barrios de la localidad, así como de las parroquias vecinas como Chantaco, Gualle y Santiago.

A nivel de sistemas de riego, la parroquia cuenta con una importante cobertura a través de los siguientes: Aguarongo, Zañe, Cocheturo, Pordel, Miraflores, Piruro Chico, Piruro grande, Calucay, Yanatronco, Guayllas Grande, San Ramón (ubicado en el barrio Tesalia Alto); y, el canal de riego de Carmelo bajo; sin embargo, debido al escaso mantenimiento de los canales, su estado no es óptimo para garantizar la distribución oportuna y equitativa hacia todas las unidades productivas y por ende el aprovechamiento racional y técnico del recurso.

Los principales inconvenientes que se presentan en este tipo de infraestructura productiva están relacionados con: pérdidas de agua en las redes de distribución por roturas de mangueras, fracturas de las

cajas de distribución y rompe presión, mal estado de los ramales, reservorios y bocatomas; y, deterioro de la cobertura vegetal en las fuentes proveedoras de agua de riego.

Así mismo al ser sistemas de riego comunitarios, muchos de estos son administrados por juntas de usuarios, cuyo mantenimiento y operación rebasa las posibilidades económicas de los usuarios tanto para cubrir mano de obra, como insumos y materiales de operación. Producto de ello, también se generan conflictos en los usuarios, debilitamiento de la organización comunitaria, reducción de las áreas de riego, disminución de la producción y con ello de los ingresos económicos de las familias.

Estos sistemas de riego sirven para la producción agrícola y ganadera de la población de Chuquiribamba, cuyos sistemas de producción son principalmente de subsistencia familiar, pues los productos están destinados al autoconsumo y a la venta en mercados y ferias libres locales y en la ciudad de Loja, especialmente. Así por ejemplo de acuerdo con información del GAD provincial de Loja, el área cultivada bajo riego del Sistema Aguarongo – Zañe destina el 51,5% a la producción de autoconsumo, el 9,4% a ferias libres y el 38,8% a mercados de la ciudad de Loja.

FOTOGRAFÍA 8: SISTEMA DE RIEGO AGUARONGO.



Fuente: Prefectura de Loja 2019 (Estudio para el Mantenimiento del sistema de riego Aguarongo)

Elaboración: Equipo consultor

Dependiendo del tipo de cultivo, la necesidad de riego puede ser más o menos amplia/ frecuente. Es así como por ejemplo en el caso de los cultivos de ciclo más corto como las hortalizas o la cebolla de hoja se cultivan en tres campañas anuales, pues su ciclo fenológico oscila entre 80 – 120 días, lo que a su vez permite optimizar la superficie regable; mientras que, en cultivos como la papa, se efectúan hasta dos campañas anuales. En ese sentido, en el primer caso especialmente, la rotación de cultivos es una estrategia válida, implementada por las familias de la parroquia para potencializar el uso del suelo y mejorar sus ingresos económicos.

En la actualidad las organizaciones existentes para la administración del recurso hídrico para riego son las siguientes:

TABLA 36: ORGANIZACIONES SOCIALES PARA LA ADMINISTRACIÓN DE LOS SISTEMAS DE RIEGO.

Nombre	Objetivo
Sistema de Riego Aguarongo.	Dotar de agua a los cultivos para satisfacer necesidades hídricas.
Sistema de riego de Payama-Zañe.	Dotar de agua a los cultivos para satisfacer necesidades hídricas.
Sistema de riego de Cocheturo.	Dotar de agua a los cultivos para satisfacer necesidades hídricas.
Sistema de riego de Pordel.	Dotar de agua a los cultivos para satisfacer necesidades hídricas.
Sistema de riego de Miraflores.	Dotar de agua a los cultivos para satisfacer necesidades hídricas.
Sistema de riego de Piruro Chico. San Vicente.	Dotar de agua a los cultivos para satisfacer necesidades hídricas.
Sistema de riego de Piruro Grande. San Vicente.	Dotar de agua a los cultivos para satisfacer necesidades hídricas.
Sistema de riego de Calucay.	Dotar de agua a los cultivos para satisfacer necesidades hídricas.
Sistema de riego Yanatronco Guayllas Grande	Dotar de agua a los cultivos para satisfacer necesidades hídricas.
Sistema de riego San Ramón Barrio Tesalia Alto	Dotar de agua a los cultivos para satisfacer necesidades hídricas.

Fuente: PDOT 2014-2019, Taller de participación ciudadana, octubre 2020.

Elaboración: Equipo Consultor

Las características actuales de esta importante infraestructura productiva se pueden resumir en la siguiente tabla:

TABLA 37: CARACTERÍSTICAS DE LOS SISTEMAS DE RIEGO EN LA PARROQUIA CHUQUIRIBAMBA.

Nombre	Usuarios	Vida útil	Frecuencia de mantenimiento
Sistema de riego Cocheturo	70	30	3 años
Sistema de riego San Ramón	57	30	3 años
Sistema de riego Pordel	40	40	3 años
Sistema de riego Calucay	28	30	3 años
Sistema de riego Carmelo	60	50	3 años
Sistema de riego Yanatronco	70	60	3 años
Sistema de riego Aguarongo	99	30	3 años

Fuente: Levantamiento Territorial, septiembre 2020.

Elaboración: Equipo Consultor

Sin duda un factor clave dentro de la infraestructura productiva es el sistema vial, que como se analiza en el apartado correspondiente está constituido en su mayoría por vías lastradas y caminos de verano, que naturalmente no prestan las características adecuadas para el transporte de productos y abastecimiento de insumos.

Finalmente, la maquinaria que dispone el GAD parroquial para fomentar las actividades productivas agropecuarias de la parroquia es el siguiente:

TABLA 38: MAQUINARIA QUE SE UTILIZA PARA FOMENTO PRODUCTIVO EN LA PARROQUIA.

Maquinaria	Si/No
Tractor	Si
Retroexcavadora	Si
Motocultor	No
Cosechadora	No
Arado	No
Rastra	No
Vehículo	Si

Fuente: Información Territorial, septiembre 2020

Elaboración: Equipo Consultor

AMENAZAS A LA INFRAESTRUCTURA Y ÁREAS PRODUCTIVAS

De acuerdo con la infraestructura y áreas productivas detalladas en los apartados correspondientes se puede destacar como la principal amenaza a la red vial de la parroquia, las épocas de lluvias que complican la calidad de las vías que conectan a los diferentes barrios, imposibilitando en ciertos casos la salida de productos hacia los espacios de comercialización, así como el traslado de insumos y maquinaria hacia el

territorio productivo. Una amenaza considerable en el sistema vial de la parroquia también es el riesgo ante deslizamientos de tierra, especialmente en los barrios Guayllas Grande, Tesalia y Santo Domingo.

Así mismo este elemento tiene incidencia directa en la producción agrícola, pues las condiciones climáticas son determinantes en el ciclo productivo, principalmente en los sectores de Zañe, Reina del Cisne, Huiñacapac Oriental, Huiñacapac Occidental, Casachir y Zaracuñe; aunque los niveles e intensidad de las precipitaciones no sean críticas.

A nivel de zonas productivas también existe la amenaza a los cultivos, visibilizada en la erosión del suelo. Este fenómeno se produce principalmente por las prácticas agropecuarias antitécnicas y de deforestación.

SÍNTESIS DEL COMPONENTE, PROBLEMAS Y POTENCIALIDADES

TABLA 39: MATRIZ SÍNTESIS DE PROBLEMAS Y POTENCIALIDADES ECONÓMICO - PRODUCTIVO.

Variable	Problema	Potencialidad	Acciones
Dinámica productiva	Alta dependencia de actividades agricultura y ganadería en el sector Tesalia, Guayllas Grande, Zañe, Barrio Centro, Simón Bolívar. Perjudicados los habitantes de mencionados barrios.	Condiciones climáticas y conocimientos ancestrales de su gente, como recursos endógenos de desarrollo.	Potenciar el sector secundario para reducir la dependencia del sector primarios (agricultura, ganadería, pesca entre otros).
Trabajo y empleo	La mayoría de la población está dedicada a actividades laborales con inestabilidad en los ingresos y sin acceso a prestaciones sociales sucede en todos los barrios.	Predominancia el trabajo autónomo, realizados en gran parte por los miembros del núcleo familiar.	Procurar la ejecución de proyectos que incentiven el desarrollo de emprendimientos económicos para mejorar los ingresos y prestaciones sociales.
Principales productos	Baja agregación de valor a la producción y falta de canales de distribución, para llegar a los grandes mercados, de la mayoría de los productos Tesalia, Guayllas Grande, Zañe, Barrio Centro, Simón Bolívar.	Importante producción de horchata para mercado local y nacional.	Crear encadenamientos comerciales dentro y fuera de la provincia para que los productos primarios que se producen en la parroquia y puedan tener un mejor precio la producción local y fomentar las habilidades productivas para crear

			valor agregado en la misma.
Turismo	Baja promoción y dotación de servicios complementarios al turismo (vías) en el cerro Yanatronco, Santo Domingo, Santa Barbara.	Tradiciones y costumbres que llaman la atención de turistas nacionales.	Diseñar un plan de promoción turística para exponer todas las potencialidades turísticas que existen.
Financiamiento	Nula presencia de entidades financieras toda la parroquia, esto perjudica a Ganaderos, Agricultores pequeños negocios y habitantes en general que deseen hacer sus transacciones o cobros de bonos de desarrollo humano u otra pensión estatal.	Ambiente de confianza entre los habitantes de la parroquia, para promover financiamiento local.	Fomentar con entidades financieras una cultura del ahorro en la población e incentivar la llegada de entidades financieras formales.
Infraestructura de fomento a la producción	<p>Estructura obsoleta en el área de la plaza, donde se realiza la feria libre centro parroquia, se perjudican Ganaderos de la parroquia y criadores de animales menores.</p> <p>Red vial parroquial en mal estado todos barrios de la parroquia en especial la que está en Zañe, Chaquircuña, Tesalia, Guayllas Grande, Carmelo.</p> <p>Mal estado de los sistemas de riego comunitario, Aguarongo, Cocheturo San Ramón, Pordel, Calucay, Carmelo, Yanatronco, los perjudicados son todos los usuarios de estos sistemas.</p>	Importante cobertura de sistemas de riego.	<p>Potenciar una infraestructura adecuada para el desarrollo de una feria libre en las mejores condiciones.</p> <p>Gestionar trimestralmente en la Prefectura y GAD Cantonal para dar mantenimiento a la vialidad parroquial.</p> <p>Solicitar a la Prefectura la reconstrucción y mantenimiento de los principales sistemas riego.</p>

Fuente: Diagnóstico parroquial, 2020.

Elaboración: Equipo Consultor.

COMPONENTE DE ASENTAMIENTOS HUMANOS Y CONECTIVIDAD

Los asentamientos humanos son lugares donde se agrupan las personas en comunidad, con fines residenciales, comerciales, de servicios y de convivencia, etc., que son propios de la actividad humana. A nivel conceptual se clasifican en varios tipos de acuerdo con su funcionalidad, servicios, conectividad, población, etc., lo que a su vez permite establecer una jerarquía en la organización del sistema.

En el caso de Chuquiribamba que, según las proyecciones poblacionales basadas en el Censo de Población y Vivienda, 2010, hoy en día tendría 3146 habitantes, se constituiría en un asentamiento humano de nivel 5, cuyas principales actividades son residenciales y de servicios; y pese a que ejerce influencia sobre todos sus demás poblados que hacen parte de la parroquia, se ve limitada por la falta de conectividad vial o las malas condiciones de la existente.

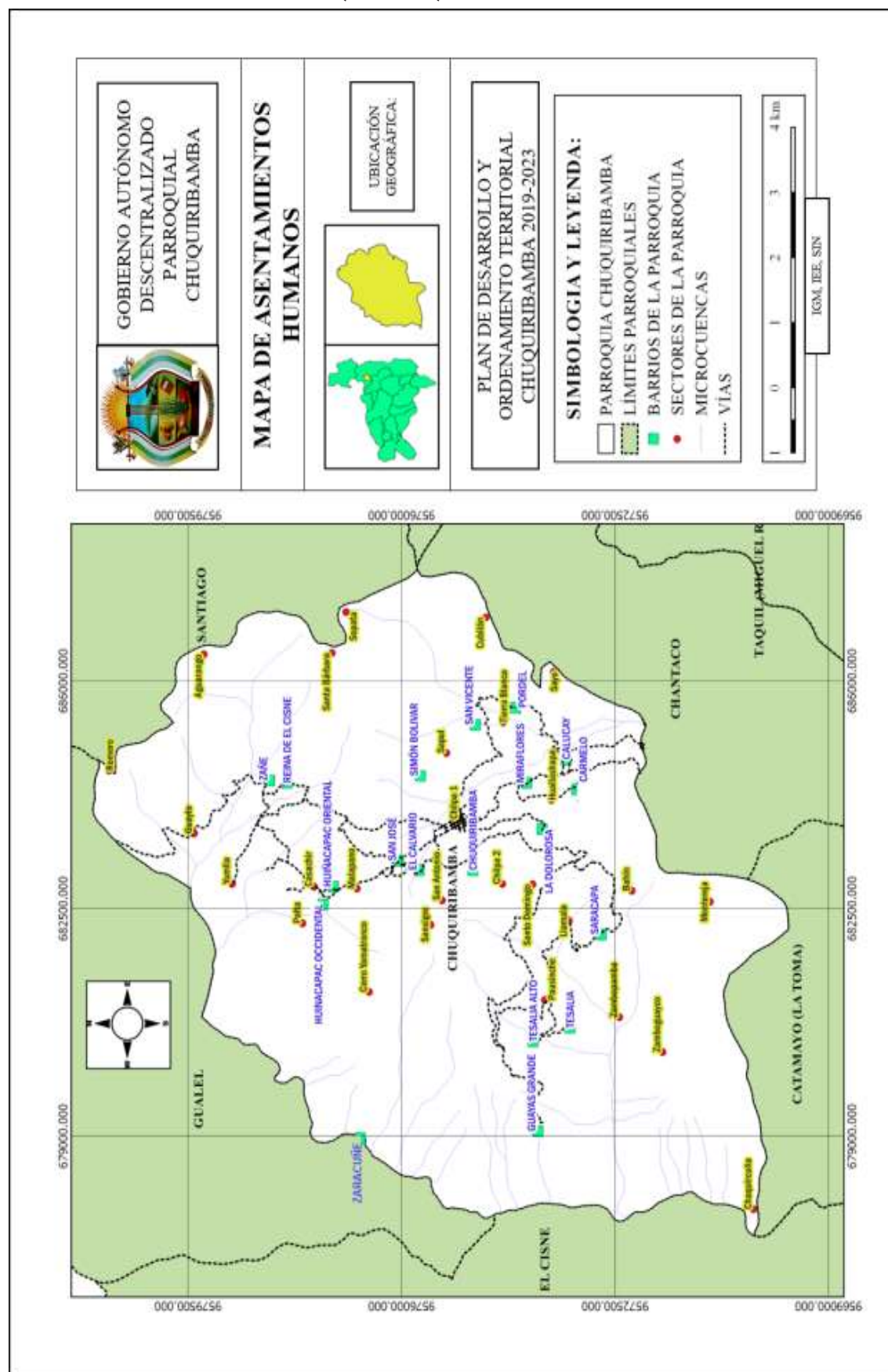
Los asentamientos que son parte de esta parroquia y que reciben la denominación de barrio o poblado, en función de su importancia e influencia en el conjunto de la población parroquia, son los siguientes: Tesalia Bajo, Calucay, Pordel, Guayllas Grande, San Vicente, Chuquiribamba, Zañe, Reina de El Cisne, Huiñacapac Oriental, Huiñacapac Occidental, El Calvario, San José, Simón Bolívar, Miraflores, Tesalia alto, Saracapa, Carmelo, La Dolorosa y Zaracuñe.

TABLA 40: POBLADOS DE CHUQUIRIBAMBA

Poblado	
1.	Chuquiribamba Centro
2.	Carmelo
3.	Guayllas Grande
4.	Calucay
5.	Tesalia Bajo
6.	Zañe
7.	Simón Bolívar
8.	Pordel
9.	La Dolorosa
10.	Tesalia Alto
11.	San José
12.	El Calvario
13.	San Vicente
14.	Saracapa
15.	Reina de El Cisne
16.	Huiñacapac Oriental
17.	Miraflores
18.	Huiñacapac Occidental
19.	Zaracuñe

Fuente: Junta Parroquial, 2020 octubre (Resolución)

Elaboración: Equipo consultor.

MAPA 8: POBLADOS DE LA PARROQUIA CHUQUIRIBAMBA.

Fuente: Instituto Geográfico Militar (IGM) (2014), Sistema Información Nacional SIN (2020) INEC (2010 Censo Poblacional).

Elaboración: Equipo consultor

VIVIENDA Y SERVICIOS

De acuerdo con el último Censo de Población y Vivienda, 2010, Chuquiribamba tiene un total de 1390 viviendas, de las cuales el 92,88% son de tipo casa/ villa, seguido del 4,17% que son mediagua y el 1,29% corresponden a chozas. La proporción restante son covachas, cuartos en casas de inquilinato, rancho, u otro tipo de viviendas.

Con base en esta distribución, gran parte de la población de la parroquia vive en construcciones con las condiciones de habitación más favorables⁶, considerando su durabilidad y funcionalidad; sin embargo, si se realiza un análisis a nivel de habitabilidad, las características podrían no ser las mejores, pues únicamente 107 tienen condiciones de habitabilidad aceptable, mientras que 355 están en condiciones de habitabilidad irrecuperable. Por otro lado, del total de casas o villas existentes, la mayoría tiene entre uno, dos o hasta tres cuartos; y, los hogares considerados hacinados ascienden a 190. El desglose del número de cuartos por vivienda se puede visualizar en la siguiente tabla.

TABLA 41: NÚMERO DE CUARTOS POR TIPO DE VIVIENDA EN CHUQUIRIBAMBA.

# cuartos	Tipo de vivienda				
	Casa/Villa	Cuarto(s) en casa de inquilinato	Mediagua	Covacha	Total
1,00	28,61	-	1,82	0,39	30,82
2,00	37,32	0,26	0,78	-	38,36
3,00	20,68	-	-	-	20,68
4,00	7,93	-	-	-	7,93
5,00	1,43	-	-	-	1,43
6,00	0,39	-	-	-	0,39
7,00	0,39	-	-	-	0,39
Total	96,75	0,26	2,60	0,39	100,00

Fuente: INEC, 2010, con base en Censo de Población y Vivienda.

Elaboración: Equipo consultor.

Así mismo, el déficit habitacional cuantitativo alcanza al 46,16% de viviendas, y el cualitativo se ubica en 39,92% a nivel parroquial, es decir gran cantidad de viviendas necesitan ser reemplazadas por no cumplir con las condiciones mínimas de calidad y/o habitabilidad; y, una proporción importante requieren ser mejoradas mediante acciones

⁶ De acuerdo con las líneas metodológicas del INEC, las casas/ villas y departamentos son considerados los tipos de viviendas considerados con mejores condiciones de durabilidad y funcionalidad. Su definición es la siguiente:

- Casa o villa: construcción permanente hecha con materiales resistentes;
- Departamento: conjunto de cuartos que forma parte independiente de un edificio de uno o más pisos, tiene abastecimiento de agua y servicio higiénico exclusivo;
- Cuarto de inquilinato: tiene una entrada común y, en general, no cuenta con servicio exclusivo de agua o servicio higiénico;
- Mediagua: construcción de un solo piso con paredes de ladrillo, adobe, bloque o madera y techo de paja, asbesto o zinc; tiene una sola cada de agua y no más de dos cuartos;
- Rancho: construcción rústica, cubierta con palma o paja, con paredes de caña y con piso de madera caña o tierra;
- Covacha: construcción de materiales rústicos como ramas, cartones, restos de asbesto, latas o plástico, con pisos de madera o tierra;
- Chozas: construcción de paredes de adobe o paja, piso de tierra y techo de paja.

reparatorias, cambios de materiales, ampliación de superficie o conexión a servicios básicos, para garantizar condiciones dignas de vida a quienes las habitan.

De acuerdo con la información levantada en territorio, en la parroquia existen viviendas de tres tipos de materiales, principalmente: tapia, adobe y ladrillo o bloque con cemento; siendo mucho más predominante el número de viviendas de tapia, seguido de adobe y finalmente pocos casos de viviendas de ladrillo o bloque.

Además, considerando que el déficit de vivienda social es uno de los problemas más graves que se puede presentar, especialmente en grupos vulnerables que requieren atención prioritaria, en la parroquia se han realizado algunas intervenciones para apalejar esta problemática. Para los grupos vulnerables se ha construido una vivienda en Chuquiribamba y otras en Guayllas Grande, así mismo, como parte de las viviendas de interés social se han construido en Pordel, Zañe, Simón Bolívar, El Calvario.

A nivel desagregado, las características de las viviendas en la parroquia son las que se muestran a continuación en la siguiente tabla.

TABLA 42: VIVIENDAS CON ACCESO A SERVICIOS BÁSICOS EN CHUQUIRIBAMBA, CANTÓN Y PROVINCIA DE LOJA.

Indicador	%		
	Parroquia	Cantón	Provincia
Viviendas con servicio de energía eléctrica	93,63	98,00	94,88
Viviendas con un adecuado sistema de eliminación de excretas	39,40	87,33	71,55
Viviendas con abastecimiento de agua por tubería en su interior	19,90	73,65	56,66
Viviendas con eliminación de aguas servidas por red pública de alcantarillado	11,31	74,49	53,73
Viviendas con abastecimiento de agua por red pública en su interior	10,79	69,71	52,03
Viviendas que eliminan la basura por carro recolector	2,99	81,91	60,26
Índice de acceso a servicios públicos básicos	2,21	69,33	48,51

Fuente: INEC, 2010, con base en Censo de Población y Vivienda.

Elaboración: Equipo consultor.

De los indicadores precedentes se puede notar que la mayor cobertura está en el servicio de energía eléctrica, pues más del 90% de las viviendas cuenta con el servicio; mientras que los servicios de agua por red pública o de otra fuente, pero administrada con tubería al interior de la vivienda aún es muy limitada. La brecha más considerable se encuentra en los servicios de recolección de basura, pues se presta de forma limitada en la cabecera parroquial, mientras que, en la mayoría de los barrios, la población ha optado por utilizar los desechos orgánicos en sus actividades de cría de animales menores y abono de plantas, sin embargo, en el caso de los desechos inorgánicos, no se está dando un adecuado tratamiento.

A nivel comparativo se puede notar que los mayores niveles de cobertura se encuentran en el nivel cantonal, seguidos de la provincia de Loja y finalmente las brechas más significativas se encuentran en la parroquia. Esta realidad quizá es el resultado del proceso de exclusión del sector rural y los niveles de pobreza que aún están presentes en la mayoría de las parroquias rurales del país; lo que a su vez significa menores oportunidades de desarrollo de sus habitantes.

A nivel cualitativo, la cobertura de los servicios básicos en cada uno de los poblados de la parroquia es el siguiente:

TABLA 43: SERVICIOS BÁSICOS DE CHUQUIRIBAMBA, POR POBLADO.

Poblado	Agua para consumo humano	Alcantarillado	Recolección de basura	Electricidad	Alumbrado publico
Chuquiribamba	Si	Si	Si	Si	Si
Carmelo	Si entubada	No	No	Si	Si (falta el 70%)
Guayllas Grande	Si entubada	No	No	Si	Si (falta el 80%)
Calucay	Si entubada	No	No	Si	Si (falta)
Tesalia Bajo	Si entubada	No	No	Si	Si (falta el 50%)
Zañe	Si entubada	No	No	Si	Si (falta el 50%)
Simón Bolívar	Si entubada	No	No	Si	Si (falta el 50%)
Pordel	Si entubada	No	No	Si	Si (falta el 60%)
La Dolorosa	Si entubada	No	No	Si	Si (falta el 50%)
Tesalia Alto	Si entubada	No	No	Si	Si (falta el 60%)
San José	Si entubada	No	No	Si	Si (falta el 50%)
El Calvario	Si entubada	No	No	Si	Si (falta el 60%)
San Vicente	Si entubada	No	No	Si	Si (Falta el 60%)
Saracapa	Si entubada	No	No	Si	Si (falta el 80%)
Reina de El Cisne	Si entubada	No	No	Si	Si (falta el 50%)
Huiñacapac Oriental	Si entubada	No	No	Si	Si (falta el 60%)
Miraflores	Si entubada	No	No	Si	No
Huiñacapac Occidental	Si entubada	No	No	Si	Si (falta el 70%)
Zaracuñe	Si entubada	No	No	Si	No

Fuente: Levantamiento Territorial, octubre 2020.

Elaboración: Equipo consultor.

CONECTIVIDAD

En la parroquia el uso de tecnologías de información y comunicación aún no está totalmente masificado, pues la mayoría de los hogares posee acceso únicamente a telefonía celular, a través de la cobertura que prestan las

operadoras Claro, Movistar y CNT, aunque la intensidad de la señal no sea la óptima, especialmente en ciertos barrios más alejados. El centro parroquial tiene una mejor cobertura de este servicio.

En términos generales se podría decir que existe una mejor cobertura de la operadora Claro, pues aproximadamente un 75% de sus usuarios tienen buena señal, seguido de la operadora Movistar (25%) y finalmente la telefonía fija (20%). De acuerdo con las estadísticas del último censo de población y vivienda los servicios de conectividad en Chuquiribamba son los siguientes:

TABLA 44: CONECTIVIDAD EN CHUQUIRIBAMBA.

Indicadores hogares	%
Disponibilidad de teléfono celular	64,15
Disponibilidad de computador	3,33
Disponibilidad de teléfono convencional	1,92
Disponibilidad de televisión por cable	1,28
Disponibilidad de internet	0,90

Fuente: INEC, 2010, con base en Censo de Población y Vivienda.

Elaboración: Equipo consultor.

Como se puede notar aún existe deficiencias importantes en los servicios de conectividad, así como la cantidad de hogares que tiene acceso a computador e internet. Situación que es preocupante considerando la importancia que tiene hoy en día para la comunicación y educación especialmente. Para tratar de suplir esta necesidad al menos en la parte central de la parroquia se ha implementado el Infocentro Chuquiribamba, en el marco de las intervenciones del Ministerio de Telecomunicaciones y Sociedad de la Información.

Fotografía 9: Infocentro de Chuquiribamba.



Fuente: Infocentro Chuquiribamba 2019.

EQUIPAMIENTO E INFRAESTRUCTURA

A nivel de equipamiento e infraestructura, el centro parroquial, es el espacio que concentra la mayor cantidad de espacios públicos para recreación, cultura, religiosidad y servicios, pues agrupa a la mayor cantidad de la población y se constituye en el centro administrativo y de servicios del lugar; sin embargo, a pesar la infraestructura que dispone la parroquia para la promoción de actividades socio culturales y de integración comunitaria.

El detalle de los mencionados espacios se puede visualizar a continuación en la siguiente tabla:

TABLA 45: EQUIPAMIENTO DE CHUQUIRIBAMBA, DESAGREGADO POR POBLADO.

Poblado	Instituciones educativas	Unidades operativas de salud	Cancha	Mirador	Capilla/iglesia	Coliseo	Estadio	Plaza central
Chuquiribamba	2	1			1	1	1	1
Cocheturo						1		
Carmelo	1		1		1			
Guayllas	1		1		1			
Calucay			1		1			
Tesalia Bajo	1		1		1			
Zaño	1		1		1			
Pordel	1		1		1			
La Dolorosa				1	1			
Tesalia Alto			1					
San Vicente								
Saracapa			1		1			
Reina del Cisne			1					
Huinacapa Oriental	1							
Huinacapa Occidental			1					

Fuente: Información territorial, octubre 2020.

Elaboración: Equipo consultor.

RIESGOS EN ASENTAMIENTOS HUMANOS

Como se mencionó en el aparatado correspondiente, por las características geomorfológicas, Chuquiribamba presenta amenazas a los movimientos en masa, que generalmente desembocan en deslizamientos. El 32% de la parroquia es considerado como zona de alta amenaza, especialmente en la parte alta de los barrios Guayllas Grande, Tesalia y Santo Domingo, así mismo en el sector de Santa

Bárbara, aunque con una proporción menor. Estas zonas no representan amenaza directa sobre poblados a excepción del barrio Zaracuñe, que estaría ubicado en una zona catalogado como de amenaza baja.

Adicionalmente en la parroquia existe en riesgo ante las fallas geológicas que se han identificado, sin embargo, pese a estar en varias partes del territorio, no afectan de manera directa a un asentamiento humano en particular. Cabe mencionar también que, de acuerdo con la información levantada en territorio, no existe tendencia de crecimiento de la población hacia áreas prohibidas en las ordenanzas o normativas vigentes.

De acuerdo con los registros del Servicio Nacional de Gestión de Riesgos y Desastres (SNGR), los eventos que se han registrado en la parroquia desde 2012 hasta la actualidad son los que se muestran a continuación:

TABLA 46: DESASTRES Y EMERGENCIAS OCURRIDAS EN CHUQUIRIBAMBA, PERIODO 2012 - 2020

Tipo de evento	Registros	Afectado	Viviendas afectadas	Evacuados	Víctimas	Casas destruidas	Transporte afectado	Infraestructura pública afectada
Inspección	1	9	2	0	0	0	0	0
Incendio estructural	2	2	1	6	6	1	0	0
Incendio forestal	10	0	0	0	0	0	0	0
Deslizamiento	3	113	31	0	0	0	3	0
Vendaval	1	94	0	0	0	0	0	1
Total	17	218	34	6	6	1	3	1

Fuente: Sistema de Información de Desastres y Emergencias - Desinventar, 2020 (Registro administrativo).

Elaboración: Equipo consultor.

Como se puede notar, la mayoría de los eventos no han sido deslizamientos, sino más bien incendios forestales, que afortunadamente no hay dejado daños humanos ni materiales considerables; sin embargo, al analizar por número de afectados, el mayor registro se presenta en los deslizamientos con un total de 113 personas.

Para dar atención oportuna a las emergencias que se pueden presentar en la parroquia, desde el Cuerpo de Bomberos de Loja en coordinación con el GAD parroquial, se implementó la Estación bomberil, con

personal policial y equipamiento, (auto bomba, camioneta de rescate, motocicleta, equipo de rescate y salvamento).

Dentro de los elementos clave con los que cuenta Chuquiribamba para la gestión de riesgos, también está la policía comunitaria y unidad operativa de salud; sin embargo, es preciso mencionar que es necesario intervenir en la mejora de la infraestructura y equipamiento de estos establecimientos para mejorar los servicios.

Así mismo la capacitación de la población frente a algún tipo de emergencia o riesgo es muy necesaria, pues al momento no existe una cultura de prevención del riesgo o alguna forma de organización ciudadana que permita mejorar la capacidad de prevención y respuesta de los actores locales.

El detalle de su importancia en la gestión de riesgo de la parroquia se muestra a continuación:

TABLA 47: ANÁLISIS DE ELEMENTOS ESENCIALES ANTE RIESGOS.

Elemento	Utilidad ante riesgo	Importancia	Vulnerabilidad
Tanques de abastecimiento de agua para consumo humano	Provisión del servicio	Alta	Baja
Centro de salud tipo A	Atención médica	Alta	Media
8 instituciones educativas abiertas	Potencial albergue o lugar de acopio de insumos/ kits	Alta	Alta
Salón GAD parroquial	Potencial albergue o lugar de acopio de insumos/ kits	Alta	Media
Iglesias/ capillas	Potencial albergue o lugar de acopio de insumos/ kits	Alta	Baja
Casas comunales	Potencial albergue o lugar de acopio de insumos/ kits	Alta	Baja
Canchas deportivas/ coliseos	Potencial zona segura	Alta	Baja
Infocentro	Comunicación y conectividad	Media	Baja
Vía principal	Comunicación y conectividad	Alta	Media
Red de energía eléctrica	Provisión del servicio	Alta	Baja
Estación bomberil	Auxilio ante emergencias	Alta	Baja
UPC	Seguridad ciudadana	Media	Baja
Distrito/ biblioteca municipal	Potencial albergue o lugar de acopio de insumos/ kits	Alta	Media

Fuente: Información territorial, octubre 2020

Elaboración: Equipo consultor.

POTENCIA INSTALADA Y TIPO DE GENERACIÓN DE ENERGÍA

Como se mencionó en el apartado de servicios básicos, el 93,63% de las viviendas de la parroquia cuentan con servicio de energía eléctrica, provista por empresa pública. En la actualidad Chuquiribamba cuenta con una capacidad energética aproximada de 13,8 MW.

A nivel de proyectos estratégicos nacionales, el territorio tiene potencial para la generación de energía eólica, pues según los primeros estudios eólicos realizados en el año 87 por la CAF, la OEA, conjuntamente con Predesur, para una evaluación del potencial eólico de la provincia de Loja, se concluyó que existían tres lugares en los cuales se estableció promedios mayores a los 4m/s y se podría pensar en generar energía eléctrica éstos sitios son: Huaschachaca (en el lindero con la provincia del Azuay) Lucarqui y Velacruz (Enersur EP, s.f).

Es así, como a partir del año 2013 opera en el país la Central Eólica Villonaco I, como la primera en la superficie continental y en la actualidad se tiene previsto la implementación de los proyectos Villonaco II y III. De acuerdo con CELEC EP. (2019), estos proyectos se ubicarían en el filo de la cumbre de los cerros Membrillos Ducal y Huayrapamba, respectivamente, que presentan vegetación característica de páramo con pocos remanentes de bosque, áreas de pastizales y cultivos agrícola, no se identificaron rutas migratorias de aves; y, al estar a 1 km de centros poblados, los impactos al ambiente por las actividades de construcción y operación de los parque eólicos no representan un riesgo significativo que afectaría íntegramente a las condiciones socio ambientales de los sectores. Al momento se ha definido una zona total del proyecto de aproximadamente 800 hectáreas en total, que servirá para la mitigación de los impactos ambientales y la conservación de los recursos naturales.

Según la misma fuente el potencial de recurso de estos proyectos es de moderado y excelente, pues según las velocidades medias anuales obtenidas en los estudios, Membrillo - Ducal registra una densidad de potencia de 368,24 W/m², mientras que Huayrapamba de 784,50 W/m². La potencia instalada prevista es de 110,00 MW y 8760 horas año, con una inversión inicial de 200 millones aproximadamente, 25 años de concesión y 1.015.000 beneficiarios directos.

A nivel de cobertura de servicios básicos y cuidado del medio ambiente, el valor que aportará esta importante intervención será crucial para la parroquia, pues prevé una reducción de 219 870 toneladas de CO₂ al año por la sustitución de la generación de energía alternativa no contaminante.

Así mismo a nivel social, la parroquia podría mejorar su infraestructura, servicios básicos y emprendimientos locales de orden comercial, social, turístico y productivo, especialmente en los poblados considerados dentro de la zona de influencia del referido proyecto. Éstos son: Saracapa; Tesalia Alto; Guayllas Grande; Huiñacpac Occidental; San José; El Calvario; Chuquiribamba; La Dolorosa; Carmelo.

MOVILIDAD Y TRANSPORTE

A nivel de conectividad, la parroquia cuenta con una red vial de 56,02 km, distribuidos en los diferentes tipos, que se detallan a continuación en la siguiente tabla:

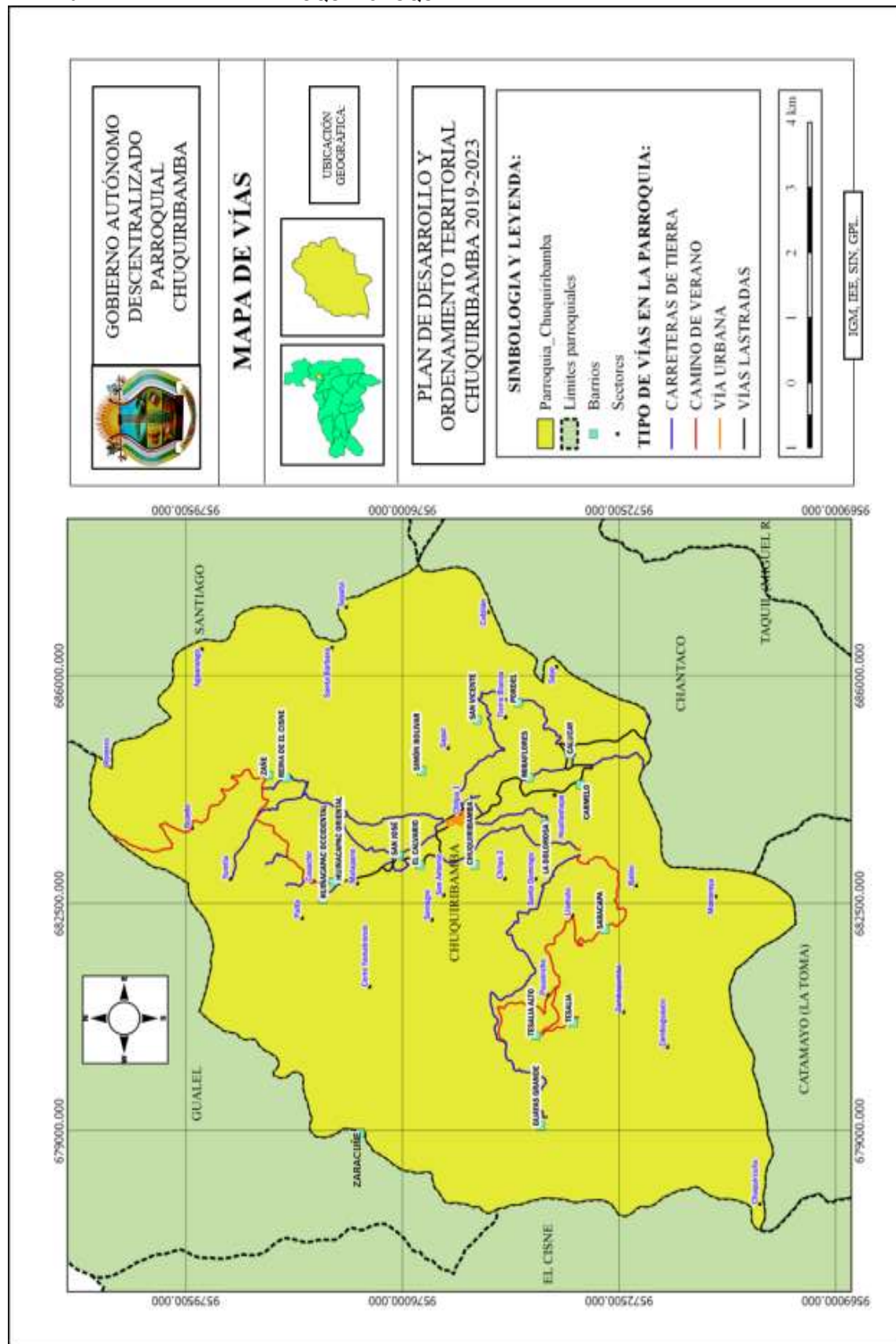
TABLA 48: VIALIDAD DE CHUQUIRIBAMBA.

Tipo de vía	km
Carreteras de tierra	28,99
Camino de verano	15,84
Vías urbanas	2,31
Vías lastradas	8,88
Total	56,02

Fuente: GAD provincial de Loja, febrero 2020 (inventario).

Elaboración: Equipo consultor.

La representación gráfica del sistema vial que integra la parroquia se puede visualizar a continuación:

MAPA 9: RED VIAL DE LA PARROQUIA CHUQUIRIBAMBA.

Fuente: GAD provincial de Loja, 2020.
Elaboración: Equipo consultor.

Como se puede notar la mayor parte de las vías de la parroquia son de tierra, seguidas de los caminos de verano, es decir conexiones viales que no prestan la calidad necesaria para la movilización de personas y productos, especialmente en época de lluvias. Las vías lastradas presentan mejores características sin embargo el mantenimiento rutinario y preventivo es necesario para evitar que se deterioren aún más sus condiciones. Este tipo de vía incluye:

- Chuquiribamba – Chantaco.
- Chuquiribamba - Límite con Gualiel.
- Guayllas Grande - Tesalia Alto y Bajo – Saracapa – Bahin.
- San Vicente – Miraflores – Calucay – Carmelo.

Finalmente, las vías categorizadas como urbanas comprenden las principales calles del centro parroquial, que actualmente se encuentran adoquinadas.

De acuerdo con la información levantada en territorio cierta infraestructura vial está en riesgo por diversas causas asociadas principalmente a las condiciones físico - naturales del territorio. Los principales casos son los siguientes:

- Chuquiribamba - Guayllas Grande – Zaracuñe, que se ve afectada por la gran cantidad de pendientes.
- Chuquiribamba - Guayllas Grande-Tesalia Bajo (presencia de derrumbes).
- San José - Huiñacpac Occidental (reducción del ancho de la vía por hundimientos).
- Chuquiribamba - Simón Bolívar (hundimientos por fallas geológicas).
- Puente de ingreso al barrio Calucay (riesgo por deterioro de madera).
- Huiñacpac Occidental- Reina del Cisne (hundimientos).

De manera adicional se puede mencionar la interconexión vial que mantiene Chuquiribamba con las parroquias vecinas, su importancia para el flujo de las relaciones humanas y comerciales, su tipo y estado actual:

TABLA 49: VÍAS DE INTERCONEXIÓN CON PARROQUIAS VECINAS DE CHUQUIRIBAMBA.

Vía	Tipo de vía	Estado	Frecuencia de mantenimiento	Frecuencia de uso/ importancia
Taquil – Chantaco – Chuquiribamba – Gualiel – El Cisne – Ye de Ambocas	Lastrada en su mayoría	Regular	Dos veces al año	Diaria. Es una vía de gran importancia por su flujo de relaciones con la vecina provincia de El Oro.
Vías alternas desde los barrios limítrofes con: Santiago, Gualiel y Catamayo.	De tierra	Malo	Anual	Diaria. Es de gran importancia para los barrios cercanos, por la facilidad y cercanía con parroquias y cantones vecinos.

Fuente: Levantamiento en territorio, octubre 2020.

Elaboración: Equipo consultor.

De acuerdo con las competencias constitucionales, la intervención de las vías de la parroquia que conectan tanto a los diferentes barrios, como a las parroquias vecinas, con quienes existe una conexión y flujo de habitantes constante, corresponde al GAD provincial, en coordinación con el GAD parroquial. En ese contexto, el GAD provincial de Loja en coordinación con el gobierno central intervino la vía Taquil – Chantaco – Chuquiribamba, a través de su asfaltado, como un eje vial de singular importancia para la conexión de las parroquias noroccidentales del cantón.

Otro factor clave para la movilización de los habitantes de la parroquia es la dotación del servicio de transporte. En ese sentido, se cuenta con las siguientes frecuencias:

- **Coop. Sur Oriente:** Chuquiribamba - Loja: 4am; 6am; 8am; 10am; 12pm; 2pm; 4pm; 5pm.
- **Coop. Vinoyacu:** Chuquiribamba-Loja: 5am; 7am; 9am; 11am; 1pm; 3am; 6am.

Además, se cuenta con el servicio de transporte mixto de tres compañías de camionetas hacia los diferentes barrios de la parroquia, bajo alquiler de fletes y una compañía de transporte de carga liviana.

De lo anterior se puede determinar que una necesidad imperante de la parroquia es poder consolidar su sistema vial, así como las frecuencias del transporte (especialmente desde los barrios) para mejorar la conectividad de personas y productos, mucho más considerando su importancia en el contexto cantonal, con la provisión de granos, legumbres y hortalizas hacia los mercados de Loja.

SÍNTESIS DE PROBLEMAS Y POTENCIALIDADES

TABLA 50: MATRIZ SÍNTESIS DE PROBLEMAS Y POTENCIALIDADES DE COMPONENTE ASENTAMIENTOS HUMANOS Y CONECTIVIDAD.

Variable	Problemática principal	Potencialidades	Acciones
Servicios básicos	Baja cobertura de servicios básicos (agua, saneamiento, recolección de desechos) todos los barrios tienen este problema con excepción del centro parroquial.	Alta cobertura de energía eléctrica.	Gestionar en el GAD Cantonal la apertura y ampliación de las redes de agua potable, alcantarillado o letrenización, de la misma manera ampliar el servicio de recolección de desechos sólidos.
Vivienda	Hacinamiento y mal estado de viviendas todos los barrios tienen este problema con excepción del centro parroquial.	Parroquia declarada patrimonio cultural del Ecuador:	Gestionar en el MIDUVI un programa de vivienda para matrimonios jóvenes y personas con discapacidad la parroquia Chuquiribamba.
Riesgos	Riesgos ante deslizamientos esta afectación se mas en el barrio Calucay, Miraflores Carmelo Tesalia, Guayllas Grande, San José, El Calvario, Huiñacpac Occidental y Oriental, os afectados son los habitantes de mencionados barrios. Vías con riesgo por hundimientos Calucay, Miraflores Carmelo Tesalia, Guayllas, San José, El Calvario, Huiñacpac Occidental y Oriental Reina del Cisne, Zañe, Guaylo, Pordel Saracapa, La Dolorosa los afectados son los habitantes de mencionados barrios y agricultores de las zonas. Población poco preparada/ para prevenir y enfrentar riesgos y emergencias.	Presencia de elementos esenciales en la parroquia: Bomberos, Policía, Salud.	Gestionar en la Secretaria de Gestión y Riegos en coordinación con el GAD Cantonal los principales riesgos inidentificados en el presente Plan y permita identificar medir el grado y magnitud de los riegos como deslizamiento de masa en las principales vías, hundimientos en zonas pobladas para ejecutar acciones de contención, reubicación entre otras medidas que identifique la secretaria.
Vialidad y transporte	Necesidad de transporte público a todos los barrios.	Asfalto de la vía Taquil – Chantaco – Chuquiribamba, que conecta con la red vial estatal.	Gestionar con las cooperativas de transporte público que prestan el servicio en la parroquia para ampliar sus rutas a los barrios que aún no cuentan con el servicio.
	Mal estado de las vías en los siguientes barrios Chuquiribamba Centro, Carmelo, Guayllas Grande, Calucay, Tesalia Bajo, Zañe, Simón Bolívar, Pordel, La Dolorosa, Tesalia Alto, San José, El Calvario, San Vicente, Saracapa, Reina de El Cisne, Huiñacpac Oriental, Miraflores, Huiñacpac Occidental, Zaracuñe.	Vía principal de acceso a la parroquia recientemente mejorada.	Gestionar en el GAD Cantonal y la Prefectura maquinaria para atender las múltiples necesidades de mantenimiento vial, esta gestión es más imperiosa en temporada invernal donde se activan riegos por movimiento de masa.
Conectividad	Escasa cobertura y acceso de telefonía fija, internet, Carmelo, Guayllas Grande, Calucay, Tesalia Bajo, Zañe, Simón Bolívar, Pordel, La Dolorosa, Tesalia Alto, San José, El Calvario, San Vicente, Saracapa, Reina de El Cisne, Huiñacpac Oriental, Miraflores	Presencia de Infocentro en el centro parroquial.	Solicitar al Ministerio de Telecomunicaciones la ampliación de la red telefónica fija e internet para los barrios que aún no cuentan con los servicios.

Fuente: Diagnóstico participativo, 2020

Elaboración: Equipo Consultor

COMPONENTE POLÍTICO INSTITUCIONAL

Instrumentos de planificación y ordenamiento territorial vigentes o existentes en el GAD

El objetivo de la actual administración es la construcción de un plan de desarrollo, con énfasis en una visión del territorio que comprenda cinco retos asociados entre sí mismos a: 1) territorialización de las políticas públicas diseñadas en el seno de la junta parroquial para reducir brechas de inequidad y satisfacer las necesidades básicas de su población; 2) planificación y el ordenamiento territorial; 3) reconocimiento y la actuación de las dinámicas territoriales; 4) fortalecimiento del GAD Parroquial procurando su intercultural; y, 5) el diseño de una nueva estructura administrativa que articule la gestión de las intervenciones públicas en todos los territorios de la parroquia.

La Constitución establece la vinculación entre el Plan Nacional de Desarrollo con la planificación y ordenamiento territorial de los Gobiernos Autónomos Descentralizados. El artículo 280 es el más explícito al respecto; establece que la observancia al Plan Nacional de Desarrollo será de carácter obligatorio para el Sector Público e indicativo para los demás sectores. Desde esta perspectiva, se ha considerado que, para lograr una articulación entre los planes de desarrollo y ordenamiento territorial de los Gobiernos Autónomos Descentralizados con la planificación nacional, se deberá considerar: un amplio marco normativo que indica y rige los procesos de planificación nacional, otro ejemplo es el art. 267, establece 8 competencias exclusivas que tienen los GAD parroquiales; de la misma manera estas competencias son bajadas a nivel de código orgánico como: el Código Orgánico de Planificación y Finanzas Públicas [COPYFP], el Código Orgánico de Organización Territorial, Autonomías y descentralización [COOTAD] delinea de forma más específicas los procesos de planificación, así como los de descentralización; la Ley de Participación ciudadana, esta normativa especifica claramente y de la misma manera su reglamento deben darse los procesos de planificación participativa, quienes a través de los diferentes mecanismos de participación y control social garantizan su legitimidad y legalidad en la toma de decisiones de los GAD.

Expresamente y ante ello, el artículo 47 del COPYFP clarifica el marco legal para aprobar los Planes de Desarrollo y Ordenamiento territorial en la que involucra al órgano legislativo del GAD basados en artículo 29, numeral 2 del mismo código, se implanta como funciones del Consejo de Planificación: velar por la coherencia del Plan de Desarrollo y de Ordenamiento Territorial y articulación con los planes de los demás

niveles de gobierno, agendas zonales, Plan Nacional de Desarrollo 2017 – 2021 y la Agenda de las “Naciones Unidas” 20-30 con 17 objetivos del milenio, propuesta de agenda a la cual se suscribe nuestro país.

Es por ello que el GAD de Chuquiribamba, establece este tipo de mecanismo de articulación y marco normativo para liderar un claro y marcado proceso de desarrollo en la parroquia, enmarcado en resoluciones administrativas que se promueven desde la comisión de presupuesto y planificación y aprobadas por el pleno de la junta parroquial. Los instrumentos que se han emitido para el efecto son: resolución del consejo de planificación local; resolución para reglamentar el sistema de participación ciudadana local; resolución para el presupuesto participativo; resolución para el uso de la silla vacía; resolución para conformar un consejo consultivo y sus funciones, entre otras.

En la siguiente tabla se señala y jerarquiza los principales actores sociales e institucionales que interactúan con el GAD de forma más recurrente e histórica, así mismo se muestra su capacidad de influencia en la localidad donde desenvuelven sus actividades. El resultado de este análisis de actores se muestra en la siguiente tabla, producto de la aplicación de la metodología MACTOR:

TABLA 51: JERARQUIZACIÓN DE ACTORES SOCIALES E INSTITUCIONALES.

Sector	Actor/institución	Jerarquía organización e institucional
Institucionales	Gobierno Provincial de Loja	Alta
	Gobierno Autónomo Descentralizado Municipal de Loja	Alta
	Seguro Social Campesino.	Baja
	Puesto de Salud (MSP)	Media
	Tenencia Política	Media
	Unidad de Policía Comunitaria de Chuquiribamba.	Media
	Ministerio de Inclusión Económica y Social (MIES)	Alta
	Secretaría Técnica Planifica Ecuador	Baja
	SENAGUA	Media
	Servicio Nacional de Gestión de riesgo y emergencias	Media
	Agencia de Regulación y Control Minero (ARCOM)	Baja
	Ministerio del Ambiente (MAE)	Media
	Ministerio de desarrollo urbano y vivienda (MIDUVI)	Media
	Ministerio de Educación	Alta
	Empresa Eléctrica	Media
	Ministerio de Agricultura y Ganadería. (MAG)	Alta
	Banco de Desarrollo del Ecuador (BDE)	Alta
	Ministerio de Telecomunicaciones	Media
Productiva	Fábrica de horchatas Doña Flor	Media
	Asociación San Juan Bautista	Media

	Asociación Reina de El Cisne	Baja
	Asociación Santo Domingo	Media
	Aso. SALPI	Media
	Aso. Divino Niño (Calucay)	Media
Deportiva	Club 9 de enero Barrio Guayllas Grande	Media
	Club San Juan Centro parroquial.	Media
	Club Virgen de los Remedios Barrio Huiñacpac	Media
	Club Virgen del Carmen Barrio El Carmelo	Media
	Club el Cristal Centro parroquial	Media
	Club Divino Niño Barrio el Pordel	Baja
	Club Tesalia (Barrio Tesalia Alto)	Media
	Club Inter Barrio Calucay	Media
	Club 4 Esquinas Centro Parroquial	Media
	Club Divino Niño de Zañe	Media
	Club San José (barrio San José)	Media
Adm de Recursos hídricos	Sistema de Riego Aguarongo.	Media
	Sistema de Riego de Zañe.	Media
	Sistema de Riego de Cocheturo.	Media
	Sistema de Riego de Pordel.	Media
	Sistema de Riego de Miraflores.	Media
	Sistema de Riego de Piruro Chico. San Vicente.	Media
	Sistema de Riego de Piruro Grande. San Vicente.	Media
	Sistema de Riego de Calucay.	Media
	Junta Administradora de agua entubada de Cocheturo.	Media
	Sistema de Riego Yanatonco Guayllas Grande	Media
	Sistema de Riego San Ramón Barrio Tesalia Alto	Media
	Comité de agua potable Icamanche	Media
Cultura/Música	Banda de pueblo San Juan Bautista (1958)	Media
	Banda de pueblo San Vicente (1993)	Media
	Banda de pueblo Dios y Patria (1891)	Media
	Grupo musical Rumba mix	Media
	Grupo musical Rumberitos	Media

Barrial Comunitaria	Comuna 12 de octubre	Media
ONGs.	Plan Internacional Ecuador	Media
	Fundación Humana	Media
Eclesíásticos	Párroco	Media
Cooperativos	Cooperativa Sur Oriente	Media
	Cooperativa "Vinoyacu"	Media

Fuente: Talleres ciudadanos desarrollados en Chuquiribamba, septiembre 2020.

Elaboración: Equipo consultor.

El rol que pueden cumplir estos actores sociales e institucionales es de gran relevancia, pues forman parte del proceso de toma de decisiones de la parroquia, en el marco de los espacios previstos en la normativa legal (Ley Orgánica de Participación Ciudadana, COOTAD, COPFP). De acuerdo con la información cualitativa levantada en territorio la convocatoria de los actores descritos en la tabla precedente es bastante buena, lo que ha permitido llegar a acuerdos colectivos que faciliten las relaciones de gobernabilidad democrática en la parroquia.

En la misma línea de análisis, de acuerdo con la misma fuente, han existido prácticas exitosas de participación ciudadana en la parroquia, especialmente cuando éstas se han realizado en el marco de la implementación de proyectos productivos, tanto en la fase de diseño, implementación y seguimiento/evaluación. En ese sentido, la gestión y participación ciudadana se ha convertido en un derecho, una responsabilidad y un complemento de los mecanismos tradicionales de representación de quienes realizan liderazgo comunitario en la parroquia.

Pese a las experiencias positivas que se han registrado, al analizar de forma general el nivel de convocatoria, participación y gestión de la ciudadanía en general de la parroquia, éste se ubica entre medio y bajo, como se puede visualizar en la siguiente tabla:

TABLA 52: NIVEL DE RESPUESTA DE LA CIUDADANÍA A ESPACIOS DE PARTICIPACIÓN.

Descripción	Nivel
En caso de convocatoria	Medio
En caso de participación en reuniones de trabajo	Medio
En caso de gestión	Medio
En caso de participación con derecho a voz y voto	Bajo

Fuente: Talleres ciudadanos desarrollados en Chuquiribamba, septiembre 2020.

Elaboración: Equipo consultor.

ESTRUCTURA ADMINISTRATIVA

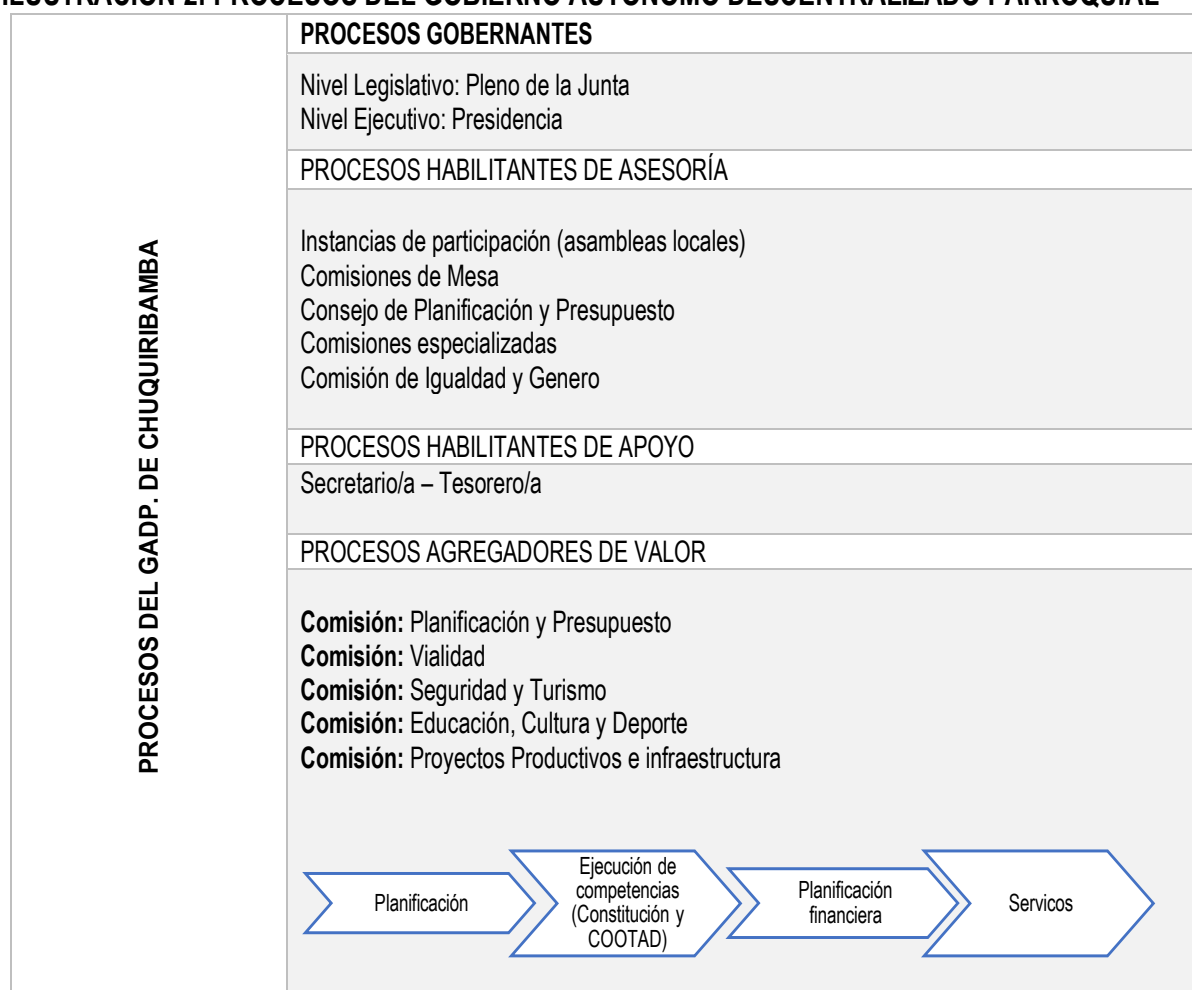
En el modelo de Organización y Gestión por Procesos adoptado por el GAD Parroquial presenta tres tipos de procesos con misiones diferenciadas y que cumplen responsabilidades suplementarias, dando lugar a una estructura organizacional orgánica, integrada y complementaria.

En la precedente imagen se muestra al personal administrativo, señores vocales que conforman la parte legislativas y el presidente del Gad Parroquial de Chuquiribamba, adicional a lo que muestra la imagen están Choferes de maquinaria y personal que es parte de los convenios con entidades de otros niveles de gobierno y carteras de Estado.



Fuente: Gobierno Autónomo descentralizado Parroquial de Chuquiribamba 2020 (Rendición de cuentas 2019)

Elaboración: Equipo Consultor

ILUSTRACIÓN 2: PROCESOS DEL GOBIERNO AUTÓNOMO DESCENTRALIZADO PARROQUIAL

Fuente: GAD Parroquial de Chuquiribamba, octubre 2020.

Elaboración: Equipo consultor.

En cadena de valor que precede se muestra una herramienta administrativa básica para analizar las fuentes de ventaja competitivas, que permiten examinar todas las actividades que se realizan y sus interacciones.

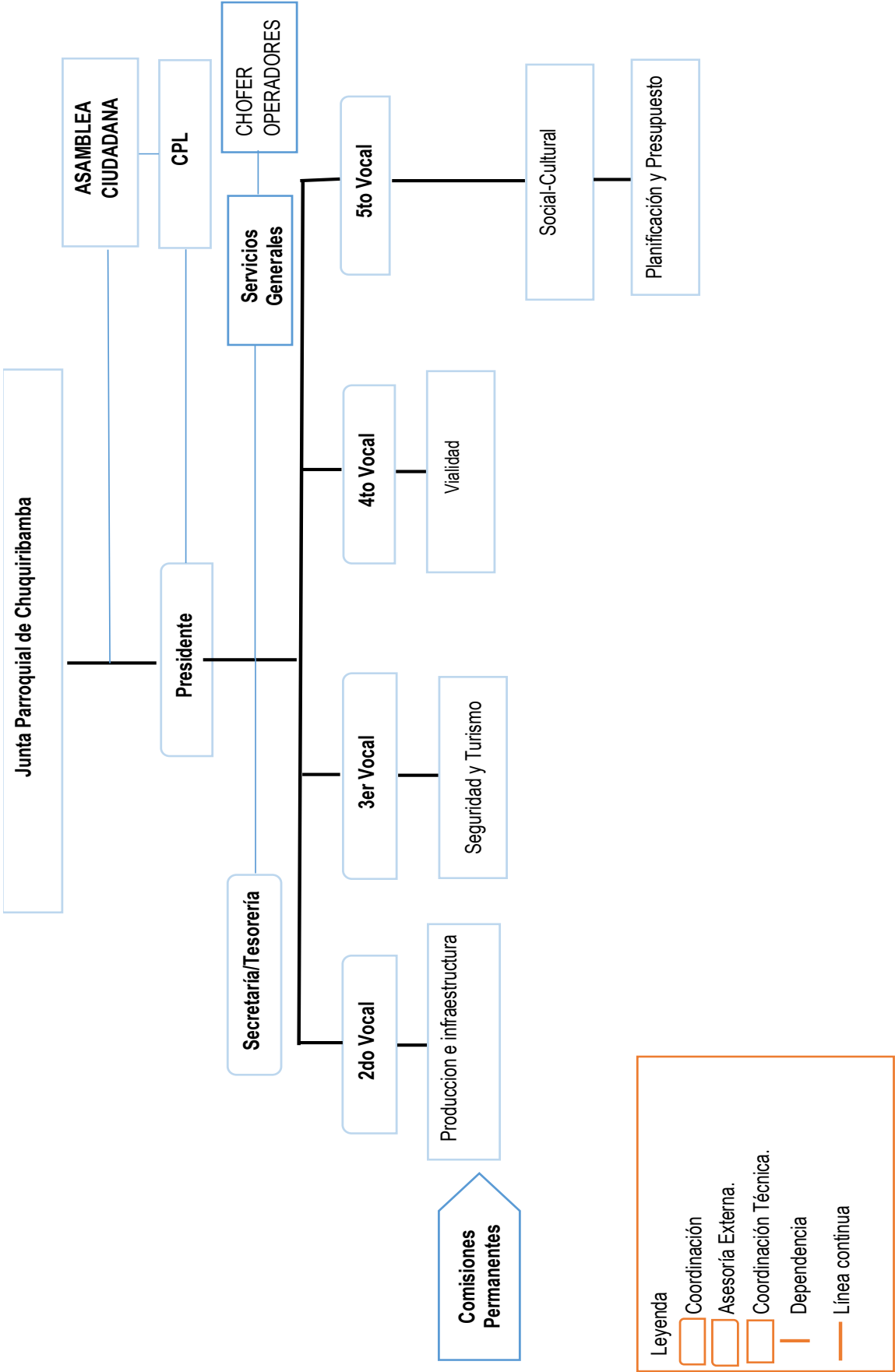
Procesos Gobernantes: Emiten directrices, políticas y planes estratégicos, para la dirección y control institucional.

Procesos habilitantes: Se clasifican en procesos de apoyo, están encaminados a generar productos y servicios de apoyo logístico para producir el portafolio de productos institucionales demandados por los procesos gobernantes, agregadores de valor y para sí mismos, viabilizando la gestión institucional.

Procesos habilitantes de asesoría: Tienen a su cargo la elaboración de productos finales secundarios para funcionamiento interno de la organización como son los de control interno, de asesoría legal que es brindada por CONAGOPARE-LOJA, de planificación y de comunicación corporativa.

Procesos agregadores de valor: Tienen como competencia producir los productos finales primarios, esto es, los bienes y/o servicios públicos que presta el GAD Parroquial. Son el alma de la organización porque su valor agregado a la sociedad está en directa relación con la eficiencia y eficacia de esta clase de procesos y en ello radica que se los llame también como procesos del negocio o sustantivos.

ILUSTRACIÓN 3: ORGÁNICO ESTRUCTURAL DEL GAD DE CHUQUIRIBAMBA



ARTICULACIÓN MULTINIVEL DEL PDOT

La organización administrativa establece tres niveles de gobierno sobre el territorio, resulta indispensable diseñar procesos de planificación y ordenamiento territorial de manera articulada entre el Gobierno central y los Gobiernos Autónomos Descentralizados (Parroquial, Cantonal, Provincial), pues es necesario aplicar criterios de complementariedad que garanticen la acción concertada de los distintos niveles de gobierno en el territorio.

TABLA 53: MECANISMOS DE ARTICULACIÓN DEL PDOT.

Mecanismo de articulación	Descripción	Actores
Mesas de trabajo interinstitucional multinivel.	La territorialización y transversalización de políticas públicas a través de mesas temáticas de trabajo locales por ejes de desarrollo o componentes del PDOT, aseguran una articulación permanente de propuestas y seguimiento a las mismas lo cual ayudara a una ampliación de servicios públicos e inversiones territoriales.	Gobierno Provincial Gobierno cantonal Gobierno Parroquial
Consejo consultivo	El GAD Parroquial de Chuquiribamba a través de dicho consejo permitirá integrar a ciudadanos y autoridades para definir espacios de participación en asuntos específicos de la administración del GAD Parroquial, el impacto del PDOT y su articulación interinstitucional.	Gobierno Provincial Gobierno cantonal Gobierno Parroquial
Comités ciudadanos de seguimiento y control social	La estructura civil y la organizacional mediante normativa local amparada en normas nacionales se podrá organizar de múltiples mecanismos legales para interactuar en los procesos y actos administrativos para velar por el buen cumplimiento y utilización de fondos públicos que maneja el GADP de Chuquiribamba.	Gobierno Provincial Gobierno cantonal Gobierno Parroquial Ciudadanía

Fuente: GAD Parroquial de Chuquiribamba, octubre 2020 (propuesta).

Elaboración: Equipo consultor.

La articulación multinivel ha sido medianamente buena por mencionar, pues ha existido coordinación con ciertos niveles de gobierno que tienen incidencia en la parroquia de una u otra forma. Así por ejemplo se

puede mencionar las acciones que ha emprendido el GAD cantonal como parte de la competencia de planificación del desarrollo y ordenamiento territorial, especialmente en la fase de propuesta, con la finalidad de visualizar en los instrumentos de planificación de gobierno (PDOT, PUGS), los proyectos que se requieren en la parroquia y cuyo alcance está relacionado con las competencias municipales.

Por otro lado, el GAD provincial de Loja, ha coordinado acciones con el GAD parroquial en el marco de su estrategia de distribución de recursos de inversión en las parroquias de la provincia, priorizando proyectos relacionados con el ámbito vial, riego y producción. Entre los resultados más destacadas se puede mencionar la construcción de la vía principal que conecta tres parroquias noroccidentales (Taquil, Chantaco y Chuquiribamba).

Respecto de la articulación con la comunidad y el concejo de planificación local se puede mencionar que éstos han participado ampliamente de las convocatorias del Gad parroquial, en los espacios relacionados con la definición de los proyectos y la programación presupuestaria. Si bien los resultados son evidentes en las intervenciones que se han podido implementar, se debe recalcar que los recortes presupuestarios generados a partir de la pandemia de la Covid - 19 han retrasado algunos proyectos, para priorizarse los principales problemas como: salud, educación, alimentación de la población y trasportación de la producción a los principales mercados y destinos que interactúan con Chuquiribamba.

En ese sentido, también es importante resaltar el rol y resultados de las principales experiencias alcanzadas en los procesos de articulación multinivel. Éste puede definirse como "un sistema en el cual los distintos niveles institucionales comparten, en lugar de monopolizar, decisiones sobre amplias áreas competenciales", es así que el Código Orgánico de Planificación y Finanzas Públicas-COPFP, plantea la vinculación entre la planificación de todos los niveles de gobierno (central, regional, provincial, cantonal, parroquial) y el presupuesto, la formulación de los PDOT, el seguimiento a los mismos y la obligatoriedad de rendir cuentas del cierre de brechas.

RELACIONAMIENTO DE COMPETENCIAS CON OTROS NIVELES DE GOBIERNO.

Las relaciones entre los distintos niveles de gobierno no son lineales, no siguen una cadena de mando desde arriba, ni responden a rendiciones de cuentas desde abajo; por tanto, no existe jerarquía en los

procesos de planificación. De haber procesos iniciados en otros niveles de gobierno, éstos serán referentes válidos para los demás.

TABLA 54: RELACIONAMIENTO CON LOS OTROS NIVELES DE GOBIERNO SEGÚN LA COMPETENCIA.

GAD PARROQUIAL	NIVEL DE GAD	COMPETENCIA
Al gobierno autónomo descentralizado parroquial rural le corresponde las facultades de planificar y mantener, en coordinación con el gobierno autónomo descentralizado provincial la vialidad parroquial y vecinal.	GAD Municipal En el caso de las cabeceras de las parroquias rurales, la ejecución de esta competencia se coordinará con los gobiernos parroquiales rurales.	Ejercicio de la competencia de vialidad. Art. 129 COOTAD.
	GAD Provincial Al gobierno autónomo descentralizado provincial le corresponde las facultades de planificar, construir y mantener el sistema vial de ámbito provincial, que no incluya las zonas urbanas.	
Los gobiernos autónomos descentralizados podrán gestionar la obtención de recursos de la cooperación internacional y asistencia técnica para el cumplimiento de sus competencias propias en el marco de los objetivos nacionales, de sus planes de desarrollo.	GAD Municipal Los gobiernos autónomos descentralizados podrán gestionar la obtención de recursos de la cooperación internacional y asistencia técnica para el cumplimiento de sus competencias propias en el marco de los objetivos nacionales, de sus planes de desarrollo.	Gestión de la cooperación internacional. - Art. 131.- COOTAD.
	GAD Provincial Los gobiernos autónomos descentralizados podrán gestionar la obtención de recursos de la cooperación internacional y asistencia técnica para el cumplimiento de sus competencias propias en el marco de los objetivos nacionales, de sus planes de desarrollo.	
El servicio de riego será prestado únicamente por personas jurídicas estatales o comunitarias, para lo cual los gobiernos autónomos descentralizados provinciales podrán delegar la gestión de mantenimiento y operación de los sistemas de riego al gobierno parroquial rural o a las organizaciones comunitarias legalmente constituidas en su circunscripción...	GAD Provincial La competencia constitucional de planificar, construir, operar y mantener sistemas de riego, está asignada constitucionalmente a los gobiernos autónomos descentralizados provinciales.	Ejercicio de la competencia de riego.- Art. 133.-COOTAD.

<p>a) Promover, concurrentemente con los gobiernos autónomos descentralizados parroquiales rurales, en el marco de la economía social y solidaria, la asociación de los microempresarios, pequeños y medianos productores y brindar la asistencia técnica para su participación en mejores condiciones en los procesos de producción, almacenamiento, transformación, conservación y comercialización de alimentos;</p>	<p>GAD Municipal b) Implementar coordinadamente con los gobiernos autónomos descentralizados provinciales, municipales y parroquiales rurales, la producción sustentable de alimentos, en especial los provenientes de la agricultura, actividad pecuaria, pesca, acuicultura y de la recolección de productos de medios ecológicos naturales; garantizando la calidad y cantidad de los alimentos necesarios para la vida humana;</p> <p>GAD Provincial c) Planificar y construir la infraestructura adecuada, en coordinación con los gobiernos autónomos descentralizados provinciales, municipales y parroquiales rurales, para fomentar la producción, conservación, intercambio, acceso, comercialización, control y consumo de alimentos, preferentemente provenientes de la pequeña, la micro, y la mediana producción campesina, y de la pesca artesanal;</p>	<p>Ejercicio de la competencia de fomento de la seguridad alimentaria. - Art. 134.- COOTAD.</p>
<p>Para el ejercicio de la competencia de fomento de las actividades productivas y agropecuarias que la Constitución asigna a los gobiernos autónomos descentralizados regionales, provinciales y parroquiales rurales, se ejecutarán de manera coordinada y compartida</p>	<p>GAD Municipal; GAD Provincial Para el ejercicio de la competencia de fomento de las actividades productivas y agropecuarias que la Constitución asigna a los gobiernos autónomos descentralizados regionales, provinciales y parroquiales rurales, se ejecutarán de manera coordinada y compartida</p>	<p>Ejercicio de la competencia de fomento de las actividades productivas y agropecuarias.- Art. 135.- COOTAD.</p>
<p>Los gobiernos autónomos descentralizados parroquiales rurales promoverán actividades de preservación de la biodiversidad y protección del ambiente para lo cual impulsarán en su circunscripción territorial programas y/o proyectos de manejo sustentable de los recursos naturales y recuperación de ecosistemas frágiles;</p>	<p>GAD Municipal Para otorgar licencias ambientales, los gobiernos autónomos descentralizados municipales podrán calificarse como autoridades ambientales de aplicación responsable en su cantón.</p> <p>GAD Provincial Corresponde a los gobiernos autónomos descentralizados provinciales gobernar, dirigir, ordenar, disponer, u organizar la gestión ambiental, la defensoría del ambiente y la naturaleza, en el ámbito de su territorio;</p>	<p>Ejercicio de las competencias de gestión ambiental. - Art. 136.- COOTAD.</p>
<p>Los servicios que se presten en las parroquias rurales se deberán coordinar con los gobiernos autónomos descentralizados de estas jurisdicciones territoriales y las organizaciones comunitarias del agua existentes en el cantón.</p>	<p>GAD Municipal Las competencias de prestación de servicios públicos de agua potable, en todas sus fases, las ejecutarán los gobiernos autónomos descentralizados municipales con sus respectivas normativas y dando cumplimiento a las regulaciones y políticas</p>	<p>Ejercicio de las competencias de prestación de servicios públicos. Art. 137.- COOTAD.</p>

	nacionales establecidas por las autoridades correspondientes.	
Además los gobiernos municipales y distritales podrán delegar a los gobiernos parroquiales rurales y a las comunidades, la preservación, mantenimiento y difusión de recursos patrimoniales existentes en las parroquias rurales y urbanas.	GAD Municipal Corresponde a los gobiernos autónomos descentralizados municipales, formular, aprobar, ejecutar y evaluar los planes, programas y proyectos destinados a la preservación, mantenimiento y difusión del patrimonio arquitectónico, cultural y natural, de su circunscripción y construir los espacios públicos para estos fines.	Ejercicio de la competencia de preservar, mantener y difundir el patrimonio cultural. - Art. 144.- COOTAD.
A los gobiernos autónomos descentralizados parroquiales rurales les corresponde, concurrentemente y en coordinación con los gobiernos autónomos descentralizados provinciales y municipales, según corresponda, planificar, construir y mantener la infraestructura física, los equipamientos y espacios públicos de alcance parroquial, contenidos en los planes de desarrollo y acorde con sus presupuestos participativos anuales.	GAD Municipal; GAD Provincial A los gobiernos autónomos descentralizados parroquiales rurales les corresponde, concurrentemente y en coordinación con los gobiernos autónomos descentralizados provinciales y municipales, según corresponda, planificar, construir y mantener la infraestructura física, los equipamientos y espacios públicos de alcance parroquial, contenidos en los planes de desarrollo y acorde con sus presupuestos participativos anuales.	Ejercicio de la competencia de infraestructura física, equipamientos y espacios públicos de la parroquia rural.- Art. 145.- COOTAD.

Fuente: COOTAD, reformado mayo del 2018

Elaboración: Equipo consultor

En la tabla precedente se visualiza el relacionamiento con otros niveles de gobierno en función de las competencias concurrentes que establece el Cootad, que pueden servir de guía para todas las autoridades del GADP de Chuquiribamba, al momento de realizar alianzas, acuerdos o convenios. Al momento existen resultados positivos, especialmente en fase de planificación, aunque a nivel de implementación también se puede mencionar los resultados más evidentes logrados en el productivo; vial y de riego, con el GAD provincial de Loja. En el tema de riego es de vital importancia por ejemplo el mantenimiento del sistema de riego Zañe-Aguarongo con un valor de inversión que supera los 600 mil dólares (comprende estudios, obra y fiscalización); en el ámbito vial se ha logrado articulación permanente para el mantenimiento vial de las principales arterias de la parroquia; en lo productivo se ha dotado de un tractor agrícola para beneficiar a pequeños productores de las zonas de más alto nivel productivo de la parroquia; así mismo el MAG ha implementado procesos de capacitación y tecnificación de la agricultura, principalmente de hortalizas, por ser uno de los principales productos de la parroquia.

Con el GAD municipal de Loja se han establecido relaciones de coordinación en el área económica - productiva a través de un proyecto de crianza de aves de corral (pollos) y huertos familiares, destinado a las familias con menores ingresos económicos de la parroquia, así mismo en el área de planificación se ha logrado articular proyectos en el PDOT de este nivel de gobierno, a fin de que sean considerados en la inversión pública que la entidad defina cada año; y con levantamiento de información para la construcción del PUGS, especialmente en lo que tiene que ver con poblados de la parroquia.

Para la ejecución de competencias también se ha recurrido a la modalidad de delegación, a través de convenios temporales con los otros niveles de gobierno, dentro del ámbito que indica la ley y según el modelo de gestión concretado por las partes. Hasta la fecha, no se han transferido competencias, se han solicitado delegaciones para la construcción de ciertas obras o proyectos puntuales en lo que del periodo administrativo parroquial.

SÍNTESIS DEL COMPONENTE POLÍTICO INSTITUCIONAL

TABLA 55: SÍNTESIS DEL COMPONENTE POLÍTICO INSTITUCIONAL.

Variables	Potencialidades	Problemas	Acciones
Instrumentos de planificación y marco legal	Construcción y actualización de normativa local en función de las atribuciones y competencias del GADP. PDyOT de la parroquia Chuquiribamba vigente 2014-2019 actualizada.	Desconocimiento por parte de la ciudadanía de las resoluciones que ha expedido el GADP y normativa nacional esto se evidencia en los siguientes barrios Chuquiribamba Centro, Carmelo, Guayllas Grande, Calucay, Tesalia Bajo, Zañe, Simón Bolívar, Pordel, La Dolorosa, Tesalia Alto, San José, El Calvario, San Vicente, Saracapa, Reina de El Cisne, Huiñacpac Oriental, Miraflores, Huiñacpac Occidental, Zaracuñe este desconocimiento perjudicará a la mayoría de representantes barriales, asociaciones y organizaciones sociales y deportivas.	Organizar talleres de formación, y socialización cuyos temas estén relacionados con las resoluciones que a emitido la junta parroquial y normativa que incentiva la participación ciudadana local.
Actores del territorio	Mediana participación de la ciudadanía en convocatorias. Las gestiones que lidere o coordine el GAD Parroquial tienen un fuerte eco en sus habitantes.	Existencia un fuerte porcentaje de organizaciones sociales, deportivas legalizadas en los barrios Chuquiribamba Centro, Carmelo, Guayllas Grande, Calucay, Tesalia Bajo, Zañe, Simón Bolívar, Pordel, La Dolorosa, Tesalia Alto, San José, El Calvario, San Vicente, Saracapa, Reina de El Cisne,	Organizar jornadas con entidades estatales competentes para tramitar legalizaciones de las organizaciones sociales, deportivas, productivas y barriales

		Huiñacpac Oriental, Miraflores, Huiñacpac Occidental, Zaracuñe. En cada barrio existe una asociación deportiva, sociales, religiosa que funciona bajo modalidad de hecho.	que deseen legalizar sus organizaciones.
Capacidad administrativa	Vocales y personal administrativo normaron el Orgánico estructural y funcional del GAD parroquial en la que se encuentran varios niveles administrativos.	Reducción de presupuesto por parte del Gobierno Central; fondos provenientes del IVA sin poder tramitar su liberación a las cuentas del GADP Bajo personal para ejecutar y diseñar proyectos GAD Parroquia De Chuquiribamba.	Gestionar con entidades no gubernamentales la ejecución de proyectos sociales. Gestionar mediante cooperación internacional y entidades financieras estatales el desarrollo de proyectos de infraestructura. Programar una jornada de capacitación para el personal técnico y administrativos de la misma manera para el desarrollo y ejecución de proyectos.

Fuente: Diagnóstico participativo, octubre 2020.

Elaboración: Equipo consultor

DIAGNOSTICO ESTRATÉGICO

Una vez realizada una investigación exhaustiva por cada componente y continuando con lo que nos indica la guía para la actualización de los planes de desarrollo que emitió Planifica Ecuador, se procede de manera sucinta y analítica a realizar un diagnóstico estratégico de forma integral abarcando todos los sistemas y subsistemas que contiene cada diagnóstico por componente.

En el ámbito ambiental se puede mencionar la presencia de relieves y una geología bastante considerable que incluye movimientos de masa de hasta el 32% en todo el territorio, en la parte Oeste de la parroquia se encuentran fuertes irregularidades en el territorio, así mismo un relieve montañoso aproximadamente de un 70% que limitan las actividades agropecuarias.

Hay que indicar que la parroquia cuenta con un paisajismo natural propio del sector noroccidental del Cantón Loja, con mucho potencial turístico por su exuberante belleza natural.

A estas zonas paisajísticas cabe sumar una variada cantidad de vertientes que abastecen de recursos hídricos para actividades agrícolas y pecuarias, de la misma manera agua potable para consumo humano, sin embargo, este último uso solo provee en la parte céntrica de la parroquia.

En tiempos invernales siempre suele existir fuertes precipitaciones y estancamientos de las aguas lluvias ocasionado destrozos a su paso por donde recorren las aguas, afectando en ese transcurso a la escuela Huiñacpac y estadio Cocheturo. El clima y el piso altitudinal de la parroquia es utilizado para la producción agrícola de Papa, maíz, zanahoria, cebolla, tomate de árbol, llevas aromáticas entre otros.

Los fuertes vientos constantes que se suscitan en las partes más altas de la parroquia han sido considerados para la producción y generación de energía eólica considerado sus proyectos como: Villonaco III, se estima que los proyectos tendrán una potencia mínima de 110 MW, lo que permitirá una reducción de 219.870 toneladas de CO₂ al año, un regalo de la naturaleza no solo por los servicios ambientales energéticos sino turísticos que se generarían a raíz y entrega de esta iniciativa energética.

En el territorio de Chuquiribamba existe la presencia de varias clases agrologicas sin embargo, las que más se destacan son la clase agrológica IV que nos indica un suelo de relieve plano o moderadamente ondulado, con pendientes inferiores al 12% y más del 80% de la superficie sujetas a esta clase están en

zona de inundaciones ocasionales y de corta duración, así también la clase VII según su superficie son pendientes muy fuertes en algunos casos de un uso restringido y con una productividad baja, adicional la clase VIII que significa un suelo eminentemente paisajístico, por ello que el mas del 59% de la parroquia es destinado a conservación y protección.

Según la información de la ciudadanía y los datos geográficos proporcionada por el Ministerio del Ambiente, existen ecosistemas que han sido intervenidos por la mano del hombre en un 56%, las pocas zonas de conservación con las que cuentan están identificadas en sectores como: Santo Domingo, Saracapa, y Santa Barbara, estos se ubican en la parte oeste de la parroquia, además consta de un Bosque Semideciduo estacional propicio para la prestación de servicios ambientales, además ayuda controlando la erosión del suelo y las aguas de la lluvia que circulan libremente sobre la superficie de Chuquiribamba, principalmente donde prevalece este tipo de bosque.

Estos ecosistemas ricos en servicios ambientales se han visto amenazados por concesiones mineras otorgadas para la exploración y explotación de todo tipo de materiales, la mayoría se han autorizado en zonas catalogadas de protección y conservación, su porcentaje aproximadamente es de 1.340 hectáreas de territorio concesionado, poniendo en riesgo dichas zonas ya que a la fecha no han socializado la mayoría de permisos los planes de mitigación y restauración ambiental que se deben ejecutar en la área concesionada y sus alrededores, poniendo en peligro una posible contaminación de las micro cuencas y sus habitantes, ya que la mayoría de los barrios recogen el agua directamente de la vertiente hacia sus domicilios sin un tratamiento alguno.

Los deslizamientos de masa son muy recurrentes en la parroquia ya que el 32% del territorio es catalogado como zona de amenaza alta, perjudicando principalmente la movilidad de los barrios hacia el centro parroquial, parroquias vecinas y otros destinos, en épocas invernales cuando los aluviones y sus precipitaciones son demasiado fuertes y no cesan, la parroquia es declarada en emergencia permitiendo la ayuda inmediata de la Prefectura y el Municipio de Loja, es por ello que el Gad Parroquial se ha permitido la compra de maquinaria y equipo caminero para ayudar a paliar dichos problemas invernales. A estos riesgos y siniestros se suman fallas geológicas a lo largo del rio Gualel. Empero, el nivel de inundaciones es bajo a nivel de toda parroquia con más del 57%.

Un aspecto importante a recalcar en el ámbito de la salud, es aún el uso de la medicina ancestral para disminuir las dolencias de sus habitantes, estos conocimientos son entregados de generación en generación y son bien recibidos, sin embargo, la existencia de dolencias que no son curables con medicina alternativa, se trasladan al puesto de salud de la parroquia, a decir de los pobladores este solo atiende en horarios diferidos de oficina, el cual no permite que sean atendidos personas con enfermedades o emergencias los fines de semanas por citar un ejemplo.

Existe un elevado nivel de deserción y bajos niveles de asistencia en especial de nivel bachillerato debido a un alto número de horas de trabajo, conductas de alto riesgo social por ejemplo libar, bajos logros académicos, bajas expectativas educativas, falta de esfuerzo a ello se suma una alta tasa de analfabetismo de más del 10% que posiblemente sea por el bajo nivel de educación de los padres, convirtiéndose en un círculo vicioso, sin embargo la mujeres es la población que más se ve afectada, la tasa está por encima de la escala parroquial con el 14.3%, mostrando aun conductas machistas viéndose la mujer obligada a quedarse en casa ayudando en el hogar y acompañando a ciertas actividades productivas, obteniendo mejor ventaja el hombre para estudiar. Para esta población gravemente afectada y excluida socialmente por la baja escolaridad, existen potencialidades educativas como: infraestructura, personal docente, fondos internacionales que podrían ser utilizadas para ejecutar programas o misiones educativas extra curricular y financiadas por una seria articulación institucional con el apoyo del ministerio de educación.

Según la OMS en los años 90, recomendó a todos países miembros que se debe disponer de 9 metros cuadrados por habitante de áreas y espacios públicos como: parques, centros deportivos, jardines infantiles, salas de teatro entre otras, sin embargo, la competencia de dotar espacios públicos y áreas verdes es del GAP Cantonal, es por ello que la junta parroquial poco puede hacer más que mantenimiento a esas áreas ya exigentes, actualmente Chuquiribamba tiene alrededor de 300m², cuyo déficit es de 28.014 metros cuadrados.

La parroquia cuenta con un UPC, a decir del jefe de policía y teniente político no está del todo equipado, por lo que exhortan a las autoridades del ministerio del interior ejecutar la adecuación y mantenimiento de la infraestructura existente. Otro dato a considerar en el marco de la seguridad ciudadana es el número de población que tiene Chuquiribamba cerca 3146 lo cuales deberían existir 6 policías, recomendación que

realiza la ONU, por cada 1.000 existan 2.8 policías, sin embargo, solo cuentan 3 a tiempo completo para atender llamadas de auxilio y socorro, contravenciones, operativos y orden público.

Existen considerables niveles de migración muchos de ellos son a la ciudad de Loja y parroquias sur orientales, otra fracción la ciudad de Catamayo, Quito, Machala, Guayaquil, un destino final que ha migrado la población es al extranjero como principal destino Europa; España, Italia y los Estados Unidos. Según el Inec, la población de Chuquiribamba, la mayoría a salido por trabajo, otros por educación, la parroquia cuenta con múltiples potencialidades en el ámbito productivo, que pudiendo ser aprovechados se podrían generar nuevas fuentes de empleo y con ello generar nuevos ingresos económicos para las familias y la población no tenga necesidad de salir y emprender en otros lugares.

Hay una fuerte presencia patrimonial tangible e intangible; cultural, religioso, gastronómico, natural, es por ello que el año 2013, el Estado ecuatoriano declaró a Chuquiribamba como Patrimonio Cultural del Ecuador, trayendo consigo una serie de ofrecimientos y cambios en el bienestar de sus habitantes que hasta la fecha no se han cumplido más que una certificación ministerial DM-2013-062 y un reconocimiento nacional. Chuquiribamba conserva un invaluable patrimonio, en el que se puede encontrar toda la riqueza cultural que tiene nuestro país, porque en ella están las cualidades que expresan su historia, saberes, música, gastronomía, agricultura, arquitectura y conocimiento ancestral. Parte del patrimonio tangible están: 192 viviendas inventariadas, gran parte de ellas necesitan mejoramiento y restauración, además encontramos infraestructuras que sobrepasan los 100 años de haber sido construidas en base a adobe, bahareque y techo de teja. El 21,17% de las viviendas fue construido en 1880; el 36,5% en 1990; 33% en 1920 y el 10% en 1930. La mayoría 76,56% no registra ninguna intervención en su infraestructura, es por ello que se encuentra deteriorándose, hasta la fecha no se ha salvaguardado y resguardado el legado cultural que por sí mismo la parroquia posee.

Existe una alta dependencia de la agricultura y ganadería ya que son consideradas actualmente como actividades económicas primarias, esta se la realiza con poca tecnificación limitando su productividad y especialización, hay una cadena de campesinos que aun practica esta actividad económica utilizando viejas tradiciones agrícolas así como sus herramientas, la cual es considerada un factor de desarrollo propio de la parroquia, a ello hay que sumarle las condiciones climáticas que permiten lluvia buena aparte del año.

Otro factor negativo que se observa en actividades primarias, son los bajos niveles de ingresos y la ausencia de prestaciones sociales, al momento de contratar mano de obra, empero los empleadores no pueden contratar por más valor a sus obreros, debido a la baja rentabilidad que deja la agricultura y ganadería, a decir de muchos de ellos hay ocasiones que se trabaja a pérdida debido a la inestabilidad de los precios en el mercado, mientras que el intermediario obtiene mejores ganancias en últimas instancias este es el que fija los precios al consumidor final. Es por ello que han optado por realizar trabajo autónomo con la familia en la siembra, cosecha y pos-cosecha algunos de ellos se dirigen directamente a los mercados autorizados por los municipios circunvecinos para expender sus productos en ferias libres para obtener mejores ganancias a sus esfuerzos agrícolas.

Un punto importante a considerar es la el bajo nivel de valor agregado a la producción y cadena de comercialización propio de la parroquia para procesar e industrializar y distribuir a mercados más grandes sus productos y obtener mejores rentas en las actividades económicas que realizan, muchos de los agricultores por no contar con un transporte adecuado no pueden sacar sus productos, el cual son presa fácil de la intermediación, que si cuenta con los medios para llegar hasta la huerta del agricultor e imponer sus precios a los bienes. Empero hay un producto que es requerido localmente, nacional e internacionalmente de llevas aromáticas en especial la horchata que ya están sirviendo como ejemplo de una cadena de distribución a precios justos, que además cuenta con un procesamiento pos-cosecha que se realiza en la parroquia favoreciendo su nivel de rentabilidad para los que intervienen en esta cadena de producción dotando de empleos fijos con mejor remuneración.

Una importante potencialidad pre-existente en la parroquia es el turismo, pero poco se ha explotado, no solo por las limitadas condiciones de acceso a los atractivos turísticos de la parroquia o los servicios complementarios asociados a este sector (casa de acogida, guías, puntos de información, restaurantes, entre otros), sino también por la poca promoción y difusión que se puede realizar desde el GAD parroquial, considerando que la función directa la tiene el nivel de gobierno municipal. En ese sentido es preciso analizar su potencial, pues según los registros municipales han existido -aunque de forma poco recurrente- turistas nacionales interesados en conocer más de la riqueza natural y cultural de la parroquia.

No existe un sistema financiero formal (cooperativas de ahorro y crédito, fundaciones crediticias, bancos comunales o asociaciones financieras) en la parroquia que ayude con créditos a los agricultores, muchos

de ellos acuden al sistema cooperativo de la ciudad de Loja y el BanEcuador, que tiene líneas de crédito con productos específicos para la agricultura y otras actividades primarias.

La infraestructura productiva es una realidad lejos de conseguir en la parroquia, existe un mercado cuya funcionalidad es de forma temporal, la red vial está en mal estado, el equipo agrícola que cuenta el GAD parroquial no se abastece para dotar del servicio a los agricultores, no se cuenta con silos para el maíz, o cuartos frigoríficos que ayude a conservar los productos perecibles. Los sistemas de riego muchos de ellos comunitarios dotan de una impórtate ayuda al riego y permite mantener la producción durante todo el año solo donde se otorga este servicio, algunos cuentan con lagunas o reservorios artificiales para ser utilizado en épocas de verano.

Aunque la parroquia es considerada cultural, no cuenta con servicios básicos de calidad ni su acceso ha llegado a la mayoría de las casas como: agua potable, saneamiento, recolección de desechos, la electricidad es el único servicio público que tiene alta cobertura y acceso, es por ello que al no tener agua potable se convierte en un factor de riesgo para que se limiten los turistas a visitar la parroquia y puedan maravillarse de sus bondades culturales, es por ende que deben existir alianzas considerables con el municipio y gobierno parroquia para realizar la entrega y dotación de ese servicio vital para preservar la salud de propios y extraños.

La parroquia cuenta con viviendas patrimoniales y arquitectónicas que están inventariadas y necesitan restauración, así mismo existe una fuerte cantidad de hogares que se encuentran en hacinamiento, por ejemplo, los dormitorios en las viviendas son muy bajos por lo que se utilizan dormitorios generales, este término o indicador es vinculación a una estrecha pobreza, esto sucede principalmente porque existe un déficit habitacional muy elevado en la parroquia.

Existen varios tipos de riegos en la parroquia como deslizamientos de masa principalmente en las vías que conducen a los barrios, inundaciones, deforestación producto de la extensión de la frontera agrícola y ganadera, antes estas amenazas existen contingentes institucionales como: cuerpo de bomberos, puesto de salud, policía, que hacen efectiva su respuesta de socorro ante cualquier tipo de desastre o eventualidad ocurrida por la naturaleza o accidentes realizado por el hombre.

La necesidad de trasladarse de los barrios al centro parroquial es una fuerte necesidad, ya que no cuenta con transporte público que provea de este servicio, existe una cooperativa de transporte cuyo estacionamiento y cede está en la cabecera parroquia y desde ahí presta el servicio a través de llamada y sus costos son muy elevados, no tienen rutas establecidas con horarios diferidos.

El mantenimiento vial es un fuerte desafío tanto para pobladores que ayudan en migas, como el Gad parroquial que hace enormes esfuerzos presupuestario para mantener las principales arterias viales de la parroquia por medio de su maquinaria y la adquisición de nueva, constantemente se realizan gestiones ante la prefectura y municipio de Loja, para que a través de convenios bi o tri partidos se puedan coordinar y dotar de mantenimiento a las vías secundarias y terciarias. El acceso al centro parroquial desde cualquier punto de alguna parroquia vecina o la ciudad de Loja es muy complejo y difícil en especial en época invernal, es por ello que la prefectura tiene en su planificación asfaltar la vía Taquil-Chantaco-Chuquiribamba para mejora su movilidad de estas parroquias noroccidentales.

Existe una baja cobertura de internet, y una población que tiene muy poca telefonía fija, sin embargo, este servicio es compensado con telefonía móvil con una recepción buena, la mayoría de viviendas no cuentan con computadora mucho menos de internet, este último el servicio es dotado a través del infocentro de la parroquia.

La vigente Junta Parroquial ha tomado la iniciativa de realizar una seria actualización de la normativa del GADP. que permita adaptar sus actos administrativos a las leyes vigentes y administrar los recursos públicos aplicando resoluciones vigentes.

Una problemática identificada con respecto a la participación ciudadana, es el desconocimiento de mucha de la normativa que está actualizada y se ha puesto en vigencia desde la promulgación de varias leyes como: COOTAD, COPFP, LOPC esta desinformación de leyes básicas nos les permite actuar con mayor legalidad a los ciudadanos de Chuquiribamba en cuanto a defender sus derechos como ciudadanos.

En el ámbito de la planificación territorial se ha partido principalmente de la actualización Plan de Desarrollo y Ordenamiento Territorial, guardando concordancia con los requerimientos de los ciudadanos de la parroquia, en la misma se hace constar una estrategia transversal de articulación multinivel que permitirá anclar diferentes propuestas territoriales de acuerdo con las competencias de cada nivel de gobierno.

Existe un amplio registro de organizaciones sociales, culturales, religiosas y productivas que ayudarían a realizar gestiones con otros niveles de gobierno y lograr beneficios territoriales, sin embargo, existen muchas organizaciones que aún tienen problemas o se excluyen de legalizar sus organizaciones reduciendo ventajosas propuestas de cooperación nacional y e internacional. Frente a convocatorias los ciudadanos se encuentran en una categoría de alta por su disposición y participación ciudadana en llamados que realiza el GAD Parroquial, municipio, prefectura etc.

Por parte de la unidad administrativa y vocales del GAD Parroquial se ha procedido a realizar un Orgánico estructural y funcional para el GAD con ello organizar la estructura administrativa de servidores públicos y trabajadores y autoridades y lograr un trabajo coordinado consensuado con todos y con responsabilidades predefinidas.

Esta misma unidad ha realiza un balance general en el aspecto financiero permitiendo conocer que existen algunas demoras por parte del gobierno central en lo que respeta a las trasferencias que por ley les corresponde, esto ha retrasado una planificación que ha elaborado la Junta Parroquial, así mismo la devolución del IVA se mantiene en demora por varios años.

Relaciones del territorio parroquial con sus circunvecinos

RELACIÓN TERRITORIAL CON CIRCUNVECINOS

Chantaco

El turismo cultural se entiende como una forma de turismo que tiene por objeto fomentar el conocimiento de la cultura en todas sus expresiones, así como también se entiende como una categoría que complementa a otras formas participativas y creativas de la cultura, incluyendo las que genera el propio viaje, y las relaciones con las comunidades de destino. Ruta turística cultural “Caminos Culturales”

Gualel

Entre Gualel y Chuquiribamba se comparte o relacionan por su similitud en viviendas y patios de tapia, verdaderas reliquias del pasado. La agricultura y la ganadería constituyen la principal ocupación de los habitantes de las 2

parroquias, utilizan el sistema de labranza de la tierra mediante arado y actividades manuales como hilar y tejer.

Santiago

Su relacionamiento es basado por las fiestas religiosas y populares de estos sectores, de tal manera que se convierten en posibilidades de generación turística y dinamismo económico.

El 22 de abril celebración honor a la Señora de la Divina Misericordia y 23 de abril en honor a su patrono San Vicente Ferrer, además de compartir costumbres ancestrales de los sectores rurales.

Catamayo

La relación es más estrecha ya que parte de la producción primaria de la parroquia es enviada a la cabecera cantonal del cantón su relación es mas de carácter comercial, eso ha hecho que personas de la parroquia hayan cambiado su residencia a este cantón.

El Cisne

Su relacionamiento es mas en función de compartir una vía que une las parroquias del cordón noroccidentales ya que sus actividades culturales u otra forma de relacionar se desarrollan de formas distintas por están geográficamente en polos contrarios.

Un denominador común que se puede encontrar en el relacionamiento de los territorios circunvecinos es el mejoramiento de la producción a través de varios mecanismos; el trabajo comunitario y democrático, así como la gestión en los servicios básicos (agua potable, alcantarillado, saneamiento...), de los mismos de la misma manera el cuidado del medio ambiente progreso y desarrollo para estos sectores.

MAPA DE SITUACIÓN ACTUAL:

Irregularidad en el territorio: 70% es relieve montañoso

Presencia de patrimonio intangible muy diverso para generar turismo cultural.

Baja cobertura de servicios básicos (agua, saneamiento, recolección de desechos)

Presencia de elementos esenciales en la parroquia: Bomberos, Policía, Salud.

Hacinamiento y mal estado de viviendas.

Alta dependencia de actividades agrícolas y ganadería en el sector.

Necesidad de transporte público a todos los barrios.

Alta cobertura de energía eléctrica

GOBIERNO AUTÓNOMO DESCENTRALIZADO PARROQUIAL CHUQUIRIBAMBA

SIMBOLOGÍA Y LEGENDA:

- Vías
- Barrios
- Sectores
- Límites parroquiales

SITUACIÓN ACTUAL TERRITORIO:

- BOSQUE SIEMPRE VERDE
- PARAMO
- INTERVENCIÓN

0 1 2 3 4 km

Fuente: Diagnóstico participativo, 2020.
Elaboración: Equipo consultor

SÍNTESIS DE PROBLEMAS Y POTENCIALIDADES
A continuación, se realiza un resumen de los problemas y potencialidades.

TABLA 56: SÍNTESIS DE PROBLEMAS Y POTENCIALIDADES

COMPONENTES BIOFÍSICO			
Variable	Problemas	Potencialidades	Acciones necesarias
Geología y Relieve	<p>Movimientos en masa en el territorio abarca el 32% ubicados en los barrios de Tesalia, Guayllas, Zaracuñe, en el Cerro Yanatronco) quienes se ven perjudicados los habitantes de estos barrios.</p> <p>Alta irregularidad en el sector oeste (Zaracuñe, Guayllas Grande, Chaquircuña) quienes se ven perjudicados los habitantes de estos barrios.</p> <p>Solo el 30% del territorio sirve para actividades agropecuarias para del territorio del Centro parroquial, Chaquircuña, Zaracuñe, Tesalia, Miraflores, San José el Calvario Calucay, el resto de barrios que conforma el 70 tiene relieve montañoso que son dedicados a otra actividad.</p>	<p>Paisajismo natural.</p> <p>Gran atractivo turístico.</p> <p>Predomina la formación Sacapalca.</p>	<p>Fomentar la promoción turística de la parroquia.</p> <p>Capacitar a la población en temas de riesgos y emergencias.</p> <p>Reordenar el territorio en función de las características físico – naturales y las actividades socio - económicas.</p>
Agua	<p>Solo la parte céntrica de la parroquia tiene agua con tratamiento, el resto recibe agua directamente de vertientes, quienes se ven perjudicados los</p>	<p>Gran cantidad de microcuencas que abastecen de agua a la parroquia.</p>	<p>Fomentar la conservación de los recursos naturales y el abastecimiento de agua, a través de acciones de forestación y reforestación.</p>

129

	habitantes de los barrios no mencionados.		
Factores Climáticos	Fuertes precipitaciones: Estancamiento de aguas lluvias en la escuela Huiñacpac Oriental y Estadio de Cocheturo. Quienes se ven perjudicados los habitantes los habitantes de dichos establecimientos educativos y la planta docente.	El clima de la parroquia es propicio para el cultivo de productos tales como: Papa, maíz, zanahoria, cebolla, tomate de árbol. Vientos fuertes que podrían ser utilizados en producción de energía eólica.	Aprovechar el potencial eólico para la generación de energía limpia. Fomentar la agricultura familiar y campesina, con los principales productos de la parroquia.
Uso y Cobertura del suelo	Clases agrologicas IV, VII y VIII, pendientes con limitaciones muy fuertes en la parte este de la parroquia Tesalia, Guayllas Grande, Zaracuña, Chaquircuña quienes se ven perjudicados los habitantes de estos barrios por no poder ejercer actividades agrícolas.	El 59,84% de suelo destinado a la conservación y protección.	Fomentar la conciencia ciudadana sobre la protección ambiental y el cuidado de los recursos. Sensibilizar a la población sobre buenas prácticas agrícolas y ganaderas que mejoren la adaptación y mitigación del cambio climático.
Recursos No Renovables existentes de valor económico, energético y ambiental	Ecosistema intervenido en un 56% del total de la parroquia Zañe, Reina del Cisne San José, El Calvario, Chuquiribamba, Simón Bolívar, San Vicente Pordel, Miraflores, Calucay, Carmelo, La Dolorosa, Tesalia Saracapa. quienes se ven perjudicados los habitantes de estos barrios. Bosque siempre verde montano de Catamayo-Alamor regula el caudal hídrico de provisión en las vertientes alcanzan el 3,39% Cerro Yanatronco, Montereja, perjudica a todos habitantes de los barrios del este Tesalia, Guayllas, Chaquircuña.		Determinar uso correcto del suelo parroquial. Impulsar la agregación de valor en las actividades extractivas.

Amenazas, vulnerabilidad y riesgos	Deslizamientos de tierra: 32% del territorio catalogado como zona con amenaza alta, Zañe, Reina del Cisne San José, El Calvario, Chuquiribamba, Simón Bolívar, San Vicente Pordel, Miraflores, Calucay, Carmelo, La Dolorosa, Tesalia Saracapa. quienes se ven perjudicados los habitantes de estos barrios.	Poca susceptibilidad a inundaciones a nivel parroquial: 57.19%	Regular la ubicación ordenada de los asentamientos humanos y las actividades extractivas.
COMPONENTE SOCIAL CULTURAL			
Salud	Horarios diferidos para la atención en el centro de salud se ven perjudicados las personas que viven fuera del centro parroquial porque limita su acceso presencial. Y de sábados y domingos se perjudican todos los habitantes de los barrios y sectores de la parroquia. Necesidad de médico permanente y medicina.	Uso de prácticas de medicina alternativa ancestral para atenuar dolencias puntuales.	Mejorar las instalaciones del Centro de Salud. Dotar de insumos médicos y medicina, en función del perfil epidemiológico de la parroquia. Fomentar la implementación de huertos medicinales.
Educación	Bajos niveles de asistencia a clases, especialmente en bachillerato en este se perjudican todos los barrios a acepción el barrio centros ya que en este se encuentra las unidades educativas y educación superior.	Existencia de 2 instituciones educativas con nivel de bachillerato público y fismisional para desarrollar programas educativos.	Mejorar las condiciones socioeconómicas de las familias, para evitar el abandono escolar por necesidad de vinculación laboral temprana. Mejorar la calidad de los servicios educativos ofertados en la parroquia.
Espacios Públicos	Déficit de áreas y espacios públicos perjudicados todos los barrios y habitantes de toda la parroquia, excepción del centro parroquial.	Disponibilidad de bienes inmuebles para un potencial uso como espacios públicos.	Mejorar el estado actual de los espacios públicos de la parroquia. Promover la cohesión social territorial y la convivencia armónica. Construir espacios públicos con fines recreativos, deportivos y sociales.
Seguridad Ciudadana	Falta equipar al UPC parroquial. Este se ubica en el centro parroquial.	Presencia de 2 efectivos policiales para entender llamados de concernientes a delitos o contravenciones.	Mejorar la infraestructura y equipamiento destinado a los servicios de seguridad. Incrementar los efectivos policiales en la parroquia.
Patrimonio	Patrimonio inmueble deteriorándose, el mismo que se ubica en el centro parroquia, Guayllas, Tesalia, el perjuicio es para toda la	Presencia de patrimonio intangible muy diverso para generar turismo cultural.	Fomentar la conservación de los recursos patrimoniales tangibles e intangibles. Promover la difusión de las manifestaciones culturales de la parroquia.

	parroquia porque afectaría la imagen patrimonial.			
COMPONENTE ECONÓMICO PRODUCTIVO				
Dinámica productiva	Alta dependencia de actividades agricultura y ganadería en el sector Tesalia, Guayllas Grande, Zañe, Barrio Centro, Simón Bolívar. Perjudicados los habitantes de mencionados barrios.	Condiciones climáticas y conocimientos ancestrales de su gente, como recursos endógenos de desarrollo.	Fomentar la agregación de valor a los principales productos de la parroquia. Propender prácticas de comercio justo y disminución de la intermediación.	
Trabajo y empleo	La mayoría de la población está dedicada a actividades laborales con inestabilidad en los ingresos y sin acceso a prestaciones sociales sucede en todos los barrios.	Predominancia el trabajo autónomo, realizados en gran parte por los miembros del núcleo familiar.	Fomentar prácticas de agricultura familiar y campesina. Promover emprendimientos productivos diversos.	
Principales productos	Baja agregación de valor a la producción y falta de canales de distribución, para llegar a los grandes mercados, de la mayoría de los productos Tesalia, Guayllas Grande, Zañe, Barrio Centro, Simón Bolívar.	Importante producción de horchata para mercado local y nacional.	Impulsar la conformación de cadenas de valor en la producción agrícola. Fomentar la asociatividad de los productores para mejorar las condiciones de intercambio.	
Turismo	Baja promoción y dotación de servicios complementarios al turismo (vías) en el cerro Yanatronco, Santo Domingo, Santa Barbara.	Tradiciones y costumbres que llaman la atención de turistas nacionales.	Promocionar los atractivos turísticos de la parroquia. Fomentar el turismo comunitario y de recreación. Mejorar la infraestructura de los principales destinos turísticos.	
Financiamiento	Nula presencia de entidades financieras toda la parroquia, esto perjudica a Ganaderos, Agricultores pequeños negocios y habitantes en general que deseen hacer sus transacciones o cobros de bonos de desarrollo humano u otra pensión estatal.		Fomentar mecanismos comunitarios de financiamiento.	
Infraestructura de fomento a la producción	Estructura obsoleta en el área de la plaza, donde se realiza la feria libre centro parroquia, se perjudican Ganaderos de la parroquia y criadores de animales menores. Red vial parroquial en mal estado todos barrios de la parroquia en especial la que está en Zañe, Chaquiruña, Tesalia, Guayllas Grande, Carmelo.	Importante cobertura de sistemas de riego.	Mejorar la infraestructura de riego y comercialización de productos de la parroquia. Mejorar las condiciones de la red vial de la parroquia.	

	Mal estado de los sistemas de riego comunitario, Aguarongo, Cocheturo San Ramón, Pordel, Calucay, Carmelo, Yanatronco, los perjudicados son todos los usuarios de estos sistemas. Mal estado de los sistemas de riego comunitario.		
COMPONENTE ASENTAMIENTOS HUMANOS, CONECTIVIDAD, ENERGÍA Y MOVILIDAD			
Servicios básicos	Baja cobertura de servicios básicos (agua, saneamiento, recolección de desechos) todos los barrios tienen este problema con excepción del centro parroquial.	Alta cobertura de energía eléctrica.	Incrementar la cobertura y calidad del agua de consumo humano en la parroquia. Ampliar los servicios de saneamiento rural y recolección de desechos de la parroquia. Universalizar la cobertura del servicio de electricidad.
Vivienda	Hacinamiento y mal estado de viviendas todos los barrios tienen este problema con excepción del centro parroquial.	Parroquia declarada patrimonio cultural del Ecuador: 192 bienes inmuebles inventariados por su riqueza arquitectónica y cultural.	Impulsar la promoción y conservación de los bienes patrimoniales. Gestionar intervenciones de mejora y recuperación de viviendas, con énfasis en grupos vulnerables.
Riesgos	Riesgos ante deslizamientos esta afectación es mas en el barrio Calucay, Miraflores Carmelo Tesalia, Guayllas Grande, San José, El Calvario, Huñacapac Occidental y Oriental, os afectados son los habitantes de mencionados barrios. Vías con riesgo por hundimientos Calucay, Miraflores Carmelo Tesalia, Guayllas, San José, El Calvario, Huñacapac Occidental y Oriental Reina del Cisne, Zañe, Guaylo, Pordel Saracapa, La Dolorosa los afectados son los habitantes de mencionados barrios y agricultores de las zonas. Población poco preparada/ capacitada para prevenir y enfrentar riesgos y emergencias, todos los barrios de la parroquia.	Presencia de elementos esenciales en la parroquia: Bomberos, Policía, Salud.	Promover la educación ciudadana frente a riesgos y emergencias. Gestionar la prohibición de ubicación de asentamientos humanos en zonas de riesgo.
Vialidad y transporte	Necesidad de transporte público a todos los barrios. Mal estado de las vías en los siguientes barrios Chuquiribamba Centro, Carmelo, Guayllas Grande, Calucay, Tesalia	Asfalto de la vía Taquil – Chantaco – Chuquiribamba, que conecta con la red vial estatal.	Fomentar el mantenimiento de la red vial de la parroquia, con énfasis en las vías internas de conexión con los diferentes barrios.

	Bajo, Zañe, Simón Bolívar, Pordel, La Dolorosa, Tesalia Alto, San José, El Calvario, San Vicente, Saracapa, Reina de El Cisne, Huiñacpac Oriental, Miraflores, Huiñacpac Occidental, Zaracuñe.		
Conectividad	Escasa cobertura y acceso de telefonía fija, internet, Carmelo, Guayllas Grande, Calucay, Tesalia Bajo, Zañe, Simón Bolívar, Pordel, La Dolorosa, Tesalia Alto, San José, El Calvario, San Vicente, Saracapa, Reina de El Cisne, Huiñacpac Oriental, Miraflores, Huiñacpac Occidental, Zaracuñe.	Alta cobertura de energía eléctrica.	Conservar y mejorar los servicios de internet en la parroquia.
COMPONENTE POLÍTICO INSTITUCIONAL			
Instrumentos de planificación y marco legal	Desconocimiento por parte de la ciudadanía de las resoluciones que ha expedido el GADP y normativa nacional esto se evidencia en los siguientes barrios Chuquiribamba Centro, Carmelo, Guayllas Grande, Calucay, Tesalia Bajo, Zañe, Simón Bolívar, Pordel, La Dolorosa, Tesalia Alto, San José, El Calvario, San Vicente, Saracapa, Reina de El Cisne, Huiñacpac Oriental, Miraflores, Huiñacpac Occidental, Zaracuñe este desconocimiento perjudicará a la mayoría de representantes barriales, asociaciones y organizaciones sociales y deportivas.	Construcción y actualización de normativa local en función de las atribuciones y competencias del GADP. Mediana participación de la ciudadanía en convocatorias.	Fortalecer la participación ciudadana en las decisiones de orden público. Impulsar la conformación de gobiernos barriales en la parroquia.
Actores del territorio	Existencia un fuerte porcentaje de organizaciones sociales, deportivas legalizadas en los barrios Chuquiribamba Centro, Carmelo, Guayllas Grande, Calucay, Tesalia Bajo, Zañe, Simón Bolívar, Pordel, La Dolorosa, Tesalia Alto, San José, El Calvario, San Vicente, Saracapa, Reina de El Cisne,	Las gestiones que lidera o coordina el GAD Parroquial tienen un fuerte eco en sus habitantes.	Propiciar la articulación territorial con actores locales. Fortalecer el tejido social organizativo de la parroquia.

	Huñacapac Oriental, Miraflores, Huñacapac Occidental, Zaracüñe. En cada barrio existe una asociación deportiva, sociales, religiosa que funciona bajo modalidad de hecho.		
Capacidad administrativa	Reducción de presupuesto por parte del Gobierno Central; fondos provenientes del IVA sin poder tramitar su liberación a las cuentas del GADP Bajo personal para ejecutar y diseñar proyectos GAD Parroquia De Chuquiribamba.	Vocales y personal administrativo normaron el Orgánico estructural y funcional del GAD parroquial en la que se encuentran varios niveles administrativos.	Gestionar la cooperación internacional, a nivel técnico y económico. Propender a la generación de ingresos locales.

Fuente: Diagnóstico participativo, 2020.

Elaboración: Equipo consultor

CAPÍTULO III

PROPUESTA TERRITORIAL

PROPUESTA

La propuesta de desarrollo es la fase del PDOT que busca definir una visión futura, objetivos, políticas estrategias que orienten el accionar del GAD, por un lado, pero sobre todo que enrumben el quehacer de todos los actores territoriales hacia esa intención de futuro que se quiere alcanzar.

Esta fase tiene estrecha relación con la etapa de diagnóstico, pues para proyectar la visión de desarrollo, se parte del análisis de los principales problemas que se busca modificar y de las potencialidades que se quiere aprovechar.

En ese sentido, metodológicamente se parte de:

- Diagnóstico estratégico y su matriz síntesis.
- Prioridades definidas en el análisis del PDOT 2015 – 2019.
- Plan de trabajo entregado al CNE por parte de las actuales autoridades; y,
- Competencias que legamente les otorga la Constitución, el Cootad y el CNC, a los gobiernos parroquiales.

Esto último por la necesidad de impulsar por parte del GAD parroquial todos los proyectos que están bajo su campo de acción y gestionar aquellas intervenciones que, pese a no ser su competencia, necesitan ser implementadas en la parroquia.

Otro factor clave en el caso de Chuquiribamba es la consideración de los proyectos de carácter estratégico que se planifican se puedan implementar en la parroquia para aprovechar su potencial de generación de energía alternativa.

Este proceso de definición de la propuesta se realiza bajo los lineamientos metodológicos que presenta la entidad rectora de planificación del país y con la participación de un conjunto de actores sociales e institucionales, que son parte de la parroquia.

La STPE por concepto indica que esta fase de un PDOT parroquial refleja la visión (mirada prospectiva del territorio), objetivos estratégicos de desarrollo, políticas, estrategias, metas e indicadores, programas y proyectos sobre un modelo territorial deseado, para mejorar la calidad de vida de la población. Al ser la población el objetivo último de desarrollo de cualquier territorio, la participación de los actores sociales, institucionales, sectoriales y territoriales se hace imprescindible en todas las fases del presente proceso de planificación.

RELACIONAMIENTO DE DIAGNÓSTICO ESTRATÉGICO CON PROPUESTA DE DESARROLLO**TABLA 57: RELACIONAMIENTO DE ACCIONES CON PLAN DE TRABAJO, PDOT 2014-2019 Y COMPETENCIAS.**

Acciones propuestas en el diagnóstico		Relacionamiento	
Componente biofísico	Plan de trabajo autoridades	PDOT 2015-2019: propuestas priorizadas	Competencias/ funciones parroquiales
Fomentar la promoción turística de la parroquia.	Si	Si	
Reordenar el territorio en función de las características físico – naturales y las actividades socio - económicas.	Si	No	No
Capacitar a la población en temas de riesgos y emergencias.	Si	Si	
Fomentar la conservación de los recursos naturales y el abastecimiento de agua, a través de acciones de forestación y reforestación.	Si	No	Si
Aprovechar el potencial eólico para la generación de energía limpia.	No	No	No
Fomentar la agricultura familiar y campesina, con los principales productos de la parroquia.	Si	Si	Si
Fomentar la conciencia ciudadana sobre la protección ambiental y el cuidado de los recursos. Sensibilizar a la población sobre buenas prácticas agrícolas y ganaderas que mejoren la adaptación y mitigación del cambio climático.	Si	Si	Si
Determinar uso correcto del suelo parroquial. Impulsar la agregación de valor en las actividades extractivas.	Si	No	No
Regular la ubicación ordenada de los asentamientos humanos y las actividades extractivas.	Si	No	No
Componente socio cultural	Plan de trabajo autoridades	PDOT 2015-2019: propuestas priorizadas	Competencias/ funciones parroquiales
Mejorar las instalaciones del Centro de Salud. Dotar de insumos médicos y medicina, en función del perfil epidemiológico de la parroquia.	Si	No	No
Fomentar la implementación de huertos medicinales.	No	Si	Si
Mejorar las condiciones socioeconómicas de las familias, para evitar el abandono escolar por necesidad de vinculación laboral temprana. Mejorar la calidad de los servicios educativos ofertados en la parroquia.	Si	No	Si

Mejorar el estado actual de los espacios públicos de la parroquia. Promover la cohesión social territorial y la convivencia armónica. Construir espacios públicos con fines recreativos, deportivos y sociales.	Si	No	Si
Mejorar la infraestructura y equipamiento destinado a los servicios de seguridad. Incrementar los efectivos policiales en la parroquia.	No	No	No
Fomentar la conservación de los recursos patrimoniales tangibles e intangibles. Promover la difusión de las manifestaciones culturales de la parroquia.	No	Si	Si
Componente económico productivo	Plan de trabajo autoridades	PDOT 2015-2019: propuestas priorizadas	Competencias/ funciones parroquiales
Fomentar la agregación de valor a los principales productos de la parroquia. Propender prácticas de comercio justo y disminución de la intermediación.	Si	Si	Si
Fomentar prácticas de agricultura familiar y campesina. Promover emprendimientos productivos diversos.	Si	Si	Si
Impulsar la conformación de cadenas de valor en la producción agrícola. Fomentar la asociatividad de los productores para mejorar las condiciones de intercambio.	Si	Si	Si
Promocionar los atractivos turísticos de la parroquia. Fomentar el turismo comunitario y de recreación. Mejorar la infraestructura de los principales destinos turísticos.	Si	Si	Si
Fomentar mecanismos comunitarios de financiamiento.	Si	No	No
Mejorar la infraestructura de riego y comercialización de productos de la parroquia	Si	Si	No
Mejorar las condiciones de la red vial de la parroquia.	Si	Si	Si
Componente asentamientos humanos, conectividad, energía y movilidad	Plan de trabajo autoridades	PDOT 2015-2019: propuestas priorizadas	Competencias/ funciones parroquiales
Incrementar la cobertura y calidad del agua de consumo humano en la parroquia. Ampliar los servicios de saneamiento rural y recolección de desechos de la parroquia. Universalizar la cobertura del servicio de electricidad.	Si	No	No
Impulsar la promoción y conservación de los bienes patrimoniales.	No	Si	Si

Gestionar intervenciones de mejora y recuperación de viviendas, con énfasis en grupos vulnerables.			
Promover la educación ciudadana frente a riesgos y emergencias.	No	Si	Si
Gestionar la prohibición de ubicación de asentamientos humanos en zonas de riesgo.	No	No	Si
Fomentar el mantenimiento de la red vial de la parroquia, con énfasis en las vías internas de conexión con los diferentes barrios.	Si	Si	Si
Conservar y mejorar los servicios de internet en la parroquia.	No	No	Si
Componente político institucional	Plan de trabajo autoridades	PDOT 2015-2019: propuestas priorizadas	Competencias/ funciones parroquiales
Fortalecer la participación ciudadana en las decisiones de orden público. Impulsar la conformación de gobiernos barriales en la parroquia.	Si	Si	Si
Propiciar la articulación territorial con actores locales. Fortalecer el tejido social organizativo de la parroquia.	Si	Si	Si
Gestionar la cooperación internacional, a nivel técnico y económico. Propender a la generación de ingresos locales.	Si	No	Si

Fuente: PDOT 2014-2019, Plan de trabajo 2018 CNE, Cootad reformado 2018.

Elaboración: Equipo consultor.

Con base en el análisis precedente es importante diferenciar entre aquellas acciones que son competencias directas del GAD parroquial y aquellas que, pese a ser necesarias para la parroquia no están dentro del ámbito de acción del gobierno local, más allá de las acciones de gestión y seguimiento/ vigilancia de prestación de servicios públicos. A partir de ese análisis entonces se plantean las siguientes orientaciones estratégicas para la parroquia.

VISIÓN TERRITORIAL

Al 2023 Chuquiribamba es una parroquia eminentemente turística, productiva y cultural, que aprovecha las bondades territoriales de su suelo y su ubicación estratégica para generar desarrollo desde sus recursos endógenos; protege y promueve la conservación de los ecosistemas, garantiza derechos constitucionales de la naturaleza y su población, promueve la cohesión social, la convivencia armónica y el disfrute pleno de las libertades; revaloriza sus manifestaciones patrimoniales, fomenta el potencial productivo a través de su

tecnificación y sostenibilidad, la integración vial, equilibrada, la calidad de los servicios públicos.

VISIÓN DEL PDOT 2015-2019

Al año 2025, la economía popular y solidaria, el turismo y los productos agroecológicos con valor agregado son la base económica de la parroquia Chuquiribamba. Se ha implementado un modelo territorial equilibrado que genera condiciones de equidad y justicia social. Los pobladores de Chuquiribamba viven su identidad, rescatan y protegen su patrimonio natural y cultural en un marco incluyente, alcanzando el Buen Vivir, gracias a servicios básicos de calidad en la mayoría de barrios.

ANÁLISIS DE LA VISIÓN DEL PDOT DE CHUQUIRIBAMBA 2014-2019

El plan de desarrollo 2014-2019 congrega un sin número de proyectos que supera el presupuesto de inversión cuatrianual del GAD de Chuquiribamba este supera en 3 veces en relación a la ejecución real de proyectos. Adicional a ello se suman los retrasos en las asignaciones presupuestarias que no permitían y no permiten desarrollar proyectos similares problemas suceden con otros GADs parroquiales del cantón, así como de la provincia. Incluso proyectos que constaban con partida presupuestaria, con convenios y acuerdos con otros niveles de gobierno y otras entidades se han visto perjudicados por no poderlos ejecutar. A ello hay que agregarle la falta de personal técnico para elaborar proyectos; sociales y agropecuarios de pre-inversión para dar cumplimiento a la programación planteada en el PDOT 2014-2019 por ende dar cumplimiento de los objetivos y visión territorial.

En lista se indican los objetivos estratégicos de largo plazo del plan parroquial 2014-2019, se debe señalar que existen 5 objetivos.

Objetivo 1. Impulsar el desarrollo de una economía endógena y sustentable con el medio ambiente, para la construcción de un territorio competitivo y equitativo. Los proyectos de la economía popular y solidaria deberán tener un sello distintivo de los territorios rurales del noroccidente lojano, para posicionar sus productos y servicios en diferentes mercados y permitir la reducción progresiva de inequidades.

Objetivo 2. Propiciar y gestionar ante los niveles correspondientes, el acceso pleno a servicios de calidad en los ámbitos de: educación, salud, recreación, seguridad y conectividad tecnológica; con prioridad para los grupos de atención prioritaria.

Objetivo 3. Proteger el patrimonio cultural de Chuquiribamba, respetando las técnicas constructivas, la diversidad cultural como un activo relevante, el patrimonio inmaterial y material; y educar a la ciudadanía para la preservación y mantenimiento de dicha riqueza.

Objetivo 4: Fomentar un modelo de turismo rural-comunitario y en la conformación de coaliciones público/privadas que lideren estos procesos, con un corredor turístico “Los tambos de Cazacuno”

Objetivo 5: Desarrollar un modelo de gestión por procesos, que fomente la participación ciudadana a través de plataformas orientadas a incidir en la acción pública.

Los objetivos no pudieron ser cumplidos por factores como presupuesto, bajo nivel de acuerdo personal técnico, y sobre todo demasiado dimensionada la programación de los objetivos, metas y proyectos en el plan 2014-2019.

La entidad cantonal a participado poco en la articulación de los proyectos debido a la inestabilidad política que vivió el cantón Loja en el periodo de gestión en análisis, se cambió el burgo maestro por medio de un referendo popular, el cambio o la transición del mismo no permitió realizar intervenciones programadas en los 2 planes de desarrollo parroquial y cantonal, por no decir nula su intervención en la articulación de los programas, objetivos y visión parroquial.

5.1.1.2 ANÁLISIS DE LAS VISIONES TERRITORIALES CANTONAL

VISIONES TERRITORIALES PDOTS 2019-2023

PDOT Parroquial

Al 2023 Chuquiribamba es una parroquia eminentemente turística, productiva y cultural, que aprovecha las bondades territoriales de su suelo y su ubicación estratégica para generar desarrollo desde sus recursos endógenos; protege y promueve la conservación de los ecosistemas, garantiza derechos constitucionales de la naturaleza y su población, promueve la cohesión social, la convivencia armónica y el disfrute pleno de las libertades; revaloriza sus manifestaciones patrimoniales, fomenta el potencial productivo a través de su tecnificación y sostenibilidad, la integración vial, equilibrada, la calidad de los servicios públicos y sociales y la articulación multinivel, a través de procesos de gestión transparentes.

PDOT Cantonal	“Loja, capital cultural, gestora del conocimiento, innovadora, con alta biodiversidad y calidez humana, al año 2030 se proyecta como un territorio ordenado, inclusivo, resiliente, sostenible, productivo, turístico y pionero en adoptar medidas frente al cambio climático. Impulsará el uso de energías limpias, la conectividad ecosistémica, el fomento de la producción para impulsar la agroindustria y el desarrollo de expresiones artísticas y culturales, inscrito en un sistema de territorios complementarios con equidad social y la conservación sostenible de los recursos naturales.”
---------------	---

Existe una estrecha relación entre la visión cantonal y la parroquial planteadas en los planes 2019-2023, ambas recalcan cultura, desarrollo sustentable, trabajar en la biodiversidad con énfasis en la potencialización del turismo, de la misma manera equitativa en la entrega de servicios sociales y conservación sostenible, y el desarrollo de energías limpias públicos eficientes, el trabajo en agroindustria que garanticen desarrollo a los habitantes de Chuquiribamba.

Las 2 visiones tienen puntos de encuentro en común, de la misma manera en los objetivos estratégicos se encuentra mucha similitud en el plan cantonal como el parroquial, en los programas y proyectos se trabajó previamente con servidores del GAD Cantonal y se articularon en función de las competencias de este nivel de Gobierno, de la misma manera se ejecutó similar ejercicio con el GAD Provincial, queda en manos de la disponibilidad de recursos económicos y financieros así como de las gestiones que puedan realizar las autoridades para ejecutar cada proyecto plasmado en bien de la parroquia Chuquiribamba.

OBJETIVOS ESTRATÉGICOS DE DESARROLLO

Los objetivos estratégicos que contribuirán al cumplimiento de la visión de desarrollo de Chuquiribamba se desglosan a continuación:

Componente Biofísico

Fortalecer la protección de los recursos naturales, el ambiente sano y la convivencia armónica entre ser humano y naturaleza, para garantizar calidad de vida y sostenibilidad ambiental.

Componente Socio Cultural

Promover la cohesión social territorial, la convivencia armonía de la población, la garantía de sus derechos, el acceso seguro a los servicios sociales y la protección social inclusiva, para garantizar la calidad de vida de los habitantes.

Componente Económico - Productivo

Potenciar el sistema económico productivo, comercial y turístico de la parroquia, promoviendo actividades agroecológicas y ganaderas sostenibles, los emprendimientos, la dinamización local y la vinculación funcional interna y externa.

Componente de Asentamiento Humanos y Conectividad

Consolidar un sistema de asentamientos humanos ágiles y seguros, que promuevan la articulación y funcionalidad territorial, la conectividad vial, el posicionamiento estratégico y la calidad y cobertura de los servicios básicos de la población.

Componente Político - Institucional

Liderar el desarrollo local de la parroquia a partir del aprovechamiento de los recursos endógenos del territorio, la consolidación del aparataje institucional de la parroquia, la articulación sectorial y multinivel, el fortalecimiento democrático y la participación ciudadana.

POLÍTICAS Y ESTRATEGIAS**TABLA 58: POLÍTICAS Y ESTRATEGIAS DE CADA OBJETIVO ESTRATÉGICO.**

Objetivos estratégicos	Políticas	Estrategias
Fortalecer la protección de los recursos naturales, el ambiente sano y la convivencia armónica entre ser humano y naturaleza, para garantizar calidad de vida y sostenibilidad ambiental.	<ul style="list-style-type: none"> - Propiciar el manejo integral de las micro-cuencas abastecedoras de agua de la parroquia. - Impulsar la educación ambiental de la población para el manejo adecuado de los recursos naturales. - Proteger las áreas verdes de la parroquia para garantizar su riqueza natural y cultural. - Fomentar acciones de adaptación y mitigación al cambio climático en el contexto parroquial. 	<ul style="list-style-type: none"> - Forestar y reforestar cuencas hidrográficas con especies nativas. - Desarrollar capacitaciones con la ciudadanía sobre temas ambientales. - Mejorar las capacidades de adaptación y mitigación frente al cambio climático.
Promover la cohesión social territorial, la convivencia armonía de la población, la garantía de sus derechos, el acceso seguro a los servicios sociales y la protección social inclusiva, para garantizar la calidad de vida de los habitantes.	<ul style="list-style-type: none"> - Propiciar la atención oportuna y eficaz a los grupos de atención prioritaria de la parroquia, a fin de garantizar el goce de sus derechos fundamentales. - Facilitar la prestación de los servicios públicos de salud, educación, desarrollo infantil y seguridad ciudadana a toda la población. - Mejorar los espacios públicos de la parroquia a fin de propender a la cohesión social y el disfrute de costumbres y tradiciones culturales. - Fortalecer la protección de los recursos patrimoniales de la parroquia y su puesta en valor. - Promover la seguridad ciudadana y la convivencia pacífica a través de acciones de prevención, rescate de valores y organización social comunitaria. 	<ul style="list-style-type: none"> - Fortalecer el desarrollo de actividades recreativas y deportivas. - Implementar espacios públicos seguros e inclusivos. - Incrementar las áreas verdes para el disfrute pleno. - Revalorizar las manifestaciones culturales. - Potenciar la declaración de ciudad patrimonial del Ecuador. - Focalizar la protección social en grupos prioritarios. - Proteger y prevenir la salud de la población. - Mejorar la infraestructura, insumos y personal de los servicios de salud y educación. - Gestionar ante el Ministerio de Gobierno la mejora de los servicios de seguridad en el cantón.
Potenciar el sistema económico productivo, comercial y turístico de la parroquia, promoviendo actividades agroecológicas y ganaderas sostenibles, los emprendimientos, la dinamización local y la vinculación funcional interna y externa.	<ul style="list-style-type: none"> - Consolidar un sistema económico basado en la generación de productos propios de la parroquia y la agregación de valor. - Propiciar la conformación de cadenas productivas y sistemas de comercio justo. - Impulsar la asociatividad y organización social, a fin de facilitar el acceso a recursos productivos y mercados. - Mejorar los espacios públicos y la infraestructura productiva destinada a la 	<ul style="list-style-type: none"> - Implementar bancos de semillas ancestrales y libres de modificación. - Mejorar la raza de especies ganaderas para potenciar su productividad. - Implementar estrategias de prácticas productivas sostenibles. - Fomentar la agricultura familiar y campesina.

	<p>producción y comercialización de productos.</p> <ul style="list-style-type: none"> - Privilegiar la agricultura y ganadería sostenible mediante la tecnificación y las buenas prácticas ambientales. - Impulsar la actividad turística sostenible en el contexto rural y comunitario. 	<ul style="list-style-type: none"> - Articular estrategias de conservación y desarrollo. - Promover la actividad turística en el marco del fomento productivo. - Dinamizar el sector productivo de la parroquia, fortaleciendo el intercambio local. - Mejorar la oferta de servicios de alimentación, hospedaje y demás asociados al turismo. - Gestionar la mejora de la infraestructura productiva.
<p>Consolidar un sistema de asentamientos humanos ágiles y seguros, que promuevan la articulación y funcionalidad territorial, la conectividad vial, el posicionamiento estratégico y la calidad y cobertura de los servicios básicos de la población.</p>	<ul style="list-style-type: none"> - Mejorar los sistemas de potabilización y/o tratamiento de agua para consumo humano, a fin de garantizar acceso a la mayoría de los poblados. - Implementar sistemas de alcantarillado y aguas residuales en los asentamientos humanos consolidados y biodigestores artesanales en los poblados dispersos. - Implementar un plan de gestión integral y sostenible de desechos sólidos, que diferencie la materia orgánica e inorgánica. - Fortalecer la capacidad de respuesta ante el riesgo y la cultura de prevención en casos de desastres. - Ampliar la red de alumbrado público e iluminación de los espacios públicos de la parroquia. - Mejorar la cobertura y calidad de la telefonía fija y móvil en la parroquia, a fin de consolidar la integración digital. - Consolidar la red vial parroquial urbana y rural a través del mantenimiento, apertura y mejoramiento de vías estratégicas en el contexto parroquial. 	<ul style="list-style-type: none"> - Dar mantenimiento a las arterias viales de la parroquia. - Gestionar ante el GAD provincial la apertura de vías estratégicas para el desarrollo local de la parroquia. - Gestionar ante el GAD cantonal la ampliación de cobertura y calidad del servicio de agua potable. - Gestionar ante el GAD cantonal la dotación del servicio de saneamiento y recolección de desechos, de acuerdo con la realidad del área rural. - Gestionar la mejora del servicio de conectividad en la parroquia. - Gestionar ante las operadoras de internet, la ampliación de la cobertura y calidad del servicio. - Coordinar esfuerzos a nivel de GAD y ejecutivo para generar estrategias de desarrollo conjunto.
<p>Liderar el desarrollo local de la parroquia a partir del aprovechamiento de los recursos endógenos del territorio, la consolidación del aparataje institucional de la parroquia, la articulación sectorial y multinivel, el fortalecimiento democrático y la participación ciudadana.</p>	<ul style="list-style-type: none"> - Mejorar las capacidades institucionales del GAD parroquial rural a fin de fortalecer sus intervenciones. - Consolidar un sistema democrático y participativo de toma de decisiones con actores territoriales. - Fortalecer la articulación multinivel en todas sus formas a fin de generar intervenciones integrales en el territorio. 	<ul style="list-style-type: none"> - Conformar gobiernos barriales como estrategia para mejorar la articulación territorial. - Desarrollar capacitaciones con organizaciones sociales y población en general. - Fortalecer la gestión del GAD parroquial para liderar procesos de desarrollo local.

Elaboración: Equipo consultor.

Los elementos orientadores de este ejercicio de planificación estratégica están enmarcados en lo establecido en los planes nacionales y globales, que definen las tendencias y los lineamientos generales de desarrollo que deben ser priorizados por todos los actores que generen desarrollo.

En este sentido, la presente propuesta de desarrollo considera, tanto los objetivos y metas del Plan Nacional de Desarrollo (PND) Toda Una Vida 2017 – 2021, los lineamientos de la Estrategia Territorial Nacional (ETN), así como los objetivos y metas de la Agenda de Desarrollo Sostenible 2030.

Mediante Resolución N.º CNP-003-2017 expedida en sesión del 22 de septiembre de 2017 del Consejo Nacional de Planificación se aprueba el Plan Nacional de Desarrollo “Toda una Vida”, que de acuerdo con el art. 280 de la Constitución de la República, es el instrumento al que se sujetarán las políticas, programas y proyectos públicos; la programación y ejecución del presupuesto del Estado; y la inversión y la asignación de los recursos públicos; y coordinar las competencias exclusivas entre el Estado central y los gobiernos autónomos descentralizados. Su observancia será de carácter obligatorio para el sector público e indicativo para los demás sectores.

Así mismo, mediante Decreto Ejecutivo 371 del 19 de abril de 2018 el presidente de la república declara como política pública del Gobierno Nacional la adopción de la Agenda 2030 para el Desarrollo Sostenible, orientada al cumplimiento de sus objetivos y metas en el marco de su alineación a la planificación y desarrollo nacional.

Bajo esas consideraciones, el presente PDOT alinea sus intervenciones de desarrollo a estos instrumentos nacionales e internacionales, de la siguiente manera:

TABLA 59: ALINEACIÓN DEL PDOT A LA AGENDA 2030.

Objetivos estratégicos	Agenda de Desarrollo Sostenible 2030	
	Objetivos	Metas
Fortalecer la protección de los recursos naturales, el ambiente sano y la convivencia armónica entre ser humano y naturaleza, para garantizar calidad de vida y sostenibilidad ambiental.	<p>15. Proteger, restaurar y promover la utilización sostenible de los ecosistemas terrestres, gestionar de manera sostenible los bosques, combatir la desertificación y detener y revertir la degradación de la tierra, y frenar la pérdida de diversidad biológica.</p> <p>13: Adoptar medidas urgentes para combatir el cambio climático y sus efectos</p>	<p>15.2 Para 2020, promover la gestión sostenible de todos los tipos de bosques, poner fin a la deforestación, recuperar los bosques degradados e incrementar la forestación y la reforestación a nivel mundial.</p> <p>13.1 Fortalecer la resiliencia y la capacidad de adaptación a los riesgos relacionados con el clima y los desastres naturales en todos los países.</p> <p>13.3 Mejorar la educación, la sensibilización y la capacidad humana e institucional respecto de la mitigación del</p>

		cambio climático, la adaptación, la reducción de sus efectos y la alerta temprana
Promover la cohesión social territorial, la convivencia armonía de la población, la garantía de sus derechos, el acceso seguro a los servicios sociales y la protección social inclusiva, para garantizar la calidad de vida de los habitantes.	<p>11. Conseguir que las ciudades y los asentamientos humanos sean inclusivos, seguros, resilientes y sostenibles.</p> <p>10: Reducir la desigualdad en y entre los países.</p> <p>3: Garantizar una vida sana y promover el bienestar para todos en todas las edades.</p> <p>16. Promover sociedades pacíficas e inclusivas para el desarrollo sostenible, facilitar acceso a la justicia para todos y crear instituciones eficaces, responsables e inclusivas a todos los niveles.</p>	<p>11.7 De aquí a 2030, proporcionar acceso universal a zonas verdes y espacios públicos seguros, inclusivos y accesibles, en particular para las mujeres y los niños, las personas de edad y las personas con discapacidad</p> <p>16.1 Reducir significativamente todas las formas de violencia y las correspondientes tasas de mortalidad en todo el mundo.</p> <p>3.3 Para 2030, poner fin a las epidemias del SIDA, la tuberculosis, la malaria y las enfermedades tropicales desatendidas y combatir la hepatitis, las enfermedades transmitidas por el agua y otras enfermedades transmisibles.</p> <p>16.7 Garantizar la adopción en todos los niveles de decisiones inclusivas, participativas y representativas que respondan a las necesidades.</p>
Potenciar el sistema económico productivo, comercial y turístico de la parroquia, promoviendo actividades agroecológicas y ganaderas sostenibles, los emprendimientos, la dinamización local y la vinculación funcional interna y externa.	<p>1. Erradicar la pobreza en todas sus formas en todo el mundo.</p> <p>2. Poner fin al hambre, conseguir la seguridad alimentaria y una mejor nutrición, y promover la agricultura sostenible.</p>	<p>1.4 Para 2030, garantizar que todos los hombres y mujeres, en particular los pobres y los más vulnerables, tengan los mismos derechos a los recursos económicos, así como acceso a los servicios básicos, la propiedad y el control de las tierras y otros bienes, la herencia, los recursos naturales, las nuevas tecnologías y los servicios económicos, incluida la microfinanciación.</p> <p>2.4 Para 2030, asegurar la sostenibilidad de los sistemas de producción de alimentos y aplicar prácticas agrícolas resilientes que aumenten la productividad y la producción, contribuyan al mantenimiento de los ecosistemas, fortalezcan la capacidad de adaptación al cambio climático, los fenómenos meteorológicos extremos, las sequías, las inundaciones y otros desastres, y mejoren progresivamente la calidad del suelo y la tierra.</p>
Consolidar un sistema de asentamientos humanos ágiles y seguros, que promuevan la articulación y funcionalidad territorial, la conectividad vial, el posicionamiento estratégico y la	9. Desarrollar infraestructuras resilientes, promover la industrialización inclusiva y sostenible, y fomentar la innovación.	9.1 Desarrollar infraestructuras fiables, sostenibles, resilientes y de calidad, incluidas infraestructuras regionales y transfronterizas, para apoyar el desarrollo económico y el bienestar humano, haciendo especial hincapié en el acceso asequible y equitativo para todos.

calidad y cobertura de los servicios básicos de la población.		
Liderar el desarrollo local de la parroquia a partir del aprovechamiento de los recursos endógenos del territorio, la consolidación del aparataje institucional de la parroquia, la articulación sectorial y multinivel, el fortalecimiento democrático y la participación ciudadana.	16. Promover sociedades pacíficas e inclusivas para el desarrollo sostenible, facilitar acceso a la justicia para todos y crear instituciones eficaces, responsables e inclusivas a todos los niveles.	16.6 Crear a todos los niveles instituciones eficaces y transparentes que rindan cuentas. 16.7 Garantizar la adopción en todos los niveles de decisiones inclusivas, participativas y representativas que respondan a las necesidades.

Fuente: Agenda 2030 Desarrollo Sostenible, 2015.

Elaboración: Equipo consultor.

TABLA 60: ALINEACIÓN DEL PDOT 2019-2023 CON EL PND Y LA ETN 2017 - 2021.

Objetivos estratégicos	Plan Nacional de Desarrollo 2017 - 2021		Estrategia Territorial Nacional	Políticas PND 2017-2021
	Objetivos	Metas	Lineamientos	
Fortalecer la protección de los recursos naturales, el ambiente sano y la convivencia armónica entre ser humano y naturaleza, para garantizar calidad de vida y sostenibilidad ambiental.	3.- Garantizar los derechos de la naturaleza para las actuales y futuras generaciones.	<ul style="list-style-type: none"> - Reducir al 15% la deforestación bruta con respecto al nivel de referencia de emisiones forestales a 2021. - Reducir y remediar la contaminación de fuentes hídricas a 2021. - Reducir el Índice de Vulnerabilidad de alta a media, de la población, medios de vida y ecosistemas, frente al cambio climático, a 2021. 	b.5. Priorizar la reforestación en las zonas altas de las cuencas hidrográficas con el fin de disminuir la sedimentación y contaminación en la parte baja.	3.4 Promover buenas prácticas que aporten a la reducción de la contaminación, la conservación, la mitigación y la adaptación a los efectos del cambio climático, e impulsar las mismas en el ámbito global.
Promover la cohesión social territorial, la convivencia armoniosa de la población, la garantía de sus derechos, el acceso seguro a los servicios sociales y la protección social	2.- Afirmar la interculturalidad y plurinacionalidad, revalorizando las identidades diversas. 1.- Garantizar una vida digna con iguales	<ul style="list-style-type: none"> - Incrementar el porcentaje de personas de 15 años y más que realizan actividades culturales del 3,9% al 5% a 2021. - Aumentar la cobertura, calidad y acceso a servicios de salud: reducir el porcentaje 	a.6. Desarrollar espacios públicos seguros, inclusivos y accesibles, que propicien la interacción social e intergeneracional, las expresiones culturales, la participación	2.3 Promover el rescate, reconocimiento y protección del patrimonio cultural tangible e intangible, saberes ancestrales, cosmovisiones

inclusiva, para garantizar la calidad de vida de los habitantes.	oportunidades para todas las personas. 7.- Incentivar una sociedad participativa, con un Estado cercano al servicio de la ciudadanía.	del gasto de bolsillo de los hogares en salud a 2021.	política y el encuentro con la naturaleza. b.2. Promover y difundir la riqueza cultural y natural de Ecuador, garantizando la protección y salvaguarda del patrimonio cultural material e inmaterial del país.	y dinámicas culturales.
Potenciar el sistema económico productivo, comercial y turístico de la parroquia, promoviendo actividades agroecológicas y ganaderas sostenibles, los emprendimientos, la dinamización local y la vinculación funcional interna y externa.	6.- Desarrollar las capacidades productivas y del entorno para lograr la soberanía alimentaria y el buen vivir.	<ul style="list-style-type: none"> - Incrementar del 86,44% al 86,87% la participación de los alimentos producidos en el país en el consumo de los hogares ecuatorianos a 2021. - Reducir la incidencia de la pobreza por ingresos rural del 38,2% al 31,9% a 2021. - Incrementar el acceso a riego de 760 473 ha. a 826 695 ha. a 2021. 	b.12. Detener los procesos de degradación de los recursos naturales en los territorios rurales y fomentar prácticas agroecológicas que favorezcan la recuperación de estos ecosistemas. d.1. Planificar el desarrollo económico sobre la base de la compatibilidad de usos y la vocación territorial, sus diversidades culturales y sus dinámicas socio ambientales.	6.3 Impulsar la producción de alimentos suficientes y saludables, así como la existencia y acceso a mercados y sistemas productivos alternativos, que permitan satisfacer la demanda nacional con respeto a las formas de producción local y con pertinencia cultural.
Consolidar un sistema de asentamientos humanos ágiles y seguros, que promuevan la articulación y funcionalidad territorial, la conectividad vial, el posicionamiento estratégico y la calidad y cobertura de los servicios básicos de la población.	1. Garantizar una vida digna con iguales oportunidades para todas las personas. 6.- Desarrollar las capacidades productivas y del entorno para lograr la soberanía alimentaria y el buen vivir.	<ul style="list-style-type: none"> - Reducir del 59,9% al 49,2% la tasa de pobreza multidimensional en el área rural a 2021. - Aumentar la cobertura, calidad, y acceso a servicios de educación, con pertinencia cultural y territorial, en zonas rurales: incrementar el porcentaje de estudiantes matriculados en instituciones educativas que 	a.3. Impulsar la movilidad inclusiva, alternativa y sostenible, priorizando los sistemas de transporte público masivo de calidad y eficiente, así como los medios de movilidad no motorizada. c.3. Consolidar los centros poblados en las parroquias rurales con pertinencia social, cultural, ambiental, turística y	1.2 Generar capacidades y promover oportunidades en condiciones de equidad, para todas las personas a lo largo del ciclo de vida.

		cuentan con al menos los siguientes servicios: a) electricidad b) internet con fines pedagógicos; c) computadoras con fines pedagógicos; d) espacios recreativos; e) agua; f) servicios higiénicos, del 58% al 70% en el área rural a 2021.	productiva, con miras a fortalecer el desarrollo rural.	
Liderar el desarrollo local de la parroquia a partir del aprovechamiento de los recursos endógenos del territorio, la consolidación del aparataje institucional de la parroquia, la articulación sectorial y multinivel, el fortalecimiento democrático y la participación ciudadana.	7.- Incentivar una sociedad participativa, con un Estado cercano al servicio de la ciudadanía.	<ul style="list-style-type: none"> - Fortalecer el alcance y compromiso de la participación ciudadana en la gestión del Estado ecuatoriano: incrementar el porcentaje de mecanismos de participación ciudadana implementados en entidades del Estado a 2021. - Aumentar de 6,6 a 8 el índice de percepción de calidad de los servicios públicos a 2021. 	<p>f.1. Fortalecer las capacidades institucionales que favorezcan la articulación, coordinación y prelación de los instrumentos de planificación y ordenamiento territorial con enfoque de riesgos, así como la incorporación de áreas geográficas con requerimientos específicos y de manejo especial.</p> <p>g.1. Incentivar la organización social, libre, autónoma, inclusiva y responsable en organizaciones de base territorial.</p>	7.1 Fortalecer el sistema democrático y garantizar el derecho a la participación política, participación ciudadana y control social en el ciclo de las políticas públicas.

Fuente: Plan Nacional de Desarrollo PND – Estrategia Territorial Nacional ETN, 2017.

Elaboración: Equipo consultor.

Cómo se puede notar, cada uno de los elementos estratégicos propuesta para alcanzar la visión de desarrollo de la parroquia Chuquiribamba están en estrecha relación con los instrumentos de planificación y desarrollo planteados a nivel nacional y global, y por lo tanto contribuyen de manera efectiva a su cumplimiento.

ROL DE LA CIUDADANÍA

Se partió identificando a los actores sociales a través del mapeo de actores que se actualizó inicialmente, se tomó como inicio el marco constitucional y legal del país, la dimensión que otorga y la armonía que se debe llevar con las necesidades territoriales se concatenan las necesidades territoriales con la lógica administrativa que lleva el Gad Parroquial y su utilización de los recursos y las articulaciones que se pueden realizar con otras entidades públicas y privadas.

Se tomó especial atención a las demandas ciudadanas partiendo de la primicia de los recursos públicos que llegan vía transferencias y otras fuentes de ingresos que se proyecta en los próximos años incluida los recortes presupuestarios que se vienen dando, para esto se dieron explicaciones en conjuntos con técnicos del Gad y Conagopare, para luego socializar y priorizar con los presentes a los talleres ciudadanos que asistieron a los encuentros, estas se realizaron con previo análisis a las resoluciones del COE Cantonal por los aforos y restricciones que se impusieron por la pandemia del covid-19 y sus variantes. Estas fueron realizadas previa convocatoria y aviso de las precauciones sanitarias que se llevarían en los eventos.

Finalmente, los ciudadanos convocados y asistentes a los talleres en coordinación con el consejo de planificación local resolvieron cuáles serán los programas y proyectos, políticas y metas, así como la visión territorial que se van a incorporar en plan 2019-2023, como se indica más adelante en las siguientes tablas:

PROYECTOS, METAS E INDICADORES

Para que un ejercicio de planificación sea real, factible y sobre todo medible es preciso definir metas e indicadores que den cuenta de su avance progresivo y por lo tanto de su impacto en el territorio.

En ese sentido, la STPE plantea la necesidad de definir metas e indicadores de resultado dentro de los PDOT, pues son mucho más pragmáticas al momento de realizar el seguimiento y evaluación del instrumento. Para el caso de los gobiernos parroquiales, las metas deben ser claras, precisas, realistas cuantificables y alcanzables en un periodo determinado de tiempo y estar en concordancia con las competencias exclusivas, los programas y proyectos. Así mismo se señala que los indicadores permiten medir el cumplimiento de las metas, así como analizar y valorar los resultados derivados de un proyecto enlazado a un objetivo.

Derivado de aquellos lineamientos se diseñan las diferentes metas por cada uno de los objetivos estratégicos del PDOT de Chuquiribamba, bajo la siguiente estructura básica:

Verbo en infinitivo**Cuantificación****Unidad de medida****Temporalidad**

Finalmente, los proyectos son la expresión más operativa de la planificación, pues indican las intervenciones puntuales que requiere la parroquia para alcanzar sus objetivos estratégicos y la visión de desarrollo propuesta hasta el 2023. Senplades, 2015 indica que: es la categoría programática que expresa la creación, ampliación o mejora de un bien de capital (inversión real) y la formación, mejora o incremento del capital humano (inversión social), que garantiza la provisión de bienes y servicios que el programa prevé. Tiene un periodo de inicio y fin, no es de carácter permanente.

Según la guía metodológica de STPE, 2019, los programas/proyectos definidos deben contar con presupuesto referencial vinculado a los ingresos del GAD o al aporte de otra fuente de financiamiento que permita costearlo.

Al considerarse el PDOT como un instrumento de planificación territorial, antes que institucional, se incluyen todos los proyectos prioritarios para la parroquia, aun cuando éstos sean competencias de otros niveles de gobierno (provincial o municipal) o del ejecutivo desconcentrado.

Para facilitar la identificación y posterior seguimiento/ evaluación de éstos se realiza una diferenciación entre aquellas intervenciones que pueden ser ejecutados totalmente o en parte por el GAD parroquial; y, aquellos que están fuera de su ámbito de acción, a menos que existe un proceso técnico y legalmente viable de delegación de competencias.

TABLA 61: PROYECTOS, METAS E INDICADORES DEL PDOT CHUQUIRIBAMBA.

Componente	Objetivo PDOT	Línea base 2019	Meta al 2023	Indicador	Competencia	Programa proyecto	Programación Cuatrienal				Objetivo	Meta	Área de influencia/ Localización	Articulación	Presupuesto referencial	Fuente de financiamiento	Periodo de ejecución
BIOFÍSICO	Fortalecer la protección de los recursos naturales, el ambiente sano y la convivencia armónica entre ser humano y naturaleza, para garantizar calidad de vida y sostenibilidad ambiental.	2	Reforestar 3 microcuencas en la parroquia hasta el año 2023	Número de microcuencas reforestadas.	Forestación y reforestación.	Reforestación de las cuencas hidrográficas (Quebrada del cerro Santa Bárbara, Quebrada Chuquiribamba, de Yanimashe) con especies endémicas, en la parroquia Chuquiribamba.					Impulsar el cuidado del medio ambiente y la conservación del agua para consumo humano y productivo.	Reforestar al menos 3 afluentes hídricos en la parroquia, hasta el 2023.	Quebrada del cerro Santa Bárbara, Quebrada Chuquiribamba, Quebrada de Yanimashe.	GAD provincial	\$2.000,00	Recursos propios GAD provincial, MAAE.	2023
					Incentivar el desarrollo de actividades productivas comunitarias la preservación de la biodiversidad y la protección del ambiente.	Capacitación sobre educación ambiental, estrategias de adaptación y mitigación del cambio climático, en la parroquia.					Fortalecer las capacidades locales frente al cambio climático a través de acciones de mitigación y adaptación.	Desarrollar al menos 2 espacios de capacitación que cubran 30 familias, hasta el 2023.	Toda la parroquia	MAAE	\$1.000,00	Recursos Propios	2022
SOCIAL CULTURAL	Promover la cohesión social territorial, la convivencia armoniosa de la población, la garantía de sus derechos, el acceso seguro a los servicios sociales y la protección social inclusiva, para garantizar la calidad de vida de los habitantes.	4	Realizar 24 obras de infraestructura físicas en espacios públicos hasta el año 2023.	Número de obras de infraestructura física realizadas	Planificar, construir y mantener la infraestructura física, los equipamientos y los espacios públicos de la parroquia, contenidos en los planes de desarrollo e incluidos en los presupuestos participativos anuales.	Construcción, intervención y mejoramiento de varias canchas deportivas en los diferentes barrios de la parroquia.					Fomentar el desarrollo de actividades sociales, recreativas y deportivas en la parroquia.	Intervenir con infraestructura deportiva en 3 barrios de la parroquia, hasta el 2023.	Toda la parroquia	GAD municipal	20.000,00	Recursos propios	2002 - 2023
					Función: Promover y patrocinar las culturas, las artes, actividades deportivas y recreativas en beneficio de la colectividad.	Construcción de vicerías de uso pública en los barrios de la parroquia.	Dolar espacios y de descanso y espera para la ciudadanía				Potenciar la cohesión social, el esparcimiento y la convivencia armónica entre la población de la parroquia.	Implementar 14 vicerías de uso público.	Toda la parroquia		14.000,00	Recursos propios	2022- 2023
						Adecuación, intervención y mejoramiento de los espacios públicos a través de baterías sanitarias con medidas de bioseguridad en la parroquia Chuquiribamba.						Intervenir 10 espacios públicos en la parroquia, hasta el 2023.	Toda la Parroquia	GAD municipal	25.000,0	Recursos propios	2021- 2023

		Apoyar a 100 personas de grupos vulnerables de la parroquia hasta el año 2023	Número de personas apoyadas	Cootad, art. 249: atención a grupos prioritarios.	Fortalecimiento de la atención a los sectores vulnerables de la parroquia Chuquiribamba.	x	x	x	x	x	x	Mejorar la calidad de vida de los adultos mayores para garantizar el ejercicio de sus derechos.	Atender a al menos 100 personas que pertenecían a los grupos de atención prioritarios de la parroquia hasta el 2023.	Toda la parroquia	Convenio Mes	60.000,00	Recursos propios	2019 - 2023
				Planificar junto con otras instituciones del sector público y actores de la sociedad el desarrollo parroquial y su correspondiente ordenamiento territorial, en coordinación con el gobierno cantonal y provincial en el marco de la interculturalidad y plurinacionalidad y el respeto a la diversidad.	Fortalecimiento de mecanismos de prevención de buenas prácticas de higiene con énfasis en enfermedades respiratorias y estacionarias.							Garantizar la salud de la población con enfoque de prevención, en la parroquia.	Desarrollar al menos 3 campañas de prevención y sensibilización que organicen a 300 personas de la parroquia, hasta el 2023.	Toda la parroquia	MSP	2.500,00	Recursos propios	2022- 2023
		Realizar 10 eventos en temas de salud, identidad, cultura, patrimonio y seguridad ciudadana hasta el año 2023	Número de eventos realizados	Función art. 64 COOTAD Función: Promover y patrocinar las artes, actividades deportivas y recreativas en beneficio de la colectividad.	Plan de promoción y difusión de los recursos históricos-culturales y naturales de la parroquia Chuquiribamba. Promocionar y difundir los bienes y manifestaciones culturales de la parroquia Chuquiribamba.	x	x	x	x	x	x	Posicionar a la parroquia como atractivo cultural histórico y patrimonial a nivel local y nacional.	Contar con un instrumento de promoción y difusión del territorio, hasta el 2023.	Toda la parroquia	INPC	\$2.500,00	Recursos propios	2021- 2023
				Función art. 64 COOTAD m) Coordinar con la Policía Nacional, la sociedad y otros organismos lo relacionado con la seguridad ciudadana, en el ámbito de sus competencias.	Fortalecimiento de la seguridad ciudadana en coordinación con el UPC Parroquial de Chuquiribamba..							Revalorizar, difundir y promover la riqueza cultural de la parroquia.	Implementar al menos 4 espacios/ eventos de revalorización cultural en los 4 años en la parroquia.	Toda la parroquia	GAD municipal	11.000,00	Recursos propios	2019 - 2023
												Prevenir la mayor cantidad de incidentes sociales en la parroquia.	Implementar un acuerdo con el Ministerio de Gobierno o Policía Nacional que permitan reformar los mecanismos de prevención y seguridad.				Recursos propios	2020- 2023

[illegible]

177

ASENTAMIENTO S HUMANOS

POLÍTICO INSTITUCIONAL	Liderar el desarrollo local de la parroquia a partir del aprovechamiento de los recursos endógenos del territorio, la consolidación del aparato institucional de la parroquia, la articulación sectorial y multinivel, el fortalecimiento democrático y la participación ciudadana.	3	Fortalecer la organización de 11 barrios de la parroquia hasta el 2023	Número de barrios vinculados a intervenciones de fortalecimiento organizativo.	Promover la organización de los ciudadanos de las comunas, recintos y demás asentamientos rurales con el carácter de organizaciones territoriales de base.	Fortalecimiento de los gobiernos barriales, como parte de la construcción del poder popular en la gestión pública democrática.	x	x	x	x	x	x	Impulsar los procesos de fortalecimiento de los gobiernos barriales, para mejorar la participación ciudadana en la toma de decisiones.	Implementar al menos 10 gobiernos barriales, hasta el 2023.	Toda la parroquia	CPCS	\$500,00	Recursos propios	2019 - 2023
		0	Realizar 1 Plan de fortalecimiento al GAD de la parroquia hasta el año 2023	Número de Plan realizado	a) Planificar junto con otras instituciones del sector público y actores de la sociedad el desarrollo parroquial y su correspondiente ordenamiento territorial, en coordinación con el gobierno cantonal y provincial en el marco de la interculturalidad y plurinacionalidad y el respeto a la diversidad;	Capacitación sobre derechos colectivos, liderazgo, empoderamiento social y competencias de gestión a las organizaciones sociales de base de la parroquia Chuquirbamba.	Fortalecer las capacidades de liderazgo y participación en la parroquia con enfoque de género.	x	x	x	x	Fortalecer las capacidades de liderazgo y participación en la parroquia con enfoque de género.	Desarrollar al menos 2 eventos de capacitación con 30 ciudadanos de los barrios, hasta el 2023.	Toda la parroquia	GAD Parroquial	\$1.000,00	Recursos propios	2021- 2023	
						Construcción y mejoramiento e implementación de la infraestructura del GAD Chuquirbamba.	Fortalecer las capacidades de la infraestructura e instalaciones del GAD Parroquial.	x	x	x	x	Mejorar la infraestructura del GAD parroquial			55.000,00	Recursos propios	2019- 2023		
						Estudios o consultoría generales para el GAD parroquial de Chuquirbamba	Fortalecer las capacidades de gestión con otros niveles de gobierno y organismo públicos y privados.	x	x	x	x	Ejecutar 2 consultorías que permitan el desarrollo de algunas obras en la parroquia.	Recursos propios		\$12.000	Recursos propios	2021- 2022		
						Plan de capacitación en gestión pública y planificación, al talento humano del GAD parroquial de Chuquirbamba.	Fortalecer las capacidades locales en gestión pública y planificación, para propender al desarrollo institucional.	x	x	x	x	Implementar un plan de capacitación en el GAD parroquial, hasta el 2023.	Toda la parroquia		\$1.000,00	Recursos propios	2021 - 2023		
1	Actualizar 1 plan de desarrollo y ordenamiento territorial de la parroquia hasta el 2021.	Número de Plan actualizado.	Actualización del Plan de Desarrollo y Ordenamiento Territorial del Gobierno Autónomo Descentralizado Parroquial Chuquirbamba, cantón y provincia de Loja.	x	x	x	x	Fomentar el desarrollo local de la parroquia a través de la planificación y ordenación técnica de su territorio.	Contar con un instrumento de planificación territorial actualizado, hasta el 2020.	Toda la parroquia	GAD cantonal STPE	\$22.000,00	Recursos propios	2019 - 2021					
				Total: \$ 621,700															
Elaboración: Equipo consultor																			

PROGRAMACIÓN PRESUPUESTARIA CUATRIANUAL

Bajo los supuestos o estimaciones esperadas por las autoridades económicas nacionales, se presenta a continuación el escenario de programación fiscal de mediano plazo del GAD Parroquial de Chuquiribamba para el período 2019-2023, del Presupuesto:

TABLA N° 62 PROGRAMACIÓN PRESUPUESTARIA CUATRIANUAL 2019-2023 PGP SOLO CON TPGE⁷ (EN MILES DE USD)

Detalle	2019 Est.*	2020 Est.	2021 Est.	2022 Est.	2023 Est.
TOTAL DE INGRESOS					
Transferencias por ingresos permanentes y no permanentes**	198.792.53	198.792.53	198.792.53	198.792.53	198.792.53
Total de financiamiento					
Financiamiento Público	-	-	-	-	-
TOTAL DE GASTOS					
Gasto Permanente***	68.000	68.000	68.000	68.000	68.000
Gasto de Inversión promedio	130.792.53	130.792.53	130.792.53	130.792.53	130.792.53
Total de ingresos sin considerar:	198.792.53	198.792.53	198.792.53	198.792.53	198.792.53
<ul style="list-style-type: none"> • Ingresos propios de la gestión; • Otro tipo de transferencias, legados y donaciones; • Recursos provenientes de financiamiento. 					
Total de gastos sin considerar amortizaciones.	198.792.53	198.792.53	198.792.53	198.792.53	198.792.53

Fuente: Acuerdos ministeriales año 2016-2017-2018 del MEF, asignaciones GAD Chuquiribamba.

Elaboración: Equipo consultor

*Estimación lineal

** Ingresos promedios lineales (**Art. 193.-** Modelo de equidad territorial en la provisión de bienes y servicios públicos...COOTAD)

*****Art. 198.-** Destino de las transferencias...COOTAD.

TABLA N° 63 PLAN PLURIANUAL DE INVERSIÓN POR OBJETIVO (CIFRAS EN MILES DE DÓLARES)

Objetivo Estratégico del PDOT Chuquiribamba 2019-2023	2019	2020	2021	2022	2023	Total
Objetivos 1. (Componente. - Ambiental) Fortalecer la protección de los recursos naturales, el ambiente sano y la convivencia armónica entre ser humano y naturaleza, para garantizar calidad de vida y sostenibilidad ambiental.				2.000	1.000	3.000.00
Objetivos 2 (Componente. - Social-Cultural)	19.200	20.275	28.609	46.858	46.858	161.800.00

⁷ Transferencias del presupuesto general del Estado; (**Art. 171.-** Tipos de recursos financieros.-)

Promover la cohesión social territorial, la convivencia armonía de la población, la garantía de sus derechos, el acceso seguro a los servicios sociales y la protección social inclusiva, para garantizar la calidad de vida de los habitantes.						
Objetivos 3. (Componente. - Económico-Productivo) Potenciar el sistema económico productivo, comercial y turístico de la parroquia, promoviendo actividades agroecológicas y ganaderas sostenibles, los emprendimientos, la dinamización local y la vinculación funcional interna y externa.	20.800	24.550	25.550	39.050	28.050	172.000.00
Objetivo 4. (Componente. - Asentamientos Humanos) Consolidar un sistema de asentamientos humanos ágiles y seguros, que promuevan la articulación y funcionalidad territorial, la conectividad vial, el posicionamiento estratégico y la calidad y cobertura de los servicios básicos de la población.	36.000	36.475	39.808	39.809	39.808	191.900.00
Objetivo 5. (Componente. - Político-Institucional) Liderar el desarrollo local de la parroquia a partir del aprovechamiento de los recursos endógenos del territorio, la consolidación del aparataje institucional de la parroquia, la articulación sectorial y multinivel, el fortalecimiento democrático y la participación ciudadana.	15.500	15.500	21.000	21.000	21.000	94.000.00
Total	91.500	96.800	114.967	148.717	136.716	621,700

Elaboración: Equipo consultor

MODELO TERRITORIAL DESEADO

El Modelo Territorial Deseado es una estructura territorial ideal que se desea alcanzar en un periodo de tiempo determinado, en función de sus potencialidades y atendiendo a sus características biofísicas, ambientales, socioeconómicas, culturales y políticas en la búsqueda de igualdad de oportunidades a la población.

El modelo territorial deseado definido para la parroquia Chuquiribamba está en estrecha relación con la visión y objetivos estratégicos planteados en los acápites superiores, lo cual conlleva la concertación entre las propuestas establecidas por los actores sociales y económicos en los procesos de participación ciudadana, con las decisiones políticas de las autoridades de los GAD.

Para que éste sea sostenible, seguro, adecuado, equitativo y eficiente, es preciso que esté en concordancia con las características físico - naturales de la parroquia, la estructura y dinámica social de la población, el desarrollo de las actividades productivas de los habitantes y las relaciones de interconexión con los territorios circunvecinos.

Bajo esas consideraciones se plantea el siguiente modelo territorial deseado para Chuquiribamba, en dónde se busca generar un esquema de reordenación del territorio, considerando no sólo las aspiraciones ciudadanas recabadas del levantamiento de información en territorio, sino también las líneas de trabajo de las autoridades electas, las principales intervenciones propuestas para generar desarrollo en la parroquia, las áreas de riesgos, la red de asentamientos humanos, las áreas de conservación, etc., bajo una lógica de desarrollo endógeno sostenible y duradero.

En ese contexto se pretende fortalecer las intervenciones tendientes a conservar y mejorar la protección de los recursos naturales de la parroquia, transversalizar acciones de mitigación y adaptación al cambio climático, cuidar las áreas de bosques nativos y los recursos hídricos vitales para la vida humana y el desarrollo de las actividades productivas.

En la misma línea se busca mejorar los procesos de tecnificación agrícola, la sostenibilidad de las prácticas agrícola y ganaderas, la reducción de los conflictos y las acciones que causan erosión y degradación de los ecosistemas; así como privilegiar la agricultura familiar y campesina, el consumo local y el comercio justo, a fin de mejorar las condiciones de vida de la población.

Por otro lado, con el aprovechamiento del potencial para la generación de energía eólica en la parroquia, se busca dinamizar la economía local con acciones relacionadas con el comercio interno, los servicios de mano de obra, de comida, alojamiento, transporte, etc., y demás complementarios para garantizar el desarrollo local desde una mirada territorial.

Al ser este modelo de desarrollo una propuesta con enfoque integral, también se busca mejorar la interconexión de los diferentes poblados de las áreas rurales, con la cabecera parroquial y las parroquias vecinas, a través de acciones de mantenimiento, apertura y mejora de la calidad de las arterias que conectan los poblados. Así mismo, se busca propiciar en coordinación con el nivel cantonal- el crecimiento y ubicación ordenada de los asentamientos humanos, no solo para garantizar la vida de la población, sino también la eficiencia en la planificación y dotación de los servicios públicos.

El enfoque inclusivo y participativo del presente instrumento de planificación considera de vital importancia incorporar acciones de protección social para los grupos de atención prioritaria de la parroquia, con la finalidad de que puedan integrarse al modelo y a la dinámica de desarrollo propuesta en igualdad de oportunidades. Para ello se gestionarán acciones de mejora en la provisión de los servicios de salud, educación, inclusión económica y social, de forma amplia.

De acuerdo con lo que establece la Loutugs la clasificación y subclasificación del suelo le corresponde al nivel municipal, sin embargo el GAD de Loja no ha entregado la información que corresponde a la parroquia Chuquiribamba, por lo que se trabaja una aproximación cartográfica del modelo territorial desaseado, considerando especialmente las características físico naturales del suelo que describe las políticas de ordenamiento que determina el GAD Loja en su PDOT actualizado a octubre 2020, para el presente periodo, que aún se encuentra en fase de revisión:

TABLA 64: PROPUESTA DE POLÍTICAS PARA ESTABLECER UN DESARROLLO Y ORDENAMIENTO SUSTENTABLE ACORDE A LAS CATEGORÍAS DE ORDENAMIENTO TERRITORIAL DEL CANTÓN LOJA.

Clasificación	Subclasificación	Categorías	Políticas
Suelo Urbano	Suelo Urbano	Área de cabecera cantonal Área de cabeceras parroquiales Área de centralidades mínimas urbanas	Generación de un ordenamiento territorial que guíe la formación de asentamientos humanos urbanos sostenibles.
			Provisión y control del acceso permanente y de calidad a los servicios públicos de agua, alcantarillado, recolección de basura, depuración de aguas residuales, manejo de desechos sólidos.
			Desarrollo de proyectos de infraestructura vial y generación de un modelo de transporte público inclusivo, alternativo y eficiente para la movilidad ordenada de las personas a nivel cantonal.
			Fortalecimiento a la protección integral de la población ante riesgos de origen natural, antrópico y social.
			Fortalecimiento de programas públicos de vivienda de interés social sostenibles integrando el entorno a la vivienda.
			Potenciar la infraestructura tecnológica municipal por medio de sistemas de información, redes y servicios de internet de gran capacidad para mejorar los mecanismos de implementación del teletrabajo.
			Fortalecer el sistema democrático y garantizar el derecho a la participación política, participación ciudadana y control social en el ciclo de las políticas públicas.
			Lograr preservar el patrimonio cultural tangible, orientados a su mejoramiento, preservación y promoción.
			Contar con infraestructura de salud para atender casos de pandemia como el COVID.
			Desarrollar y fortalecer la oferta turística local mediante un plan maestro turístico que determine destinos y productos turísticos sostenibles con infraestructura de calidad estratégicamente definidos a través de una adecuada planificación territorial.
Suelo rural	Suelo rural de expansión	Área de expansión urbana Área de centralidades mínimas urbanas	Generación de un ordenamiento territorial que guíe la formación de asentamientos humanos urbanos y rurales sostenibles asegurando el aprovisionamiento alimentario.
			Provisión y control del acceso permanente y de calidad a los servicios públicos de agua, alcantarillado, recolección de basura, depuración de aguas residuales, manejo de desechos sólidos.
			Desarrollo de proyectos de infraestructura vial en el marco de sus competencias, generación de una infraestructura y un modelo de transporte público inclusivo, alternativo y eficiente para la movilidad ordenada de las personas a nivel cantonal.
			Contar con infraestructura de salud para atender casos de pandemia como el COVID.

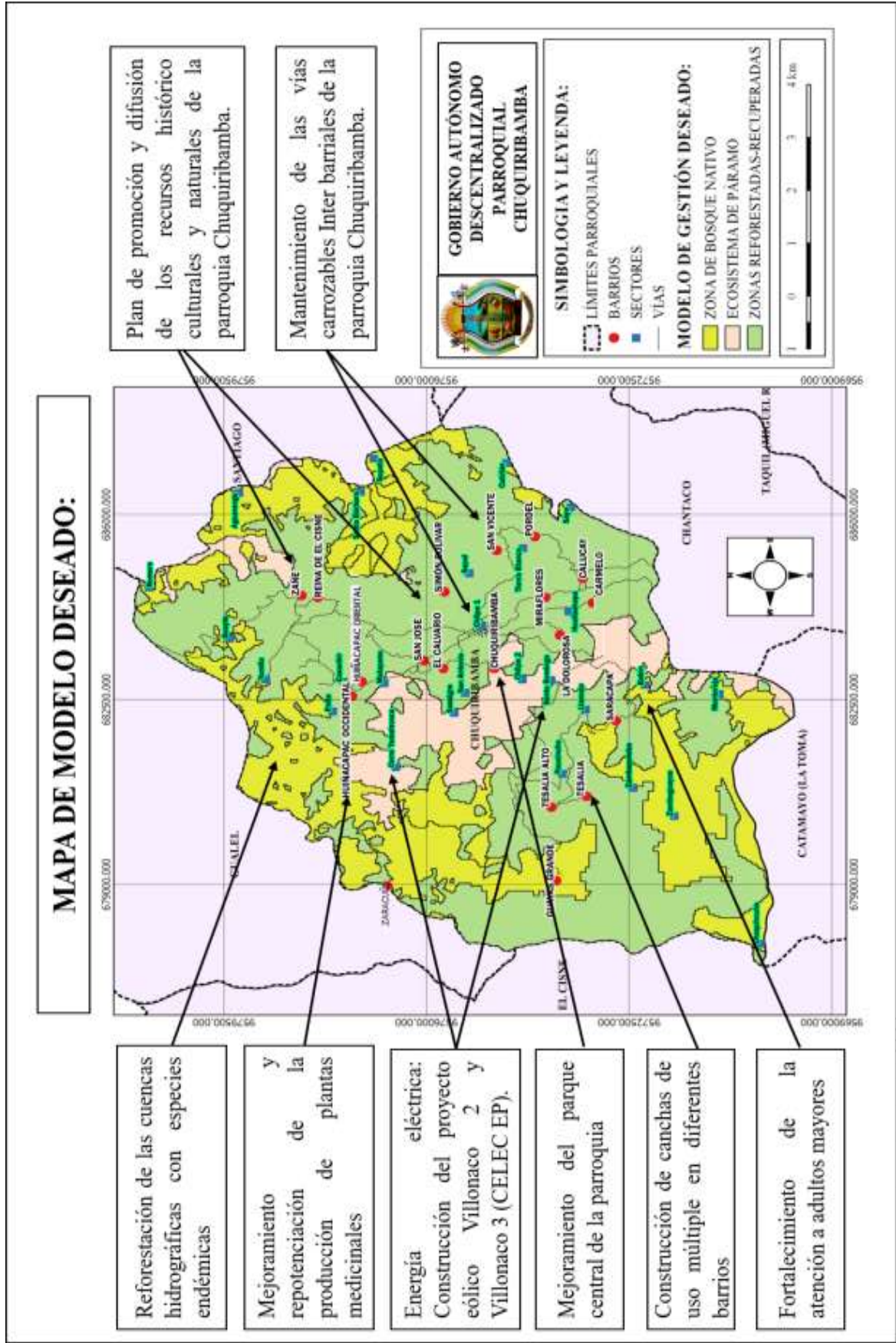
	Suelo rural de protección	Área intangible	Conservación, fomento y manejo sustentable del patrimonio natural urbano y rural y su biodiversidad.
		Área de interés turístico y patrimonial	Promover prácticas que aporten a la reducción de la contaminación, la conservación, mitigación y adaptación a los efectos del cambio climático.
		Área de conectividad ecosistémica	
	Suelo rural de producción	Área de conservación municipal (acmus)	Desarrollar y fortalecer la oferta turística local mediante un plan maestro turístico que determine destinos y productos turísticos sostenibles con infraestructura de calidad estratégicamente definidos a través de una adecuada planificación territorial.
		Área de recuperación especial	
		Área de restauración ecosistémica	
		Área de producción agrícola	Incentivar el sector productivo a través del fortalecimiento de la cadena productiva para constituirse en una alternativa autosustentable, generando trabajo digno y disminuyendo la migración campo-ciudad.
	Suelo rural de extracción	Área de producción agropecuaria mixta	Promover la producción agroecológica a través de la asociatividad de los productores orgánicos.
		Área de producción silvopastoril	Mejorar la productividad agrícola a través de la regulación del uso y ocupación del suelo agrícola para el fomento de los sistemas de riego.
		Área de producción forestal	
	Suelo rural de extracción	Área de extracción de minerales metálicos	Manejo, uso y aprovechamiento racional y sustentable de los recursos naturales renovables y no renovables.
		Área de extracción de minerales no metálicos	
		Área de extracción de materiales de construcción	

Fuente: PDOT 2019-2023 cantón Loja, fase de revisión, octubre 2020.

Elaboración: Equipo consultor.

En ese sentido, la representación gráfica que muestra a la parroquia de Chuquiribamba con las características territoriales que haría posible una mejor calidad de vida de su población, se visualiza a continuación:

MAPA 11: MODELO TERRITORIAL DESEADO DE CHUQUIRIBAMBA.



CAPÍTULO IV

MODELO DE GESTIÓN

MODELO DE GESTIÓN

El modelo de gestión es la etapa del PDOT en donde se deben identificar los espacios o estrategias de articulación que son necesarios para la implementación del PDOT tanto a nivel de actores institucionales de los diferentes GAD, como del ejecutivo desconcentrado, ONG, organizaciones sociales y sociedad civil.

De acuerdo con los lineamientos metodológicos de la STPE, 2019, el modelo de gestión es el conjunto de procedimientos y acciones que encaminan la implementación de la Propuesta del PDOT; requiere de estructura organizacional del GAD acorde a sus necesidades y la articulación entre actores territoriales para solventar problemas y fomentar potencialidades identificadas en el diagnóstico estratégico.

En función de aquello el presente modelo de gestión se estructura en los siguientes acápite:

- Articulación y coordinación para la implementación del PDOT.
- Reducción progresiva de los factores de riesgo o su mitigación.
- Seguimiento y evaluación del PDOT.
- Promoción y difusión del PDOT.

ARTICULACIÓN Y COORDINACIÓN PARA LA IMPLEMENTACIÓN DEL PDOT.

Para los problemas y potencialidades identificados en su diagnóstico y consecuentemente los proyectos derivados de éstos en la propuesta, cuya gestión es de competencia del GAD parroquial se definieron los respectivos objetivos, indicadores y metas, con los que va a medir y materializar su gestión y ejecución para resolver dichos problemas, o impulsar las potencialidades; sin embargo, para aquellos problemas o potencialidades que se han identificado y por ende necesidades de proyectos, pero que su implementación no corresponde al GAD parroquial, así como aquellos en que ésta es compartida, es preciso plantear estrategias de articulación que les permitan coordinar con otros niveles de gobierno o instituciones, la gestión de dichas intervenciones. En otras palabras, una estrategia de articulación se define como la actividad que el GAD va a realizar para coordinar temas que no son de su competencia, o sobre los cuales tiene competencias compartidas con otros niveles de gobierno. La articulación viene a ser un mecanismo de trabajo conjunto para la resolución de problemas, o para potenciar vocaciones en cada uno de los territorios.

En ese sentido, a partir de los proyectos identificados en la fase de propuesta, se planteadas las siguientes estrategias de articulación:

TABLA 65: PROYECTOS DE GESTIÓN DEL GAD PARROQUIAL.

Programa/ proyecto	Articulación	Interés/ razón de articulación	Mecanismo
Reforestación de las cuencas hidrográficas (Quebrada de Santa Bárbara, Quebrada Chuquiribamba, Quebrada de Llanimashe) con especies endémicas, en la parroquia Chuquiribamba.	GAD Provincial	Pese a que el GAD parroquial tiene la competencia sobre la gestión ambiental, así como las actividades de forestación y reforestación, es importante articular acciones con el nivel provincial, a fin de facilitar la identificación de especies nativas adecuadas para la parroquia.	Reuniones técnicas, visitas en campo.
Capacitación sobre educación ambiental, estrategias de adaptación y mitigación del cambio climático, en la parroquia.	MAAE	Es preciso contar con la asistencia técnica del MAE, para la preparación de las capacitaciones a la población.	Coordinación, Apoyo/Asistencia técnica. Reuniones de trabajo.
Construcción, Intervención y mejoramiento de varias canchas deportivas en los diferentes barrios de la parroquia.	GAD Municipal	Es importante coordinar con el GAD cantonal por su rol en la ejecución de espacios públicos.	Coordinación, Apoyo/Asistencia técnica. Reuniones de trabajo.
Adecuación, Intervención y mejoramiento de los espacios públicos a través de baterías sanitarias con medidas de bioseguridad en la parroquia Chuquiribamba.	GAD Municipal	Es importante coordinar con el GAD cantonal por su rol en los espacios públicos.	Coordinación, Apoyo/Asistencia técnica. Reuniones de trabajo.
Fortalecimiento de la atención a los sectores vulnerables de la parroquia Chuquiribamba.	MIES	Realizar un acercamiento para articular convenios.	Reunión Convenios.
Fortalecimiento de mecanismos de prevención y sensibilización de buenas prácticas de higiene con énfasis en enfermedades respiratorias y estacionarias.	MSP	Realizar un acercamiento para articular convenios para diferencias protocolos de bioseguridad.	Reunión Convenios.
Promocionar y difundir los bienes y manifestaciones culturales de la parroquia Chuquiribamba.	INPC	Es vital la articulación con el ente rector del patrimonio nacional	Coordinación/ entrega de documentos y protocolos.

Construcción de vicerías de uso pública en los barrios de la parroquia.	N/A	N/A	N/A
Fortalecimiento de la seguridad ciudadana en coordinación con el UPC Parroquial de Chuquiribamba.	Ministerio de Gobierno y Policía Nacional	Coordinar para la dotación de una infraestructura para la instalación del UPC en la parroquia.	Coordinación/acuerdo
Fomento artístico-cultural de la parroquia Chuquiribamba.	N/A	N/A	N/A
Establecimiento de un sistema integral sostenible de producción agrícola de Ciclo Corto en la parroquia Chuquiribamba.	GAD Provincial	Es importante coordinar con el GAD provincial por su rol en la producción rural.	Coordinación/ reuniones de trabajo.
Mejoramiento genético de la raza de ganado vacuno, ovino, equino y porcino en la parroquia Chuquiribamba.	GAD Provincial	Se necesita establecer coordinación con el GAD provincial, por su rol en la definición del modelo productivo de la provincia y su competencia de fomentar las actividades productivas provinciales, especialmente las agropecuarias. En ese sentido será de gran utilidad facilitar la asistencia técnica y acompañamiento a la implementación de las intervenciones, con enfoque sostenible y de género.	Reuniones de trabajo/ acompañamiento técnico.
Mejoramiento del suelo cultivable para la producción agrícola y ganadera, en la parroquia Chuquiribamba. Fase 1: análisis de suelo.	GAD Provincial		
Fortalecimiento de la producción de árboles frutales en la parroquia Chuquiribamba.	GAD Provincial		
Fortalecimiento de abonos orgánicos a través de la planta de producción.	MAG, MAAE	Será vital la articulación con el MAG y MAAE por ser las entidades rectoras en el manejo de la política pública de agricultura, el cuidado del recurso agua y el medio ambiente en general.	Reuniones de trabajo/ talleres/ asistencia técnica.
Capacitación sobre implementación de sistemas de producción agroforestal, silvicultura y buenas prácticas agroecológicas.	GAD provincial	Es necesario coordinar con el GAD parroquial para la asesoría técnica y acompañamiento en la adquisición de las plántulas.	Reuniones de trabajo.

Fortalecimiento de unidades productivas avícolas y piscícolas para la sostenibilidad de los micro emprendedores de la parroquia.	N/A	N/A	N/A
Mantenimiento y colocación de señalética turística en los diferentes sectores de la parroquia Chuquiribamba.	GAD Municipal	Se requiere la coordinación interinstitucional con el GAD municipal de Loja y el MAG.	Coordinación/ reuniones de trabajo/ convenios.
Fortalecimiento de los senderos, y lugares turísticos para el desarrollo de las actividades económicas sostenibles de la parroquia Chuquiribamba.	GAD Municipal	Se requiere la coordinación interinstitucional con el GAD municipal de Loja por su función para regular, controlar y promover el desarrollo de la actividad turística cantonal, promoviendo especialmente la creación y funcionamiento de organizaciones asociativas y empresas comunitarias de turismo.	Coordinación/ reuniones de trabajo/ convenios.
Construcción e implementación y fortalecimiento de una feria agrícola, ganadera, artesanal y gastronómica en la parroquia Chuquiribamba.	GAD Municipal		
Fortalecimiento del vivero tradicional para la recuperación especies nativas, frutales y hortalizas del sector.			
Asesoría y capacitación en la producción de árboles frutales en la parroquia.	GAD Municipal GAD Provincial	Coordinación entre el gobierno parroquial y gobierno municipal para compartir presupuesto y escenario en el trayecto del desarrollo del proyecto.	Coordinación/ reuniones de trabajo/ convenios.
Proyecto de mejoramiento de la producción apícola.	GAD Municipal GAD Provincial	Reuniones para de coordinación entre el gobierno parroquial y gobierno municipal para compartir presupuesto y escenario en el trayecto del desarrollo del proyecto.	Coordinación/ reuniones de trabajo/ convenios.
Mantenimiento permanente de la red vial urbano y rural en la parroquia Chuquiribamba.	GAD Municipal GAD Provincial	Es indispensable la coordinación con el GAD provincial por su competencia para planificar, mantener y construir vías en el área rural de la parroquia. Además, es preciso coordinar con el BDE para gestionar el financiamiento.	Reuniones de trabajo/ convenios. Mecanismos de financiamiento.
Adoquinado de calles del centro la parroquia Chuquiribamba.	GAD Municipal	Es indispensable la coordinación con el GAD municipal por su competencia de mantenimiento de la vialidad urbano rural	Es indispensable la coordinación con el GAD municipal por su competencia de

Letrinización para el sector de atención prioritaria de la parroquia Chuquiribamba.	GAD Municipal	Es indispensable la coordinación con el GAD municipal por su competencia del saneamiento.	Es indispensable la coordinación con el GAD municipal por su competencia de
Implementación de un punto de internet en el centro parroquial.	N/A	N/A	N/A
Fortalecimiento de los gobiernos barriales, como parte de la construcción del poder popular en la gestión pública democrática.	CPCCS	La participación del CPCCS es necesaria para la asistencia técnica metodológica en la conformación de gobiernos barriales. La entrega de herramientas es un punto indispensable para la implementación del proyecto.	Coordinación/ reuniones de trabajo/ talleres.
Capacitación sobre derechos colectivos, liderazgo, empoderamiento social y competencias de gestión a las organizaciones sociales de base de la parroquia Chuquiribamba.	SDH	Es importante coordinar acciones con la SDH, por su rol en la defensa y concientización ciudadana para el ejercicio de los derechos constitucionales; y la socialización de instrumentos que permitan su exigibilidad.	Coordinación/ reuniones de trabajo/ talleres.
Actualización del Plan de Desarrollo y Ordenamiento Territorial del Gobierno Autónomo Descentralizado Parroquial Chuquiribamba, cantón y provincia de Loja.	GAD Cantonal STPE	Es preciso la coordinación con el GAD cantonal por su rol en la definición de la estructura urbana/ rural del cantón, de acuerdo con las disposiciones del art. 18 y 19 de la Loutugs, así como la implementación conjunta de la propuesta de desarrollo. Además, será necesario coordinar con la STPE para la asistencia técnica, reporte y seguimiento.	Reuniones de trabajo/ intercambio de información/ levantamiento en territorio.
Plan de promoción y difusión de los recursos histórico-culturales y naturales de la parroquia Chuquiribamba.	INPC	Es importante coordinar acciones con el INPC por su rol en la declaración de Chuquiribamba como Patrimonio Cultural del Ecuador.	Reuniones de trabajo.
Plan de capacitación en gestión pública y planificación, al talento humano del GAD parroquial de Chuquiribamba.	STPE	Es necesario coordinar con la STPE para facilitar el apoyo técnico en temas de planificación institucional y territorial.	Reuniones de trabajo/ talleres/ documentos técnicos.
Construcción y mejoramiento e implementación de la infraestructura del GAD Chuquiribamba.	N/A	N/A	N/A

Consultorías generales para el GAD parroquial de Chuquiribamba	N/A	N/A	N/A
--	-----	-----	-----

Elaboración: Equipo consultor.

En el caso de los proyectos que se requieren implementar en la parroquia, pero cuya ejecución no corresponde de manera única y directa al GAD parroquial, es preciso que, por un lado, se gestione su implementación desde el ente parroquial que lidera el desarrollo local, pero por otro, que también se acompañe y vigile el proceso, en el marco de la competencia parroquial de: vigilar la ejecución de obras y la calidad de los servicios públicos.

A más de estas estrategias y mecanismo de articulación que se deben implementar en territorio para la implementación del presente instrumento de planificación, es necesario que se instituya un adecuado proceso participativo en cada una de las intervenciones planteadas, pues el involucramiento de los beneficiarios de los proyectos en todas sus fases genera empoderamiento ciudadano y sentido de corresponsabilidad futuro.

En ese sentido, se plantean los siguientes espacios participativos:

TABLA 66: MECANISMOS DE PARTICIPACIÓN CIUDADANA.

Mecanismo	Descripción/ alcance
Silla Vacía	En concordancia con el Art. 101 de la Constitución y 77 de la LOPC, La Silla Vacía es un mecanismo de participación que otorga a quien la ocupa, voz y voto en las sesiones de los gobiernos autónomos descentralizados. Tiene como propósito la participación de un o una representante de la ciudadanía en forma individual o colectiva, o de representantes de la Asamblea Ciudadana Local, y de otras formas de organización ciudadana, que, en función de los temas a tratarse, hayan solicitado su acreditación en las sesiones del GAD parroquial.
Iniciativa popular normativa	Es la facultad que tienen los ciudadanos y ciudadanas, que estén en goce de sus derechos políticos y las organizaciones sociales lícitas, para proponer la creación, reforma o derogatoria de acuerdos o resoluciones, ante el Gobierno Autónomo Descentralizado Parroquial Rural. Para ello las organizaciones sociales pueden presentar el proyecto de iniciativa popular normativa, que será analizado por la comisión de calificación conformada para el efecto, y de ser el caso tramitada.
Rendición de Cuentas	Es el proceso sistemático, deliberativo, participativo, democrático y universal, que involucra a la ciudadanía y a las autoridades, funcionarios y funcionarias que se encuentran obligados a rendir cuentas y de aquellos que desarrollen actividades de interés público en la parroquia. La rendición de cuentas informa y evalúa el proceso de la gestión pública, de forma clara y veraz, con lenguaje asequible.
Veedurías Ciudadanas	Son mecanismos de seguimiento, vigilancia, y control social de la gestión pública, de las personas naturales o jurídicas de derecho privado que manejen fondos públicos, presten servicios públicos o desarrollen actividades de interés público, con el objeto de conocer, informarse, monitorear, opinar,

	<p>presentar observaciones, previo, durante o posterior a su ejecución, así como exigir rendición de cuentas y contribuir al mejoramiento de la administración de lo público del GAD Parroquial.</p> <p>Su propósito es el de prevenir, intervenir, y o denunciar irregularidades en el manejo de la gestión y administración parroquial, coadyuvando al combate de la corrupción del GAD Parroquial.</p>
Audiencias Públicas	Es el espacio de participación habilitado por el GAD Parroquial, y que será convocado por iniciativa del propio GAD o a pedido de la ciudadanía, con el objetivo de atender pronunciamientos o peticiones ciudadanas y para fundamentar decisiones o acciones del gobierno parroquial.
Cabildos Populares	Es la instancia de participación colectiva en la parroquia, para realizar sesiones públicas ampliadas, por medio de convocatoria abierta a todos los ciudadanos y ciudadanas para tratar asuntos específicos vinculados a la gestión de obras, de prestación de servicios públicos, iniciativas normativas de interés general u otros asuntos trascendentes para la comunidad local. Este cabildo popular tendrá únicamente el carácter consultivo sin capacidad resolutoria ni decisoria, no obstante, el GAD Parroquial podrá valorar y estudiar los aportes que con respecto al tema planteado hayan realizado los asistentes, e informar oportunamente sobre las decisiones tomadas y las razones para acoger o no acoger los planteamientos ciudadanos realizados en los cabildos. El GAD Parroquial incluirá en su informe de rendición de cuentas, las decisiones y acciones asumidas como resultado de los Cabildos Populares.
Información Pública	Para efectos de este documento se entiende como información pública a todos los datos o documentos relativos a los actos administrativos decisorios y demás resoluciones del GAD parroquial y sus integrantes; los procesos de contratación pública; las políticas públicas, planes, programas y proyectos; la información presupuestaria, financiera y contable; los valores y tarifas de los servicios públicos; los ingresos y egresos y las remuneraciones. El GAD parroquial y todos sus integrantes no pueden negar el acceso a esta información a ningún ciudadano.

Fuente: LOPCCS, 2010.

Elaboración: Equipo consultor.

ESTRATEGIAS DE ARTICULACIÓN Y COORDINACIÓN PARA LA IMPLEMENTACIÓN DEL PDOT

A continuación, se presenta tres matrices que agrupan los proyectos a ejecutar por parte del GAD Parroquial a partir de la identificación de los problemas y potencialidades del Diagnóstico Estratégico los programas y proyectos son de competencia exclusiva, concurrentes y las que necesitan un presupuesto por la coyuntura territorial, estas serán desarrolladas en alianzas, convenios u otras modalidades de gestión, permitidas por la normativa.

IDENTIFICACIÓN DE ESTRATEGIAS DE ARTICULACIÓN – GRUPO 1⁸

COMPONENTE	ETAPA DE PROPUESTA		ESTRATEGIA	
	Programa/ Proyecto Competencias exclusivas	Competencia del GAD	Presupuesto referencial del GAD	¿Qué actividades se realizarán? Responsable del GAD parroquial
BIOFÍSICO	Reforestación de las cuencas hidrográficas (Quebrada del cerro Santa Barbara, Quebrada Chuquiribamba, Quebrada de Yanimashe) con especies endémicas, en la parroquia Chuquiribamba.	Art. 65.- d) Incentivar el desarrollo de actividades productivas comunitarias la preservación de la biodiversidad y la protección del ambiente;	\$2.000,00	Solicitar cooperación al Ministerio de Ambiente, para asesorarse en el área de la reforestación. Presidente Vocal de la comisión ambiental.
	Capacitación sobre educación ambiental, estrategias de adaptación y mitigación del cambio climático, en la parroquia.		\$1.000,00	Solicitar un técnico del ministerio de Ambiente para que imparta las capacitaciones Presidente Vocal de la comisión ambiental.
SOCIAL CULTURAL	Construcción de vicerías de uso publica en los barrios de la parroquia.	Art. 65.- Literal b) Planificar, construir y mantener la infraestructura física, los equipamientos y los	\$ 14.000,00	Contratar la obra o legalizar un proceso para ejecutar la obra Presidente Vocal de la comisión de asuntos sociales.

⁸ Grupo 1: proyectos relacionados con las competencias exclusivas del GAD y que cuentan con el presupuesto para su ejecución.

ECONÓMICO PRODUCTIVO	espacios públicos de la parroquia, contenidos en los planes de desarrollo e incluidos en los presupuestos participativos anuales;	por administración directa.
	Fortalecimiento de unidades productivas avícolas, piscícolas y apicultura para la sostenibilidad de los micro emprendedores de la parroquia. Art. 65.- Literal d) Incentivar el desarrollo de actividades productivas comunitarias la preservación de la biodiversidad y la protección del ambiente;	Realizar o solicitar a CONAGOPARE un proyecto referente al tema de unidades agrícolas. \$ 15.000,00 Presidente vocal de la comisión de producción
ASENTAMIENTOS HUMANOS		
POLÍTICO INSTITUCIONAL	Mantenimiento permanente de la red vial urbano y rural en la parroquia Chuquirbamba.	Realizar un convenio con el GAD Provincial para el mantenimiento de la vialidad de la parroquia. 150.000,00 Presidente Vocal de la comisión de vialidad
	Actualizar 1 plan de desarrollo y ordenamiento territorial de la parroquia hasta el 2021.	Contratar una consultoría que permita realizar la actualización \$22.000.00 Presidente

correspondiente ordenamiento territorial, en coordinación con el gobierno cantonal y provincial en el marco de la interculturalidad y el plurinacionalidad y el respeto a la diversidad; Art. 65.- Literal f) Promover la organización de los ciudadanos de las comunas, recintos y demás asentamientos rurales con el carácter de organizaciones territoriales de base;	del PDOT 2019-2023.		Reunión y socialización con las directivas barriales para diseñar una metodología referente a gobierno barriales	Presidente
Fortalecimiento de los gobiernos barriales, como parte de la construcción del poder popular en la gestión pública democrática.		\$ 500,00	Contratar un técnico o solicitar colaboración con el CPCCS para impartir la capacitación.	Presidente
Capacitación sobre derechos colectivos, liderazgo, empoderamiento social y competencias de gestión a las organizaciones sociales de base de la parroquia Chuquiribamba.				

Elaboración: Equipo Consultor

IDENTIFICACIÓN DE ESTRATEGIAS DE ARTICULACIÓN – GRUPO 2⁹

COMPONENTE	ETAPA DE PROPUESTA			ESTRATEGIA DE ARTICULACIÓN		
	Programa/ Proyecto	Competencia Del GAD	Presupuesto referencial del GAD	¿Qué actividades se realizarán?	¿Con quién?	Responsable del GAD
BIOFÍSICO	Fortalecimiento del vivero tradicional para la recuperación especies nativas, frutales y hortalizas del sector.	Art. 136.- Ejercicio de las competencias de gestión ambiental.	\$ 7.000,00	Desarrollar un proyecto con el técnico del GAD Parroquial o solicitar colaboración a CONAGOPARE o el GAD Cantonal. Contratar un técnico o solicitar colaboración con el CPCCS para impartir la capacitación.	GAD Provincial	Presidente Vocal de la comisión de ambiental
	Capacitación sobre implementación de sistemas de producción agroforestal, silvicultura y buenas		\$ 1.000,00		MAG, MAAE	Presidente Vocal de la comisión ambiental

⁹ Grupo 2: proyectos relacionados con las competencias exclusivas y concurrentes del GAD y requieren presupuesto o acciones de otros actores para su ejecución.

prácticas agroecológicas.	Plan de promoción y difusión de los recursos históricos-culturales y naturales de la parroquia Chuquiribamba.	Art. 144.- Ejercicio de la Promoción y difundir los bienes y manifestaciones culturales de la parroquia Chuquiribamba.	\$ 2.500,00	Diseñar o contratar un plan de promoción de todos los recursos de mayor valor agregado.	INPC	Presidente Vocal de la comisión Social
				Contratar en medios de comunicación tradicionales y alternativos espacios publicitarios para difundir los bienes y manifestaciones culturales		
				Programar al año al menos una semana de eventos		
Fomento artístico-cultural de la parroquia Chuquiribamba.			\$ 11.000,00	x	GAD Municipal	Presidente Vocal de la comisión Social
			\$ 25.000,00		INPC GAD Municipal	Presidente Vocal de la comisión Social

Fortalecimiento de la seguridad ciudadana en coordinación con el UPC Parroquial de Chuquiribamba.	Art. 145.- Ejercicio de la competencia de infraestructura física, equipamientos y espacios públicos de la parroquia rural.-	\$ 4.300,00	culturales y artísticos. Realizar un convenio para fortalecer la seguridad ciudadana.	Ministerio de Gobierno GADP Policía Nacional	Presidente Vocal de la comisión Social
Construcción, Intervención y mejoramiento de varias canchas deportivas en los diferentes barrios de la parroquia. Adecuación, Intervención y mejoramiento de los espacios públicos a través de baterías sanitarias con medidas de		\$ 20.000,00	Contratar la obra o legalizar un proceso para ejecutar la obra por administración directa.	GAD Municipal	Presidente Vocal de la comisión Social
		\$ 25.000,00	Contratar la obra o legalizar un proceso para ejecutar la obra por administración directa.	GAD Municipal	Presidente Vocal de la comisión Social

<p>bioseguridad en la parroquia Chuquiribamba.</p> <p>Fortalecimiento de la atención a los sectores vulnerables de la parroquia Chuquiribamba.</p>	<p>Art. 148.- Ejercicio de las competencias de protección integral a la niñez y adolescencia.-</p>	<p>\$ 60.000,00</p>	<p>Realizar un convenio para fortalecer y proteger a los grupos vulnerables en la parroquia.</p>	<p>MIES</p>	<p>Presidente Vocal de la comisión Social</p>
	ECONÓMICO PRODUCTIVO				
<p>Establecimiento de un sistema integral sostenible de producción agrícola de Ciclo Corto en la parroquia Chuquiribamba.</p>	<p>Art. 134.- Ejercicio de la competencia de fomento de la seguridad alimentaria. -</p>	<p>\$ 28.000,00</p>	<p>Realizar o solicitar a CONAGOPARE, GAD Cantonal o Prefectura un proyecto de producción referente al tema de ciclo corto.</p>	<p>GAD provincial GAD Municipal</p>	<p>Presidente Vocal de la comisión productiva</p>
	<p>Mejoramiento genético de la raza de ganado vacuno, ovino, equino y porcino</p>	<p>\$ 5.000,00</p>	<p>Realizar o solicitar a CONAGOPARE, GAD Cantonal o Prefectura un proyecto de</p>	<p>GAD Provincial</p>	<p>Presidente Vocal de la comisión productiva</p>

en la parroquia Chuquiribamba.		referente al tema mejoramiento de la genética para ganado.	
Estudio de suelo agrícola para fortalecer las capacidades de productivas de la parroquia.	\$ 10.000,00	Contratar el estudio de suelo para identificar y fortalecer las capacidades de la tierra.	Presidente Vocal de la comisión productiva
Fortalecimiento de abonos orgánicos a través de la planta producción.		Realizar o solicitar a CONAGOPARE, GAD Cantonal o Prefectura un proyecto de referente al tema para producir abonos orgánicos.	GAD Provincial
Capacitación y asesoría en árboles frutales.	\$ 2.000,00	Contratar un técnico a la Prefectura referente a árboles frutales.	Presidente Vocal de la comisión productiva
Proyecto de mejoramiento	\$ 2.000,00	Contratar un técnico o que se solite a la	Presidente Vocal de la comisión productiva

de la apicultura de la parroquia.			Prefectura un técnico para que ayude a los productores apícolas locales. Contratar las construcción para implementar una feria agrícola y ganadera con las especificaciones técnicas del MAG		GAD Municipal GPL MAG	Presidente Vocal de la comisión productiva
Construcción e implementación y fortalecimiento de una feria agrícola, ganadera, artesanal y gastronómica en la parroquia Chuquiribamba.	\$ 15.000,00					
ASENTAMIENTOS HUMANOS						
Letrinizacion para el sector de atención prioritaria de la parroquia Chuquiribamba.	Art. 137.- Ejercicio de las competencias de prestación de servicios públicos.-	\$ 9.000,00	Coordinar y solicitar la delegación de la competencia al GAD Cantonal para que el GAD parroquial pueda ejecutar el proyecto.		GAD Municipal	Presidente Vocal de la comisión de vialidad

**POLÍTICO
INSTITUCIONAL**

Estudios o consultoría generales para el GAD parroquial de Chuquiribamba	Art. 151.- Fortalecimiento institucional.-	\$12.000	Contratar un consultoría que diseñe proyectos para temas agrícola de infraestructura.	Presidente
Plan de capacitación en gestión pública y planificación, al talento humano del GAD parroquial de Chuquiribamba.		\$1.000,00	Solicitar apoyo a CONAGOPARE, Universidades para que faciliten la capacitación del personal administrativo y vocales del GAD Parroquial.	Presidente
Construcción y mejoramiento e implementación de la infraestructura del GAD Chuquiribamba.		\$ 55.000,00	Contratar la construcción y mejoramiento de la infraestructura de las instalaciones del GAD Parroquial.	Presidente

Elaboración: Equipo Consultor

IDENTIFICACIÓN DE ESTRATEGIAS DE ARTICULACIÓN – GRUPO 3¹⁰

ETAPA DE DIAGNOSTICO Programas/Proyectos no relacionados con la competencia	ESTRATEGIA DE ARTICULACIÓN		Responsables de la gestión GAD
	¿Qué actividades se realizarán?	¿Con quién?	
Fortalecimiento de mecanismos de prevención y sensibilización de buenas prácticas de higiene con énfasis en enfermedades respiratorias y estacionarias.	Adquisición de Kits de desinfección e higiene para los habitantes de la parroquia. Capacitación sobre enfermedades respiratorias.	MSP	Presidente
Mantenimiento y colocación de señalética turística en los diferentes sectores de la parroquia Chuquiribamba.	Contratar la elaboración y colocación de letras y señalética turística.	GAD Cantonal Ministerio de Turismo	Presidente
Fortalecimiento de los senderos, y lugares turísticos para el desarrollo de las actividades económicas sostenibles de la parroquia Chuquiribamba.	Realizar limpieza y desmonte a los senderos más representativos.	GAD Cantonal	Presidente
Adoquinado de calles del centro la parroquia Chuquiribamba.	Realizar un convenio con el GAD Cantonal para adoquinar una calle céntrica de la parroquia.	GAD Cantonal	Presidente
Implementación de un punto de conectividad mediante la dotación de internet.	Contratar un punto de internet en una empresa pública o privada que dote del servicio en la parroquia.	Empresa proveedora de servicio de internet	Presidente

Elaboración: Equipo Consultor

¹⁰ Grupo 3: proyectos que no están relacionadas a las competencias (identificadas en la etapa de diagnóstico y propuesta) y que requieren presupuesto y acciones de otros actores para su ejecución.

REDUCCIÓN PROGRESIVA DE LOS FACTORES DE RIESGO O SU MITIGACIÓN.

De acuerdo con STPE, 2019, una vez se han analizado los factores de riesgo a los que puede estar expuesta la parroquia es preciso delinear acciones que permitan reducir de forma progresiva la tendencia. Para ello se debe considerar lo siguiente:

- Coordinación con las unidades técnicas de gestión de riesgos del GAD municipal o metropolitano o la unidad responsable de este proceso, con el Comité de Operación de Emergencia (COE), el Servicio Nacional de Gestión de Riesgo y Emergencias, y el Ministerio del Ambiente.
- Coordinación con el GAD municipal o metropolitano con el propósito de reducir la vulnerabilidad e incrementar la resiliencia en su territorio parroquial, para que se cumpla con las regulaciones emitidas en materia de gestión de riesgos, adaptación y mitigación al cambio climático.
- Promoción, coordinación y articulación de esfuerzos intersectoriales y multinivel para sensibilizar a la población sobre la gestión de riesgos de desastres, mitigación y adaptación al cambio climático, y su rol como corresponsables en el proceso.

TABLA 70: ESTRATEGIAS PARA REDUCCIÓN DE LOS FACTORES DE RIESGO.

IDENTIFICACIÓN DE ESTRATEGIAS-CHUQUIRIBAMBA LINEAMIENTOS PARA INCLUIR LA GESTIÓN DEL RIESGO DE DESASTRES EN EL PDOT (pág. 17) (Ministerio del Ambiente. SNGRE, 2019)			
¿Qué actividades se realizarán?	Responsable de la gestión del GAD	Competencia exclusiva del Gad	¿Con quién?
Realización de programas de reforestación anual por la actividad antrópica para combatir las consecuencias del cambio climático (sequía, incendio forestal).	Presidente y vocal encargado de la gestión ambiental	NO	Gobierno Provincial de Loja-Ministerio del Ambiente
Socializar con la comunidad proyectos socio-ambientales que ayuden a mejorar la calidad del ambiente en la parroquia y por ende concientizar a la población sobre la conservación de hábitats, flora, agua de la parroquia.	Presidente y vocal encargado de la gestión ambiental	SI	Gobierno Parroquial

Identificar y delimitar zonas con mayor susceptibilidad de derrumbes de tierra y hacerlas constar en un mapa para la toma de decisiones dentro de los planes de contingencia y emergencia.	Presidente y vocal encargado de la gestión de riesgos y emergencias.	NO	Gobierno Municipal cantonal, Unidad de Gestión de Riesgos
Capacitar e inducir a la población a la tecnificación de la agricultura para mejorar la producción y la competitividad en el mercado.	Presidente y vocal encargado del desarrollo productivo de la parroquia	NO	Gobierno Provincial de Loja, Ministerio de Agricultura, ONG (sector privado).
Coordinar con el departamento de gestión de riesgos cantonal la realización de inspecciones técnicas en cuanto a asentamientos humanos en zonas de peligro de inundaciones como de deslizamientos de tierra.	Presidente y vocal encargado de la gestión de riesgos y emergencias.	NO	Gobierno Municipal cantonal, Unidad de Gestión de Riesgos
Realizar un plan de emergencia ante posibles deslizamientos de tierra que dificulten la libre movilidad de los ciudadanos y de la producción local.	Presidente y vocal encargado de la gestión de riesgos y emergencias.	SI	Gobierno Parroquial-Gobierno Provincial
Reubicación de asentamientos humanos en zonas propensas a deslizamientos de tierra en la parroquia.	Presidente y vocal encargado de la gestión de riesgos y emergencias.	NO	Gobierno Cantonal y Secretaria Nacional de Gestión de Riesgos.
Promover buenas prácticas ambientales que reduzcan la contaminación atmosférica (Mejoramiento en la gestión integral de residuos, como en la implementación de cultivos orgánicos bajo en químicos).	Presidente y vocal encargado de la gestión ambiental	SI	Gobierno Parroquial con apoyo del MAE y Municipio
Tener debidamente señalizado sitios seguros, es decir zonas seguras para evacuación ante posibles sismos, incendios entre otros riesgos de tipo natural y antrópico.	Presidente y vocal encargado de la gestión de riesgos y emergencias.	SI	Gobierno Parroquial con apoyo técnico de la Unidad de Riesgos del Municipio.
Incentivar y llevar a cabo programas de apoyo técnico en el campo de la agricultura en la prevención y eliminación de plagas en los cultivos, por ejemplo, la roya en el cultivo del café y gusano cogollero en el maíz.	Presidente y vocal encargado del desarrollo productivo de la parroquia	NO	Gobierno Nacional, Ministerio de Agricultura y Gobierno provincial.
Gestionar y evaluar inspecciones técnicas trimestrales en el territorio destinado a la minería ante posibles focos de contaminación al subsuelo y sistema hídrico por el derrame de químicos utilizados en actividades mineras.	Presidente y vocal encargado de la gestión ambiental	NO	ARCOM conjuntamente con el GAD parroquial y GAD Municipal.

Elaboración: Equipo consultor.

SEGUIMIENTO Y EVALUACIÓN DEL PDOT.

El proceso de seguimiento y evaluación del PDOT no sólo que es necesario en la medida en que permite analizar el avance en el cumplimiento de lo planificado y los ajustes tempranos que se deben realizar en caso de que el cumplimiento no sea el óptimo, sino también obligatorio en la medida en que la normativa ecuatoriana actual así lo prevé.

De acuerdo al art. 240 de la Constitución; el literal d) del Artículo 64 del Código Orgánico de Planificación y Finanzas Públicas; el literal b) del Artículo 67 del Código Orgánico de Organización Territorial Autonomía y Descentralización, el artículo 13 de la Norma técnica para el proceso de Formulación o Actualización de los Planes de Desarrollo y Ordenamiento Territorial de los GAD, emitida por el Consejo Técnico de Uso y Gestión de Suelo del MIDUVI; el artículo 51, sección tercera de los Planes de Desarrollo y de Ordenamiento Territorial, de los Gobiernos Autónomos Descentralizados del Código Orgánico de Planificación y Finanzas Públicas, se establece la obligatoriedad, lineamientos y directrices para implementar la evaluación anual de los Planes de Desarrollo y Ordenamiento Territorial en cada nivel de Gobierno Autónomo Descentralizado.

Por otra parte, el COPYFP, en su art.50,- Seguimiento y Evaluación de los Planes de Desarrollo y de Ordenamiento Territorial, señala que los Gobiernos Autónomos Descentralizados deberán realizar un monitoreo periódico de las metas propuestas en sus planes y evaluarán su cumplimiento para establecer los correctivos o modificaciones que se requieran.

El art. 51 del Código Orgánico de Planificación y Finanzas Públicas, establece que le corresponde a la Secretaría de Planificación, PLANIFICA ECUADOR, preparar el informe de cumplimiento de metas, del ejercicio fiscal; para lo cual requiere que los Gobiernos Autónomos Descentralizados (GAD) reporten la información a través del Sistema de Información para los Gobiernos Autónomos Descentralizados SIGAD, con la finalidad de obtener el Índice de cumplimiento de metas, que es uno de los siete criterios que utiliza el Modelo de Equidad Territorial (MET) para la asignación de recursos a los GAD de todos los niveles.

Bajo el amparo legal de las referidas disposiciones se plantea el mecanismo de seguimiento y evaluación que se aplicará de forma periódica para determinar el nivel de cumplimiento del presente instrumento de planificación territorial.

De manera anual el GAD consolidará un informe de seguimiento y evaluación al cumplimiento del PDOT, que contenga los siguiente:

METAS

- Análisis de la tendencia de los indicadores y el porcentaje de cumplimiento de la meta para el año, entendiéndose como una comparación entre el valor considerado como meta anualizada y el valor real del año de análisis.
- Análisis de las posibles causas de las variaciones en el indicador, a través de un análisis de causa–efecto de los posibles factores que han provocado las variaciones de los indicadores que se encuentran señalados en la tabla 61 del presente documento.

INTERVENCIONES

- Análisis del avance físico o de cobertura de los programas y/o proyectos implementados.
- Análisis del avance presupuestario de los programas y/o proyectos implementados.

Finalmente es importante que el informe consolide las respectivas conclusiones, recomendaciones y diseñe un plan de acción que establezca las acciones correctivas que se necesita realizar para superar las limitaciones en el cumplimiento total de las metas e intervenciones, en caso de que fuese el caso.

➤ SEGUIMIENTO AL CUMPLIMIENTO DE METAS





Consiste en realizar una comparación entre el valor considerado como meta para un año (t) y el valor real del indicador en dicho año, en función de la tendencia del indicador y su línea base. En caso de que la tendencia del indicador o el cumplimiento de la meta no sea lo esperado, se deben analizar las posibles causas y consecuencias de dicha situación; finalmente, se deberá incorporar información complementaria al análisis realizado.

Para identificar el cumplimiento de la meta se deberán primero anualizar las metas y luego calcular el porcentaje de su cumplimiento. Para ello será necesario aplicar la siguiente formula, considerando que todas las planteadas en este documento tienen indicadores crecientes:

$$PCM = \frac{\text{meta alcanzada}}{\text{meta planificada}}$$

PCM = porcentaje de cumplimiento de la meta.

Para una mejor visualización de los resultados alcanzados, se utilizará la siguiente categorización semaforizada:

Semáforo	Categoría	Descripción
	Cumplida	85 – 100%
	Parcialmente cumplida	70 – 84,9%
	Incumplida	0 – 69,9%
	Extemporánea	Sin información disponible

Las metas que se analizará bajo este mecanismo son las siguientes:

TABLA 71: SEGUIMIENTO PARA EL CUMPLIMIENTO DE METAS DEL PDOT.

Objetivo estratégico	Línea base 2019	Meta	Indicador
Fortalecer la protección de los recursos naturales, el ambiente sano y la convivencia armónica entre ser humano y naturaleza, para garantizar calidad de vida y sostenibilidad ambiental.	0	Incrementar a 3 el número de microcuencas reforestadas, hasta el 2023.	Número de microcuencas reforestadas.
	0	Incrementar a 30 el número de personas capacitadas en temas ambientales, hasta el 2023.	Número de personas capacitadas en temas ambientales
Promover la cohesión social territorial, la convivencia armonía de la población, la garantía de sus derechos, el acceso seguro a los servicios sociales y la protección social inclusiva, para garantizar la calidad de vida de los habitantes.	0	Incrementar a 10 el número de espacios públicos en óptimas condiciones, hasta el 2023.	Número de espacios públicos en óptimas condiciones
	100	Mantener en 100 personas de los grupos de atención prioritario de la parroquia hasta el 2023.	Número de adultos mayores atendidos con programas sociales
	0	Incrementar a 300 el número de beneficiarios de intervenciones socio educativas en la parroquia, hasta el 2023.	Número de beneficiarios de intervenciones socio educativas
Potenciar el sistema económico productivo, comercial y turístico de la parroquia, promoviendo	50	Incrementar a 1465 el número de beneficiarios de proyectos productivos en la parroquia, hasta el 2023.	Número de beneficiarios de proyectos productivos en la parroquia

actividades agroecológicas y ganaderas sostenibles, los emprendimientos, la dinamización local y la vinculación funcional interna y externa.	0	Incrementar a 3 el número de espacios con potencial turístico en óptimas condiciones, hasta el 2023.	Número de espacios con potencial turístico en óptimas condiciones
Consolidar un sistema de asentamientos humanos ágiles y seguros, que promuevan la articulación y funcionalidad territorial, la conectividad vial, el posicionamiento estratégico y la calidad y cobertura de los servicios básicos de la población.	53,71 km	Mantener en 110 el número de kilómetros de vías en adecuadas condiciones de movilidad, cada año, hasta el 2023.	Número de kilómetros de vías en adecuadas condiciones de movilidad
Liderar el desarrollo local de la parroquia a partir del aprovechamiento de los recursos endógenos del territorio, la consolidación del aparataje institucional de la parroquia, la articulación sectorial y multinivel, el fortalecimiento democrático y la participación ciudadana.	0	Incrementar a 10 el número de barrios vinculados a intervenciones de fortalecimiento organizativo, hasta el 2023.	Número de barrios vinculados a intervenciones de fortalecimiento organizativo
	0	Incrementar a 3 el número de intervenciones para fortalecer la institucionalidad, hasta el 2023.	Número de intervenciones para fortalecer la institucionalidad




Elaboración: Equipo consultor.

➤ **SEGUIMIENTO AL CUMPLIMIENTO DE INTERVENCIONES**

El seguimiento a las intervenciones del PDOT consiste en la recolección de información relacionada con la ejecución presupuestaria y el avance físico de los programas y/o proyectos.

En caso de que el porcentaje de ejecución física o presupuestaria sea menor del 100%, se deben analizar las posibles causas y consecuencias de dicha situación. En este sentido, el seguimiento al cumplimiento de las intervenciones consistirá en primeramente analizar el avance físico o de cobertura de los proyectos definidos en la fase de propuesta, a través de la comparación entre el avance del programa y/o proyecto presentado y la meta prevista para esta intervención en el mismo período; y en segundo lugar se deberá realizar el análisis del avance presupuestario, considerando los valores planificados y los efectivamente devengados.

Para facilitar la visualización de los resultados de seguimiento, se utilizará la metodología de semaforización:

Semáforo	Categoría	Descripción
	Cumplido	85 – 100%
	Parcialmente cumplido	70 – 84,9%
	Incumplido	0 – 69,9%

PROMOCIÓN Y DIFUSIÓN DEL PDOT.

Como parte de las estrategias para favorecer la apropiación de la ciudadanía y los demás actores sociales de la importancia del PDOT en la generación de desarrollo local, es imprescindible que éste sea construido de forma participativa y socializado por diferentes medios, tanto a nivel interno del GAD como a nivel externo.

En ese sentido la estrategia de promoción y difusión del presente PDOT está basada en lo siguiente:

➤ COMUNICACIÓN INTERNA:

Hace referencia a la comunicación al interior del GAD parroquial, tanto a nivel técnico, como entre las diferentes comisiones legislativas que intervienen en el marco de sus funciones de fiscalización y seguimiento. Para ello se debe:

- Compartir documentos de proyectos e informes de actividades.
- Visitar territorio de forma periódica.
- Mantener espacios de diálogo y concertación continuos.
- Mantener actualizada la página web institucional.
- Plantear propuesta de mejora oportuna.

➤ COMUNICACIÓN EXTERNA

Entendida como un proceso continuo de relacionamiento con los actores externo al GAD pero dentro del territorio, como: organizaciones sociales, directivas barriales, instituciones públicas, ciudadanía en general; y, también con actores que influyen en el desarrollo de la parroquia y en el cumplimiento del PDOT pero que

no registran ubicación física dentro de la parroquia, como por ejemplo: GAD parroquiales circunvecinos, GAD cantonal, provincial, ejecutivo desconcentrado, ONG, etc.

Para fortalecer la comunicación externa del GAD respecto del PDOT, se deberá:

- Construir una imagen institucional.
- Implementar una sección especial en la página web institucional sobre el PDOT.
- Activar las redes sociales institucionales, con la finalidad de mantener informada a la ciudadanía sobre el accionar institucional, en el marco del cumplimiento del PDOT.
- Promocionar las actividades desarrolladas a través de medios de comunicación y estafetas del GAD.
- Establecer reuniones de trabajo periódicas con los actores responsables o vinculados directamente al cumplimiento de los proyectos que rebasan el ámbito de acción del GAD parroquial.
- Gestionar notas de prensa y artículos con medios de comunicación con cobertura parroquial.
- Ampliar y fortalecer la participación de la ciudadanía y actores involucrados en los procesos de rendición de cuentas del GAD.
- Vincular a los actores locales y al legislativo del GAD en el cumplimiento del proceso de seguimiento y evaluación del PDOT.

BIBLIOGRAFÍA

CELEC EP. (2019). CELEC EP. (2019). Proyecto eólico Villonaco 2 Membrillo – Ducal y 3 Huayrapamba, Santo Domingo y Yanatronco.

Constitución de la República del Ecuador. Ecuador: Registro Oficial 449 de 20 de octubre de 2008. Última modificación: 30 de abril de 2019.

Código Orgánico de Organización Territorial, Autonomía y Descentralización (COOTAD). 2018. Quito, Ecuador: Registro Oficial Suplemento No. 303, de 19 de octubre de 2010. Última modificación: 23 de octubre de 2018.

Código Orgánico de Planificación y Finanzas Públicas (COPFP). 2019. Quito, Ecuador: Registro Oficial Suplemento No. 306, de 22 de octubre de 2010. Última modificación: 6 de mayo de 2019

Enersur EP (s.f). Estudio de factibilidad básica para el aprovechamiento energético del proyecto eólico Huayrapama/ Loja. Loja. EC.

Enersur EP (s.f). Estudio de factibilidad básica para el aprovechamiento energético de los proyectos eólicos Ducal y Membrillo. Loja. Loja. EC.

INEC (2010). Censo de Población y Vivienda: Indicadores parroquiales. Quito. Ecuador. Disponible en: <https://bit.ly/3nGVnei> tomado el 25 de agosto 2020.

INPC (2020). Sistema de Información del Patrimonio Cultural Ecuatoriano (2020). Quito. Ecuador. Disponible en: <https://bit.ly/2T2bEMZ> tomado el 18 de septiembre 2020.

Ley Orgánica de Participación Ciudadana. (2010). Quito, Ecuador.

Mies (2020). Bases del Sistema Integrado de Información del Mies. Quito. Ecuador. Disponible en: <https://bit.ly/33SzMYr> tomado el 05 de noviembre 2020.

Mineduc, (2020). Base consolidada de instituciones educativas. Loja. Ecuador. Septiembre 2020.

Ministerio de Finanzas (2018). Acuerdos ministeriales 2016, 2017 y 2018. Quito. Ecuador.

Secretaría Técnica Planifica Ecuador. (2020). Lineamientos de actualización de PDOT de los GAD. Quito, Ecuador.

Secretaría Técnica Planifica Ecuador. (2020). Resolución No. STPE-022-2020. Quito, Ecuador.

Secretaría Técnica Planifica Ecuador. (2019). Lineamientos y Directrices para el Seguimiento y Evaluación de los PDOT. Quito, Ecuador.

Secretaría Técnica Planifica Ecuador. (2019). Guía Metodológica para la Formulación y Actualización del Plan de Desarrollo Y Ordenamiento Territorial Cantonal. Quito, Ecuador.

Servicio Nacional de Gestión de Riesgos (2020). Sistema Desinventar. Quito. Ecuador. Disponible en: <https://bit.ly/2GQXPYg> tomado el 29 de septiembre 2020.



Firmado digitalmente por:
**HECTOR
GONZALO GUAYA
PAUTA**



Ing. Hugo Del Pozo Barrezueta
DIRECTOR

Quito:
Calle Mañosca 201 y Av. 10 de Agosto
Telf.: 3941-800
Exts.: 3131 - 3134

www.registroficial.gob.ec

IM/PC

El Pleno de la Corte Constitucional mediante Resolución Administrativa No. 010-AD-CC-2019, resolvió la gratuidad de la publicación virtual del Registro Oficial y sus productos, así como la eliminación de su publicación en sustrato papel, como un derecho de acceso gratuito de la información a la ciudadanía ecuatoriana.

"Al servicio del país desde el 1º de julio de 1895"

El Registro Oficial no se responsabiliza por los errores ortográficos, gramaticales, de fondo y/o de forma que contengan los documentos publicados, dichos documentos remitidos por las diferentes instituciones para su publicación, son transcritos fielmente a sus originales, los mismos que se encuentran archivados y son nuestro respaldo.