

# REGISTRO OFICIAL<sup>®</sup>

ÓRGANO DE LA REPÚBLICA DEL ECUADOR



**GOBIERNO AUTÓNOMO  
DESCENTRALIZADO  
PARROQUIAL RURAL DE  
CHANTILÍN - CANTÓN SAQUISILÍ**

**RESOLUCIÓN  
No. GADPRCH-022-2024**

**ACTUALIZACIÓN DEL PLAN DE  
DESARROLLO  
Y ORDENAMIENTO TERRITORIAL**

RESOLUCIÓN GOBIERNO PARROQUIAL RURAL DE CHANTILIN  
N° GADPRCH-022-2024

EL GOBIERNO AUTÓNOMO DESCENTRALIZADO PARROQUIAL RURAL DE CHANTILIN

CONSIDERANDO:

Que, la Constitución del Ecuador en su artículo 241, establece que la planificación garantizará el ordenamiento territorial y será obligatoria en todos los gobiernos autónomos descentralizados; y, en el numeral 1 del artículo 267, señala que los gobiernos parroquiales rurales ejercerán como una de sus competencias exclusivas la planificación del desarrollo parroquial y su correspondiente ordenamiento territorial, en coordinación con el gobierno cantonal y provincial.

Que, el segundo inciso del artículo 275 de la Constitución, determina que el Estado planificará el desarrollo del país para garantizar el ejercicio de los derechos, la consecución de los objetivos del régimen de desarrollo y los principios consagrados en la Constitución. La planificación propiciará la equidad social y territorial, promoverá la concertación y será participativa, descentralizada, desconcentrada y transparente.

Que, constituye objetivo del régimen de desarrollo, el promover un ordenamiento territorial equilibrado y equitativo que integre y articule las actividades socio culturales, administrativas, económicas y de gestión, y que coadyuve a la unidad del Estado, según lo dispuesto en el numeral 6 del artículo 276 de la Constitución.

Que, el artículo 280 de la Carta Magna manifiesta que el Plan Nacional de Desarrollo es el instrumento al que se sujetarán las políticas, programas y proyectos públicos; la programación y ejecución del presupuesto del Estado; y la Inversión y la asignación de los recursos públicos; y coordinar las competencias exclusivas entre el Estado central y los gobiernos autónomos descentralizados.

Que, la Constitución de la República del Ecuador en su artículo 238 inciso primero establece que constituyen gobiernos autónomos descentralizados a las juntas parroquiales rurales, los concejos municipales, los concejos metropolitanos, los consejos provinciales y los consejos regionales.

Que, la Constitución precisa en el artículo 260 que el ejercicio de las competencias exclusivas no excluirá el ejercicio concurrente de la gestión en la prestación de servicios públicos y actividades de colaboración y complementariedad entre los distintos niveles de gobierno.

Que, el numeral 1 del artículo 267 de la Constitución de la República, en concordancia con el artículo 65 del Código Orgánico de Organización Territorial, Autonomía y Descentralización señala que los gobiernos parroquiales rurales ejercerán como competencias exclusivas la planificación del desarrollo parroquial y su correspondiente ordenamiento territorial, en coordinación con el gobierno cantonal y provincial.

Que, el artículo 272., numeral 3 de la Constitución de la República, en concordancia con el literal g del artículo 195 del Código Orgánico de Organización Territorial, Autonomía y Descentralización establece como un criterio para la asignación de recursos el cumplimiento de metas del Plan Nacional de Desarrollo y del plan de desarrollo de cada gobierno autónomo descentralizado.



Que, en el artículo 2 literal h) del Código Orgánico de Organización Territorial, Autonomía y Descentralización se señala como objetivo del código "La definición de mecanismos de articulación, coordinación y corresponsabilidad entre los distintos niveles de gobierno para una adecuada planificación y gestión pública".

Que, el artículo 3 del Código Orgánico de Organización Territorial, Autonomía y Descentralización en el literal e) determina que los gobiernos autónomos descentralizados tienen la obligación compartida de articular sus planes de desarrollo territorial al Plan Nacional de Desarrollo y gestionar sus competencias de manera complementaria para hacer efectivos los; derechos de la ciudadanía y el régimen del buen vivir y contribuir así al mejoramiento de los impactos de las políticas públicas promovidas por el Estado ecuatoriano.

Que, el Código de Planificación y Finanzas Públicas, en su artículo 10 inciso segundo señala la elaboración de una "Estrategia Territorial Nacional" y procedimientos de coordinación y armonización entre el gobierno central y los gobiernos autónomos descentralizados para permitir la articulación de los procesos de planificación territorial en el ámbito de sus competencias.

Que, el Código Orgánico de Planificación y Finanzas Públicas en su artículo 12 establece que; La planificación del desarrollo y el ordenamiento territorial es competencia de los gobiernos autónomos descentralizados en sus territorios. Se ejercerá a través de sus planes propios y demás instrumentos, en articulación y coordinación con los diferentes niveles de gobierno, en el ámbito del Sistema Nacional Descentralizado de Planificación Participativa.

Que, el inciso primero del artículo 15 del Código Orgánico de Planificación y Finanzas Públicas determina que los gobiernos autónomos descentralizados formularán y ejecutarán las políticas locales para la gestión del territorio en el ámbito de sus competencias, las mismas que serán incorporadas en sus planes de desarrollo y de ordenamiento territorial y en los instrumentos normativos que se dicten para el efecto.

Que, Mediante Oficio N°. 036-GADPRCH-2024, de fecha 11 de abril del 2024 solicitamos apoyo para la revisión de PDOT de la Parroquia Chantilin al Ing. Darwin Céspedes DIRECTOR ZONAL DE PLANIFICACIÓN 3, donde se manifestó lo siguiente: "solicitamos de la manera muy comedida el soporte técnico para la revisión del PDOT de la Parroquia Chantilín, de ser el caso nos emitan las observaciones respectivas.

Que, con fecha 30 de abril del 2024, con oficio No. SNP-DZP3-2024-0309-E, Se recibe el respectivo informe sobre la revisión del PDOT de la Parroquia Chantilin, según lo solicitado por el GAD. El Ing. Sttyd Espinoza Heredia Analista Dirección Zonal de Planificación 3, donde emite el Informe de revisión del PDOT del GADPR de Chantilin, para ser corregidas por parte del CONSULTOR.

Que, con Oficio N°. – 040 GADPRCH-2024, de fecha 30 de abril del 2024, emitido al CONSULTOR DE LA ACTUALIZACION DEL PLAN DE DESARROLLO Y ORDENAMIENTO TERRITORIAL DEL GAD PARROQUIAL CHANTILIN, se manifestó lo siguiente "solicito de la manera muy comedida se digne en revisar y cumplir con las observaciones indicadas de manera urgente ya que dicho instrumento se debe registrar ante la Superintendencia de Ordenamiento Territorial, Uso y Gestión del Suelo".

Que, Oficio N°. 010-2024 Saquisili, 28 de junio del 2024, suscrito por el Sr. Juan Carlos Herrera Acurio CONSULTOR, donde entrega las correcciones solicitadas.

Que, mediante Oficio N°. 054- GADPRCH -2024, 01 de julio del 2024 adjunta las observaciones manifestadas en el Informe de revisión del PDOT de fecha 30 de abril de 2024, suscritos por el Ing. Sttyd Espinoza Analista de Planificación - Dirección Zonal de Planificación 3 “para su respectiva revisión y aprobación con el fin de proceder con el registro en el Sistema Integrado de Ordenamiento Territorial, Uso y Gestión del Suelo – SIOTUGS”.

Que, mediante Oficio Nro. SNP-DZP3-2024-0731-OF Ambato, 11 de julio de 2024, emitido por el Ing. Santiago Manuel Espinosa Salazar DIRECTOR ZONAL DE PLANIFICACIÓN – 3 Asunto: Informe de revisión del PDOT del GADPR donde manifiesta “En respuesta al Documento No. 054-GADPRCH, debo manifestar que se ha procedido con la revisión y se ha generado el respectivo informe, que se adjunta a este documento, para su consideración.

El mismo que manifiesta en la recomendación que no se constata mayores cambios sobre las observaciones que fueron realizadas en la primera revisión.

Que, con Oficio N°. 045-GADPRCH-2024, de fecha 15 de julio del 2024, emitido al Sr. Juan Carlos Herrera Acurio Representante Legal de DISTRICONSUL DEL SUR CONSULTOR DE LA “ACTUALIZACION DEL PLAN DE DESARROLLO Y ORDENAMIENTO TERRITORIAL DEL GAD PARROQUIALRURAL DE CHANTILIN”, se manifestó lo siguiente “solicito de la manera muy comedida se digne en revisar y cumplir con las observaciones indicadas de manera urgente ya que dicho instrumento se debe registrar ante la Superintendencia de Ordenamiento Territorial, Uso y Gestión del Suelo”.

Solicitamos se realice los respectivos cambios, ya que no se constata mayores cambios sobre las observaciones que fueron realizadas en la primera revisión.

Que, mediante Oficio N°. 080 GADPRCH-2024 Chantilin, 30 de agosto del 2024, dirigido al Ing. Santiago Manuel Espinosa Salazar DIRECTOR ZONAL DE PLANIFICACIÓN -3, donde se manifestó lo siguiente: “solicitamos de la manera más comedida que se nos apoye con la asistencia técnica para la revisión del PDOT de la Parroquia Chantilin, periodo 2023-2027, de ser el caso nos emitan las observaciones respectiva.

Que, mediante Oficio Nro. SNP-DZP3-2024-0953-OF- Ambato, 05 de septiembre de 2024 emitido por el Ing. Santiago Manuel Espinosa Salazar DIRECTOR ZONAL DE PLANIFICACIÓN – 3 Asunto: Asunto: Informe de la revisión del PDOT del GADPR de Chantilin, En respuesta al Documento No. 081-GADPRCH-2024, una vez revisado el documento borrador del PDOT del GADPR de Chantilin, se genera el respectivo informe, que se adjunta al presente oficio, para su consideración.

Que, mediante sumilla inserta por la máxima autoridad al Oficio Nro. SNP-DZP3-2024-0953-OF- Ambato, 05 de septiembre de 2024, manifiesta estar de acuerdo con las correcciones.

Que, mediante sesión del Consejo de planificación de fecha 19 de diciembre del 2024, los miembros que integran resuelven: emitir el informe favorable para la ACTUALIZACIÓN DEL PLAN DE DESARROLLO Y ORDENAMIENTO TERRITORIAL DEL GOBIERNO AUTÓNOMO DESCENTRALIZADO DE LA PARROQUIA CHANTILIN, DEL CANTÓN SAQUISILI PROVINCIA DE COTOPAXI.

Que, mediante sesión ordinaria del GAD PARROQUIAL de fecha 19 de diciembre del 2024, resuelven: APROBAR LA ACTUALIZACIÓN DEL PLAN DE DESARROLLO Y ORDENAMIENTO TERRITORIAL DEL GOBIERNO AUTÓNOMO DESCENTRALIZADO DE LA PARROQUIA



**CHANTILIN, DEL CANTON SAQUISILÍ, PROVINCIA DE COTOPAXI.**

En ejercicio de las facultades y atribuciones que le confiere la Ley:

**RESUELVE:**

**APROBAR LA ACTUALIZACIÓN DEL PLAN DE DESARROLLO Y ORDENAMIENTO TERRITORIAL PARROQUIAL RURAL DE CHANTILIN.**

Artículo 1.- Aprobar por unanimidad en pleno de sesión ordinaria la "ACTUALIZACIÓN DEL PLAN DE DESARROLLO Y ORDENAMIENTO TERRITORIAL DE LA PARROQUIA RURAL DE CHANTILIN (PDOT) 2023 - 2027, presentado por el consultor responsable de la elaboración de la actualización del PDOT de la Parroquia Rural de Chantilin con Código del Proceso N° CDC-GADPRCHS-2023-001

Dado, en el Salón de sesiones del Gobierno Autónomo Descentralizado Parroquial Rural de Chantilin, el 19 de diciembre del 2024.

Nº	APELLIDOS Y NOMBRES	CC. Nº	CARGO	FIRMAS
1	JOSE ANDRES CHICAIZA BARRAGAN	0502436777	PRESIDENTE	
2	CLAUDIA NATALY CAYO PALLASCO	0503165763	VICEPRESIDENTA	
3	VALENZUELA TOPANTA LUIZ ABELINO	0502554850	VOCAL	
4	MARTINEZ VENEGAS SEGUNDO MARCELO	0501854418	VOCAL	
5	NUÑEZ ALVAREZ JENNY ELIZABETH	0502296213	VOCAL	
6	CAÑIZARES VASCONEZ LOURDES DEL PILAR	0502812936	SECRETARIA - TESORERA	

## CONSEJO DE PLANIFICACIÓN PARROQUIAL RURAL DE CHANTILIN

## RESOLUCIÓN FAVORABLE DEL PLAN DE DESARROLLO Y ORDENAMIENTO TERRITORIAL DE LA PARROQUIA CHANTILIN

## EL CONSEJO DE PLANIFICACIÓN DEL GOBIERNO AUTÓNOMO DESCENTRALIZADO PARROQUIAL RURAL DE CHANTILIN

1. El numeral 1 del artículo 267 de la Constitución de la República del Ecuador establece como competencia de los Gobiernos Autónomos Parroquiales debe planificar el desarrollo parroquial y formular los correspondientes planes de ordenamiento territorial, de manera articulada con la planificación nacional, regional, provincial y cantonal.
2. El artículo 275 de la Constitución de la República del Ecuador, establece el régimen de desarrollo como el conjunto organizado, sostenible y dinámico de los sistemas, políticos, socio-culturales, asentamientos humanos, económicos productivos y ambientales, que garantizan la realización del buen vivir.
3. El artículo 279 de la Constitución de la República del Ecuador, establece que será el sistema descentralizado de planificación participativa organizará la planificación para el desarrollo. El sistema se conformará por un Consejo Nacional de Planificación, que integrará a los distintos niveles de gobierno, con participación ciudadana, y tendrá una secretaría técnica, que lo coordinará.
4. El artículo 280 de la Constitución, establece que es el instrumento al que se sujetarán las políticas, programas y proyectos públicos; la programación y ejecución del presupuesto del Estado y la inversión y la asignación de los recursos públicos, y coordinar las competencias exclusivas entre el Estado central y los gobiernos autónomos descentralizados. Su observancia será de carácter obligatorio para el sector público e indicativo para los demás sectores

## LA RESOLUCIÓN FAVORABLE DEL PLAN DE DESARROLLO Y ORDENAMIENTO TERRITORIAL DE LA PARROQUIA RURAL DE CHANTILIN

## DISPOSICIONES PRELIMINARES

**Artículo 1- Objeto y Ámbito de Aplicación.-** La presente Resolución tiene por objeto aprobar la actualización del Plan de Desarrollo y Ordenamiento Territorial (PDOT) de la Parroquia Rural de Chantilin el cual regirá para todo su territorio. Constituye la expresión de las directrices y prioridades estratégicas del desarrollo y ordenamiento territorial establecidos como instrumento de planificación y gestión de obligatorio cumplimiento para el GAD Parroquial Rural de y todos los organismos de la Administración pública Regional Provincial, Municipal y Parroquial con asiento en la Parroquia y de orientación para las personas naturales o jurídicas, de carácter privado y particular en virtud de las competencias establecidas en la Constitución Política de la República, Código Orgánico de Ordenamiento Territorial Autonomía y descentralización – COOTAD-, Código Orgánico de Planificación Finanzas Públicas, aquellas que se le transfiera como resultado del proceso de descentralización.

**Artículo 2. Aplicación e Interpretación.** -Para la aplicación e interpretación de esta Resolución se tomará en cuenta el contenido del Plan de Desarrollo Ordenamiento Territorial, como instrumento de gestión del desarrollo y ordenamiento territorial parroquial.

**Artículo 3. Contenido.-** Forman parte integral del PDOT Parroquial, además del diagnóstico, propuesta y modelo de gestión, todos los documentos, mapas, cuadros, gráficos, y anexo en los contenidos.

**Artículo 4. Vigencia.-** El Plan de Desarrollo y Ordenamiento Territorial Parroquial se ejecutará progresivamente hasta el año 2027. Será revisado, modificado y actualizado, al inicio de cada periodo de gestión, en concordancia con lo dispuesto en el artículo 48 del Código de Planificación y Finanzas Públicas, para lo cual se aplicarán los mecanismos participativos establecidos en la Constitución, la Ley y la Resolución del Sistema de participación Parroquial, expedida por el GAD parroquial Rural de Chantilin.



El Gobierno Parroquial garantiza el derecho a la plena información y participación ciudadana en forma individual o colectiva en todo el proceso de planeamiento, ordenamiento y gestión territorial, que sean consecuencia o se deriven a futuro de la aplicación del PDOT Parroquial.

**Artículo 5. Ejecución.** -El PDOT Parroquial constituye un mandato para el GAD Parroquial Rural de Chantilín, toda vez que es el resultado de la participación democrática ciudadana. Será referente obligatorio para la elaboración de planes de inversión, presupuestos demás instrumentos de gestión de GAD Parroquial, en concordancia con el artículo 49 del Código Orgánico de Planificación y Finanzas Públicas.

Para efectos del presupuesto y plan de inserción, la programación y ejecución de las actuaciones previstas en el Modelo de gestión del PDOT Parroquial se incluirán en los respectivos Planes Plurianuales y Operativos Anuales.

**Artículo 6. Seguimiento y Evaluación.** -El GAD Parroquial Rural de Chantilín, realizará un monitoreo periódico de las metas propuestas en el PDOT parroquial y evaluará su cumplimiento para establecer los correctivos o modificaciones que se requieran. Reportará anualmente a SIGAD y Planifica Ecuador el cumplimiento de las metas propuestas en el PDOT parroquial, en concordancia con lo dispuesto en los artículos 50 y 51 del Código Orgánico de Planificación y Finanzas Públicas.

Los programas y proyectos de desarrollo, de ordenamiento territorial de gestión, de competencia parroquial se constituyen en prioritarios para el GAD Parroquial.

**Artículo 7. Los programas y proyectos** correspondientes a otros niveles de gobierno se gestionarán de acuerdo a los mecanismos establecidos en el artículo 260 de la Constitución y las modalidades de gestión prevista en el COOTAD en los artículos 275 y 285.

**Artículo 8. Del control de la Ejecución.** -El control de la ejecución del PDOT Parroquial Rural de Chantilín, corresponde al Consejo de Planificación Parroquial y a las instancias de participación establecidas en el PDOT.

#### REVISIÓN Y AJUSTE DEL PLAN DE DESARROLLO Y ORDENAMIENTO TERRITORIAL

**Artículo 9. De la Revisión y Ajuste.** -La revisión y ajuste serán realizada anualmente, luego de las conclusiones y recomendaciones de la Unidad de seguimiento y evaluación, del Consejo de Planificación y de Asamblea si existiera alguna.

**Artículo 10. Lineamientos del Ajuste.** - Los lineamientos que sustente la revisión y ajuste de los componentes de los planes de Desarrollo y Ordenamiento Parroquial Rural de Chantilín son los acordados entre el Consejo de Planificación, el GAD parroquial y Planifica Ecuador.

**Artículo 11.** Mediante Oficio N°. 036 GADPRCH-2024 Chantilín, 11 de abril del 2024 Ing. Darwin Roberto Céspedes Marcial DIRECTOR ZONAL DE PLANIFICACIÓN -3, donde se manifestó lo siguiente: *"solicitamos de la manera más comedida que se nos apoye con la asistencia técnica para la revisión del PDOT de la Parroquia Chantilín, periodo 2023-2027, de ser el caso nos emitan las observaciones respectiva."*

**Artículo 12.** Que, con fecha 30 de abril del 2024 el Mgs. Darwin Roberto Céspedes Marcial DIRECTOR ZONAL DE PLANIFICACIÓN -3, donde emite el Informe de revisión del PDOT del GADPR de Chantilín, para ser corregidas por parte de la CONSULTOR.

**Artículo 13.** Que, con Oficio N°. 040-GADPRCH-2024, de fecha 30 de abril del 2024, emitido al Sr. Juan Carlos Herrera Acurio Representante Legal de DISTRICONCONSUL DEL SUR CONSULTOR DE LA "ACTUALIZACIÓN DEL PLAN DE DESARROLLO Y ORDENAMIENTO TERRITORIAL DEL GAD PARROQUIAL RURAL DE CHANTILÍN", se manifestó lo siguiente *"solicito de la manera muy comedida se dignen en revisar y cumplir con las observaciones indicadas de manera urgente ya que dicho instrumento se debe registrar ante la Superintendencia de Ordenamiento Territorial, Uso y Gestión del Suelo"*.

**Artículo 14.** Oficio N°. 010-2024 Saquisilí, 28 de junio del 2024, suscrito por el Sr. Juan Carlos Herrera Acurio CONSULTOR, donde entrega las correcciones solicitadas.

**Artículo 15.** Que, mediante Oficio N°. 054- GADPRCH -2024, 01 de julio del 2024 adjunta las observaciones manifestadas en el Informe de revisión del PDOT de fecha 30 de abril de 2024, suscritos por el Ing. Sttyd Espinoza Analista de Planificación- Dirección Zonal de Planificación 3 *"para su respectiva revisión y aprobación con el fin de proceder con el registro en el Sistema Integrado de Ordenamiento Territorial, Uso y Gestión del Suelo – SIOTUGS"*.

**Artículo 16.** Que, mediante Oficio Nro. SNP-DZP3-2024-0731-OF Ambato, 11 de julio de 2024, emitido por el Ing. Santiago Manuel Espinosa Salazar DIRECTOR ZONAL DE PLANIFICACIÓN – 3 Asunto: Informe de revisión del PDOT del GADPR donde manifiesta *“En respuesta al Documento No. 054-GADPRCH, debo manifestar que se ha procedido con la revisión y se ha generado el respectivo informe, que se adjunta a este documento, para su consideración.*

*El mismo que manifiesta en la recomendación que no se constata mayores cambios sobre las observaciones que fueron realizadas en la primera revisión.*

**Artículo 17.** Que, con Oficio N°. 045-GADPRCH-2024, de fecha 15 de julio del 2024, emitido al Sr. Juan Carlos Herrera Acurio Representante Legal de DISTRICONsul DEL SUR CONSULTOR DE LA “ACTUALIZACIÓN DEL PLAN DE DESARROLLO Y ORDENAMIENTO TERRITORIAL DEL GAD PARROQUIAL RURAL DE CHANTILIN”, se manifestó lo siguiente *“solicito de la manera muy comedida se dignen en revisar y cumplir con las observaciones indicadas de manera urgente ya que dicho instrumento se debe registrar ante la Superintendencia de Ordenamiento Territorial, Uso y Gestión del Suelo”.*

*Solicitamos se realice los respectivos cambios, ya que no se constata mayores cambios sobre las observaciones que fueron realizadas en la primera revisión.*

**Artículo 18.** Mediante Oficio N°. 080 GADPRCH-2024 Chantilin, 30 de agosto del 2024, dirigido al Ing. Santiago Manuel Espinosa Salazar DIRECTOR ZONAL DE PLANIFICACIÓN -3, donde se manifestó lo siguiente: *“solicitamos de la manera más comedida que se nos apoye con la asistencia técnica para la revisión del PDOT de la Parroquia Chantilin, periodo 2023-2027, de ser el caso nos emitan las observaciones respectiva.*

**Artículo 19.** Que, mediante Oficio Nro. SNP-DZP3-2024-0953-OF- Ambato, 05 de septiembre de 2024 emitido por el Ing. Santiago Manuel Espinosa Salazar DIRECTOR ZONAL DE PLANIFICACIÓN – 3 Asunto: Informe de la revisión del PDOT del GADPR de Chantilin, En respuesta al Documento No. 081-GADPRCH-2024, una vez revisado el documento borrador del PDOT del GADPR de Chantilin, se genera el respectivo informe, que se adjunta al presente oficio, para su consideración.

**Artículo 20.** Que, mediante sumilla inserta por la máxima autoridad al Oficio Nro. SNP-DZP3-2024-0953-OF- Ambato, 05 de septiembre de 2024, manifiesta estar de acuerdo con las correcciones.

**Artículo 21.** Que, mediante sesión del Consejo de planificación de fecha 19 de diciembre del 2024, los miembros que integran resuelven emitir el informe favorable para la ACTUALIZACIÓN DEL PLAN DE DESARROLLO Y ORDENAMIENTO TERRITORIAL DEL GOBIERNO AUTÓNOMO DESCENTRALIZADO DE LA PARROQUIA RURAL DE CHANTILIN DEL CANTÓN SAQUISILÍ, PROVINCIA DE COTOPAXI.

#### DISPOSICIONES GENERALES

**PRIMERA.**-En Consejo de Planificación resuelve aprobar la ACTUALIZACIÓN DEL PLAN DE DESARROLLO Y ORDENAMIENTO TERRITORIAL DEL GOBIERNO AUTÓNOMO DESCENTRALIZADO DE LA PARROQUIA RURAL DE CHANTILIN DEL CANTÓN SAQUISILÍ, PROVINCIA DE COTOPAXI.

**SEGUNDA.**-Emitir el informe favorable de la ACTUALIZACIÓN DEL PLAN DE DESARROLLO Y ORDENAMIENTO TERRITORIAL DEL GOBIERNO AUTÓNOMO DESCENTRALIZADO DE LA PARROQUIA RURAL DE CHANTILIN DEL CANTÓN SAQUISILÍ, PROVINCIA DE COTOPAXI.

**TERCERA.**- La gestión de la cooperación internacional no es reembolsable es responsabilidad del Concejo de Planificación basado en el art. 29 del Código Orgánico de Planificación y Finanzas Públicas.

**CUARTA.**- Encargar al Concejo de Planificación, difundirlos contenidos del PDOT Parroquial, en concordancia con el artículo 48 del Código de Planificación Finanzas Públicas.



## DISPOSICIONES TRANSITORIAS

**PRIMERA.** - EL GAD Parroquial en un plazo máximo de 90 días a partir de la aprobación del PDOT Parroquial y de esta Resolución por el Concejo de Planificación pondrá a consideración de las instancias de participación ciudadana establecidas, los contenidos del PDOT Parroquial.

**DISPOSICION FINAL.**- La presente Resolución, entrará en vigencia a partir de su expedición sin perjuicio de su publicación en la Web Parroquial, conforme lo dispuesto en el artículo 324 del COOTAD.

Emitida y firmada por el Concejo de Planificación, fiscalizador y administradora del contrato en el salón del Gobierno Autónomo Descentralizado Parroquial Rural de Chantilín a los 19 días del mes de diciembre del 2024.

  
Sr. Andrés Chicaiza  
PRESIDENTE DEL GAD



  
Ing. Nataly Lazo  
VICEPRESIDENTE DEL GAD

  
Sr. Luis Valenzuela  
VOCAL DEL GAD CH

  
Ing. Jenny Nunez  
VOCAL DEL GAD CH

  
Sr. Hernán Titusunta  
MIEMBRO DE CONCEJO  
DE PLANIFICACIÓN

  
Sra. Rosa Chanalata  
MIEMBRO DE CONCEJO  
DE PLANIFICACIÓN

  
Sr. Hugo Mendoza  
MIEMBRO DE CONCEJO  
DE PLANIFICACIÓN

  
Sr. Raúl de la Cruz  
MIEMBRO DE CONCEJO  
DE PLANIFICACIÓN

  
Sr. Juan Carlos Herrera  
CONSULTOR

  
Sr. Marcelo Martínez  
ADMINISTRADOR DEL CONTRATO

  
Sra. Lourdes Cañizares  
SECRETARIA-TESORERA DEL GADPRCH



**CHANTILÍN**  
Gobierno Parroquial

**PDOT**  
Plan de Desarrollo y  
Ordenamiento Territorial



# PDOT

Plan de Desarrollo y  
Ordenamiento Territorial

Gobierno Autónomo Descentralizado Parroquial Rural  
de Chantilín.

2023-2027



## PLAN DE DESARROLLO Y ORDENAMIENTO TERRITORIAL GAD PARROQUIAL RURAL DE CHANTILIN

### FASE PREPARATORIA

#### 1. Antecedentes

La Secretaría Nacional de Planificación, en calidad de autoridad del Sistema Nacional Descentralizado, publica las Directrices sobre la Revisión de los Planes de Desarrollo y Ordenamiento Territorial (PDOT) de los Gobiernos Autónomos Descentralizados (GAD), siendo estas directrices el recurso primordial para la creación de PDOT efectivos, enfocados en lo local y en concordancia con todas las estrategias de planificación y acuerdos internacionales.

Para el proceso de formulación/actualización de los PDOT del periodo 2023 – 2027 la guía plantea 4 fases a desarrollarse:



En este contexto, una vez examinados los lineamientos y siguiendo rigurosamente la normativa y las Directrices para la Revisión de los PDOT, es imprescindible avanzar con la implementación de la Fase 1 (Fase Preparatoria), la cual abarca las acciones preliminares anteriores a la recopilación de información para el Diagnóstico del PDOT.

En este informe se deberán incluir los elementos técnicos fundamentales que el GAD posee y que deben ser evaluados antes de avanzar a las etapas posteriores del PDOT. También se debe identificar aquellos aspectos que, al finalizar el periodo de gestión y su vigencia, necesiten ser conservados, eliminados, mejorados o modificados para formar parte del PDOT actualizado, todo ello con el objetivo de promover una planificación territorial centrada en el bienestar ciudadano y en la equidad del territorio.

#### 1.1 Marco Normativo

##### Constitución de la República del Ecuador

Art. 238, inciso primero establece que constituyen gobiernos autónomos descentralizados las juntas parroquiales rurales, los concejos municipales, los concejos metropolitanos, los consejos provinciales y los consejos regionales.

Art. 241, establece que la planificación garantizará el ordenamiento territorial y será obligatoria en todos los gobiernos autónomos descentralizados.

Art. 260, que el ejercicio de las competencias exclusivas no excluirá el ejercicio concurrente de la gestión en la prestación de servicios públicos y actividades de colaboración y complementariedad entre los distintos niveles de gobierno.

Art. 267 numeral 1, en concordancia con el artículo 65 del Código Orgánico de Organización Territorial, Autonomía y Descentralización, señala que los gobiernos parroquiales rurales tendrán como competencia exclusiva la planificación del desarrollo parroquial y la formulación de los correspondientes planes de ordenamiento territorial, de manera articulada con la planificación nacional, regional, provincial y cantonal.

Art. 272, numeral 3 de la Constitución de la República, en concordancia con el literal g, del artículo 194 del Código Orgánico de Organización Territorial, Autonomía y Descentralización establece como un criterio para la asignación de recursos el cumplimiento de metas del Plan Nacional de Desarrollo y del plan de desarrollo de cada gobierno autónomo descentralizado.

Art. 277, numeral 2, Es deber general del Estado, dirigir, planificar y regular el proceso de desarrollo.

Art. 280, determina que el Plan Nacional de Desarrollo es el instrumento al que se sujetarán las políticas, programas y proyectos públicos; la programación y ejecución del presupuesto del Estado; y la inversión y la asignación de los recursos públicos; y coordinar las competencias exclusivas entre el Estado central y los gobiernos autónomos descentralizados.

1. El Presidente de la Junta Parroquial

2. Un representante de los demás vocales de la Junta Parroquial

3. Un técnico ad honórem o servidor designado por el Presidente de la Junta Parroquial

4. Tres representantes delegados por las instancias de participación, de conformidad con lo establecido en la Ley y sus actos normativos respectivos.

#### Código Orgánico de Planificación y Finanzas Públicas y su Reglamento

Art. 10 inciso segundo, señala la construcción de una “Estrategia Territorial Nacional” y procedimientos de coordinación y armonización entre el gobierno central y los gobiernos autónomos descentralizados para permitir la articulación de los procesos de planificación territorial en el ámbito de sus competencias.

Art. 12, establece que: La planificación del desarrollo y el ordenamiento territorial es competencia de los gobiernos autónomos descentralizados en sus territorios. Se ejercerá a través de sus planes propios y demás instrumentos, en articulación y coordinación con los diferentes niveles de gobierno, en el ámbito del Sistema Nacional Descentralizado de Planificación Participativa.

Art. 15, inciso primero, determina que los gobiernos autónomos descentralizados formularán y ejecutarán las políticas locales para la gestión del territorio en el ámbito de sus competencias, las mismas que serán incorporadas en sus planes de desarrollo y de ordenamiento territorial y en los instrumentos normativos que se dicten para el efecto.

En el Código Orgánico de Planificación y Finanzas Públicas emitido mediante el tercer suplemento del registro oficial 587 del 29 noviembre de 2021; en donde se establece el plazo máximo para que los Gobiernos Autónomos Descentralizados adecuen sus planes de desarrollo y ordenamiento territorial y las ordenanzas correspondientes.

En el Art. 8 de este cuerpo normativo indica que en relación a los presupuestos participativos en los niveles de gobierno se ejerce en cada nivel de gobierno y definirá los procedimientos para la formulación de presupuestos participativos, de conformidad con la Ley, en el marco de sus competencias y prioridades definidas en los planes de desarrollo y de ordenamiento territorial.

Art. 42, establece los contenidos mínimos de los planes de desarrollo y de ordenamiento territorial en concordancia con las disposiciones del Código de Organización Territorial, Autonomía y Descentralización, los planes de desarrollo y ordenamiento territorial de los Gobiernos Autónomos Descentralizados contendrán, al menos, los siguientes componentes:

- a. Diagnóstico.
- b. Propuesta.
- c. Modelo de gestión.

Art. 44 literal c, establece las definiciones relativas al territorio parroquial rural, formuladas por las juntas parroquiales rurales, se coordinarán con los modelos territoriales provinciales, cantonales y/o distritales.

Art. 46.- Formulación participativa interpreta que los planes de desarrollo y de ordenamiento territorial de los gobiernos autónomos descentralizados se formularán y actualizarán con participación ciudadana, para lo cual se aplicarán los mecanismos participativos establecidos en la Constitución de la República, la Ley y la normativa expedida por los gobiernos autónomos descentralizados.

#### Código Orgánico de Organización Territorial, Autonomía y Descentralización

Art. 2, se señala como objetivo del código “La definición de mecanismos de articulación, coordinación y corresponsabilidad entre los distintos niveles de gobierno para una adecuada planificación y gestión pública”.

Art. 3 literal e), determina que los gobiernos autónomos descentralizados tienen la obligación compartida de articular sus planes de desarrollo territorial al Plan Nacional de Desarrollo y gestionar sus competencias de manera complementaria para hacer efectivos los derechos de la ciudadanía y el régimen del buen vivir y contribuir así al mejoramiento de los impactos de las políticas públicas promovidas por el Estado ecuatoriano.

Art. 65, Determina las competencias exclusivas del Gobierno Autónomo Descentralizado Parroquial Rural. - Los gobiernos autónomos descentralizados parroquiales rurales ejercerán las siguientes competencias exclusivas, sin perjuicio de otras que se determinen:

#### Ley Orgánica de Ordenamiento Territorial, Uso y Gestión del Suelo y su Reglamento

Art. 14, de la formulación o actualización de los planes de desarrollo y ordenamiento territorial. El proceso de formulación o actualización de los planes de desarrollo y ordenamiento territorial de los Gobiernos Autónomos Descentralizados, se regulará por la norma técnica que expida el Consejo Técnico.

Así mismo, en el Reglamento de la Ley Orgánica de Ordenamiento Territorial, Uso y Gestión de Suelo establece en el Art. 6.- De la articulación de los instrumentos de los Gobiernos Autónomos Descentralizados con la planificación nacional.- Las decisiones incluidas en los

planes de desarrollo y ordenamiento territorial formulados y aprobados por los gobiernos autónomos descentralizados y sus correspondientes Planes de Uso y Gestión del Suelo, en el caso de los municipios y distritos metropolitanos, y en los planes complementarios, deberán observar lo establecido en los instrumentos de planificación nacional según corresponda y de manera articulada al Plan Nacional de Desarrollo vigente y la Estrategia Territorial Nacional, así como los planes sectoriales y otros instrumentos del Sistema Nacional Descentralizado de Planificación Participativa, según corresponda, en el marco de las competencias de cada nivel de gobierno.

Reglamento Art. 7.- Del proceso general de formulación o actualización de los planes de desarrollo y ordenamiento territorial. - El proceso de formulación o actualización de los planes de desarrollo y ordenamiento territorial de los Gobiernos Autónomos Descentralizados contempla los siguientes pasos:

1. Preparación o inicio, que incluye:

- a) La creación o consolidación de las instancias de participación ciudadana y el Consejo de Planificación de cada Gobierno Autónomo Descentralizado, que participarán en la formulación o actualización del plan.
- b) La notificación del inicio del procedimiento de formulación o actualización del plan de desarrollo y ordenamiento territorial a los gobiernos autónomos descentralizados a cuya circunscripción territorial afecte el plan respectivo.

2. Remisión de la propuesta del plan de desarrollo y ordenamiento territorial a los Gobiernos Autónomos Descentralizados a cuya circunscripción territorial afecte el plan respectivo, para que de considerarlo pertinente se emitan las observaciones respectivas. En el caso de los planes formulados por los Gobiernos Autónomos Descentralizados parroquiales rurales, basta con su remisión al cantón o distrito metropolitano en cuya circunscripción se integren.

La propuesta del plan será enviada a la Secretaría Nacional de Planificación y difundida en la página electrónica del Gobierno Autónomo Descentralizado, para que cualquier ciudadano remita las observaciones respectivas.

3. Análisis y contestación de las observaciones emitidas por la ciudadanía y otras entidades públicas.

4. Conocimiento y análisis de los planes por parte del Consejo de Planificación del Gobierno Autónomo Descentralizado y emisión de la resolución favorable sobre las prioridades estratégicas de desarrollo.

5. Aprobación y puesta en vigencia del plan por parte del órgano legislativo regional, provincial, cantonal o parroquial, según corresponda.

Art. 8.- Actualización de los Planes de Desarrollo y Ordenamiento Territorial.- Los Planes de Desarrollo y Ordenamiento Territorial (PDOT) podrán ser actualizados cuando el Gobierno Autónomo Descentralizado (GAD) lo considere necesario y esté debidamente justificado, a partir de la evaluación del PDOT anterior para definir el alcance de la misma sin alterar su contenido estratégico y el componente estructurante que lo articula al Plan de Uso y Gestión del Suelo (PUGS), en el caso de los municipios o distritos metropolitanos. Sin embargo, en las siguientes circunstancias, la actualización es obligatoria:

- a) Al inicio de gestión de las autoridades locales.
- b) Cuando un Proyecto Nacional de Carácter Estratégico se implanta en la jurisdicción del GAD y debe adecuar su PDOT a los lineamientos derivados de la respectiva Planificación Especial.
- c) Por fuerza mayor, como la ocurrencia de un desastre.

## 1.2 Objetivo general



Guiar la administración del GAD Parroquial Rural de Chantilin en su proceso de elaboración/actualización del Plan de Desarrollo y Ordenamiento Territorial, mediante la recopilación de los principales recursos técnicos, normativos y requisitos institucionales.

### 1.2.1 Objetivos Específicos

- Evaluar y analizar los documentos técnicos de planificación a nivel nacional, sectorial, institucional y local.
- Revisar los recursos normativos, competencias y atribuciones del GAD que regulan...
- Examinar los requisitos institucionales que faciliten las etapas posteriores de la actualización del PDOT.

### 1.2.2 Alcance

Este informe abarca una evaluación preliminar de toda la información generada por el GAD y por las entidades de control y planificación territorial, así como de los actores que impactan en el territorio.

Se contrastará la información proporcionada por la Secretaría Nacional de Planificación con los objetivos establecidos en el PDOT formulados por el GAD dentro de sus competencias, siguiendo criterios previamente definidos en los informes de errores y en el Índice de Cumplimiento de Metas (ICM).

Se establecerá un cronograma de trabajo para guiar la actualización del PDOT, asignando plazos específicos a cada una de las fases.

## 1.3 Desarrollo

### 1.3.1 Insumos técnicos:

### 1.3.2 Análisis del PDOT vigente:

**Tabla 1:** Objetivos estratégicos, metas de resultado ejecutadas

OBJETIVO ESTRATÉGICO DEL PDOT / PD	METAS DE RESULTADO DEL PDOT / PD	AVANCE DE LA META POR AÑO					
		2019	2020	2021	2022	2023	ICM
FORTALECER LA IDENTIDAD CULTURAL, PROMOViendo LA EQUIDAD, SEGURIDAD CIUDADANA PARA GARANTIZAR LA IGUALDAD E INTERCULTURALIDAD PARROQUIAL	ADECENTAR 15 ESPACIOS COMUNES HASTA EL 2019	100%					1
	REALIZAR 2 ACCIONES PARA EL FORTALECIMIENTO DE LOS GRUPOS VULNERABLES HASTA EL 2019	100%					1
MEJORAR LA CALIDAD DE VIDA DE LA POBLACION, ATRAVEZ DEL ACCESO A LA TECNOLOGIA CONECTIVIDAD Y ACCESIBILIDAD INTERNA Y EXTERNA DE LA PARROQUIA	REALIZAR 3 ACCIONES PARA MEJOR LA MOVILIDAD INTERNA DE LA PARROQUIA	100%					1
FORTALECER LA IDENTIDAD CULTURAL, PROMOViendo LA EQUIDAD, SEGURIDAD CIUDADANA, IGUALDAD E INTERCULTURALIDAD PARROQUIAL	ADECENTAR 15 ESPACIOS COMUNES HASTA EL 2019	100%					1

PROMOVER CONDICIONES BÁSICAS, PARA UNA VIDA DIGNA CON IGUALES OPORTUNIDADES PARA TODAS LAS PERSONAS.	CONSTRUIR, MANTENER Y ADECENTAR 6 ESPACIOS PÚBLICOS DE LA PARROQUIAL HASTA EL 2025		100%				1
	EJECUTAR 4 PROYECTO DE FOMENTO PARA REDUCIR LA VULNERABILIDAD DE LOS GRUPOS DE ATENCIÓN PRIORITARIA HASTA EL AÑO 2025		100%				1
	CONSTRUIR, MANTENER Y ADECENTAR LOS ESPACIOS PÚBLICOS DE LA PARROQUIA HASTA EL 2025			50%			0,75
	CONSTRUIR, MANTENER Y ADECENTAR LOS ESPACIOS PÚBLICOS DE LA PARROQUIA HASTA EL 2025				100%		0,75
MANTENER EN COORDINACIÓN CON EL GAD PROVINCIAL, Y MUNICIPAL LA INFRAESTRUCTURA VIAL Y CONECTIVIDAD.	REALIZAR EL MANTENIMIENTO VIAL RURAL DE 1 KM , HASTA EL AÑO 2025 EN COORDINACIÓN CON LOS GADS.		100%				1
	REALIZAR EL MANTENIMIENTO VIAL RURAL DE 1 KM , HASTA EL AÑO 2025 EN COORDINACIÓN CON LOS GADS.				100%		0,75
	CONSTRUIR 500 M ADOQUINADO, ACERAS Y BORDILLOS EN LOS CENTROS POBLADOS DE LA PARROQUIA HASTA EL AÑO 2025					100%	1
GESTIONAR LA PREVENCIÓN DE RISGOS ANTE AMENAZAS NATURALES Y RIESGO CLIMÁTICO	EJECUTAR ACCIONES PARA FORTALECER LA SEGURIDAD CUIDADANA, HASTA EL 2025			50%			0,75
	EJECUTAR ACCIONES PARA FORTALECER LA SEGURIDAD CUIDADANA, HASTA EL 2025				50%		0,75
	EJECUTAR ACCIONES PARA FORTALECER LA SEGURIDAD CUIDADANA, HASTA EL 2025					100%	1

**Fuente:** Reportes base 2019-2023 SIGAD

**Elaboración:** Equipo Consultor

Según lo referido en la Guía para la actualización de los PDOT, uno de los insumos mas importantes son los reportes que se desprenden de la información que los GAD ingresan en el sistema SIGAD.

Para el presente análisis se ha tomado en cuenta los reportes bases del SIGAD de los últimos 4 años (2019-2023), donde debemos manifestar que el Gad según lo reportado ha cumplido con la ejecución tanto en avance de metas como en avances físicos y presupuestarios de cada proyecto en los años 2019, 2020, mientras que en los años fiscales 2021 y 2022 este cumplimiento no se produce en su totalidad por lo que el Índice de Cumplimiento de Metas (ICM) apenas llega a 0,75.

De lo expuesto en los reportes se verifica que le GAD hace las correcciones y en el año fiscal 2023, nuevamente cumple con el 100% de sus metas y llega a un ICM de 1.

Sin embargo, es necesario mencionar que el GAD a penas ejecuta 2 metas cada año y estas metas con un numero menor de proyectos, lo que da a entender que no se esta destinando recursos para obra pública.

#### **Análisis de la matriz de alineación del PDOT al Plan Nacional de Desarrollo**

Al no ser procesos coincidentes el periodo de administración de un Gobierno Local con el periodo administrativo del Gobierno Central, se produce un desfase lo cual obliga a que en cada cambio

de gobierno se deba contar con un nuevo Plan Nacional de Desarrollo y que el PDOT deba estar alineado a este instrumento nacional y también a los instrumentos internacionales, hablando específicamente de los Objetivos de Desarrollo Sostenible (ODS).

En este sentido el GADPR de Chantlin realiza la alineación de sus objetivos estratégicos y metas de resultado, a los objetivos y metas del Plan Nacional de Desarrollo y a los ODS.

**Tabla :** Alineación del PDOT a los instrumentos de planificación nacional e internacional

Competencias	Modelo de gestión	Objetivo Estratégico de desarrollo PDOT	Meta de resultados PDOT	ODS	Objetivo de Desarrollo Sostenible- ODS	OPND	Objetivo del Plan Nacional de Desarrollo- PND	Meta del Plan Nacional de Desarrollo	Meta de ODS
Incentivar el desarrollo de actividades productivas comunitarias la preservación de la biodiversidad y la protección del ambiente	1. Gestión institucional directa	O1 Conservar, restaurar y proteger los ecosistemas naturales, la mitigación a los efectos del cambio climático y la gestión de riesgos	1.1 Promover la conservación de 60 hectáreas de ecosistemas hasta el año 2025	ODS15_	15 Vida de ecosistemas terrestres	OPND11	11. Conservar, restaurar, proteger y hacer un uso sostenible de los recursos naturales	11.1.1. Mantener la proporción de territorio nacional bajo conservación o manejo ambiental en 16,45%.	15.1 De aquí a 2020, asegurar la conservación, el restablecimiento y el uso sostenible de los ecosistemas terrestres y los ecosistemas interiores de agua dulce y sus servicios, en particular los bosques, los humedales, las montañas y las zonas áridas, en consonancia con las obligaciones contraídas en virtud de acuerdos internacionales
Incentivar el desarrollo de actividades productivas comunitarias la preservación de la biodiversidad y la protección del ambiente	1. Gestión institucional directa	O2 Conservar, proteger, restaurar y recuperar el recurso hídrico, con un manejo racional del agua, aguas servidas y desechos sólidos para la recuperación y uso sustentable de los recursos hídricos	2.1 Incrementar el número de predios con servicio de alcantarillado y tratamiento de aguas servidas hasta el año 2025	ODS11_	11 Ciudades y comunidades sostenibles	OPND5	5. Proteger a las familias, garantizar sus derechos y servicios, erradicar la pobreza y promover la inclusión social.	5.4.1. Reducir el déficit habitacional de vivienda del 58,00% al 48,44%.	11.1 De aquí a 2030, asegurar el acceso de todas las personas a viviendas y servicios básicos adecuados, seguros y asequibles y mejorar los barrios marginales

Incentivar el desarrollo de actividades productivas comunitarias la preservación de la biodiversidad y la protección del ambiente	1. Gestión institucional directa	O2 Conservar, proteger, restaurar y recuperar el recurso hídrico, con un manejo racional del agua, aguas servidas y desechos sólidos para la recuperación y uso sustentable de los recursos hídricos	2.2 Incrementar hectáreas con sistemas de riego tecnificado hasta el año 2025	ODS6_	6 Agua limpia y saneamiento	OPND3	3. Fomentar la productividad y competitividad en los sectores agrícola, industrial, acuicola y pesquero, bajo el enfoque de la economía circular.	3.1.4. Aumentar la tasa de cobertura con riego tecnificado parcelario para pequeños y medianos productores del 15,86% al 38,88%.	6.4 De aquí a 2030, aumentar considerablemente el uso eficiente de los recursos hídricos en todos los sectores y asegurar la sostenibilidad de la extracción y el abastecimiento de agua dulce para hacer frente a la escasez de agua y reducir considerablemente el número de personas que sufren falta de agua
Incentivar el desarrollo de actividades productivas comunitarias la preservación de la biodiversidad y la protección del ambiente	1. Gestión institucional directa	O 3 Gestionar la prevención de riesgos ante amenazas naturales y riesgo climático.	3.1 Fortalecer la capacidad de respuesta ante posibles eventos de riesgos naturales ante amenazas naturales en 4 eventos, hasta el año 2025	ODS1_	1 Fin de la pobreza	OPND9	9. Garantizar la seguridad ciudadana, orden público y gestión de riesgos	9.3.2. Incrementar el nivel de eficiencia en la gestión de identificación del riesgo ejecutada por el Sistema Nacional Descentralizado de Gestión de Riesgos (SNDGR) del 76,36% al 84,00%.	1.5 De aquí a 2030, fomentar la resiliencia de los pobres y las personas que se encuentran en situaciones de vulnerabilidad y reducir su exposición y vulnerabilidad a los fenómenos extremos relacionados con el clima y otras perturbaciones y desastres económicos, sociales y ambientales
Incentivar el desarrollo de actividades productivas comunitarias la preservación de la biodiversidad y la protección del ambiente	1. Gestión institucional directa	O1 Conservar, restaurar y proteger los ecosistemas naturales, la mitigación a los efectos del cambio climático y la gestión de riesgos.	1.2 Fortalecer el manejo sostenido de los eco sistemas, mediante el desarrollo de 4 campañas de educación ambiental y gestión de riesgos, con énfasis en la niñez y juventud, hasta el año 2025	ODS15_	15 Vida de ecosistemas terrestres	OPND11	11. Conservar, restaurar, proteger y hacer un uso sostenible de los recursos naturales	11.3.1. Reducir las emisiones de Gases de Efecto Invernadero por deforestación en el sector de Uso del Suelo, Cambio de Uso del Suelo y Silvicultura (USCUSS) de 53.782,59 a 52.706,94 Gg CO2eq.	15.1 De aquí a 2020, asegurar la conservación, el restablecimiento y el uso sostenible de los ecosistemas terrestres y los ecosistemas interiores de agua dulce y sus servicios, en particular los bosques, los humedales, las montañas y las zonas áridas, en consonancia con las obligaciones contraídas en virtud de acuerdos internacionales



Planificar el desarrollo territorial y formular los correspondientes planes de ordenamiento territorial	1. Gestión institucional directa	O 3 Gestionar la prevención de riesgos ante amenazas naturales y riesgo climático	3.2 Ejecutar acciones para fortalecer la seguridad ciudadana, hasta el año 2025	ODS1_	1 Fin de la pobreza	OPND9	9. Garantizar la seguridad ciudadana, orden público y gestión de riesgos	9.3.3 Incrementar el nivel de eficiencia en la gestión de manejo de desastre del riesgo ejecutada por el Sistema Nacional Descentralizado de Gestión de Riesgos (SNDGR) del 73,25% al 80,58%.	1.5 De aquí a 2030, fomentar la resiliencia de los pobres y las personas que se encuentran en situaciones de vulnerabilidad y reducir su exposición y vulnerabilidad a los fenómenos extremos relacionados con el clima y otras perturbaciones y desastres económicos, sociales y ambientales
Planificar, construir y mantener la infraestructura física, los equipamientos y los espacios públicos de la parroquia	1. Gestión institucional directa	O4 Promover condiciones básicas para una vida digna con iguales oportunidades para todas las personas.	4.1 Construir, mantener y adecuar los espacios públicos de la parroquia hasta el 2025	ODS11_	11 Ciudades y comunidades sostenibles	OPND5	5. Proteger a las familias, garantizar sus derechos y servicios, erradicar la pobreza y promover la inclusión social.	5.4.1. Reducir el déficit habitacional de vivienda del 58,00% al 48,44%.	11.1 De aquí a 2030, asegurar el acceso de todas las personas a viviendas y servicios básicos adecuados, seguros y asequibles y mejorar los barrios marginales
Planificar, construir y mantener la infraestructura física, los equipamientos y los espacios públicos de la parroquia	1. Gestión institucional directa	O4 Promover condiciones básicas para una vida digna con iguales oportunidades para todas las personas.	4.2 Construir, mantener y adecuar los espacios públicos de la parroquia hasta el 2025	ODS11_	11 Ciudades y comunidades sostenibles	OPND5	5. Proteger a las familias, garantizar sus derechos y servicios, erradicar la pobreza y promover la inclusión social.	5.4.1. Reducir el déficit habitacional de vivienda del 58,00% al 48,44%.	11.1 De aquí a 2030, asegurar el acceso de todas las personas a viviendas y servicios básicos adecuados, seguros y asequibles y mejorar los barrios marginales
Planificar el desarrollo territorial y formular los correspondientes planes de ordenamiento territorial	1. Gestión institucional directa	O4 Promover condiciones básicas para una vida digna con iguales oportunidades para todas las personas.	4.3 Ejecutar un Proyecto de fomento para reducir la vulnerabilidad de los grupos de atención prioritaria hasta el año 2025	ODS1_	1 Fin de la pobreza	OPND5	5. Proteger a las familias, garantizar sus derechos y servicios, erradicar la pobreza y promover la inclusión social.	5.3.1. Incrementar el porcentaje de personas cubiertas por alguno de los regímenes de seguridad social pública contributiva del 37,56% al 41,73%.	1.1 De aquí a 2030, erradicar para todas las personas y en todo el mundo la pobreza extrema(actualmente se considera que sufren pobreza extrema las personas que viven con menos de 1,25 dólares de los Estados Unidos al día)
Planificar el desarrollo territorial y formular los correspondientes planes de ordenamiento territorial	1. Gestión institucional directa	O4 Promover condiciones básicas para una vida digna con iguales oportunidades para todas las personas.	4.4Ejecutar un Proyecto de fomento para reducir la vulnerabilidad de los grupos de atención prioritaria mediante la promoción de eventos culturales y recreativos, hasta el año 2025	ODS8_	8 Trabajo decente y crecimiento económico	OPND1	1. Incrementar y fomentar, de manera inclusiva, las oportunidades de empleo y las condiciones laborales.	1.1.3. Incrementar el porcentaje de personas empleadas mensualmente en actividades artísticas y culturales del 5,19% al 6,00%.	8.9 De aquí a 2030, elaborar y poner en práctica políticas encaminadas a promover un turismo sostenible que cree puestos de trabajo y promueva la cultura y los productos locales

Planificar el desarrollo territorial y formular los correspondientes planes de ordenamiento territorial	1. Gestión institucional directa	05 Incentivar el ejercicio democrático en la gestión pública	5.1 Conformar y fortalecer 3 organizaciones de mujeres, hasta el año 2025	ODS16_	16 Paz, justicia e instituciones sólidas	OPND14	14. Fortalecer las capacidades del Estado con énfasis en la administración de justicia y eficiencia en los procesos de regulación y control, con independencia y autonomía.	14.3.2 Aumentar el índice de percepción de calidad de los servicios públicos de 6,08 a 8,00.	16.6 Crear a todos los niveles instituciones eficaces y transparentes que rindan cuentas
Planificar el desarrollo territorial y formular los correspondientes planes de ordenamiento territorial	1. Gestión institucional directa	05 Incentivar el ejercicio democrático en la gestión pública	5.1 Promover una gestión eficiente y transparente del GADPR de Chantilín hasta el año 2025	ODS16_	16 Paz, justicia e instituciones sólidas	OPND14	14. Fortalecer las capacidades del Estado con énfasis en la administración de justicia y eficiencia en los procesos de regulación y control, con independencia y autonomía.	14.3.2 Aumentar el índice de percepción de calidad de los servicios públicos de 6,08 a 8,00.	16.6 Crear a todos los niveles instituciones eficaces y transparentes que rindan cuentas
Planificar el desarrollo territorial y formular los correspondientes planes de ordenamiento territorial	1. Gestión institucional directa	05 Incentivar el ejercicio democrático en la gestión pública	7.2 Ejecutar 5 eventos de rendición de cuentas hasta el año 2025	ODS16_	16 Paz, justicia e instituciones sólidas	OPND14	14. Fortalecer las capacidades del Estado con énfasis en la administración de justicia y eficiencia en los procesos de regulación y control, con independencia y autonomía.	14.3.2 Aumentar el índice de percepción de calidad de los servicios públicos de 6,08 a 8,00.	16.6 Crear a todos los niveles instituciones eficaces y transparentes que rindan cuentas

Incentivar el desarrollo de actividades productivas comunitarias la preservación de la biodiversidad y la protección del ambiente	1. Gestión institucional directa	O6 Impulsar y fortalecer las capacidades productivas para lograr la soberanía alimentaria	6.1 Capacitar a las asociaciones y productores, hasta el año 2025	ODS2_	2 Hambre cero	OPND3	3. Fomentar la productividad y competitividad en los sectores agrícola, industrial, acuícola y pesquero, bajo el enfoque de la economía circular.	3.1.2. Aumentar el rendimiento de la productividad agrícola nacional de 117,78 a 136,85 tonelada/Hectárea (t/Ha).	2.3 De aquí a 2030, duplicar la productividad agrícola y los ingresos de los productores de alimentos en pequeña escala, en particular las mujeres, los pueblos indígenas, los agricultores familiares, los ganaderos y los pescadores, entre otras cosas mediante un acceso seguro y equitativo a las tierras, a otros recursos e insumos de producción y a los conocimientos, los servicios financieros, los mercados y las oportunidades para añadir valor y obtener empleos no agrícolas
---	----------------------------------	---	---	-------	---------------	-------	---	---	--



Incentivar el desarrollo de actividades productivas comunitarias la preservación de la biodiversidad y la protección del ambiente	1. Gestión institucional directa	O6 Impulsar y fortalecer las capacidades productivas para lograr la soberanía alimentaria	6.2 Ejecutar un proyecto agro pecuario, hasta el año 2025	ODS2_	2 Hambre cero	OPND3	3. Fomentar la productividad y competitividad en los sectores agrícola, industrial, acuícola y pesquero, bajo el enfoque de la economía circular.	3.1.2. Aumentar el rendimiento de la productividad agrícola nacional de 117,78 a 136,85 toneladas/Hectárea (t/Ha).	2.3 De aquí a 2030, duplicar la productividad agrícola y los ingresos de los productores de alimentos en pequeña escala, en particular las mujeres, los pueblos indígenas, los agricultores familiares, los ganaderos y los pescadores, entre otras cosas mediante un acceso seguro y equitativo a las tierras, a otros recursos e insumos de producción y a los conocimientos, los servicios financieros, los mercados y las oportunidades para añadir valor y obtener empleos no agrícolas
Incentivar el desarrollo de actividades productivas comunitarias la preservación de la biodiversidad y la protección del ambiente	1. Gestión institucional directa	O6 Impulsar y fortalecer las capacidades productivas para lograr la soberanía alimentaria	6.3 Recuperar 10 hectáreas ,mediante el uso de prácticas de manejo de suelos, Hasta el año 2025	ODS15_	15 Vida de ecosistemas terrestres	OPND11	11. Conservar, restaurar, proteger y hacer un uso sostenible de los recursos naturales	11.1.1. Mantener la proporción de territorio nacional bajo conservación o manejo ambiental en 16,45%.	15.1 De aquí a 2020, asegurar la conservación, el restablecimiento y el uso sostenible de los ecosistemas terrestres y los ecosistemas interiores de agua dulce y sus servicios, en particular los bosques, los humedales, las montañas y las zonas áridas, en consonancia con las obligaciones contraídas en virtud de acuerdos internacionales

Incentivar el desarrollo de actividades productivas comunitarias la preservación de la biodiversidad y la protección del ambiente	1. Gestión institucional directa	O6 Impulsar y fortalecer las capacidades productivas para lograr la soberanía alimentaria	6.3 Impulsar la producción artesanal y las actividades de turismo	ODS8_	8 Trabajo decente y crecimiento económico	OPND2	2. Impulsar un sistema económico con reglas claras que fomente el comercio exterior, turismo, atracción de inversiones y modernización del sistema financiero nacional.	2.3.3. Aumentar el empleo en las principales actividades turísticas de 460.498 a 495.820.	8.9 De aquí a 2030, elaborar y poner en práctica políticas encaminadas a promover un turismo sostenible que cree puestos de trabajo y promueva la cultura y los productos locales
Vigilar la ejecución de obras y la calidad de los servicios públicos	1. Gestión institucional directa	O9 Gestionar la atención del servicio de salud	9.1 Incrementar un 20% del acceso al servicio de salud para la población, hasta el año 2025	ODS3_	3 Salud y bienestar	OPND6	6. Garantizar el derecho a la salud integral, gratuita y de calidad.	6.1.6 Reducir el gasto de bolsillo como porcentaje del gasto total en salud de 31,37% a 26,87%.	3.8 Lograr la cobertura sanitaria universal, incluida la protección contra los riesgos financieros, el acceso a servicios de salud esenciales de calidad y el acceso a medicamentos y vacunas inocuos, eficaces, asequibles y de calidad para todos
Vigilar la ejecución de obras y la calidad de los servicios públicos	1. Gestión institucional directa	O7 Coordinar la dotación de servicios básicos de calidad para la población	7.1 Incrementar un 20% de predios, el acceso al sistema de alcantarillado, hasta el año 2025	ODS11_	11 Ciudades y comunidades sostenibles	OPND5	5. Proteger a las familias, garantizar sus derechos y servicios, erradicar la pobreza y promover la inclusión social.	5.4.1. Reducir el déficit habitacional de vivienda del 58,00% al 48,44%.	11.1 De aquí a 2030, asegurar el acceso de todas las personas a viviendas y servicios básicos adecuados, seguros y asequibles y mejorar los barrios marginales
Vigilar la ejecución de obras y la calidad de los servicios públicos	1. Gestión institucional directa	O7 Coordinar la dotación de servicios básicos de calidad para la población	7.2 Gestionar o Incrementar la recolección de desechos sólido en un 50% , hasta el año 2025	ODS11_	11 Ciudades y comunidades sostenibles	OPND5	5. Proteger a las familias, garantizar sus derechos y servicios, erradicar la pobreza y promover la inclusión social.	5.4.1. Reducir el déficit habitacional de vivienda del 58,00% al 48,44%.	11.1 De aquí a 2030, asegurar el acceso de todas las personas a viviendas y servicios básicos adecuados, seguros y asequibles y mejorar los barrios marginales
Vigilar la ejecución de obras y la calidad de los servicios públicos	1. Gestión institucional directa	O7 Coordinar la dotación de servicios básicos de calidad para la población	7.3 Incrementar el 5% de predios con acceso al agua apta para el consumo humano, hasta el año 2025	ODS6_	6 Agua limpia y saneamiento	OPND13	13. Promover la gestión integral de los recursos hídricos	13.2.1. Incrementar las autorizaciones para uso y aprovechamiento del recurso hídrico, de 500 a 12.000.	6.1 De aquí a 2030, lograr el acceso universal y equitativo al agua potable a un precio asequible para todos

Planificar, construir y mantener el sistema vial regional, la vialidad urbana; y planificar y mantener en coordinación con los gobiernos provinciales la vialidad parroquial rural.	1. Gestión institucional directa	O8 Mantener en coordinación con el GAD provincial, y municipal la infraestructura vial y conectividad.	8.1 Construcción del anillo vial al menos 8 km de vías rurales, hasta el año 2025	ODS9_	9 Industria, innovación e infraestructura	OPND2	2. Impulsar un sistema económico con reglas claras que fomenten el comercio exterior, turismo, atracción de inversiones y modernización del sistema financiero nacional.	2.2.3. Incrementar el mantenimiento de la red vial estatal con modelos de gestión sostenible del 17,07% al 40%.	9.1 Desarrollar infraestructuras fiables, sostenibles, resilientes y de calidad, incluidas infraestructuras regionales y transfronterizas, para apoyar el desarrollo económico y el bienestar humano, haciendo especial hincapié en el acceso asequible y equitativo para todos
Planificar, construir y mantener el sistema vial regional, la vialidad urbana; y planificar y mantener en coordinación con los gobiernos provinciales la vialidad parroquial rural.	1. Gestión institucional directa	O8 Mantener en coordinación con el GAD provincial, y municipal la infraestructura vial y conectividad.	8.2 Realizar el mantenimiento vial rural de 1 km, hasta el año 2025 en coordinación con los GADs	ODS9_	9 Industria, innovación e infraestructura	OPND2	2. Impulsar un sistema económico con reglas claras que fomenten el comercio exterior, turismo, atracción de inversiones y modernización del sistema financiero nacional.	2.2.3. Incrementar el mantenimiento de la red vial estatal con modelos de gestión sostenible del 17,07% al 40%.	9.1 Desarrollar infraestructuras fiables, sostenibles, resilientes y de calidad, incluidas infraestructuras regionales y transfronterizas, para apoyar el desarrollo económico y el bienestar humano, haciendo especial hincapié en el acceso asequible y equitativo para todos
Planificar, construir y mantener el sistema vial regional, la vialidad urbana; y planificar y mantener en coordinación con los gobiernos provinciales la vialidad parroquial rural.	1. Gestión institucional directa	O8 Mantener en coordinación con el GAD provincial, y municipal la infraestructura vial y conectividad.	8.3 Construir 500 m adoquinado, aceras y bordillos en los centros poblados de la parroquia, hasta el año 2025	ODS9_	9 Industria, innovación e infraestructura	OPND2	2. Impulsar un sistema económico con reglas claras que fomenten el comercio exterior, turismo, atracción de inversiones y modernización del sistema financiero nacional.	2.2.3. Incrementar el mantenimiento de la red vial estatal con modelos de gestión sostenible del 17,07% al 40%.	9.1 Desarrollar infraestructuras fiables, sostenibles, resilientes y de calidad, incluidas infraestructuras regionales y transfronterizas, para apoyar el desarrollo económico y el bienestar humano, haciendo especial hincapié en el acceso asequible y equitativo para todos



Planificar, construir y mantener el sistema vial regional, la vialidad urbana; y planificar y mantener en coordinación con los gobiernos provinciales la vialidad parroquial rural.	1. Gestión institucional directa	O8 Mantener en coordinación con el GAD provincial, y municipal la infraestructura vial y conectividad.	8.4 Señalar 2 km de vías de la parroquia, hasta el año 2025	ODS9_	9 Industria, innovación e infraestructura	OPND2	2. Impulsar un sistema económico con reglas claras que fomente el comercio exterior, turismo, atracción de inversiones y modernización del sistema financiero nacional.	2.2.3. Incrementar el mantenimiento de la red vial estatal con modelos de gestión sostenible del 17,07% al 40%.	9.1 Desarrollar infraestructuras fiables, sostenibles, resilientes y de calidad, incluidas infraestructuras regionales y transfronterizas, para apoyar el desarrollo económico y el bienestar humano, haciendo especial hincapié en el acceso asequible y equitativo para todos
Planificar, construir y mantener el sistema vial regional, la vialidad urbana; y planificar y mantener en coordinación con los gobiernos provinciales la vialidad parroquial rural.	1. Gestión institucional directa	O8 Mantener en coordinación con el GAD provincial, y municipal la infraestructura vial y conectividad.	8.5 Gestionar la ampliación de cobertura de internet en un 50% , hasta el año 2025	ODS9_	9 Industria, innovación e infraestructura	OPND5	5. Proteger a las familias, garantizar sus derechos y servicios, erradicar la pobreza y promover la inclusión social.	5.5.1. Incrementar la cobertura poblacional con tecnología 4G o superior del 60,74% al 92,00%.	9.c Aumentar significativamente el acceso a la tecnología de la información y las comunicaciones y esforzarse por proporcionar acceso universal y asequible a Internet en los países menos adelantados de aquí a 2020
Planificar el desarrollo territorial y formular los correspondientes planes de ordenamiento territorial	1. Gestión institucional directa	O8 Mantener en coordinación con el GAD provincial, y municipal la infraestructura vial y conectividad.	8.6 Gestionar el acceso a telefonía fija en un 10% hasta el año 2025	ODS9_	9 Industria, innovación e infraestructura	OPND5	5. Proteger a las familias, garantizar sus derechos y servicios, erradicar la pobreza y promover la inclusión social.	5.5.2. Incrementar la penetración de Internet móvil y fijo del 68,08% al 78,00%.	9.c Aumentar significativamente el acceso a la tecnología de la información y las comunicaciones y esforzarse por proporcionar acceso universal y asequible a Internet en los países menos adelantados de aquí a 2020
Planificar el desarrollo territorial y formular los correspondientes planes de ordenamiento territorial	1. Gestión institucional directa	O8 Mantener en coordinación con el GAD provincial, y municipal la infraestructura vial y conectividad.	8.7. Gestionar el incremento de un 10% de predios con servicio de alumbrado público, hasta el 2025	ODS11_	11 Ciudades y comunidades sostenibles	OPND5	5. Proteger a las familias, garantizar sus derechos y servicios, erradicar la pobreza y promover la inclusión social.	5.4.1. Reducir el déficit habitacional de vivienda del 58,00% al 48,44%.	11.1 De aquí a 2030, asegurar el acceso de todas las personas a viviendas y servicios básicos adecuados, seguros y asequibles y mejorar los barrios marginales

Planificar el desarrollo territorial y formular los correspondientes planes de ordenamiento territorial	1. Gestión institucional directa	O8 Mantener en coordinación con el GAD provincial, y municipal la infraestructura vial y conectividad.	8.8 Apoyar la Gestión para incrementar un 20% el acceso a transporte público o privado, hasta el año 2025	ODS9_	9 Industria, innovación e infraestructura	OPND2	2. Impulsar un sistema económico con reglas claras que fomenten el comercio exterior, turismo, atracción de inversiones y modernización del sistema financiero nacional.	2.2.3. Incrementar el mantenimiento de la red vial estatal con modelos de gestión sostenible del 17,07% al 40%.	9.1 Desarrollar infraestructuras fiables, sostenibles, resilientes y de calidad, incluidas infraestructuras regionales y transfronterizas, para apoyar el desarrollo económico y el bienestar humano, haciendo especial hincapié en el acceso asequible y equitativo para todos
Incentivar el desarrollo de actividades productivas comunitarias la preservación de la biodiversidad y la protección del ambiente	1. Gestión institucional directa	O4 Promover condiciones básicas para una vida digna con iguales oportunidades para todas las personas.	4.5 Contratar 6 Estudios para la construir, mantener y adecuar los espacios públicos de la parroquia Chantilin hasta el 2025	ODS11_	11 Ciudades y comunidades sostenibles	OPND5	5. Proteger a las familias, garantizar sus derechos y servicios, erradicar la pobreza y promover la inclusión social.	5.4.1. Reducir el déficit habitacional de vivienda del 58,00% al 48,44%.	11.1 De aquí a 2030, asegurar el acceso de todas las personas a viviendas y servicios básicos adecuados, seguros y asequibles y mejorar los barrios marginales
Planificar, construir y mantener el sistema vial regional, la vialidad urbana; y planificar y mantener en coordinación con los gobiernos provinciales la vialidad parroquial rural.	1. Gestión institucional directa	O8 Mantener en coordinación con el GAD provincial, y municipal la infraestructura vial y conectividad.	8.9 Contratar 6 estudios para el mejoramiento y mantenimiento vial de la parroquia Chantilin , hasta el año 2025	ODS9_	9 Industria, innovación e infraestructura	OPND2	2. Impulsar un sistema económico con reglas claras que fomenten el comercio exterior, turismo, atracción de inversiones y modernización del sistema financiero nacional.	2.2.3. Incrementar el mantenimiento de la red vial estatal con modelos de gestión sostenible del 17,07% al 40%.	9.1 Desarrollar infraestructuras fiables, sostenibles, resilientes y de calidad, incluidas infraestructuras regionales y transfronterizas, para apoyar el desarrollo económico y el bienestar humano, haciendo especial hincapié en el acceso asequible y equitativo para todos

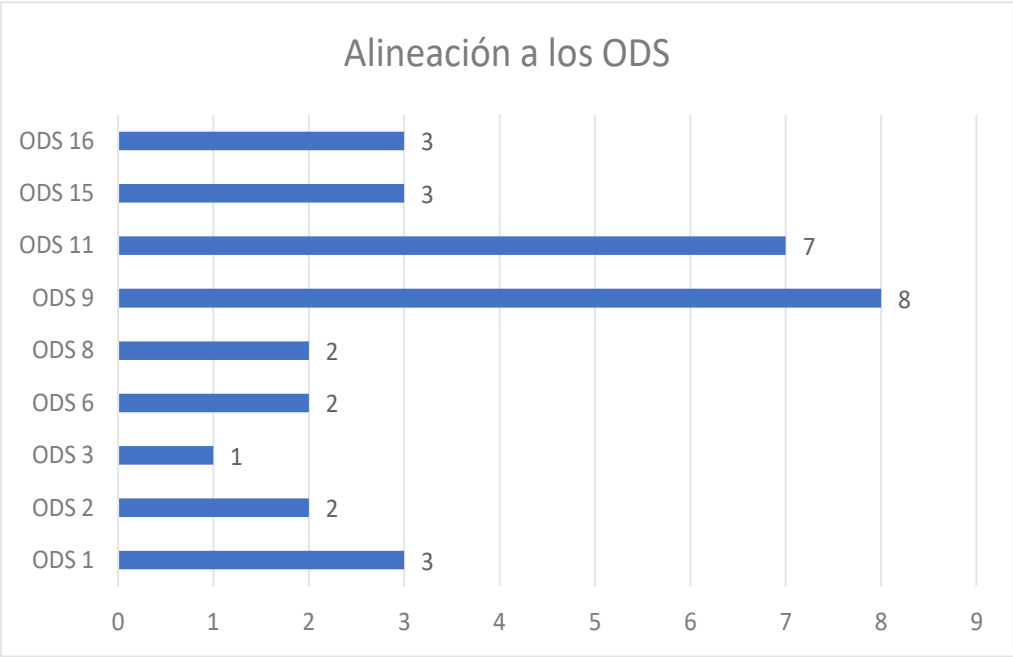
De lo analizado en GAD en su alineación y actualización del PDOT para los ejercicios fiscales a partir del año 2021 cuenta con 9 objetivos estratégicos y 31 metas.

Si tomamos en cuenta el año fiscal 2022 y 2023, apenas se han cumplido o se han ejecutado 5 metas, en este sentido es necesario evaluar la necesidad de un número menor de metas que engloben a los proyectos que sean necesarios ejecutar en territorio y no una mayor cantidad de metas que posean uno o dos proyectos.

**Alineación a los Objetivos de Desarrollo Sostenible**

Según el gráfico que se muestra a continuación el GAD aporta en su mayoría a dos Objetivos de Desarrollo Sostenible, el ODS 11 “Ciudades y comunidades sostenibles” y el ODS 9 “Industria, innovación e infraestructura” con un total de 7 y 8 metas de resultado respectivamente, lo que sugiere que el GAD, proyecta sus acciones a proyectos de infraestructura con un enfoque de sostenibilidad.

Gráfico: Alineación a los ODS



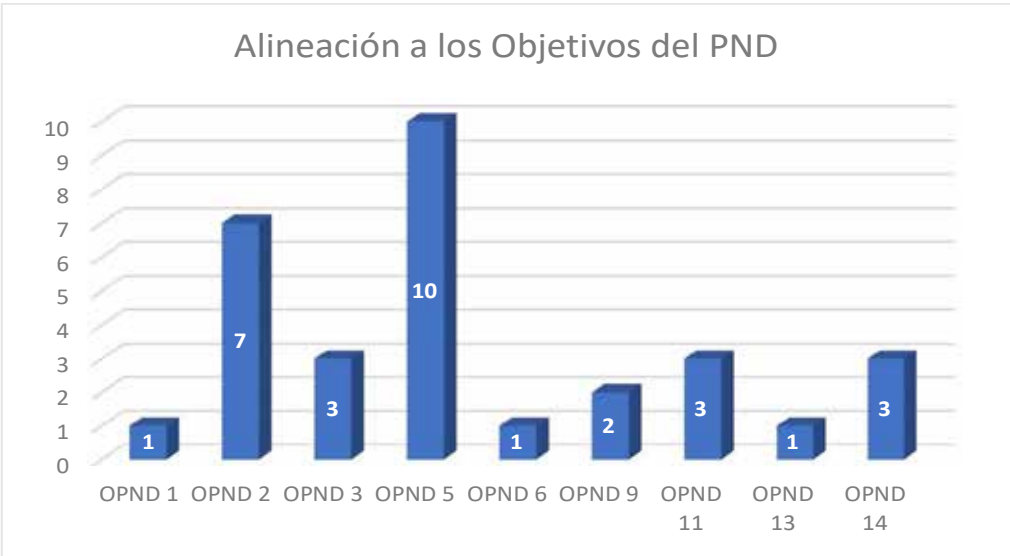
Fuente: Matriz de alineación PDOT  
Elaboración: Equipo Consultor

**Alineación a los Objetivos del Plan nacional de Desarrollo**

Según lo expuesto en la matriz de alineación del GADPR de Chantilin, su PDOT aporta en gran mayoría a la consecución de los objetivos 2 y 5 del PND: “Impulsar un sistema económico con reglas claras que fomente el comercio exterior, turismo, atracción de inversiones y modernización del sistema financiero nacional.” y “Proteger a las familias, garantizar sus derechos y servicios, erradicar la pobreza y promover la inclusión social.” Lo que indica que el GAD dentro de sus metas y objetivos estratégicos incluye claramente aspectos relacionados a la agricultura sustentable y sostenible, así como en el aprovechamiento de las potencialidades de su territorio en el ámbito agro productivo, y pecuario.



Gráfico: Alineación al PND



**Fuente:** Matriz de alineación PDOT  
**Elaboración:** Equipo Consultor

Una vez analizada las metas de resultado y los objetivos estratégicos, en sus avances, así como también en el aporte que desde el territorio se realiza al ámbito nacional e internacional es necesario revisar como se ha ejecutado tanto física como presupuestariamente los programas o proyectos planteados por el GADPR de Chantilin.

Para esto y según lo indica las guías para la actualización de los PDOT, el insumo principal será los reportes base del SIGAD, ya que estos cuentan con la información que el GAD declara en cada año fiscal con respecto al cumplimiento de sus metas.

Se presenta a continuación los programas y proyectos ejecutados por el Gad desde el 2019 hasta el ultimo año de reporte que sería el 2023

**Año fiscal 2019.**

En este año fiscal el Gad propone la ejecución de 4 metas, correspondientes a 4 objetivos estratégicos, y a ellos corresponde 4 proyectos, los cuales según el reporte base extraído del SIGAD, el GAD cumple tanto presupuestaria como físicamente el 100%.

**Tabla 2:** Porcentaje de ejecución física y presupuestaria de los programas y/o proyectos, año 2019

METAS DE RESULTADO DEL PDOT / PD	NOMBRE DEL PROGRAMA Y/O PROYECTO 2019	EJECUCIÓN	
		FÍSICA	PRESUP
ADECENTAR 15 ESPACIOS COMUNES HASTA EL 2019	CAPACITACIÓN PARA GRUPO VULNERABLE	100%	100%
REALIZAR 2 ACCIONES PARA EL FORTALECIMIENTO DE LOS GRUPOS VULNERABLES HASTA EL 2019	REMODELACIÓN DE LA CUBIERTA Y BATERÍAS SANITARIA CANCHA DE PELOTA NACIONAL	100%	100%

REALIZAR 3 ACCIONES PARA MEJOR LA MOVILIDAD INTERNA DE LA PARROQUIA	MEJORAMIENTO VIAL DE LA CALLE 31 DE DICIEMBRE DE LA PARROQUIA CHANTILIN	100%	100%
ADECENTAR 15 ESPACIOS COMUNES HASTA EL 2019	MANTENIMIENTO DEL COLISEO CENTRO CULTURAL DE LA PARROQUIA CHANTILIN	100%	100%

**Fuente:** Reportes base 2019-2022 SIGAD

**Elaboración:** Equipo Consultor

### Año fiscal 2020.

Para el año 2020, se observa que se han establecido tres metas de resultados, de las cuales se derivan tres programas y/o proyectos. Es destacable que todos ellos han alcanzado un avance del 100% tanto en términos físicos como presupuestarios.

**Tabla:** Porcentaje de ejecución física y presupuestaria de los programas y/o proyectos, año 2020

METAS DE RESULTADO DEL PDOT / PD	NOMBRE DEL PROGRAMA Y/O PROYECTO 2019	EJECUCIÓN	
		FÍSICA	PRESUP
CONSTRUIR, MANTENER Y ADECENTAR 6 ESPACIOS PÚBLICOS DE LA PARROQUIAL HASTA EL 2025	CONSTRUCCIÓN DE UNA CUBIERTA PARA LA CANCHA DE USO MÚLTIPLE DEL BARRIO SAN FRANCISCO	100%	100%
EJECUTAR 4 PROYECTO DE FOMENTO PARA REDUCIR LA VULNERABILIDAD DE LOS GRUPOS DE ATENCIÓN PRIORITARIA HASTA EL AÑO 2025	CAPACITACIÓN PARA GRUPO VULNERABLE	100%	100%
REALIZAR EL MANTENIMIENTO VIAL RURAL DE 1 KM, HASTA EL AÑO 2025 EN COORDINACIÓN CON LOS GADS.	EMPEDRADO EN LA CALLE 24 DE MAYO DEL CENTRO DE LA PARROQUIA	100%	100%

**Fuente:** Reportes base 2020 SIGAD

**Elaboración:** Equipo Consultor

### Año 2021.

Para el año 2021, se evidencia que se han planteado dos metas de resultado, de las cuales se desprenden dos programas y/o proyectos. En este caso se puede observar que el GAD cumple en los 2 proyectos un avance del 100% pero físicamente no cumple en el proyecto “Capacitación para grupos vulnerables”, lo que llama la atención es que regularmente un avance presupuestario no llega a darse al 100% sin que el físico este cumplido, esto en términos presupuestarios ameritaría una revisión por parte del GAD.

**Tabla:** Porcentaje de ejecución física y presupuestaria de los programas y/o proyectos, año 2021

METAS DE RESULTADO DEL PDOT / PD	NOMBRE DEL PROGRAMA Y/O PROYECTO 2019	EJECUCIÓN	
		FÍSICA	PRESUP
CONSTRUIR, MANTENER Y ADECENTAR LOS ESPACIOS PÚBLICOS DE LA PARROQUIA HASTA EL 2025	REMODELACIÓN INTEGRAL DEL COLISEO CENTRAL DE LA PARROQUIA CHANTILIN	100%	100%
EJECUTAR ACCIONES PARA FORTALECER LA SEGURIDAD CUIDADANA, HASTA EL 2025	CAPACITACIÓN PARA GRUPO VULNERABLE	75%	100%

**Fuente:** Reportes base 2021 SIGAD

**Elaboración:** Equipo Consultor

**Año 2022.**

El análisis del año 2022 revela un escenario similar al año 2021, existe un proyecto donde no se ejecuta nada físicamente pero presupuestariamente se realiza pagos, se sugiere revisar estos valores que son extraídos directamente del SIGAD y que corresponden a lo que el GAD ingresó en dicho año presupuestario. El error puede ser de carácter presupuestario o de tipeo al momento de ingresar la información al sistema.

**Tabla:** Porcentaje de ejecución física y presupuestaria de los programas y/o proyectos, año 2022

METAS DE RESULTADO DEL PDOT / PD	NOMBRE DEL PROGRAMA Y/O PROYECTO 2019	EJECUCIÓN	
		FÍSICA	PRESUP
CONSTRUIR, MANTENER Y ADECENTAR LOS ESPACIOS PÚBLICOS DE LA PARROQUIA HASTA EL 2025	REMODELACIÓN INTEGRAL DEL COLISEO CENTRAL DE LA PARROQUIA CHANTILIN	0%	30,86%
EJECUTAR ACCIONES PARA FORTALECER LA SEGURIDAD CUIDADANA, HASTA EL 2025	ESCUELA DE FUTBOL CONVENIO CON LA PREFECTURA DE COTOPAXI	100%	100%
CONSTRUIR 500 M ADOQUINADO, ACERAS Y BORDILLOS EN LOS CENTROS POBLADOS DE LA PARROQUIA HASTA EL AÑO 2025	ADOQUIADO Y BORDILLOS EN LA PARROQUIA DESDE LA CALLE CHIMBORAZO ETAPA 1	100%	100%

**Fuente:** Reportes base 2022 SIGAD

**Elaboración:** Equipo Consultor

**Año 2023.**

Para el año fiscal 2023 el porcentaje de avance tanto físico como presupuestario es del 100% lo que indica un cumplimiento total de las metas planteadas

**Tabla:** Porcentaje de ejecución física y presupuestaria de los programas y/o proyectos, año 2023

METAS DE RESULTADO DEL PDOT / PD	NOMBRE DEL PROGRAMA Y/O PROYECTO 2019	EJECUCIÓN	
		FÍSICA	PRESUP
EJECUTAR ACCIONES PARA FORTALECER LA SEGURIDAD CUIDADANA, HASTA EL 2025	MANTENIMIENTO DE ALARMAS	100%	100%
CONSTRUIR 500 M ADOQUINADO, ACERAS Y BORDILLOS EN LOS CENTROS POBLADOS DE LA PARROQUIA HASTA EL AÑO 2025	CONTRATACIÓN MANO DE OBRA PARA EL MEJORAMIENTO VIAL DE LA CALLE 24 DE MAYO	100%	100%

**Fuente:** Reportes base 2023 SIGAD

**Elaboración:** Equipo Consultor

Se debe tomar en cuenta que en cada año fiscal la ejecución de las metas pese a que en unos años es del 100%, la cantidad de proyectos que ejecuta el GAD es reducido, y al ser pocos habría que cuestionar si la obra pública esta llegando a todo el territorio, o si el problema pasa por falta de presupuesto proveniente del Presupuesto general del Estado.



### 1.3.3 Reportes de alertas de errores identificados en la información proporcionada en el SIGAD.

De acuerdo a la información ingresada sobre el cumplimiento de metas al sistema SIGAD por parte del GAD, la Secretaría Nacional de Planificación, por medio de la Dirección Zonal de Planificación 3, emite un informe sobre los errores detectados en la información reportada.

El informe detalla los errores cometidos en la formulación de los elementos que conforman el PDOT, tales como objetivos estratégicos, metas de resultado, indicadores, metas anualizadas y programas.

Con el propósito de evaluar los factores que derivaron en observaciones, se clasifican dichos elementos por año fiscal con las siguientes consideraciones individuales:

**Tabla 3:** Conceptualización de los elementos a ser evaluados

Elemento del PDOT	Conceptualización	Factores a ser observados
<b>Objetivos estratégicos</b>	Son los logros que la entidad o institución persigue en un plazo determinado, que le permiten cumplir con la misión de manera eficiente y eficaz, debe dar respuesta a las siguientes preguntas: Quién, qué, cómo, cuándo y dónde. <b>(Verbo en infinitivo + complemento)</b>	Formulación, alineación a la competencia, alineación al PDOT, alineación a los ODS
<b>Metas de resultado</b>	Es un compromiso que define el resultado esperado de un determinado objetivo, política, proyecto o programa de orden público. <b>(Verbo en infinitivo + unidad de medida + objetivo de la contribución + año de cumplimiento)</b>	Formulación, alineación a la competencia, alineación al PDOT, alineación a los ODS, alineación al objetivo estratégico, meta duplicada,
<b>Indicadores</b>	Es una expresión matemática que sintetiza la información esencial relacionada con un fenómeno que ocurre en cierto momento y en un determinado espacio, permiten medir el cumplimiento de los objetivos y de las metas descritas en los Planes de Desarrollo.	Formulación, tendencia del indicador, correspondencia a la meta, estar en la misma unidad de medida de la meta
<b>Metas anualizadas</b>	Valor de la meta de resultados del PDOT, que planifica alcanzar en el ejercicio fiscal de reporte, debe considerar la Línea Base (Acumulativa)	Considerar la línea base, inconsistencias en los valores
<b>Programas/proyectos</b>	Conjunto de actividades vinculadas por componentes que se encuentran interrelacionadas y coordinadas para alcanzar un objetivo y fin específico	Alineación a la meta, alineación a la competencia, formulación, duplicación

**Fuente:** Reportes de alertas SIGAD

**Elaboración:** Equipo consultor

Con las consideraciones expuestas en el cuadro anterior, se realiza un análisis por año del cumplimiento que le GAD ha tenido en lo referente al establecimiento de formatos correctos en la construcción de los elementos del PDOT, estrictamente de la fase de Propuesta:

Se tomará en cuenta los años fiscales 2021 y 2022 que son los años en los que estaría vigente el PDOT con la última alineación al PND.

#### **Año fiscal 2021.**

Para el análisis en primera instancia se toma en cuenta que el Gad para la aprobación de su PDOT cuenta con las respectivas actas de aprobación del Consejo de Planificación Local y del Órgano Legislativo del GAD.






Para el año 2021, según lo reportado por el Ente Rector de la Planificación, el GAD reporta estos dos documentos.

**Tabla:** Documentos analizados en la plataforma SIGAD del año 2021

	Consta el Acta de aprobación del Consejo de Planificación Local	SI
	Consta el Acta de aprobación del Órgano Legislativo	SI

De lo analizado se puede observar que la mayoría de errores reca en la formulación de metas y en el planteamiento de los indicadores, esto tomando en cuenta que a penas el GAD reporta 3 metas.

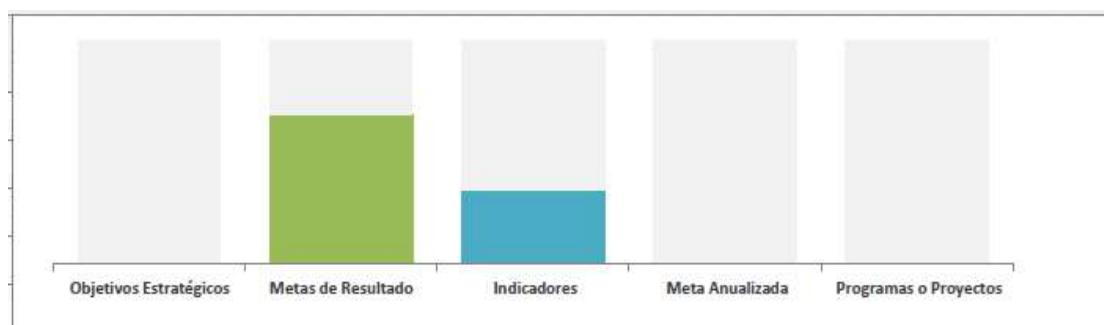
**Tabla 4:** Elementos analizados del año 2021

Información		Total de Registros	Total registros con error	%
	Objetivos Estratégicos	3	0	0,0%
	Metas de Resultado	3	2	66,7%
	Indicadores	3	1	33,3%
	Meta Anualizada	3	0	0,0%
	Programas o Proyectos	3	0	0,0%

**Fuente:** Reportes de alertas 2021 SIGAD



**Elaboración:** Equipo Consultor

Se presenta visualmente la distribución de errores porcentuales en la información proporcionada por el GAD de Chantilin. Este gráfico destaca de manera evidente los errores detectados por el sistema, ofreciendo una representación visual clara de la calidad de la información analizada, detectando que el mayor porcentaje de errores se da en las metas de resultado con un 66,7%.

**Gráfico:** Reportes de errores de los elementos analizados del año 2021**Fuente:** Reportes de alertas 2021 SIGAD**Elaboración:** Equipo Consultor**Año fiscal 2022.**

Para el año 2020, según lo reportado por el Ente Rector de la Planificación, el GAD no reporta Acta de aprobación del Consejo de Planificación Local y el Acta de aprobación del Órgano Legislativo del GAD.






**Tabla:** Documentos analizados en la plataforma SIGAD del año 2022

	Consta el Acta de aprobación del Consejo de Planificación Local	No
	Consta el Acta de aprobación del Órgano Legislativo	No

**Fuente:** Reportes de alertas 2022 SIGAD**Elaboración:** Equipo Consultor

La revisión de la información disponible revela que las "Metas de resultado", son los elementos que presentan errores representando el 100%.

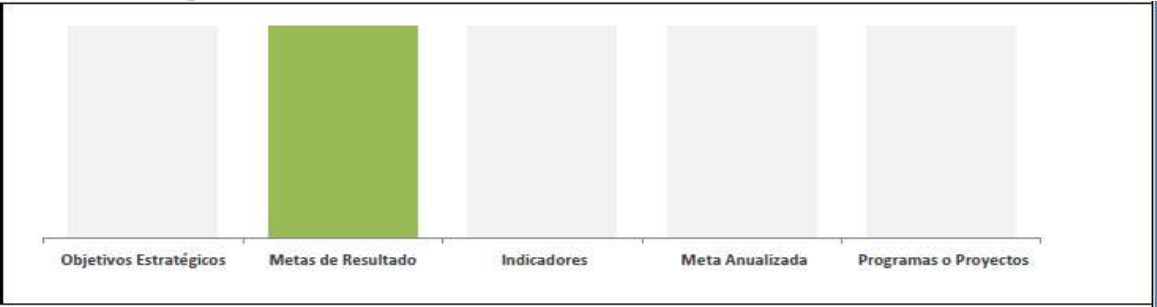
**Tabla:** Elementos analizados del año 2022

Información		Total de Registros	Total registros con error	%
	Objetivos Estratégicos	2	0	0,0%
	Metas de Resultado	2	2	100,0%
	Indicadores	2	0	0,0%
	Meta Anualizada	2	0	0,0%
	Programas o Proyectos	2	0	0,0%

**Fuente:** Reportes de alertas 2021 SIGAD  
**Elaboración:** Equipo consultor

A través de representaciones gráficas, examinamos los errores identificados durante el año 2022. Exploramos visualmente las discrepancias y fallos detectados en ese período, utilizando herramientas visuales para proporcionar una comprensión más completa y detallada de las irregularidades encontradas.

**Gráfico 1:** Reportes de errores de los elementos analizados del año 2022





**Fuente:** Reportes de alertas 2022 SIGAD  
**Elaboración:** Equipo Consultor

Informes ICM

Otro aspecto importante a tener en consideración para el análisis y planteamiento de nuevos objetivos y metas, es efectivamente el cumplimiento que estos han tenido durante la gestión administrativa pasada, tomando en consideración los avances por año tanto de sus metas de resultado como los avances físicos y presupuestarios obtenidos por los programas/proyectos planteados en el PDOT.

Año fiscal 2021

**Tabla:** Estado de la situación por meta del PDOT del año 2021

ESTADO DE SITUACIÓN POR META DEL PDOT									
Metas de Resultado del Plan de Desarrollo y Ordenamiento Territorial	Cumplimiento Metas				Nombre del programa o proyecto	Avance físico	Avance presupuestario por Meta		
	Línea base	Meta para el año	Avance del año	% Avance Meta			Monto Codificado	Monto Devengado	% Ejecución
 CONSTRUIR, MANTENER Y ADECENTAR LOS ESPACIOS PÚBLICOS DE LA PARROQUIA HASTA EL 2025	-	100,00	50,00	50,0%	REMODELACIÓN INTEGRAL DEL COLISEO CENTRAL DE LA PARROQUIA CHANTILIN	100,0%	29.346,95	29.346,95	100,0%
 EJECUTAR ACCIONES PARA FORTALECER LA SEGURIDAD CUIDADANA, HASTA EL 2025	-	100,00	25,00	25,0%	CAPACITACIÓN PARA GRUPO VULNERABLE	75,0%	3.000,00	3.000,00	100,0%
TOTAL				37,5%		75,0%	3.000,00	3.000,00	100,0%

**Fuente:** Reportes ICM 2021 SIGAD  
**Elaboración:** Equipo Consultor

Una vez revisado el informe ICM correspondiente al año 2021 se concluye lo siguiente:



**Estado de las metas del PDOT:** Las 2 metas de resultado presentan en promedio avances con ejecución bajo llegando al 37,5%.

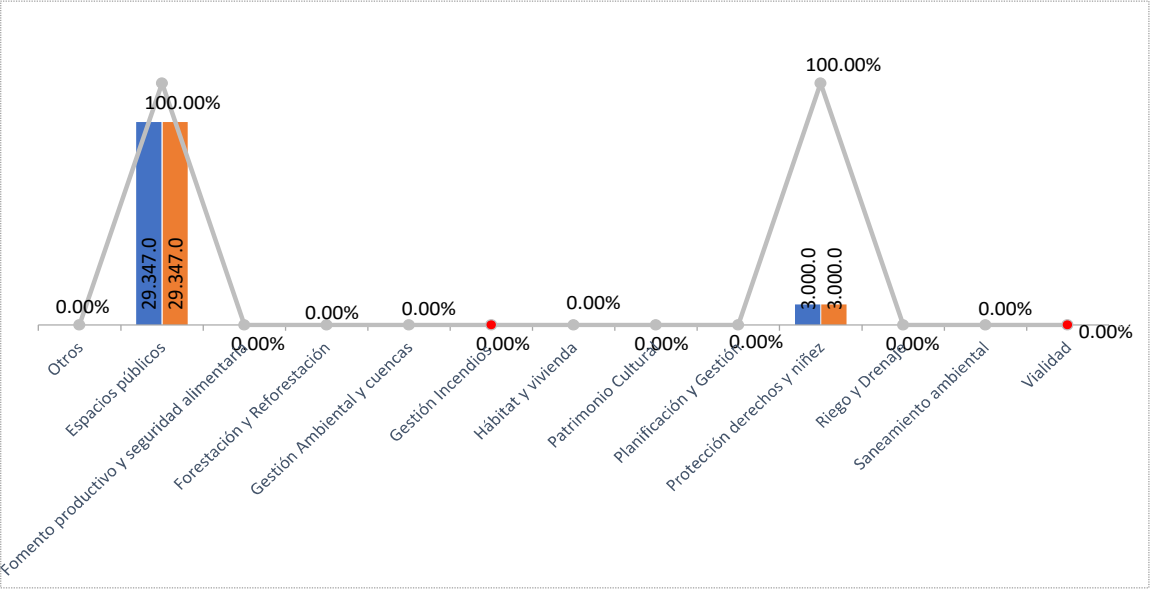
**Estado de la Inversión:** La ejecución del plan de inversiones presenta niveles altos (100%)

**Ejecución Presupuestaria:** De los 2 programas o proyectos, presentan problemas en la ejecución presupuestaria por lo cual tiene un avance medio de ejecución

● **Ejecución media:** 1) "CAPACITACIÓN PARA GRUPO VULNERABLE" (avance del 75%).

Ejecución Física: Los 2 proyectos presentan un avance físico del 75%. Cabe recalcar que el proyecto ""CAPACITACIÓN PARA GRUPO VULNERABLE" " presenta avance físico del 75% mientras que el avance presupuestario es 100%.

**Gráfico:** Presupuesto destinado de acuerdo a la competencia del año 2021.



**Fuente:** Reportes ICM 2021 SIGAD  
**Elaboración:** Equipo consultor

De lo revisado se puede observar que el GAD en su ejecución presupuestaria destina sus acciones en su mayor proporción a la competencia de Espacios Públicos, cumpliendo dicha ejecución al 100%




**Año fiscal 2022**

Se plantea 3 metas de resultado y 3 programas/proyectos a cumplirse en el año fiscal 2022, obteniendo un cumplimiento del 100% en dos de sus metas y el 50% cada una de ellas, datos que se detallan en la siguiente matriz.

**Tabla:** Estado de la situación por meta del PDOT del año 2022

ESTADO DE SITUACIÓN POR META DEL PDOT			
Cumplimiento Metas	Nombre del programa o proyecto	Avance físico	Avance presupuestario por Meta

**Fuente:** Reportes ICM 2022 SIGAD  
**Elaboración:** Equipo Consultor

Metas de Resultado del Plan de Desarrollo y Ordenamiento Territorial		Línea base	Meta para el año	Avance del año	% Avance Meta			Monto Codificado	Monto Devengado	% Ejecución
	CONSTRUIR, MANTENER Y ADECENTAR LOS ESPACIOS PÚBLICOS DE LA PARROQUIA HASTA EL 2025	-	50,00	50,00	100,0%	REMODELACIÓN INTEGRAL DEL COLISEO CENTRAL DE LA PARROQUIA CHANTILIN	0,0%	95.093,06	29.346,96	30,9%
	EJECUTAR ACCIONES PARA FORTALECER LA SEGURIDAD CIDADANA, HASTA EL 2025	-	100,00	50,00	50,0%	ESCUELA DE FUTBOL CONVENIO CON LA PREFECTURA DE COTOPAXI	100,0%	6.720,00	6.720,00	100,0%
	CONSTRUIR 500 M ADOQUINADO, ACERAS Y BORDILLOS EN LOS CENTROS POBLADOS DE LA PARROQUIA HASTA EL AÑO 2025	-	100,00	100,00	100,0%	ADOQUIADO Y BORDILLOS EN LA PARROQUIA DESDE LA CALLE CHIMBORAZO ETAPA 1	100,0%	70.206,86	70.206,86	100,0%
	TOTAL				83,3%		66,7%	172.019,92	106.273,82	61,8%

Una vez revisado el informe ICM correspondiente al año 2022 se concluye lo siguiente:

**Estado de las metas del PDOT:** Las 3 metas de resultado presentan avances menores a los esperados; cabe recalcar que a pesar que la meta "CONSTRUIR, MANTENER Y ADECENTAR LOS ESPACIOS PÚBLICOS DE LA PARROQUIA HASTA EL 2025". cumple con el 100% de avance, el proyecto que lo compone tiene avances físicos y presupuestarios de 0 y 30% respectivamente, por otra parte, la meta "EJECUTAR ACCIONES PARA FORTALECER LA SEGURIDAD CIDADANA, HASTA EL 2025" tiene un avance del 50% sin embargo el proyecto que lo compone, cumple al 100% tanto física como presupuestariamente.

**Estado de la Inversión:** La ejecución del plan de inversiones presenta niveles bajos (61,8%).

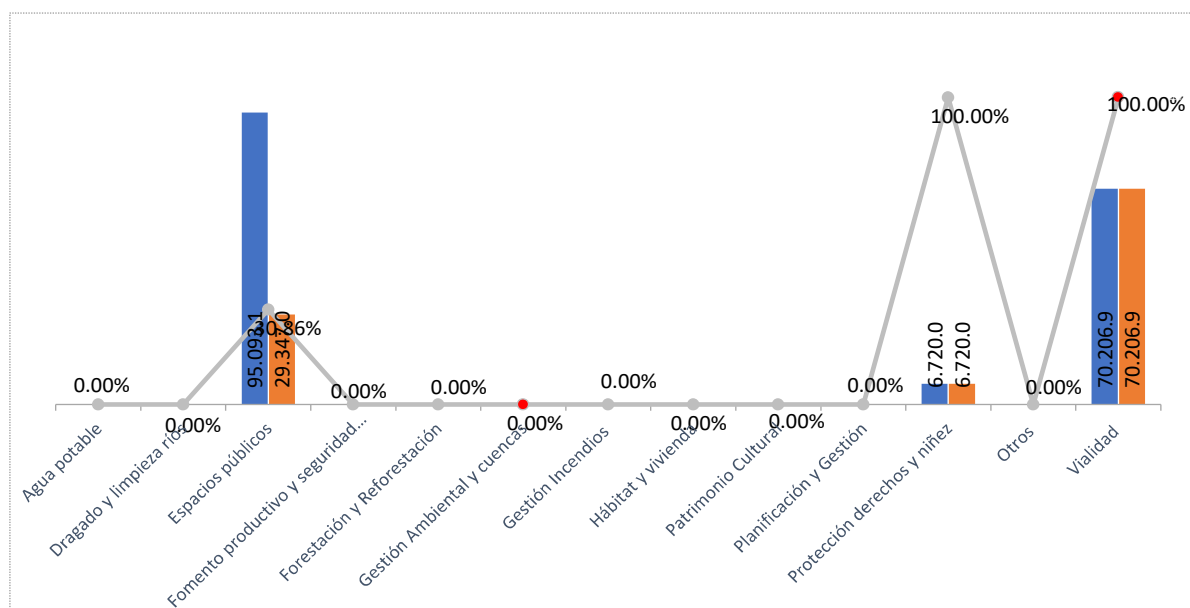
Se recomienda poner atención a programas o proyectos de las competencias de: Espacios públicos.

**Ejecución Presupuestaria:** De los 3 programas o proyectos, uno por cada meta, 1 presentan problemas en la ejecución presupuestaria; mientras que 2 presenta niveles altos de ejecución.

• **Ejecución baja:** 1) "REMODELACIÓN INTEGRAL DEL COLISEO CENTRAL DE LA PARROQUIA CHANTILIN" (avance de 30%).

**Ejecución Física:** 1 de los 3 proyectos presentan un avance físico igual a 0%. por lo que se sugiere revisarlo, ya que su meta está al 100%.

**Gráfico:** Presupuesto destinado de acuerdo a la competencia del año 2022.



**Fuente:** Reportes base 2020 SIGAD

**Elaboración:** Equipo Consultor

### 1.3.4 Revisión y análisis de Informes Anuales Consolidados de Seguimiento y Evaluación a los PDOT

El Art 50 del Código Orgánico de Planificación y finanzas públicas expresa que: “[...] los gobiernos autónomos descentralizados deberán realizar un monitoreo periódico de las metas propuestas en sus planes y evaluarán su cumplimiento para establecer los correctivos o modificaciones que se requiera. La Secretaría Nacional de Planificación, conjuntamente con los gobiernos autónomos descentralizados, formularán los lineamientos de carácter general [...], los mismos que serán aprobados por el Consejo Nacional de Planificación”.

El Consejo Nacional de Planificación mediante Resolución Nro. 001-2016-CNP “[...] dar por conocido y aprobar los Lineamientos de Seguimiento y Evaluación a los Planes de Desarrollo y Ordenamiento Territorial (PDOT) de los Gobiernos Autónomos Descentralizados (GAD); y, disponer a los GAD su inmediata implementación”.

En el mismo sentido el Consejo Técnico de Uso y Gestión de Suelo en su Resolución Nro. 003-CTUGS-2019 “expide la Norma Técnica para el proceso de actualización de los planes de desarrollo y de ordenamiento territorial de los gobiernos locales”.

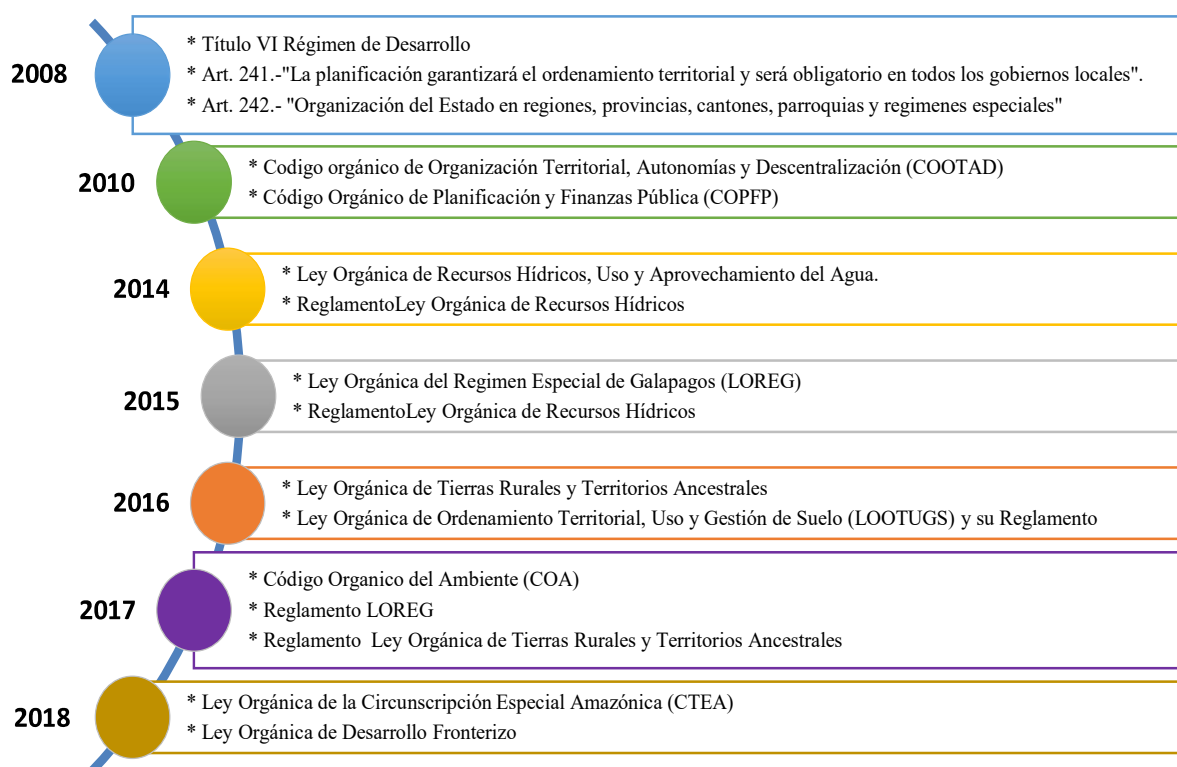
Con decreto Ejecutivo Nro. 371, declara como política pública del Gobierno Nacional la adopción de la Agenda 2030 para el Desarrollo Sostenible, orientada al cumplimiento de sus objetivos y metas en el marco de la alineación a la planificación y desarrollo nacional.

Bajo este sentido se ha dispuesto la obligatoriedad de contar con un informe de seguimiento y evaluación anual que cumpla con las directrices emitidas por el rector de la planificación.

Después de revisar la documentación, se ha observado que no hay informes de seguimiento y evaluación que incluyan las fases requeridas por la Secretaría Nacional de Planificación (seguimiento, evaluación y plan de acción). Sin embargo, esto no indica que el GAD no haya llevado a cabo un seguimiento del cumplimiento de sus objetivos, ya que este proceso debe realizarse y comunicarse durante la rendición de cuentas.

### 1.3.5 Revisión y análisis de instrumentos de Planificación:

Se debe tomar en cuenta los instrumentos legales para el Ordenamiento Territorial que se han desarrollado a lo largo de los años, como referencia normativa para la elaboración de planes de desarrollo más actualizados y efectivos a nivel nacional y local. Se presentarán estos instrumentos y se detallará su aparición en orden cronológico por año.

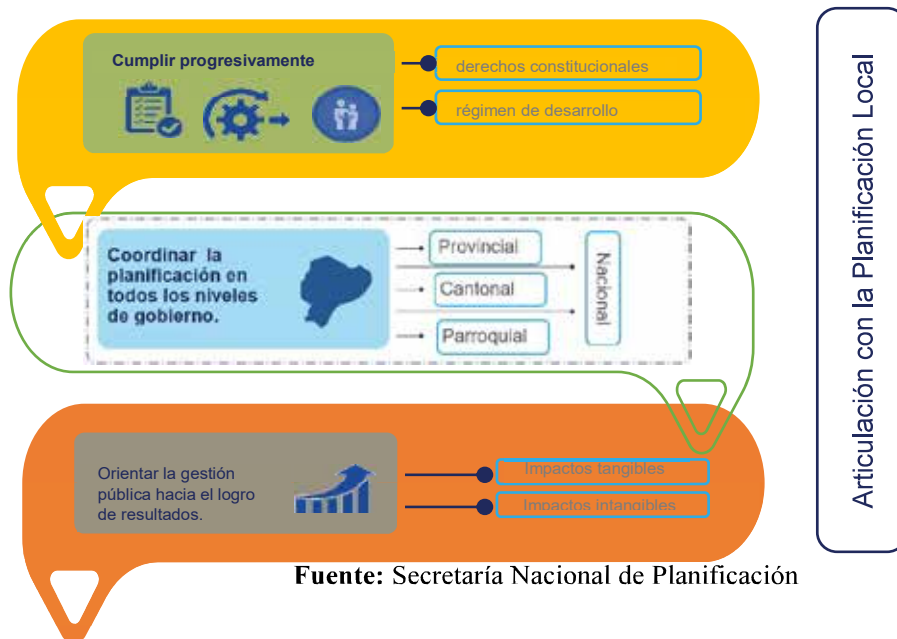


**Fuente:** Secretaría Nacional de Planificación

**Elaboración:** Equipo Consultor

Es fundamental tener en cuenta en la planificación territorial el Sistema Nacional Descentralizado de Planificación Participativa, que abarca una serie de procesos, entidades e instrumentos destinados a asegurar el progresivo cumplimiento de los derechos constitucionales y del régimen de desarrollo. Este sistema se encarga de coordinar la planificación de los tres niveles de gobierno, dirigiendo la gestión de cada GAD hacia los objetivos establecidos para la mejora de cada territorio.



**Ilustración:** Sistema Nacional Descentralizado de Planificación Participativa

Al abordar el tema del ordenamiento territorial, nos referimos a las diferentes escalas de planificación, tanto a nivel nacional como local. En este contexto, se establecen instrumentos como el Plan Nacional de Desarrollo, que tiene una visión a largo plazo y requiere la contribución de cada entidad del Ejecutivo Desconcentrado con sus planes sectoriales e institucionales. Para la implementación de las políticas nacionales a nivel territorial, se cuenta con la Estrategia Territorial Nacional y enfoques territoriales que se reflejan en los Planes de Desarrollo y Ordenamiento Territorial (PDOT) a nivel local. Además, es importante mencionar que la planificación incluye componentes transversales como las Agendas Nacionales para la Igualdad, con sus cinco consejos.

**Gráfica:** Escala o jerarquía de los instrumentos de planificación

El Plan Nacional de Desarrollo (PND), es la máxima directriz política administrativa para el diseño y la aplicación de la política pública y como tal es de cumplimiento obligatorio para los GAD.

El actual PND, Se estructura en 5 ejes, 16 objetivos, 56 políticas y 133 metas, a las cuales debe estar alineado los Objetivos estratégicos y las metas de resultado del PDOT del GAD Parroquial.

### Ilustración 1: Ejes del Plan Nacional de Desarrollo



**Fuente:** Plan Nacional de Desarrollo

De la misma manera que el GAD se alinea a los objetivos del PND, es necesario considerar la alineación a los Objetivos de Desarrollo Sostenible (ODS), que debe existir como aporte al cumplimiento de estos desde el nivel local hacia el nacional e internacional.

Los ODS cuentan con 17 objetivos, a los cuales los GAD deben alinearse en virtud de sus objetivos según sus competencias. Estos ODS son los mostrados en el siguiente gráfico:

Como se había mencionado en párrafos anteriores la ETN representa la territorialización de las acciones y políticas presentes en el PND, la actual ETN cuenta con 3 directrices:

**Directriz 1: Soporte territorial para la garantía de derechos**, Promueve la administración efectiva de necesidades básicas.

**Directriz 2: Gestión territorial para la transición ecológica**, Motiva el incremento de la eficiencia socioeconómica con manejo sostenible de los recursos naturales.

**Directriz 3: Articulación territorial para el aprovechamiento de potencialidades locales**, Apunta a la construcción de un territorio con visión compartida enfocada a potenciar capacidades locales.

La construcción o actualización de los PDOT deben estar enmarcados en estas tres directrices, en el caso puntual del GADPR De Chantilin una vez revisada la información y tomando en cuenta la última alineación, se puede verificar que los objetivos y metas del PDOT apuntan en su mayoría a los ODS según el siguiente cuadro:

Ilustración: Objetivos de Desarrollo Sostenible – ODS



Fuente: ODS

Tabla: Vinculación de las metas de resultado con los (ODS-2030)

ODS	Numero de metas de resultado	Detalle
1	3 metas de resultado	Fin de la pobreza
2	2 metas de resultado	Hambre cero
3	1 meta de resultado	Salud y bienestar
6	2 metas de resultado	Agua limpia y saneamiento
8	2 meta de resultado	Trabajo decente y crecimiento económico
9	8 metas de resultado	Industria, innovación e infraestructura
11	7 metas de resultado	Ciudades y comunidades sostenibles
15	3 meta de resultado	Paz, justicia e instituciones sólidas
16	3 metas de resultado	Paz, justicia e instituciones sólidas

Fuente: Matriz de alineación PDOT -Chantilin

Elaboración: Equipo consultor

Se constata que el GAD alinea sus ejecuciones o aporta en mayor medida al ODS 9 “Industria, innovación e infraestructura” con 8 metas de resultado, y al ODS 7 “Ciudades y comunidades sostenibles” con 7 metas de resultado

Tabla 5: Alineacion a los objetivos del Plan Nacional de Desarrollo (PND)

Objetivo PND	Número de metas de resultado	Detalle
OBJ 1	1 meta de resultado	Incrementar y fomentar, de manera inclusiva, las oportunidades de empleo y las condiciones laborales.
OBJ 2	7 meta de resultado	Impulsar un sistema económico con reglas claras que fomente el comercio exterior, turismo, atracción de inversiones y modernización del sistema financiero nacional.

OBJ 3	3 metas de resultado	Fomentar la productividad y competitividad en los sectores agrícola, industrial, acuícola y pesquero, bajo el enfoque de la economía circular.
OBJ 4	-	Garantizar la gestión de las finanzas públicas de manera sostenible y transparente
OBJ 5	10 metas de resultado	Proteger a las familias, garantizar sus derechos y servicios, erradicar la pobreza y promover la inclusión social.
OBJ 6	1 meta de resultado	Garantizar el derecho a la salud integral, gratuita y de calidad.
OBJ 7	-	Potenciar las capacidades de la ciudadanía y promover una educación innovadora, inclusiva y de calidad en todos los niveles.
OBJ 8	-	Generar nuevas oportunidades y bienestar para las zonas rurales, con énfasis en pueblos y nacionalidades.
OBJ 9	2 meta de resultado	Garantizar la seguridad ciudadana, orden público y gestión de riesgos
OBJ 10	-	Garantizar la soberanía nacional, integridad territorial y seguridad del Estado
OBJ 11	3 meta de resultado	Conservar, restaurar, proteger y hacer uso sostenible de los recursos naturales
OBJ 12	-	Fomentar modelos de desarrollo sostenibles aplicando medidas de adaptación y mitigación al Cambio Climático.
OBJ 13	1 meta de resultado	Promover la gestión integral de los recursos hídricos
OBJ 14	3 meta de resultado	Fortalecer las capacidades del Estado con énfasis en la administración de justicia y eficiencia en los procesos de regulación y control, con independencia y autonomía.
OBJ 15	-	Fomentar la ética pública, la transparencia y la lucha contra la corrupción.

**Fuente:** Secretaría Nacional de Planificación – Matriz de alineación PDOT -Chantilín

**Elaboración:** Equipo consultor

Las metas de resultado propuestas actualmente se alinean con 9 de los quince objetivos del Plan Nacional de Desarrollo (PND). Particularmente al objetivo del PND 5, con 10 metas y al objetivo del PND 2, con 7 metas.

El GADad al ser un territorio cuya vocación es agrícola, evoca su accionar en la ejecución de proyectos que están destinados a la agricultura y comercialización de productos, como también al tema de espacios públicos y protección de grupos prioritarios.



1.3.6 Revisión de instrumentos de planificación institucional

Un elemento importante para la planificación, son los instrumentos institucionales entre ellos el POA y los presupuestos participativos a continuación se muestran los programas, presupuestos e información referente a la ejecución que, por cada año, desde el 2019 hasta el 2023, ha tenido el GADPR de Chantlin.

Tabla: Análisis de instrumentos de planificación

Temática	Subprograma	Tipo de información (cartográfica, documentos, imágenes, fotos, otros)	Nombre del archivo	Formato de información (doc, excel, etc.)	Unidad del GAD responsable de la información	Valor Por devengar	Valor devengado	Memoria Técnica (3N)	Fuente de información: quien genere la información	Total Codificado
SERVICIOS GENERALES	Administración general	PROYECTO DE ADMINISTRACIÓN GENERAL	Actualización del PDOT	Pdf	Secretaría	0	57429,01	No	2019	57429,01
		FORTALECIMIENTO INSTITUCIONAL	Actualización del PDOT	Pdf	Secretaría	0	4478,2	No	2019	4478,2
		APOYO A GRUPOS DE ATENCIÓN PRIORITARIA	Actualización del PDOT	Pdf	Secretaría	4699,06	11530,4	No	2019	16229,46
SERVICIOS SOCIALES	Educación, Cultura y Deporte Salud Pública Grupos de atención prioritaria	IMPLEMENTACIÓN DE HUERTOS INTEGRALES PARA GRUPOS VULNERABLES	Actualización del PDOT	Pdf	Secretaría	0	5890,81	No	2019	5890,81
	Otros Servicios Sociales	SEGUIMIENTO AL PRESUPUESTO 2018	Actualización del PDOT	Pdf	Secretaría	0	4989,6	No	2019	4989,6

	SERVICIOS COMUNALES	Planificación Rural Higiene Ambiental	ACTUALIZACIÓN DEL PDOT	Actualización del PDOT	Pdf	Secretaria	0	14687,95	No	2019	14687,95	
	SERVICIOS ECONÓMICOS	Servicios Básicos Canalización y Alcantarillado Otros Servicios Comunes Bienes Públicos	BIENES DE LARGA DURACIÓN	Actualización del PDOT	Pdf	Secretaria	7000	21539	No	2019	28539	
		Obra Pública	CONSTRUCCIONES NUEVAS	Actualización del PDOT	Pdf	Secretaria	77239,04	15389,77	No	2019	92628,81	
			SEGUIMIENTO AL PRESUPUESTO 2018	Actualización del PDOT	Pdf	Secretaria	0	34110,66	No	2019	34110,66	
			ADECENTAMIENTO DE OBRAS EXISTENTES	Actualización del PDOT	Pdf	Secretaria	0	9177,44	No	2019	9177,44	
		Servicios Productivos	SEGUIMIENTO AL PRESUPUESTO 2018	Actualización del PDOT	Pdf	Secretaria	0	12500,01	No	2019	12500,01	
		Otros Servicio Económicos	GASTOS DE FINANCIAMIENTO	Actualización del PDOT	Pdf	Secretaria	835,16	4643,88	No	2019	5479,04	
			SEGUIMIENTO AL PRESUPUESTO 2018	Actualización del PDOT	Pdf	Secretaria	2829,81	0	No	2019	2829,81	
TOTAL, DEL AÑO 2019							92603,07	196366,73				288969,8

	SERVICIOS GENERALES	Administración general	PROYECTO DE ADMINISTRACIÓN GENERAL	Actualización del PDOT	Pdf	Secretaria	15	63366,72	No	2020	63381,85
			FORTALECIMIENTO INSTITUCIONAL	Actualización del PDOT	Pdf	Secretaria	0	2979,78	No	2020	2979,78
	SERVICIOS SOCIALES	Educación, Cultura y Deporte Salud Pública Grupos de atención prioritaria	APOYO A GRUPOS DE ATENCIÓN PRIORITARIA	Actualización del PDOT	Pdf	Secretaria	0	6322,8	No	2020	6322,8
		Otros Servicios Sociales	GASTOS POR DECLARATORIA DE EMERGENCIA COVID-19	Actualización del PDOT	Pdf	Secretaria	0	8448,22	No	2020	8448,22
	SERVICIOS COMUNALES	Planificación Rural Higiene Ambiental Servicios Básicos Canalización y Alcantarillado Otros Servicios Comunes		Actualización del PDOT	Pdf	Secretaria			No	2020	
		Bienes Públicos	SEGUIMIENTO AL PRESUPUESTO 2019	Actualización del PDOT	Pdf	Secretaria	0	6689	No	2020	6689

**Fuente:** GADPR de Chantlin

[illegible]

Elaborado: Equipo Consultor

	prioritaria											
SERVICIOS COMUNALES	Planificación Rural	SEGUIMIENTO AL PRESUPUESTO 2023	Actualización del PDOT	Pdf	Secretaria	15000	0	No	2021	15000		
SERVICIOS ECONÓMICOS	Bienes Públicos Obra Pública	CONSTRUCCIONES NUEVAS	Actualización del PDOT	Pdf	Secretaria	77910,91	0	No	2021	77910,91		
		SEGUIMIENTO AL PRESUPUESTO 2023	Actualización del PDOT	Pdf	Secretaria	4029,81	0	No	2021	4029,81		
TOTAL, AÑO 2021						278559,90	17279,4			295839,3		
SERVICIOS GENERALES	Administración general	PROYECTO DE ADMINISTRACIÓN GENERAL	Actualización del PDOT	Pdf	Secretaria	0	67802,46	No	2022	67802,46		
		FORTALECIMIENTO INSTITUCIONAL	Actualización del PDOT	Pdf	Secretaria	0	9333,49	No	2022	9333,49		
SERVICIOS SOCIALES	Educación, Cultura y Deporte Salud Pública	APOYO A GRUPOS DE ATENCIÓN PRIORITARIA	Actualización del PDOT	Pdf	Secretaria	2500	14954,75	No	2022	17454,75		



		Grupos de atención prioritaria	SEGUIMIENTO AL PRESUPUESTO 2021	Actualización del PDOT	Pdf	Secretaria	0	9355,55	No	2022	9355,55
	SERVICIOS COMUNALES	Planificación Rural	ACTUALIZACIÓN DEL PDYOT	Actualización del PDOT	Pdf	Secretaria	0	1600	No	2022	1600
	SERVICIOS ECONÓMICOS	Bienes Públicos Obra Pública	PROYECTO DE MEJORAMIENTO DE LAS VÍAS DE LA PARROQUIA	Actualización del PDOT	Pdf	Secretaria	15162,83	62599,1	No	2022	77761,93
			SEGUIMIENTO AL PRESUPUESTO 2021	Actualización del PDOT	Pdf	Secretaria	0	58693,81	No	2022	58693,81
			ADECENTAMIENTO DE OBRAS EXISTENTES	Actualización del PDOT	Pdf	Secretaria	51156,81	0	No	2022	51156,81
			GASTOS DE FINANCIAMIENTO	Actualización del PDOT	Pdf	Secretaria	0	2485,8	No	2022	2485,8
		Servicios Productivos Otros Servicio Económicos	SEGUIMIENTO AL PRESUPUESTO 2021	Actualización del PDOT	Pdf	Secretaria	2829,81	1198,6	No	2022	4028,41
			LIQUIDACIÓN PRESUPUESTO 2022	Actualización del PDOT	Pdf	Secretaria	0	0	No	2022	0
TOTAL, AÑO 2022							71649,45	228023,56			299673,01

SERVICIOS GENERALES	Administración general	PROYECTO DE ADMINISTRACIÓN GENERAL	Actualización del PDOT	Pdf	Secretaría	0	65432,59	No	2023	65432,59
		FORTALECIMIENTO INSTITUCIONAL	Actualización del PDOT	Pdf	Secretaría	0	5419	No	2023	5419
	Educación, Cultura y Deporte Salud Pública Grupos de atención prioritaria	APOYO A GRUPOS DE ATENCIÓN PRIORITARIA	Actualización del PDOT	Pdf	Secretaría	0	10186,28	No	2023	10186,28
		SEGUIMIENTO AL PRESUPUESTO 2022	Actualización del PDOT	Pdf	Secretaría	0	2500	No	2023	2500
SERVICIOS COMUNALES	Planificación Rural	FORTALECIMIENTO INSTITUCIONAL	Actualización del PDOT	Pdf	Secretaría	15000	0	No	2023	15000
	Bienes Públicos	BIENES DE LARGA DURACIÓN	Actualización del PDOT	Pdf	Secretaría	0	5633,87	No	2023	5633,87
	Obra Pública	CONSTRUCCIONES NUEVAS	Actualización del PDOT	Pdf	Secretaría	98171,05	0	No	2023	98171,05

	SERVICIOS ECONÓMICOS		SEGUIMIENTO AL PRESUPUESTO 2022	Actualización del PDOT	Pdf	Secretaria	0	9800	No	2023	9800
		Servicios Productivos Otros Servicio Económicos	GASTOS DE FINANCIAMIENTO	Actualización del PDOT	Pdf	Secretaria	31,1	2427,79	No	2023	2458,89
			SEGUIMIENTO AL PRESUPUESTO 2022	Actualización del PDOT	Pdf	Secretaria	2829,81	0	No	2023	2829,81
			SIN PROYECTO	Actualización del PDOT	Pdf	Secretaria	0	274,11	No	2023	274,11
		ADECENTAMIENTO DE OBRAS EXISTENTES	Actualización del PDOT	Pdf	Secretaria	21051,83	0	No	2023	21051,83	
TOTAL, AÑO 2023											
	SERVICIOS GENERALES	Administración general	PROYECTO DE ADMINISTRACIÓN GENERAL	Actualización del PDOT	Pdf	Secretaria	64586,23	13613,77	No	2024	78200
			FORTALECIMIENTO INSTITUCIONAL	Actualización del PDOT	Pdf	Secretaria	4300	600	No	2024	4900
	SERVICIOS SOCIALES	Educación, Cultura y Deporte Salud Pública Grupos de atención prioritaria	APOYO A GRUPOS DE ATENCIÓN PRIORITARIA	Actualización del PDOT	Pdf	Secretaria	14485,51	1200	No	2024	15685,51

	SERVICIOS COMUNALES	Planificación Rural	SEGUIMIENTO AL PRESUPUESTO 2023	Actualización del PDOT	Pdf	Secretaría	15000	0	No	2024	15000
	SERVICIOS ECONÓMICOS	Bienes Públicos Obra Pública	CONSTRUCCIONES NUEVAS	Actualización del PDOT	Pdf	Secretaría	77910,91	0	No	2024	77910,91
			SEGUIMIENTO AL PRESUPUESTO 2023	Actualización del PDOT	Pdf	Secretaría	98171,05	0	No	2024	98171,05
			GASTOS DE FINANCIAMIENTO	Actualización del PDOT	Pdf	Secretaría	76,39	1865,63	No	2024	1942,02
		Servicios Productivos Otros Servicio Económicos	SEGUIMIENTO AL PRESUPUESTO 2023	Actualización del PDOT	Pdf	Secretaría	4029,81	0	No	2024	4029,81
			TOTAL, AÑO 2024				278559,90	17279,4			295839,3

### 1.3.6.1 Presupuestos participativos.

**Tabla:** Asignación del Presupuesto Participativo

Presupuesto Participativo del GADPR de Chantilin					
Años	2019	2020	2021	2022	2023
Detalle					
Presupuesto participativo					
% del presupuesto institucional designado al PP					

**Fuente:** Informes de rendición de cuentas del GADPR de Chantilin

**Elaboración:** Equipo Consultor

La asignación del presupuesto participativo del GADPR de Chantilin, se observa que el porcentaje es variado en todos los años.

### 1.3.7 Preparación de la información

En esta sección se ofrece la información recopilada por el GAD, organizada según los distintos sistemas mencionados para el diagnóstico, los cuales se detallan en la tabla del Anexo 1.

Además, se han consultado fuentes de datos secundarias, incluyendo el repositorio de insumos claves (RIC) facilitado por la Secretaría Nacional de Planificación. El objetivo es utilizar información oficial proporcionada por las entidades rectores involucrada en la planificación y ordenamiento territorial.

A partir de este análisis, se elabora una matriz que muestra los productos por sistemas y hace referencia a la fuente de información correspondiente.

**Tabla:** Repositorio de insumos claves (RIC)

Sistema	Temática	Producto	Escala	Ámbito	Fuente	Año
Físico - Ambiental	Clima	Bioclima	1:100.000	Nacional	MAATE	2013
Físico - Ambiental	Zonas de protección, regeneración y recuperación ambiental	Bosques y Vegetación Protectora	1:100.000	Nacional	MAATE	2017
Físico - Ambiental	Ecosistemas	Ecosistemas	1:100.000	Nacional	MAATE	2013
Físico - Ambiental	Ecosistemas	Fragilidad de ecosistemas	1:100.000	Nacional	MAATE	2013
Físico - Ambiental	Ecosistemas	Vacios de conservación	1:100.000	Nacional	MAATE	2013
Físico - Ambiental	Zonas de protección, regeneración y recuperación ambiental	Humedal RAMSAR	1:100.000	Nacional	MAATE	2018



Físico - Ambiental	Zonas de protección, regeneración y recuperación ambiental	Patrimonio forestal de Estado	1:100.000	Nacional	MAATE	2015
Físico - Ambiental	Zonas de protección, regeneración y recuperación ambiental	Reserva de Biósfera	1:100.000	Nacional	MAATE	2015
Físico - Ambiental	Zonas de protección, regeneración y recuperación ambiental	Sistema Natural de Áreas Protegidas	1:100.000	Nacional	MAATE	2021
Físico - Ambiental	Área de Protección Hídrica	Unidades Hidrográficas Nivel 4	1:50 000	Nacional	MAATE	2022
Físico - Ambiental	Contaminación	Fuentes de contaminación por minería	1:100 000	Nacional	MAATE	2019
Físico - Ambiental	Contaminación	Fuentes de Contaminación por Hidrocarburos	1:100 000	Nacional	MAATE	2019
Físico - Ambiental	Área de Protección Hídrica	Unidades Hidrográficas Nivel 2	1:50 000	Nacional	MAATE	2022
Físico - Ambiental	Área de Protección Hídrica	Unidades Hidrográficas Nivel 3	1:50 000	Nacional	MAATE	2022
Físico - Ambiental	Área de Protección Hídrica	Unidades Hidrográficas Nivel 6	1:50 000	Nacional	MAATE	2022
Físico - Ambiental	Área de Protección Hídrica	Unidades Hidrográficas Nivel 7	1:50 000	Nacional	MAATE	2017
Físico - Ambiental	Área de Protección Hídrica	Unidades Hidrográficas Nivel 5	1:50 000	Nacional	MAATE	2022
Físico - Ambiental	Área de Protección Hídrica	Unidades Hidrográficas Nivel 1	1:50 000	Nacional	MAATE	2022
Físico - Ambiental	Área de Protección Hídrica	Demarcaciones Hidrográficas	1:250 000	Nacional	MAATE	2014
Físico - Ambiental	Calidad ambiental	Saneamiento ambiental	N/A	Nacional	MAATE	2022
Físico - Ambiental	Condiciones del agua	Control del caudal ecológico	1:250000	Nacional	MAATE	2015
Físico - Ambiental	Condiciones del agua	Déficit hídrico multianual	1:250000	Nacional	MAATE	2015
Físico - Ambiental	Condiciones del agua	Evaluación calidad del agua agrícola	1:250000	Nacional	MAATE	2015
Físico - Ambiental	Condiciones del agua	Evaluación calidad del agua domestico	1:250000	Nacional	MAATE	2015
Físico - Ambiental	Condiciones del agua	Evaluación calidad del agua ecológico	1:250000	Nacional	MAATE	2015
Físico - Ambiental	Condiciones del agua	Evaluación calidad del agua industrias	1:250000	Nacional	MAATE	2015
Físico - Ambiental	Condiciones del agua	Exceso de déficit agua	1:250000	Nacional	MAATE	2015
Físico - Ambiental	Condiciones del agua	Exceso de déficit agua anual 1971-2010	1:250000	Nacional	MAATE	2015
Físico - Ambiental	Condiciones del agua	Exceso hídrico anual	1:250000	Nacional	MAATE	2015

Físico - Ambiental	Condiciones del agua	Vertientes protegidas	1:250000	Nacional	MAATE	2015
Físico - Ambiental	Condiciones del agua	Contaminación por hidrocarburos	NA	Nacional	MAATE	S/I
Físico - Ambiental	Condiciones del agua	Contaminación minería	NA	Nacional	MAATE	S/I
Físico - Ambiental	Riesgos	Riesgos agroclimáticos	1:25000	Nacional	MAG	2022
Físico - Ambiental	Suelo	Unidad Geopedagógica	1:25000	Nacional	MAG	2009-2015
Físico - Ambiental	Suelo	Geomorfología	1:25.000	Cantonal	IEE	2011-2017
Físico - Ambiental	Suelo	Capacidad de uso de las tierras	1:25.002	Cantonal	IEE	2011-2017
Físico - Ambiental	Clima	Clima e hidrología	1:25.003	Cantonal	IEE	2011-2017
Físico - Ambiental	Suelo	Cobertura y uso de suelo	1:25.005	Cantonal	IEE	2011-2017
Físico - Ambiental	Clima	Sequía	1:25.000	Provincial	MAGAP	2015
Físico - Ambiental	Riesgos	Eventos Peligrosos	N/A	Provincial	SNGRE	2013-2018
Físico - Ambiental	Riesgos	Incendios Forestales	1:50.000	Nacional	SNGRE	2015
Físico - Ambiental	Riesgos	Inundaciones	1:25.000	Nacional	SNGRE	2015
Físico - Ambiental	Riesgos	Peligro Volcánico	N/A	Nacional	SNGRE	2011
Físico - Ambiental	Riesgos	Movimientos en masa	1:50.000	Provincial	SNGRE	2011
Físico - Ambiental	Suelo	Patrimonio Natural de Áreas Protegidas	1:25.001	Otra	IEE	2017
Económico productivo	Actividades económicas y productivas	Circuitos Alternativos de Comercialización	N/A	Nacional	MAG	2019
Económico productivo	Actividades económicas y productivas	Cobertura y uso de la Tierra	1:25.000	Nacional	MAG	2009-2015
Económico productivo	Actividades económicas y productivas	Mercados mayoristas	N/A	Nacional	MAG	2018
Económico productivo	Actividades económicas y productivas	Tipologías del territorio agrícola	N/A	Nacional	MAG	2021
Económico productivo	Actividades económicas y productivas	Tipologías del territorio pecuario	N/A	Nacional	MAG	2021
Económico productivo	Infraestructura productiva	Centro de acopio de ganado	1:50000	Nacional	MAG	2016
Económico productivo	Infraestructura productiva	Centro de acopio de leche	1:50000	Nacional	MAG	2016
Económico productivo	Infraestructura productiva	Centro de alimentos balanceados	1:50000	Nacional	MAG	2012
Económico productivo	Infraestructura productiva	Centro de faenamiento	1:50000	Nacional	MAG	2012
Económico productivo	Infraestructura productiva	Conservación de pastos y forraje	1:50000	Nacional	MAG	2016
Económico productivo	Infraestructura productiva	Extractora de aceite	1:50000	Nacional	MAG	2012
Económico productivo	Infraestructura productiva	Industria láctea	1:50000	Nacional	MAG	2012
Económico productivo	Infraestructura productiva	Ingenio azucarero	1:50000	Nacional	MAG	2012
Económico productivo	Infraestructura productiva	Intervención de maquinaria agrícola	1:50000	Nacional	MAG	2017

Económico productivo	Infraestructura productiva	Microreservorio	1:50000	Nacional	MAG	2017
Económico productivo	Infraestructura productiva	Molino empresarial	1:50000	Nacional	MAG	2012
Económico productivo	Infraestructura productiva	Núcleo de inseminación artificial	1:50000	Nacional	MAG	2016
Económico productivo	Infraestructura productiva	Registro de piladora	1:50000	Nacional	MAG	2018
Económico productivo	Catastro minero	Catastro Minero	S/I	Nacional	ARCOM	2022
Asentamientos humanos	Infraestructura de hidrocarburos	Bloque petrolero	N/A	Nacional	MEM	2021
Asentamientos humanos	Infraestructura de hidrocarburos	Estaciones OCP	N/A	Nacional	MEM	2021
Asentamientos humanos	Infraestructura de hidrocarburos	Estaciones PEC	N/A	Nacional	MEM	2021
Asentamientos humanos	Infraestructura de hidrocarburos	Oleoducto Crudo Pesado	N/A	Nacional	MEM	2021
Asentamientos humanos	Infraestructura de hidrocarburos	Pozos petroleros	N/A	Nacional	MEM	2021
Asentamientos humanos	Socioeconómico	Analfabetismo, Autoidentificación, Nivel de Instrucción, Servicios Básicos	1:25.000	Nacional	IGM	2011-2017
Asentamientos humanos	Movilidad, conectividad e infraestructura	Cobertura 4G	N/A	Nacional	MINTEL	2022
Asentamientos humanos	Movilidad, conectividad e infraestructura	Establecimientos de seguridad	N/A	Nacional	PN	2022
Asentamientos humanos	Movilidad, conectividad e infraestructura	Red vial estatal	1:250000	Nacional	MTOP	VA
Asentamientos humanos	Movilidad, conectividad e infraestructura	Infraestructura de transporte	N/A	Nacional	IGM	2015
Asentamientos humanos	Movilidad, conectividad e infraestructura	Establecimientos de salud	N/A	Nacional	MSP	VA
Asentamientos humanos	Movilidad, conectividad e infraestructura	Establecimientos de inclusión social	N/A	Nacional	MIES	2022
Asentamientos humanos	Movilidad, conectividad e infraestructura	Establecimientos de educación	N/A	Nacional	MINEDUC	2022
Asentamientos humanos	Distribución demográfica	Marco Geoestadístico		Nacional	INEC	2022
Asentamientos humanos	Centros Poblados	Comunidad, poblado, zona urbana	1:25.000	Nacional	IGM	2015
Asentamientos humanos	Uso y ocupación del suelo	Cobertura de la Tierra	1:100.000	Nacional	MAATE	2018
Cartografía Básica	Cartografía básica	Límites de la Organización Territorial del Estado	1:50.000	Nacional	CONALI	2022
Cartografía Básica	Cartografía básica	Organización Territorial Provincial	1:50.000	Nacional	CONALI	2022
Cartografía Básica	Cartografía básica	Organización Territorial Cantonal	1:50.000	Nacional	CONALI	2022

Cartografía Básica	Cartografía básica	Cartografía básica	1:50.000	Nacional	IGM	2015
--------------------	--------------------	--------------------	----------	----------	-----	------

**Fuente:** Plataforma del SIN

**Elaborado:** Equipo Consultor

## 1.4 Insumos normativos:

### 1.4.1 Revisión de competencias y facultades:

En la implementación del plan de GAD a través de proyectos de infraestructura pública, el GAD debe llevar a cabo sus acciones dentro del marco de sus competencias correspondientes a su nivel de gobierno. Es fundamental que las decisiones y actividades se ajusten a las responsabilidades y atribuciones que le corresponden a cada nivel de gobierno para garantizar una gestión eficaz y coordinada.

El Art 65 del Código Orgánico de Organización Territorial, Autonomía y Descentralización (COOTAD), manifiesta que los Gobiernos Autónomos Descentralizados tienen las siguientes competencias exclusivas:

- a) Planificar junto con otras instituciones del sector público y actores de la sociedad el desarrollo parroquial y su correspondiente ordenamiento territorial, en coordinación con el gobierno cantonal y provincial en el marco de la interculturalidad y plurinacionalidad y el respeto a la diversidad;
- b) Planificar, construir y mantener la infraestructura física, los equipamientos y los espacios públicos de la parroquia, contenidos en los planes de desarrollo e incluidos en los presupuestos participativos anuales;
- c) Planificar y mantener, en coordinación con los gobiernos provinciales, la vialidad parroquial rural;
- d) Incentivar el desarrollo de actividades productivas comunitarias la preservación de la biodiversidad y la protección del ambiente;
- e) Gestionar, coordinar y administrar los servicios públicos que le sean delegados o descentralizados por otros niveles de gobierno;
- f) Promover la organización de los ciudadanos de las comunas, recintos y demás asentamientos rurales con el carácter de organizaciones territoriales de base;
- g) Gestionar la cooperación internacional para el cumplimiento de sus competencias; y,
- h) Vigilar la ejecución de obras y la calidad de los servicios públicos.

Se recomienda identificar las competencias y facultades específicas por nivel de gobierno, así como una revisión de las competencias concurrentes, con base en lo establecido en la normativa legal vigente.

Del mismo modo es necesario contemplar las funciones descritas en el artículo 64 del COOTAD, las mismas que son descritas a continuación:

- a) Promover el desarrollo sustentable de su circunscripción territorial parroquial para garantizar la realización del buen vivir a través de la implementación de políticas públicas parroquiales, en el marco de sus competencias constitucionales y legales;
- b) Diseñar e impulsar políticas de promoción y construcción de equidad e inclusión en su territorio, en el marco de sus competencias constitucionales y legales;
- c) Implementar un sistema de participación ciudadana para el ejercicio de los derechos y avanzar en la gestión democrática de la acción parroquial;

d) Elaborar el plan parroquial rural de desarrollo; el de ordenamiento territorial y las políticas públicas; ejecutar las acciones de ámbito parroquial que se deriven de sus competencias, de manera coordinada con la planificación cantonal y provincial; y, realizar en forma permanente el seguimiento y rendición de cuentas sobre el cumplimiento de las metas establecidas;

e) Ejecutar las competencias exclusivas y concurrentes reconocidas por la Constitución y la ley; f) Vigilar la ejecución de obras y la calidad de los servicios públicos y propiciar la organización de la ciudadanía en la parroquia;

g) Fomentar la inversión y el desarrollo económico especialmente de la economía popular y solidaria, CODIGO ORGANICO DE ORGANIZACION TERRITORIAL, COOTAD - Página 34 LEXIS FINDER - [www.lexis.com.ec](http://www.lexis.com.ec) en sectores como la agricultura, ganadería, artesanía y turismo, entre otros, en coordinación con los demás gobiernos autónomos descentralizados;

h) Articular a los actores de la economía popular y solidaria a la provisión de bienes y servicios públicos;

i) Promover y patrocinar las culturas, las artes, actividades deportivas y recreativas en beneficio de la colectividad;

j) Prestar los servicios públicos que les sean expresamente delegados o descentralizados con criterios de calidad, eficacia y eficiencia; y observando los principios de universalidad, accesibilidad, regularidad y continuidad previstos en la Constitución;

k) Promover los sistemas de protección integral a los grupos de atención prioritaria para garantizar los derechos consagrados en la Constitución, en el marco de sus competencias;

l) Promover y coordinar la colaboración de los moradores de su circunscripción territorial en mingas o cualquier otra forma de participación social, para la realización de obras de interés comunitario;

m) Coordinar con la Policía Nacional, la sociedad y otros organismos lo relacionado con la seguridad ciudadana, en el ámbito de sus competencias; y,

n) Las demás que determine la ley.

En esta línea, el Consejo Nacional de Competencias ha establecido un listado de competencias transferidas y competencias reguladas que los diferentes niveles de gobierno pueden emplear en función de las características de sus territorios y de los proyectos de infraestructura que llevan a cabo. Es decir, se define claramente qué competencias pueden ser ejercidas por cada nivel de gobierno según la naturaleza de sus responsabilidades territoriales y las obras públicas en desarrollo.

**Tabla:** Competencias Transferidas

COMPETENCIA	NIVEL DE GOBIERNO	RESOLUCIÓN	REGISTRO OFICIAL
Planificar, construir, operar y mantener sistemas de riego	Provincial	Resolución 008-CNC-2011	RO 509 de 09 de agosto de 2011
Gestionar la cooperación internacional	Todos los niveles de gobierno	Resolución 009-CNC-2011	RO 565 de 27 octubre de 2011



Planificar, regular y controlar el tránsito, el transporte y terrestre y seguridad vial	Municipal	Resolución 006-CNC-2012	RO 712 de 29 de mayo de 2012
Preservar, mantener y difundir el patrimonio arquitectónico, cultural y natural	Municipal	Resolución 004-CNC-2015	RO 514 de 3 de junio de 2015

Fuente: CNC

**Tabla 6:** Competencias Reguladas

COMPETENCIA	NIVEL DE GOBIERNO	RESOLUCIÓN	REGISTRO OFICIAL
Dragado, relleno hidráulico, limpieza de ríos, esteros y embalses	Provincial	Resolución 005-CNC-2012	RO 709 de 23 de mayo 2012
Forestación y reforestación con fines de protección y conservación y sus beneficios alternos	Provincial y parroquial rural	Resolución 007-CNC-201	RO 727 de 19 de junio de 2012
Regular, autorizar y controlar la explotación de materiales áridos y pétreos, que se encuentren en los lechos de ríos, lagos, playas de mar y canteras	Municipal	Resolución 004-CNC-2014	RO 411 de 8 de enero de 2015
Gestionar los servicios de prevención, protección, socorro y extinción de incendios	Municipal	Resolución 010-CNC-2014	RO 413 de 10 de enero 2015
Gestión Ambiental	Todos los niveles de gobierno	Resolución 005-CNC-2014	RO 415 de 10 de enero de 2015
Fomentar las actividades productivas regionales, provinciales. Incentivar el desarrollo de las actividades productivas comunitarias	Regional, provincial y GAD Parroquial en coordinación con provincial	Resolución 008-CNC-2014	RO 413 10 de enero de 2015
Planificar, construir y mantener el sistema vial regional, regional, la vialidad urbana; y planificar y mantener en coordinación con los gobiernos provinciales la vialidad parroquial rural	Todos los niveles de gobierno	Resolución 009-CNC-2014	RO 413, 10 enero 2015
Desarrollo de actividades turísticas	Provincial, municipal y parroquial rural	Resolución No. 0001-CNC-2016	RO 718, 23 de marzo 2016

Fuente: CNC

#### 1.4.2 Revisión de normativa que regule procesos de planificación local.

Los Gobiernos Autónomos Descentralizados, son las instituciones que conforman la organización territorial del Estado Ecuatoriano y están regulados por la Constitución de la República del Ecuador (Art. 238-241) y el Código Orgánico de Organización Territorial, Autonomías y Descentralización (COOTAD), en el caso del Gobierno Autónomo Descentralizado Parroquial Rural el Artículo 64 expresa las funciones y el Artículo 65 competencias exclusivas.

### Constitución de la República del Ecuador

#### TITULO V

#### ORGANIZACION TERRITORIAL DEL ESTADO

##### Capítulo primero

##### Principios generales

**Art. 238.-** Los gobiernos autónomos descentralizados gozarán de autonomía política, administrativa y financiera, y se regirán por los principios de solidaridad, subsidiariedad, equidad interterritorial, integración y participación ciudadana. En ningún caso el ejercicio de la autonomía permitirá la secesión del territorio nacional. Constituyen gobiernos autónomos descentralizados las juntas parroquiales rurales, los concejos municipales, los concejos metropolitanos, los consejos provinciales y los consejos regionales.

**Art. 239.-** El régimen de gobiernos autónomos descentralizados se regirá por la ley correspondiente, que establecerá un sistema nacional de competencias de carácter obligatorio y progresivo y definirá las políticas y mecanismos para compensar los desequilibrios territoriales en el proceso de desarrollo.

**Art. 240.-** Los gobiernos autónomos descentralizados de las regiones, distritos metropolitanos, provincias y cantones tendrán facultades legislativas en el ámbito de sus competencias y jurisdicciones territoriales. Las juntas parroquiales rurales tendrán facultades reglamentarias. Todos los gobiernos autónomos descentralizados ejercerán facultades ejecutivas en el ámbito de sus competencias y jurisdicciones territoriales.

**Art. 241.-** La planificación garantizará el ordenamiento territorial y será obligatoria en todos los gobiernos autónomos descentralizados.

### Código Orgánico de Organización Territorial (COOTAD)

**Art. 65.-** Competencias exclusivas del gobierno autónomo descentralizado parroquial rural. -

Los gobiernos autónomos descentralizados parroquiales rurales ejercerán las siguientes competencias exclusivas, sin perjuicio de otras que se determinen:

a) Planificar junto con otras instituciones del sector público y actores de la sociedad el desarrollo parroquial y su correspondiente ordenamiento territorial, en coordinación con

el gobierno cantonal y provincial en el marco de la interculturalidad y plurinacionalidad y el respeto a la diversidad;

b) Planificar, construir y mantener la infraestructura física, los equipamientos y los espacios públicos de la parroquia, contenidos en los planes de desarrollo e incluidos en los presupuestos participativos anuales;

c) Planificar y mantener, en coordinación con los gobiernos provinciales, la vialidad parroquial rural;

d) Incentivar el desarrollo de actividades productivas comunitarias la preservación de la biodiversidad y la protección del ambiente;

e) Gestionar, coordinar y administrar los servicios públicos que le sean delegados o descentralizados por otros niveles de gobierno;

f) Promover la organización de los ciudadanos de las comunas, recintos y demás asentamientos rurales con el carácter de organizaciones territoriales de base;

g) Gestionar la cooperación internacional para el cumplimiento de sus competencias; y,

h) Vigilar la ejecución de obras y la calidad de los servicios públicos.

## 1.5 Requerimientos institucionales:

### 1.5.1 Conformación del equipo de trabajo:

EL GADPR De Chantilin, ha decidido contratar una consultoría para actualizar el Plan de Desarrollo y Ordenamiento Territorial – PDOT; el equipo consultor está conformado por un equipo técnico multidisciplinario de acuerdo al siguiente detalle:

**Tabla:** Equipo técnico multidisciplinario

Nombres	Cargo
Ing. Vicent Benjamín Velastegui Tapia	Director de Consultoría
Ing. Christian Omar León Franco	Especialista Administrativo Financiero
Hugo Fabián Chacón Andrade	Especialista Técnico Geógrafo
Julepcy Anchundia Meza	Especialista Socializador
Lizbeth Guadalupe Sánchez Santacruz	Digitadora
Helly Viviana Torres Santacruz	Digitadora

**Fuente:** Contrato del proceso

**Elaborado por:** Equipo Consultor

### 1.5.2 Conformación de los Consejos de Planificación Local:

Es necesaria la conformación del Consejo de Planificación Local, como espacios encargados de la formulación/actualización de los planes de desarrollo, así como de las políticas locales y sectoriales que se elaborarán a partir de las prioridades, objetivos estratégicos del territorio, ejes y líneas de acción, definidos en las instancias de participación.

**Tabla:** Integrantes del Consejo de Participación Local

N°	Nombres	Actor	Representa
1	Sr. Andrés Chicaiza	Presidente del GAD	Miembro Del Concejo De Planificación
2	Sr. Hernán Titusunta	Presidente del Consejo de Planificación Local	Miembro del Concejo de Planificación
3	Sra. Rosa Chanalata	Vicepresidenta del Consejo de Planificación Local	Miembro del Concejo de Planificación
4	Sr. Luis Martínez	Secretario del Consejo de Planificación Local	Miembro del Concejo de Planificación
5	Sr. Hugo Mendoza	Primer Vocal del Consejo de Planificación Local	Miembro del Concejo de Planificación
6	Sra. América Iza	Segundo Vocal del Consejo de Planificación Local	Miembro del Concejo de Planificación
7	Sr. Eduardo Llumiquinga	Tercer Vocal del Consejo de Planificación Local	Miembro del Concejo de Planificación

**Fuente:** GADPR Chantilin**Elaborado por:** Equipo Consultor**1.5.3 Mapeo de actores:****Tabla:** Mapeo de actores

No.	Asentamiento Humano / Organización / otro	Actor	Ubicación	Presidente y/o Representante	No. Contacto
1	Barrio Chantilin Grande	Presidente del Barrio	Rural	Hugo Mendoza	0999951744
2	Barrio Chantilin Centro	Presidente del Barrio	Rural	Juan Freire	0999805008
3	Barrio Central Narváez	Presidente del Barrio	Rural	Rosa Chanalata	0999720245
4	Barrio Promejoras Chantilin San Francisco	Presidente del Barrio	Rural	Eduardo Llumiquinga	0998511900
5	Barrio Unión Narváez	Presidente del Barrio	Rural	Luis Martínez	0983690705
6	Barrio Yanashpa	Presidenta	Rural	América Iza	0987103052
7	La Junta Riego/ Drenaje de la P.R.	Presidente	Rural	Juanario Valencia	0998229322
8	Comité de Fiestas Parroquia Chantilin	Presidente	Rural	Jaime Bustamante	0989385909
9	Punto del Encuentro Parroquia Chantilin	Presidente	Rural	Pamela Quishpe	0962675639
10	Teniente Político de la Parroquia Chantilin	Labor comunitaria	Rural	Ana Cayambe	0992194691

11	Técnico MAG agropecuario	Asistencia Técnica	Rural	Alex Caja	0999944218
12	Líder Educativa	Educativa	Rural	Jaqueline Quishpe	0969905910

Fuente: GADPR Chantilin, y levantamiento de información  
Elaborado por: Equipo Consultor

1.5.4 Elaboración del plan de trabajo:

Definición de actividades y responsables, identificación de fuentes de información potenciales, mecanismos de participación con actores estatales y ciudadanía, de acuerdo con el mapeo de actores, cronograma.

Tabla: Plan de trabajo

FASE	ACTIVIDADES / TAREAS	RESPONSABLE	FECHA	RECURSOS	FASE 1				FASE 2				FASE 3				OBSERVACION	
					MES 1				MES 2				MES 3					
					S1	S2	S3	S4	S1	S2	S3	S4	S1	S2	S3	S4		
1 fase preliminar	FASE 1 / PRODUCTO 1																	Primer producto entregado
	Desarrollo de esquema de trabajo	Consultoría	25/01/2024	Computadora Vehículo Cámara e Infocus														
	Recopilación y análisis de documentos previos	Consultoría	29/01/2024															
	Desarrollo de diagnóstico específico	Consultoría	01/02/2024															
	Entrega de diagnóstico	Consultoría	23/02/2024															
	Desarrollo de trabajo por componentes	Consultoría	24/02/2024															
	FASE 2 / PRODUCTO 2																	
	Elaboración y validación	Consultoría	11/03/2024															



2 fase	ón de modelo s territori ales			Compu tadora Infocus y cámara														Segund o product o entrega do
	Cruce de variable s y análisis	Consult oría y GAD parroq uial	20/03 /2024															
	Elabora ción del docume nto entrega ble del PDOT	Consult oría	23/03 /2024															
	Entrega de docume ntos	Consult oría y GAD parroq uial	28/03 /2024															
3 fase final	FASE 3 / PRODUCTO 3																	Product o final entrega do
	Entrega de docume ntos al GAD Parroqu ial	Consult oría y GAD parroq uial	30/03 /2024	Compu tadora Cámar a Infocus Docum entos impres os														
	Aproba ción de la docume ntación y sus anexos	GAD parroq uial	14/04 /2024															

**Elaborado:** Equipo Consultor

- Desarrollar estrategias específicas para abordar los desafíos o barreras que han impedido la ejecución de las metas identificadas.
- Implementar medidas correctivas que incluyan asignación de recursos, capacitación del personal y ajustes en la planificación.
- Establecer un sistema de monitoreo continuo que permita realizar un seguimiento constante del progreso de cada meta.
- Establecer estándares de calidad claros y procesos de revisión para garantizar la precisión y coherencia en la formulación de los Objetivos Estratégicos

## 1.6 Anexos

Anexo 1: Matriz de inventario de información

ANEXO 1. Matriz de inventario de información													
Código	Temática	Tipo de información (documentos, cartográficos, imágenes, fotos, otros)	Nombre del archivo	Descripción del archivo	Formato de información (doc., xls, etc.)	Unidad del GAD responsable de la información	Presentación: analógica (impreso) o digital	Escala de información	Metadato (S/N)	Memoria técnica (S/N)	Fuente de información: Quién genera la información, año	Disponible al público (S/N)	Ubicación en repositorio (ruta y nombre del archivo con la codificación conforme a sistemas)
CB	Cartografía Base	Formato PDF dentro del archivo PDYOT	ACTUALIZACIÓN DEL PLAN DE DESARROLLO Y ORDENAMIENTO TERRITORIAL		pdf	Secretaría	Digital		NO	NO	2020	SI pag. web	<a href="https://parrcoquiadelrosario.gob.ec/vr/content/uploads/2020/09/PDOIT-EL-ROSARIO-2020-2030-ver2.pdf">https://parrcoquiadelrosario.gob.ec/vr/content/uploads/2020/09/PDOIT-EL-ROSARIO-2020-2030-ver2.pdf</a>
AH	Asentamiento Humanos	Formato PDF dentro del archivo PDYOT	ACTUALIZACIÓN DEL PLAN DE DESARROLLO Y ORDENAMIENTO TERRITORIAL		pdf	Secretaría	Digital			NO	2020	SI pag. web	
BA	Físico- Ambiental	Formato PDF dentro del archivo PDYOT	ACTUALIZACIÓN DEL PLAN DE DESARROLLO Y ORDENAMIENTO TERRITORIAL		pdf	Secretaría	Digital			NO	2020	SI pag. web	
SC	Sociocultural	Formato PDF dentro del archivo PDYOT	ACTUALIZACIÓN DEL PLAN DE DESARROLLO Y ORDENAMIENTO TERRITORIAL		pdf	Secretaría	Digital			NO	2020	SI pag. web	
EP	Económico productivo	Formato PDF dentro del archivo PDYOT	ACTUALIZACIÓN DEL PLAN DE DESARROLLO Y ORDENAMIENTO TERRITORIAL		pdf	Secretaría	Digital			NO	2020	SI pag. web	
PI	Político Institucional	Formato PDF dentro del archivo PDYOT	ACTUALIZACIÓN DEL PLAN DE DESARROLLO Y ORDENAMIENTO TERRITORIAL		pdf	Secretaría	Digital			NO	2020	SI pag. web	
OI	Otra Información	Formato PDF dentro del archivo PDYOT	ACTUALIZACIÓN DEL PLAN DE DESARROLLO Y ORDENAMIENTO TERRITORIAL		pdf	Secretaría	Digital			NO	2020	SI pag. web	

## **2. DIAGNÓSTICO**

### **2.1. CARACTERIZACIÓN GENERAL DE LA PARROQUIA.**

#### **Datos generales**

#### **HISTORIA**

El origen de la actividad del Saquisilense y en particular del Chantileño, comerciante por excelencia, se basan desde los pueblos primitivos, habitantes de este sector de la Patria ya tenían inclinación por el comercio, de allí que, con el pasar de los siglos y las generaciones se fue profundizando este accionar hasta convertirse en su forma de vida que a pesar de lo dura y riesgosa que era se mantuvo tenaz en su empeño, lo que ha permitido de que en todos los rincones del Ecuador hayan Saquisilenses y Chantileños que en su mayoría son prósperos ciudadanos. Estas tierras milenarias fueron conquistadas por el gran imperio del sur, el Imperio de los Incas y siendo Atahualpa el Inca emperador del Tahuantinsuyo, llegan los españoles y colonizan estos territorios a nombre de los Reyes Católicos de España, iniciándose el período Colonial.

Este período es el que marca la existencia de Chantilín ya que su nacimiento se supone ser fruto de la presencia del español, por cuanto las posesiones indígenas en el bajío o llanura son abandonadas ante la presencia de un nuevo conquistador, más temible y temerario, que los obligó a refugiarse en los páramos y sitios donde no llegaban los caballos del blanco extranjero.

Esta suerte de abandono de sus heredades, hacen que surjan pequeños asentamientos poblacionales orientados y regentados por los españoles criollos y mestizos que los acompañaban, según la heráldica, fácilmente podemos deducir la presencia de apellidos de origen castizo como Martínez, Carrera, Corrales entre otros, sin dejar de lado los apellidos indígenas que los había y existen hasta la actualidad aunque no se hayan conservado las costumbres, lengua, y en si la propia identidad de raza, ya que han sido suplantados por la del conquistador, es así que conformada por este mestizaje surge el caserío inicialmente con el nombre de Chantihuan, terminología cuyo origen aún está en estudio, para con el pasar del tiempo adoptar el nombre de Chantilín, que viene de Chapanta “espacio grande de potrero”.

Rodea a Chantilín un gran pantano que era fuente de agua para consumo humano y abrevadero de animales así como área común de pastoreo de ganado vacuno, ovejas, chivos, caballos mulares y asnos que eran serviciales para el sustento de los Chantileños, en las partes circundantes al gran pantano se cultivaban forrajes como alfalfa, maíz, papas, fréjol entre otros productos agrícolas, los mismos que servían para el consumo propio y los excedentes se comercializaban a través del trueque con otras comunidades y poblaciones aledañas cercanas y lejanas; lo que de alguna manera va marcando en la personalidad del Chantileño la habilidad para negociar y posteriormente dedicar la mayor parte de su tiempo al comercio. Ya en la era Republicana surge la necesidad de organización y este conglomerado pugna por organizarse.

Con la presencia de las recordadas misiones andinas o también la presencia de los Padres Redentoristas se toma más en serio esto de surgir como comunidad y es así que se dan los primeros pasos para dar el aspecto físico de lo que es un pueblo, surge la necesidad de planificar la distribución urbanística del centro poblado: construir calles, una plaza, la Iglesia, las canchas deportivas, etc., en donde familias desprendidas contribuyen para tal efecto, reconociendo entre ellas a las familias: Venegas, Freire, Martínez, Corrales, Delgado, Carrera, Guanoluisa, Tenelema, Santos, Llumiquinga, Toapanta entre otras, para allá por la década de 1940 iniciar en la consecución de este anhelo.

Lo anteriormente expuesto surge como necesidad ante la inminente cantonización de Saquisilí en la que tuvieron participación activa muchos Chantileños, que a la hora de la verdad están inscritos sus nombres en el listado de ilustres constructores de la Cantonización de Saquisilí, es por esto que el año de 1943 marca el inicio de un nuevo Saquisilí y por ende Chantilín, ya que es la primera parroquia Rural, por cuanto la misma administración pública al estar más cerca fue denotando las acuciantes necesidades de la población y en conjunto con el pueblo ir buscando soluciones duraderas.

Para cada logro ha sido necesario el empeño de todos los Chantileños, su participación activa ha marcado el derrotero de progreso, pero es menester manifestar que falta mucho por hacer especialmente en el trato a la persona humana porque de nada sirven las obras físicas si el espíritu del Chantileño está por los suelos y no siente la necesidad de unirse, de arrimar el hombre para juntos salir adelante, y vencer los obstáculos que permiten las diferencias sociales fruto de la desigualdad económica.

De tiempos inmemorables de la era pre incásica existieron comunidades con asiento a lo largo del humedal grande que va desde Buen día hasta las riberas del río Pumacunchi en una extensión de sobre las doscientas hectáreas, asientos poblacionales que sobrevivían del pastoreo de ganado vacuno y lanar, así como del cultivo de maíz, cebada, arveja, fréjol en sus pequeños fundos con lo cual tenían para su alimentación y los excedentes comercializarla para completar los productos de su dieta.

A través del trueque conseguían la sal, especias y panela. Ya en la vida republicana las familias asentadas por estos lares sienten la necesidad de ir juntándose en torno de una organización y nace la población con el nombre de CHANTIHUAN que significaba pueblo ingente (pueblo grande) para con el pasar del tiempo llegar a ser el CHANTILÍN que todos conocemos que viene de CHAPANTA que significa espacio grande de potrero Cabe resaltar la presencia de las Misiones de los Padres Redentoristas quienes inculcaron un grado de organización tal que permitió la participación mayoritaria de los habitantes en torno a la fe buscando una presencia social, consiguiendo de esta manera posicionar a Chantilín dentro de Saquisilí para con el advenimiento de la Cantonización sea considerado su ascenso a Parroquia.

**División Política**

La Parroquia Rural de Chantilín, posee la siguiente división política:

- ✓ **Norte:** Límites de la parroquia de Guaytacama
- ✓ **Sur y Este:** El río Pumacunchi
- ✓ **Oeste:** con la vía Saquisilí-Latacunga

**Consejo de Planificación Local**

- ✓ **Presidente:** Sr. Hernán Titusunta
- ✓ **Vicepresidente:** Sra. Rosa Chanalata
- ✓ **Secretario:** Sr. Luis Martínez
- ✓ **Primer Vocal:** Sr. Hugo Mendoza
- ✓ **Segundo Vocal:** Sra. América Iza
- ✓ **Tercer Vocal:** Sr. Eduardo Llumiquinga

**Centros Poblados:**

1. Barrio Centro
2. Barrio Central Narváez
3. Barrio Unión Narváez
4. Barrio San Francisco de Asís
5. Barrio Chantilín Grande
6. Barrio Yanashpa



**AUTORIDADES DEL GOBIERNO AUTÓNOMO DESCENTRALIZADO  
PARROQUIAL RURAL DE CHANTILIN**

**PERIODO 2023 -2027**



2.2. ANÁLISIS POR SISTEMAS.

2.2.1. SISTEMA FÍSICO AMBIENTAL.

En el análisis de este sistema, se aborda el recurso natural que sostiene y condiciona las diversas actividades de la población, según lo señalado por la Secretaría Nacional de Planificación (2023). El objetivo principal es reconocer y describir exhaustivamente el entorno biofísico de la parroquia Chantilín, identificando sus características específicas y las interacciones con otros sistemas ambientales.

Durante este proceso, se diseñarán directrices estratégicas con perspectivas a mediano y largo plazo para el cuidado del medio ambiente. Así, se busca que los recursos naturales de la parroquia se utilicen de manera sustentable y sostenible, asegurando un legado para las futuras generaciones. Esto permitirá un entorno amigable entre la naturaleza y el ser humano, creando un escenario propicio para un nuevo modelo de desarrollo. Este enfoque no solo promueve la conservación del entorno, sino también su participación en la construcción de un futuro basado en principios de sostenibilidad y equilibrio ambiental, fomentando un sentido de pertenencia en la población.

2.1.1 Agua

Cuenca Hidrográfica

Una cuenca hidrográfica es un área geográfica definida por los límites naturales del flujo de agua, donde todas las corrientes de agua fluyen hacia un río principal o un lago. En otras palabras, es una región delimitada por las montañas, colinas o divisorias de aguas, donde todas las precipitaciones y aguas superficiales dentro de esa área drenan hacia un único punto de salida, que suele ser un río principal, un lago o un mar.

La cuenca hidrográfica es un concepto fundamental en la gestión del agua y la planificación ambiental, ya que todas las actividades humanas y naturales dentro de esa área pueden afectar la calidad y cantidad del agua en el sistema fluvial. La comprensión de las cuencas hidrográficas es crucial para la gestión sostenible de los recursos hídricos, la prevención de inundaciones, la conservación del hábitat acuático y la protección de la calidad del agua.

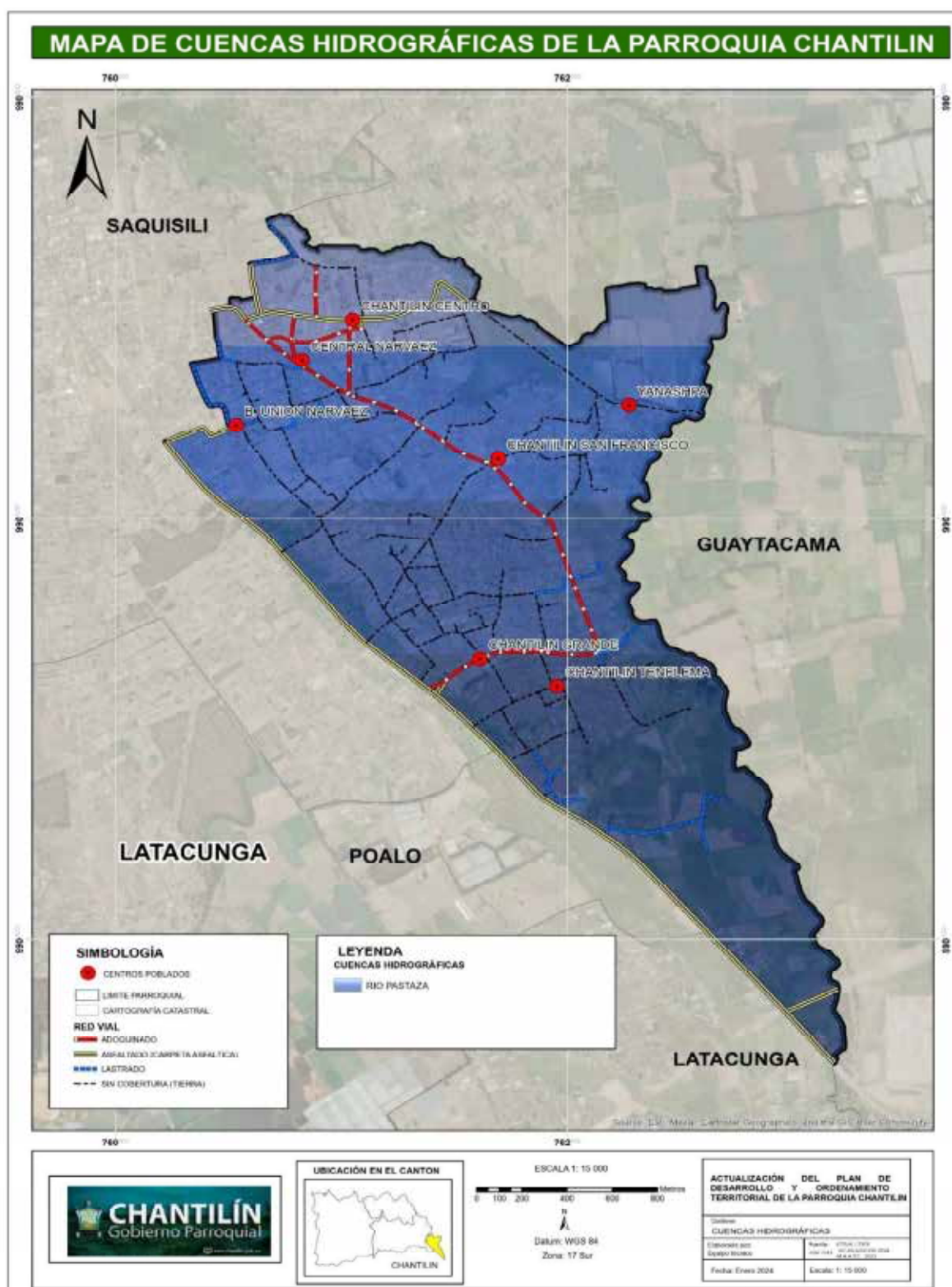
Tabla 7. Cuencas hidrográficas

CUENCAS HIDROGRÁFICAS		
DESCRIPCIÓN	ÁREA (HA)	PORCENTAJE (%)
CUENCA HIDROGRÁFICA DEL RÍO PASTAZA	471,06	100

Fuente: Sistema Nacional de la Información (SNI)  
Elaborado por: Equipo consultor

En la parroquia de Chantilín la principal línea de alimentación del sistema de agua se da por parte de la cuenca hidrográfica del Río Pastaza, esta se abastece de los drenajes menores del Río Pumacunchi.

MAPA 1: Cuencas Hidrográficas de la Parroquia Chantilín



**Fuente:** Actualización equipo consultor 2024  
**Elaborado por:** Equipo consultor

**Subcuenca Hidrográfica**

Una subcuenca hidrográfica es una unidad más pequeña dentro de una cuenca hidrográfica más grande. Mientras que la cuenca hidrográfica abarca todo el territorio drenado por un sistema fluvial específico, una subcuenca se refiere a una porción más delimitada y específica de ese territorio.

La delimitación de subcuencas es útil para estudiar y gestionar los recursos hídricos de manera más detallada. Permite un análisis más específico de las características locales, la calidad del agua, la vegetación, los patrones de precipitación y otros aspectos relacionados con la gestión del agua y la conservación del entorno.

La planificación y gestión a nivel de subcuenca pueden ser beneficiosas para abordar desafíos específicos dentro de un área más pequeña y adaptar estrategias a las condiciones locales.

**Tabla 8. Subcuenca Hidrográfica**

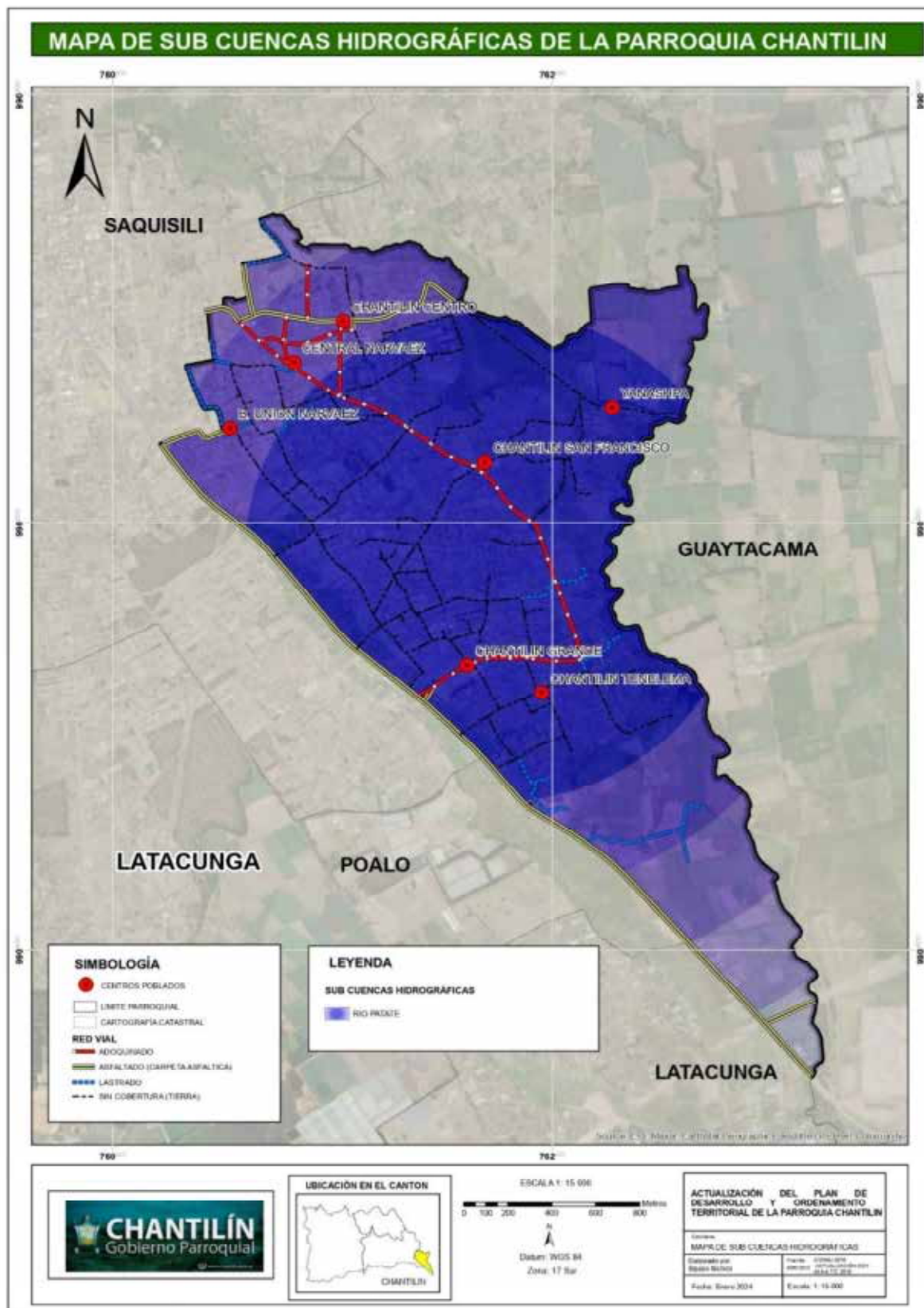
SUB CUENCA HIDROGRÁFICA		
DESCRIPCIÓN	ÁREA (HA)	PORCENTAJE (%)
RIO PATATE	471,06	100

**Fuente:** Sistema Nacional de la Información (SNI)  
**Elaborado por:** Equipo consultor

En la parroquia Chantilín se encuentra la subcuenca del río Patate con un área de 471,06 ha., teniendo como eje principal al río Pumacunchi.



MAPA 2: Sub Cuencas Hidrográficas de la Parroquia Chantilín



Fuente: Actualización equipo consultor 2024

Elaborado por: Equipo consultor

## Micro cuencas

Una microcuenca es una unidad de análisis en hidrología y gestión del agua que se refiere a una pequeña área de tierra que drena agua hacia un punto común, como un arroyo, un río o un lago. Estas áreas son delimitadas por la topografía del terreno y están definidas por la forma en que el agua fluye a través de ellas. Las microcuencas suelen ser subunidades de cuencas hidrográficas más grandes y se caracterizan por tener un tamaño relativamente pequeño en comparación con las cuencas principales.

El concepto de microcuenca es importante en la gestión integrada de recursos hídricos y la conservación del medio ambiente, ya que permite comprender mejor cómo funciona el ciclo del agua a nivel local. Además, el análisis de las microcuencas es fundamental para evaluar la calidad del agua, identificar áreas vulnerables a la erosión y la contaminación, y diseñar estrategias de manejo sostenible de los recursos naturales.

Tabla 9. Microcuenca Hidrográfica

MICROCUECNA HIDROGRÁFICA		
DESCRIPCIÓN	ÁREA (HA)	PORCENTAJE (%)
MODERADA SUSCEPTIBILIDAD A MOVIMIENTOS EN MASA	34,19456	7,26
BAJA A NULA SUSCEPTIBILIDAD A MOVIMIENTOS EN MASA	120,5853	25,60
MEDIANA SUSCEPTIBILIDAD A MOVIMIENTOS EN MASA	316,2848	67,14
<b>TOTAL</b>	<b>471,06</b>	<b>100</b>

**Fuente:** Sistema Nacional de la Información (SNI)

**Elaborado por:** Equipo consultor

En la parroquia Chantilín se encuentra la microcuenca en movimientos de masa mediana susceptibles con un porcentaje de 67,14 de un área de 316,28 (HA)



**MAPA DE MICRO CUENCAS HIDROGRÁFICAS DE LA PARROQUIA CHANTILÍN**

**SIMBOLOGÍA**

- CENTROS POBLADOS
- LIMITE PARROQUIAL
- CARTOGRAFÍA CATASTRAL

**RED VIAL**

- ASFOCADO
- ASFALTADO (CARPETA ASFALTICA)
- LASTRADO
- SIN COBERTURA (TIERRA)

**LEYENDA**

**MICRO CUENCAS HIDROGRÁFICAS**

- DRENAJES MENORES

**UBICACIÓN EN EL CANTÓN**

**ESCALA 1:10 000**

0 100 200 300 400 500 600 700 800 Metros

Datum: WGS 84  
Zona: 17 Sur

**ACTUALIZACIÓN DEL PLAN DE DESARROLLO Y ORDENAMIENTO TERRITORIAL DE LA PARROQUIA CHANTILÍN**

Cantón: CHANTILÍN	
Municipio: CHANTILÍN	
Elaborado por: Ecuador Mando	Fecha: Enero 2024
Escala: 1:10 000	Fecha: Enero 2024

74

**Déficit Hídrico**

El déficit hídrico se refiere a la situación en la cual la demanda de agua en una determinada área o región supera la cantidad de agua disponible durante un período de tiempo específico. En otras palabras, es la discrepancia entre la cantidad de agua que se necesita para satisfacer las demandas humanas, agrícolas e industriales, y la cantidad real de agua disponible.

El déficit hídrico puede ser temporal o estacional, como durante períodos de sequía, o puede ser crónico si la región no recibe suficientes precipitaciones para cubrir sus necesidades a lo largo del tiempo. Este fenómeno puede tener varias consecuencias negativas, como la escasez de agua para consumo humano, la reducción de disponibilidad de agua para la agricultura, la disminución de los niveles de los cuerpos de agua y la afectación de los ecosistemas acuáticos.

Las causas del déficit hídrico pueden incluir patrones climáticos irregulares, cambios en los niveles de precipitación, aumento de la demanda de agua debido al crecimiento poblacional o actividades humanas que contribuyen a la sobreexplotación de los recursos hídricos. La gestión sostenible del agua y la adopción de prácticas de conservación son esenciales para abordar y mitigar el déficit hídrico y sus impactos asociados.

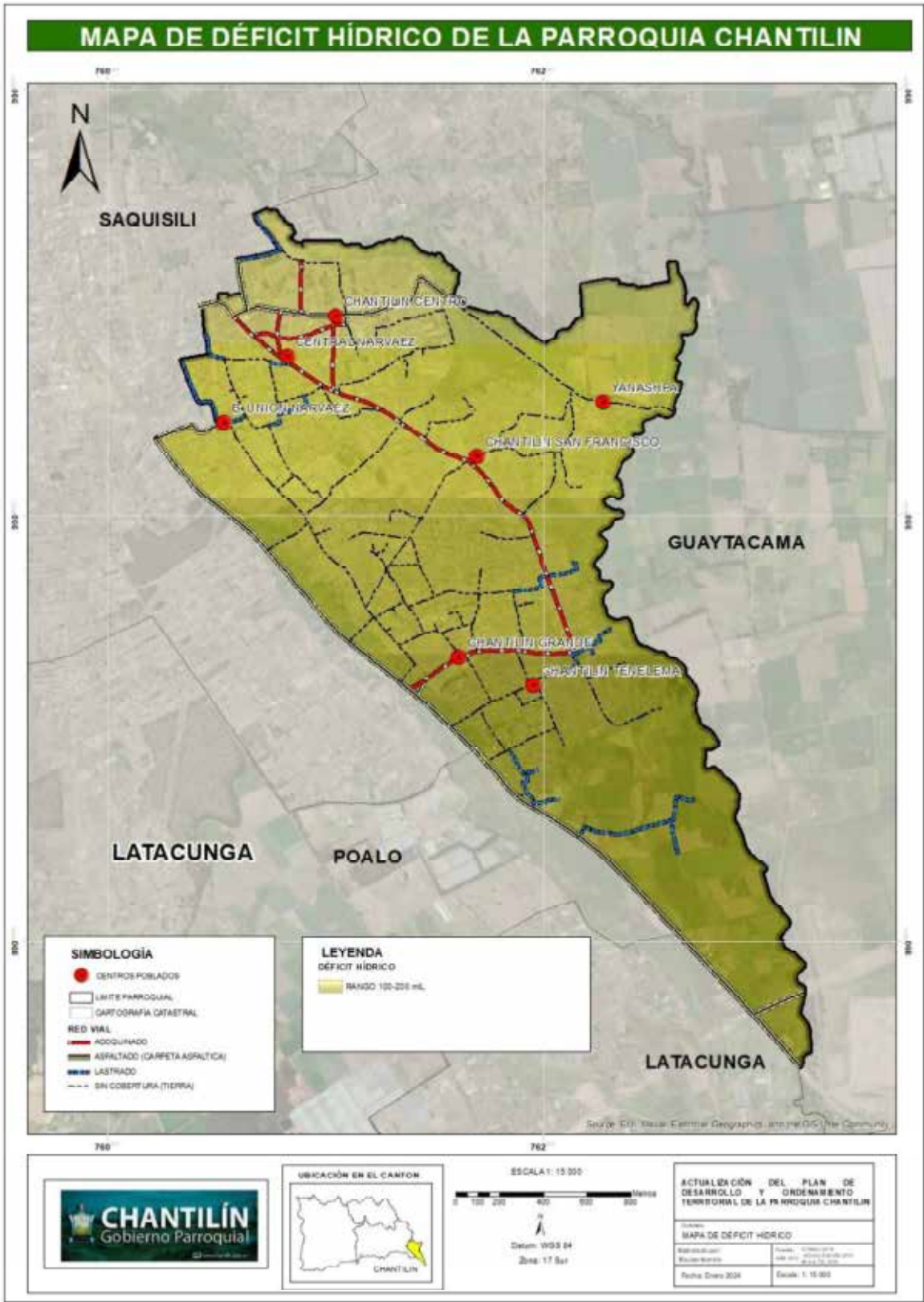
Tabla 10. Déficit Hídrico

DÉFICIT HÍDRICO		
DESCRIPCIÓN	ÁREA (HA)	PORCENTAJE (%)
RANGO 100-200 mL	471,06	100

Fuente: SENAGUA  
Elaborado por: Equipo consultor

Según datos de SENAGUA, toda la parroquia tiene un déficit entre 100-200m lL por hectárea. Debiéndose tomar medidas para el bien de los habitantes y los cultivos de la parroquia. La escasez de agua en la parroquia Chantilín es uno de los problemas principales ya que la sequía predominante ocasiona la limitación de producción de los suelos de la zona.

MAPA 4: Déficit Hídrico de la Parroquia Chantilín



Fuente: Actualización equipo consultor 2024  
Elaborado por: Equipo consultor

## Contaminación del Recurso Hídrico

La evidente existencia de contaminantes en el cauce del río Pumacunchi, como la demanda agrícola y humana del caudal, hacen necesario que se establezca una serie de alternativas de tratamiento a fin de generar un proceso de depuración de aguas, que remuevan y minimicen los márgenes de contaminación, de conformidad a las diferentes normativas de calidad del agua.

En la parroquia Chantilín existió un proyecto para el tratamiento de aguas servidas que comenzó el 15 de octubre del 2019 por parte del contratista Yanchapaxi para la creación del sistema de conducción y obras residuales, el cual estaba planificado para 6 meses. Este proyecto se lo realiza en las lagunas de oxidación las que pertenecen a la parroquia, el alcance de la obra es en beneficio de todo el cantón.

### 2.1.2 Clima (Temperatura-precipitación)

El concepto de "clima" en relación con la temperatura y la precipitación se refiere a las condiciones atmosféricas promedio a lo largo del tiempo en una región específica. Tanto la temperatura como la precipitación son dos de los elementos climáticos más fundamentales que influyen en el clima de un área determinada.

- 1. Temperatura:** La temperatura es la medida del calor en la atmósfera. El clima de una región se caracteriza por su temperatura promedio a lo largo de las estaciones. Las variaciones en la temperatura están influenciadas por la latitud, altitud, proximidad al agua, corrientes oceánicas y otros factores.
- 2. Precipitación:** La precipitación se refiere a la cantidad de agua que cae del cielo en forma de lluvia, nieve, granizo, o llovizna. La distribución y cantidad de precipitación a lo largo del año tienen un impacto significativo en el clima de una región. Las áreas con altas precipitaciones pueden tener climas húmedos, mientras que aquellas con bajas precipitaciones pueden experimentar climas secos.

Tabla 11. Tipos de Clima

TIPOS DE CLIMA		
DESCRIPCIÓN	ÁREA (HA)	PORCENTAJE (%)
ECUATORIAL MESOTÉRMICO SECO	24,950113	5,30
ECUATORIAL MESOTÉRMICO SEMI-HÚMEDO	446,114499	94,70
<b>TOTAL</b>	<b>471,06</b>	<b>100</b>

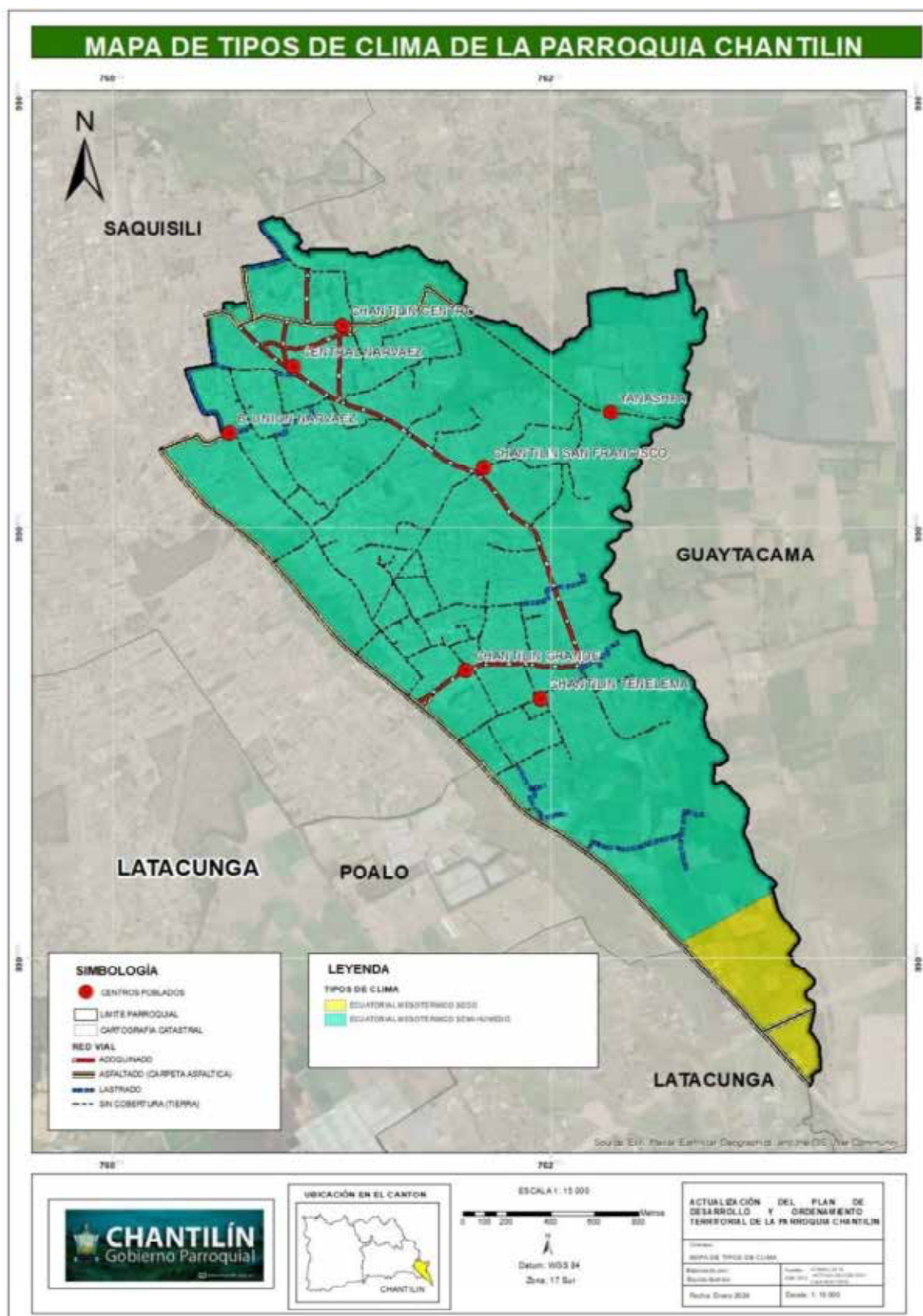
**Fuente:** INAMHI

**Elaborado por:** Equipo consultor

Según el INAMHI, la parroquia Chantilín no presenta variaciones extremas. Por lo que se puede observar dos tipos de clima en la que predomina el clima semi húmedo con 446,11 hectáreas equivalente al 94,70% y el clima seco con el 24,95 hectáreas equivalente al 5,30% del territorio.



MAPA 5: Tipos de Clima de la Parroquia Chantilín



**Fuente:** Actualización equipo consultor 2024  
**Elaborado por:** Equipo consultor



Temporada Seca

La temporada seca se refiere a un período del año en el que hay una disminución significativa en la cantidad de precipitación (lluvia) en comparación con otras épocas del año. Durante la temporada seca, las condiciones atmosféricas tienden a ser más áridas, con una menor frecuencia de lluvias y un aumento en la evaporación.

La duración y la intensidad de las temporadas secas pueden variar según la ubicación geográfica. Algunas regiones experimentan estaciones secas de manera estacional, como en climas tropicales donde se pueden distinguir estaciones húmedas y secas. En otras áreas, la temporada seca puede ser más prolongada y persistente, como en los desiertos.

Las temporadas secas pueden tener impactos significativos en la disponibilidad de agua, la agricultura, la ecología y la vida cotidiana de las comunidades. Las plantas pueden enfrentar condiciones de estrés hídrico, los cuerpos de agua pueden disminuir su nivel y las actividades agrícolas pueden requerir sistemas de riego adicionales.

En resumen, la temporada seca es un período caracterizado por una reducción en la precipitación y un aumento en las condiciones secas en comparación con otras épocas del año en una región específica.

Tabla 12: Temporada de Meses Secos

TEMPORADA DE MESES SECOS		
MESES	ÁREA (HA)	PORCENTAJE (%)
MAYO	23,80	5,87
JUNIO	283,37	69,84
JULIO	98,59	24,30

Fuente: Secretaría Nacional de la Información (SNI)  
Elaborado por: Equipo consultor

Los datos muestran la temporada seca de la parroquia Chantilín, la falta de lluvias o precipitaciones en la parroquia Chantilín produce que en los meses de junio y julio se desarrolle la temporada seca del territorio. Llegando a ser la más alta en el mes de junio con un 69.84%.

**Precipitaciones**

La precipitación se refiere a cualquier forma de agua, líquida o sólida, que cae de la atmósfera y llega a la superficie de la Tierra. Esto incluye lluvia, nieve, aguanieve, granizo y llovizna.

La precipitación es una parte crucial del ciclo hidrológico, ya que proporciona agua a los cuerpos de agua, a la vegetación y a las fuentes de agua subterránea. Se forma cuando el vapor de agua en la atmósfera se enfría y se condensa en pequeñas gotas de agua o cristales de hielo, formando nubes. Estas gotas o cristales eventualmente se agrupan y caen a la Tierra debido a la gravedad.

La cantidad y tipo de precipitación varían según la ubicación geográfica, la temporada y las condiciones climáticas locales. La medición de la precipitación es esencial para comprender los patrones climáticos, pronosticar el tiempo y gestionar los recursos hídricos.

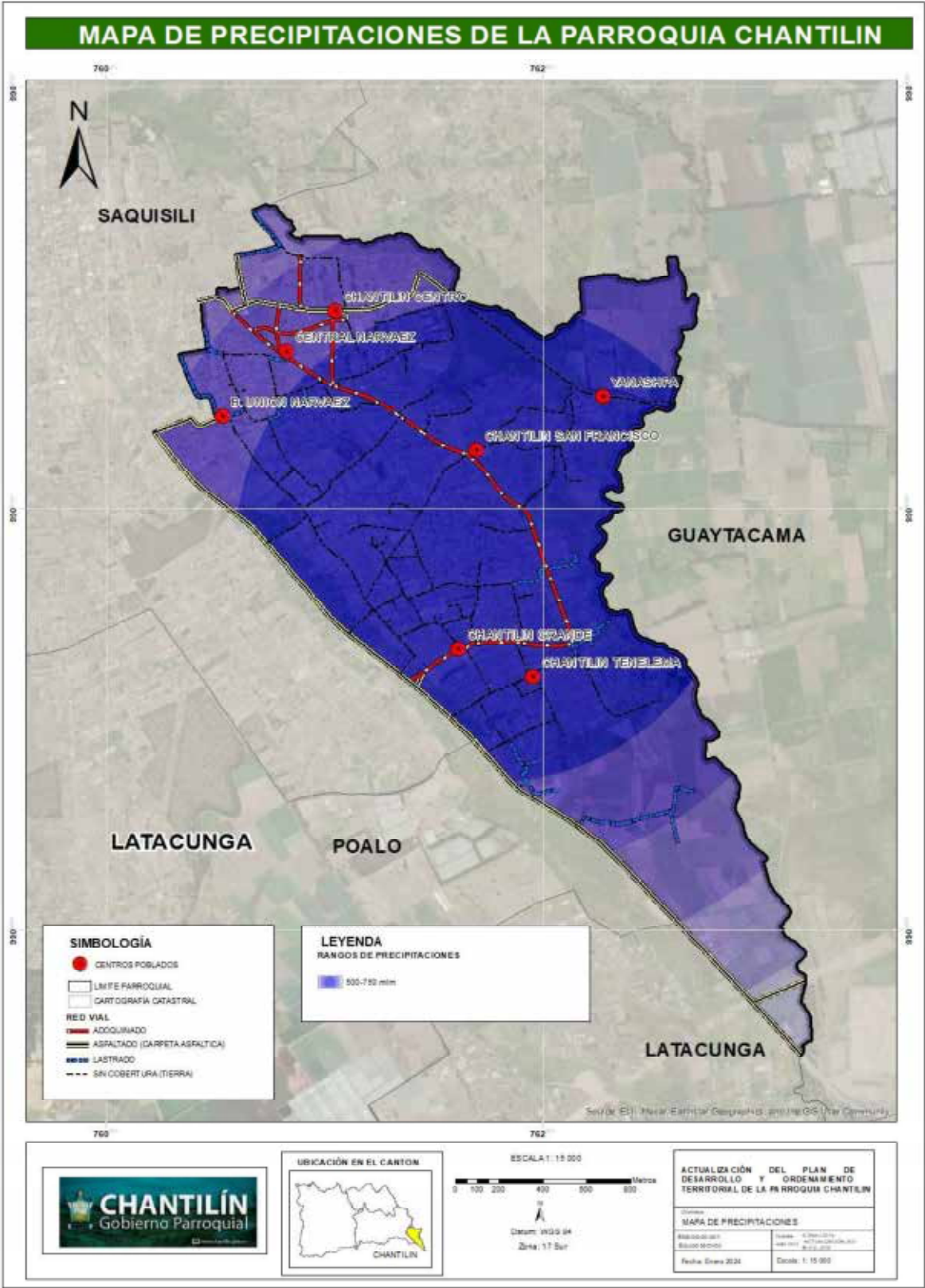
Tabla 13: Precipitaciones

RANGO PRECIPITACIONES		
DESCRIPCIÓN	ÁREA (HA)	PORCENTAJE (%)
RANGO 500-750 mL	471,06	100

Fuente: INAMHI  
Elaborado por: Equipo consultor

Según la información del INAMHI la parroquia Chantilín tiene unos niveles de precipitación que oscilan entre 500mm y 750mm en 471,06 hectáreas.

MAPA 6: Precipitaciones de la Parroquia Chantilín



Fuente: Actualización equipo consultor 2024  
Elaborado por: Equipo consultor

## Inundaciones

Las inundaciones se refieren al desbordamiento o acumulación excesiva de agua en áreas que normalmente están secas. Esto puede ocurrir por diversas razones, como lluvias intensas, deshielo rápido, marejadas ciclónicas, tormentas tropicales, rupturas de represas, o cualquier evento que genere un flujo de agua que supere la capacidad normal de drenaje de un área.

Las inundaciones pueden tener consecuencias significativas, incluyendo daños a propiedades, pérdida de vidas humanas, interrupción de servicios básicos, impactos en la agricultura y en el medio ambiente. La magnitud de una inundación puede variar desde eventos locales y pequeños hasta inundaciones a gran escala que afectan a regiones enteras.

**Tabla 14: Áreas de inundación**

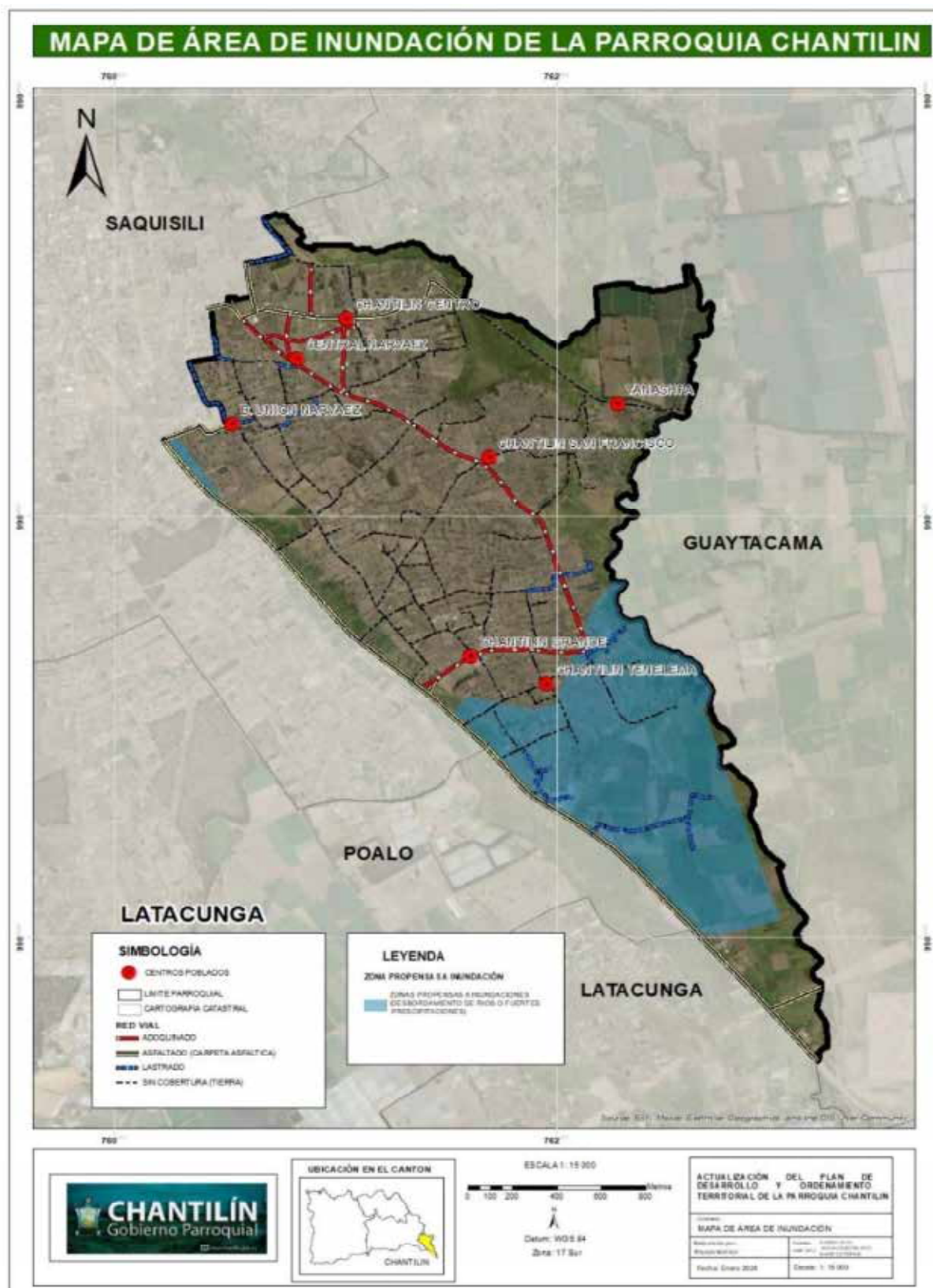
<b>ÁREAS DE INUNDACIÓN</b>		
<b>DESCRIPCIÓN</b>	<b>ÁREA (HA)</b>	<b>PORCENTAJE (%)</b>
ZONAS PROPENSAS A INUNDACIONES (DESBORDAMIENTO DE RÍOS O FUERTES PRECIPITACIONES)	108,35	23,00
RESTO DE LA PARROQUIA	362,71	77,00
<b>TOTAL</b>	<b>471,06</b>	<b>100</b>

**Fuente:** INAMHI

**Elaborado por:** Equipo consultor

Podemos observar que la parroquia es propensa a inundaciones en un área de 108.35 hectáreas equivalente al 23 % del total. Por lo que no es propenso a inundaciones o desbordamientos significativos en la mayoría de su área.

MAPA 7: Área de Inundación de la Parroquia Chantilín



Fuente: Actualización equipo consultor 2024

Elaborado por: Equipo consultor



Temperatura

La temperatura es una medida de la intensidad del calor en un objeto o en el ambiente. Es una propiedad física que cuantifica el grado de calor o frío de un cuerpo, sustancia o medio. En términos más específicos, la temperatura está relacionada con la energía cinética promedio de las partículas en un sistema.

La temperatura es una variable climática importante y desempeña un papel crucial en diversos procesos físicos, químicos y biológicos. Cambios en la temperatura pueden tener efectos significativos en la atmósfera, los océanos, la vida vegetal y animal, entre otros. La medición precisa de la temperatura es esencial en campos como la meteorología, la física, la química, la biología y la ingeniería.

Tabla 15: Temperatura

TEMPERATURA		
DESCRIPCIÓN	ÁREA (HA)	PORCENTAJE (%)
10-12 °C	441,713	93,77
12-14 °C	29,3519	6,23
TOTAL	471,06	100

Fuente: INAMHI  
Elaborado por: Equipo consultor

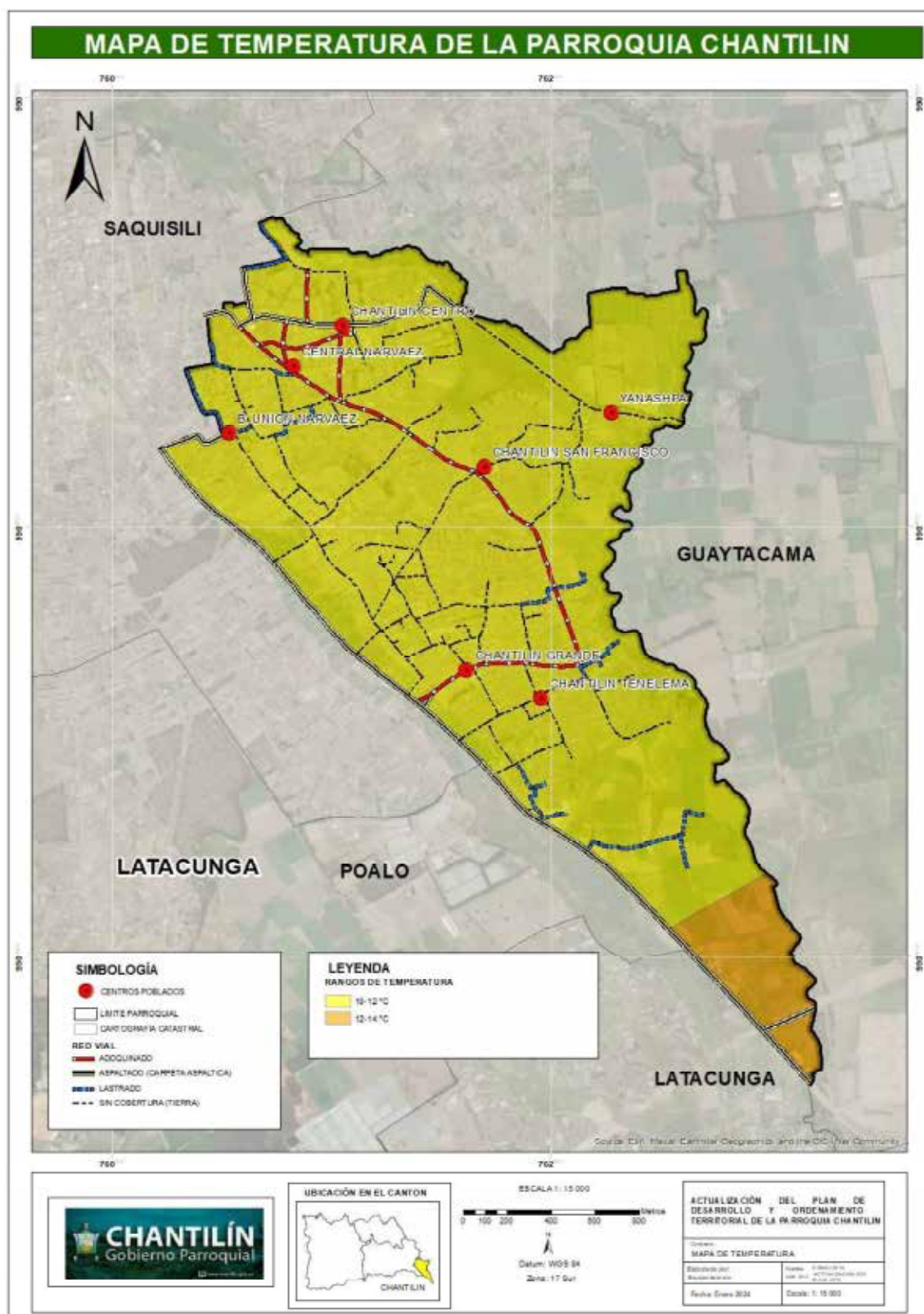
Según la INAMHI en la parroquia Chantilín la temperatura oscila entre los 10 y 14°C en un área del 29,35 con un porcentaje del 6,23.

Ilustración 1 Resumen de Información Climática





MAPA 8: Temperatura de la Parroquia Chantilín



Fuente: Actualización equipo consultor 2024

Elaborado por: Equipo consultor

### 2.1.3 Residuos sólidos - saneamiento

El manejo de residuos sólidos y el saneamiento son temas críticos para la salud pública y el medio ambiente.

**Residuos Sólidos:** La recogida de residuos sólidos es el primer paso en el proceso de gestión de residuos. Se refiere a la recolección de desechos en contenedores apropiados para su transporte a instalaciones de tratamiento o disposición final.

**Saneamiento:** El saneamiento es un concepto más amplio que incluye la gestión segura de los desechos humanos y líquidos, además de los residuos sólidos. Incluye el suministro de agua potable segura, el tratamiento de aguas residuales y la promoción de prácticas higiénicas para prevenir enfermedades transmitidas por el agua y por contacto con desechos humanos.

**Desafíos y Soluciones:** Uno de los principales desafíos en la gestión de residuos sólidos y saneamiento es la falta de infraestructura adecuada, especialmente en áreas urbanas densamente pobladas. Las soluciones suelen requerir una combinación de inversión en infraestructura, educación pública, regulación y participación comunitaria.

#### Eliminación de basura en la parroquia Chantilín

Según el último Censo del INEC año 2022, la parroquia Chantilín, cuenta con el servicio de recolección de basura por parte del carro recolector (513 viviendas se benefician de este servicio), según esta información son pocos los casos de las viviendas que tienen este servicio, la mayoría de las viviendas depositan su basura en los Contenedores Municipales (Eco tachos).

#### Problemática del uso del agua

La mayoría de la población que habita en la parroquia Chantilín no están de acuerdo con el agua que llega a sus hogares. Ya que existen varios problemas que se deben tomar en cuenta entre ellos tenemos:

- **Aguas Residuales:** la falta de alcantarillado en algunos barrios de la parroquia es la principal causa por la cual se ven afectados los ríos y las quebradas, no existe el debido tratamiento de aguas residuales que ayude a proteger la salud pública y al medio ambiente al eliminar los contaminantes presentes en las aguas residuales.
- **Riego:** la mayoría de los pobladores no cuentan con un canal de riego que llegue a sus cultivos teniendo pérdidas significativas por la falta de este recurso.

2.1.4      **Relieve**

**Geomorfología**

La geomorfología es una rama de la geología que se ocupa del estudio y la descripción de las formas de la superficie terrestre y los procesos que las han creado y las siguen modificando. Examina las características topográficas de la Tierra y busca entender la relación entre la estructura geológica subyacente y las formas del paisaje visible.

Los geomorfólogos analizan cómo las fuerzas internas y externas, como la tectónica de placas, la erosión, la sedimentación, los procesos glaciales y fluviales, entre otros, han dado forma a la Tierra a lo largo del tiempo geológico. Además, la geomorfología se centra en la clasificación y descripción de las características de la superficie terrestre, como montañas, valles, llanuras, mesetas, cañones, entre otros.

Tabla 16: Unidades Geomorfológicas

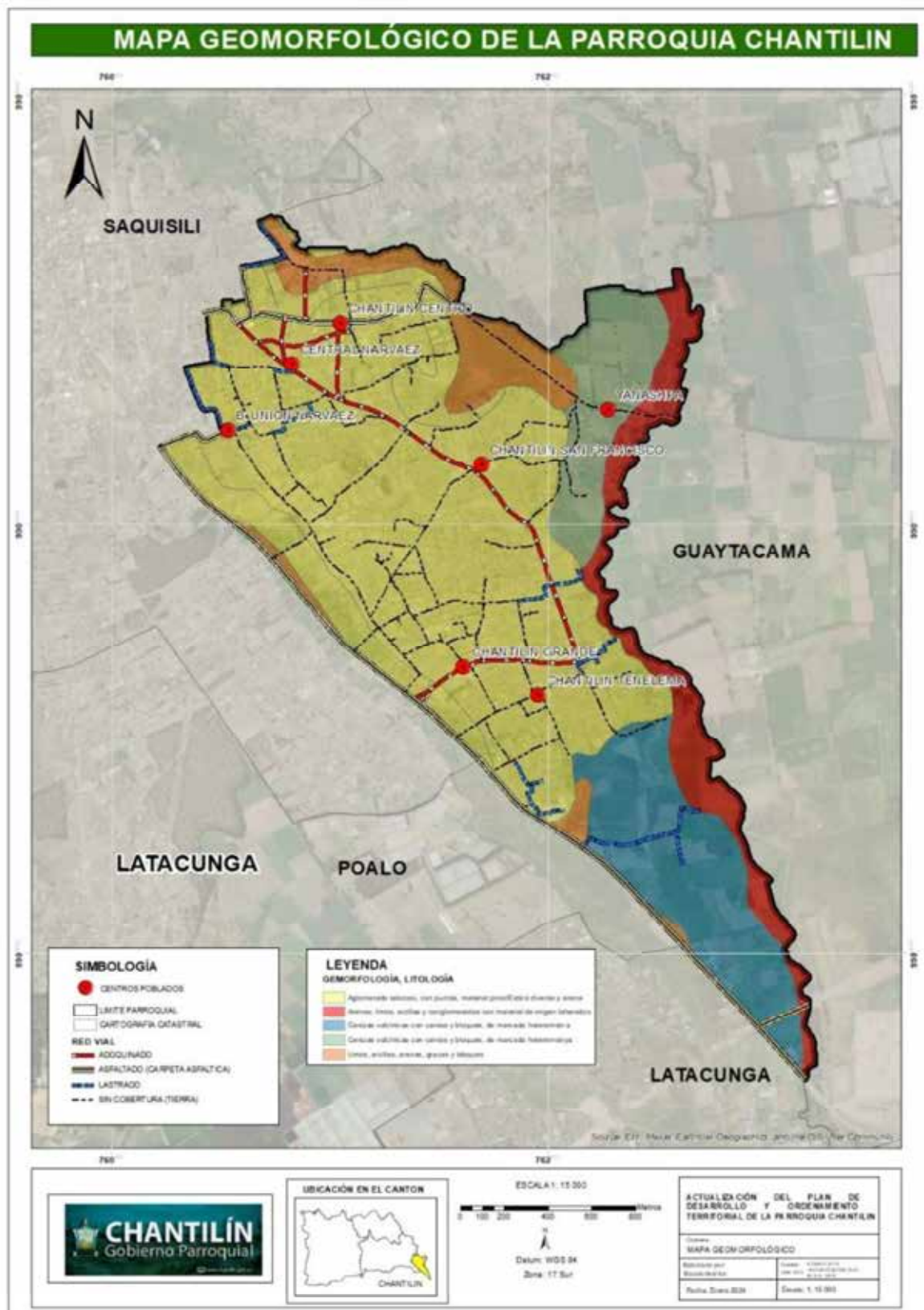
UNIDADES GEOMORFOLÓGICAS		
DESCRIPCIÓN	ÁREA (HA)	PORCENTAJE (%)
VERTIENTES RECTILÍNEAS (LADERAS)	37,4	7,94
FLUVIAL (VALLE EN V)	45,74	9,71
POLIGÉNICAS (COLUVIO O ALUVIAL ANTIGUO)	36,23	7,69
VOLCÁNICO (LAHARES Y RELIEVE VOLCÁNICO)	351,7	74,66
TOTAL	471,06	100

Fuente: Actualización equipo consultor 2024

Elaborado por: Equipo consultor

La parroquia rural de Chantilín se encuentra dentro de un Valle Interandino de la Sierra Centro, conformado en un 74.66% por Volcánico (Lahares y Relieve Volcánico), en un 9.71%, por Fluvial (Valle en V), Vertientes rectilíneas (Laderas) con un 7.94%. y Poligénicas (Coluvio o aluvial antiguo) en un 7.69%.

### MAPA 9: Geomorfología de la Parroquia de Chantilín



**Fuente:** Actualización equipo consultor 2024  
**Elaborado por:** Equipo consultor



Geolog3a

La geolog3a es la ciencia que se dedica al estudio de la Tierra, su composici3n, estructura, historia y los procesos que la han moldeado a lo largo del tiempo. Es una disciplina amplia y diversa que proporciona una compresi3n fundamental de la Tierra y sus procesos, abarca una gama de temas, desde la formaci3n de minerales y rocas hasta la evoluci3n de los continentes, la actividad volc3nica, la tect3nica de placas, la erosi3n, y los fen3menos geol3gicos naturales como terremotos y tsunamis.

La geolog3a en Ecuador es especialmente fascinante debido a su ubicaci3n en la regi3n de los Andes y su proximidad a la convergencia de las placas tect3nicas de Nazca y Sudamericana.

En resumen, la geolog3a de Ecuador es diversa y din3mica, con una variedad de procesos geol3gicos en juego debido a su ubicaci3n en una regi3n tect3nicamente activa. La compresi3n de la geolog3a de Ecuador es fundamental para abordar cuestiones relacionadas con la gesti3n de riesgos naturales, la conservaci3n del medio ambiente y el desarrollo sostenible.

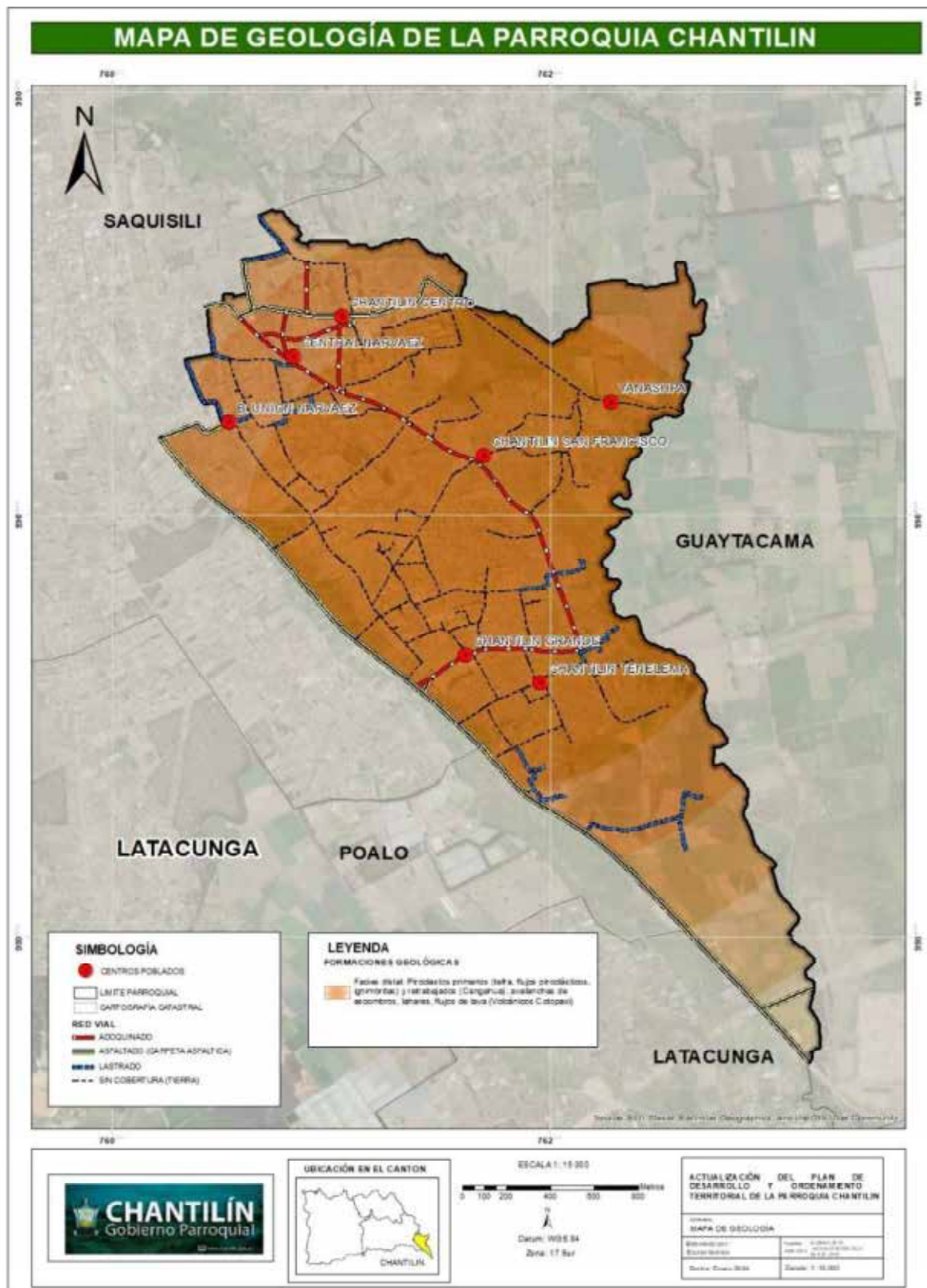
Tabla 17: Geolog3a

FORMACIONES GEOL3GICAS		
DESCRIPCION	AREA (HA)	PORCENTAJE (%)
FACIES DISTAL: PIROCLASTOS PRIMARIOS (TEFRA, FLUJOS PIROCLASTICOS, IGNIMBRITAS) Y RETRABAJADOS (CANGAHUA); AVALANCHAS DE ESCOMBROS, LAHARES, FLUJOS DE LAVA (VOLCANICOS DEL COTOPAXI)	471,06	100
TOTAL	471,06	100

Fuente: Actualizaci3n equipo consultor 2024  
Elaborado por: Equipo consultor

La parroquia Chantil3n est3 formada en su territorio total, por capas de suelos que geol3gicamente est3n formadas por piroclastos primarios (tefra, flujos pirocl3sticos, ignimbritas) y Retrabajados (avalanchas de escombros, lahares y flujos de lava (Formaci3n Volc3n Cotopaxi) correspondientes al per3odo Cuaternario, 3ltimo per3odo geol3gico. No existen Fallas Geol3gicas en la parroquia.

MAPA 10: Geología de la Parroquia Chantilín



Fuente: Actualización equipo consultor 2024

Elaborado por: Equipo consultor



## 2.1.5 Suelos

### Pendientes del suelo

La pendiente del suelo se refiere a la inclinación o inclinación de la superficie del terreno con respecto a un plano horizontal. Es una medida de cuán empinada o suave es una determinada porción de terreno. La pendiente del suelo es un factor importante en diversos contextos, incluyendo la agricultura, la ingeniería civil, la geomorfología y la hidrología, ya que afecta el flujo del agua, la erosión del suelo y la distribución de la vegetación.

Las pendientes del suelo tienen implicaciones significativas en términos de manejo del suelo y agua, especialmente en áreas agrícolas, donde la pendiente puede afectar la erosión del suelo y la eficiencia del riego. Además, en la planificación urbana y construcción de infraestructuras, la pendiente del suelo es un factor clave a considerar para garantizar la estabilidad y seguridad de las estructuras.

**Tabla 18: Pendientes del suelo**

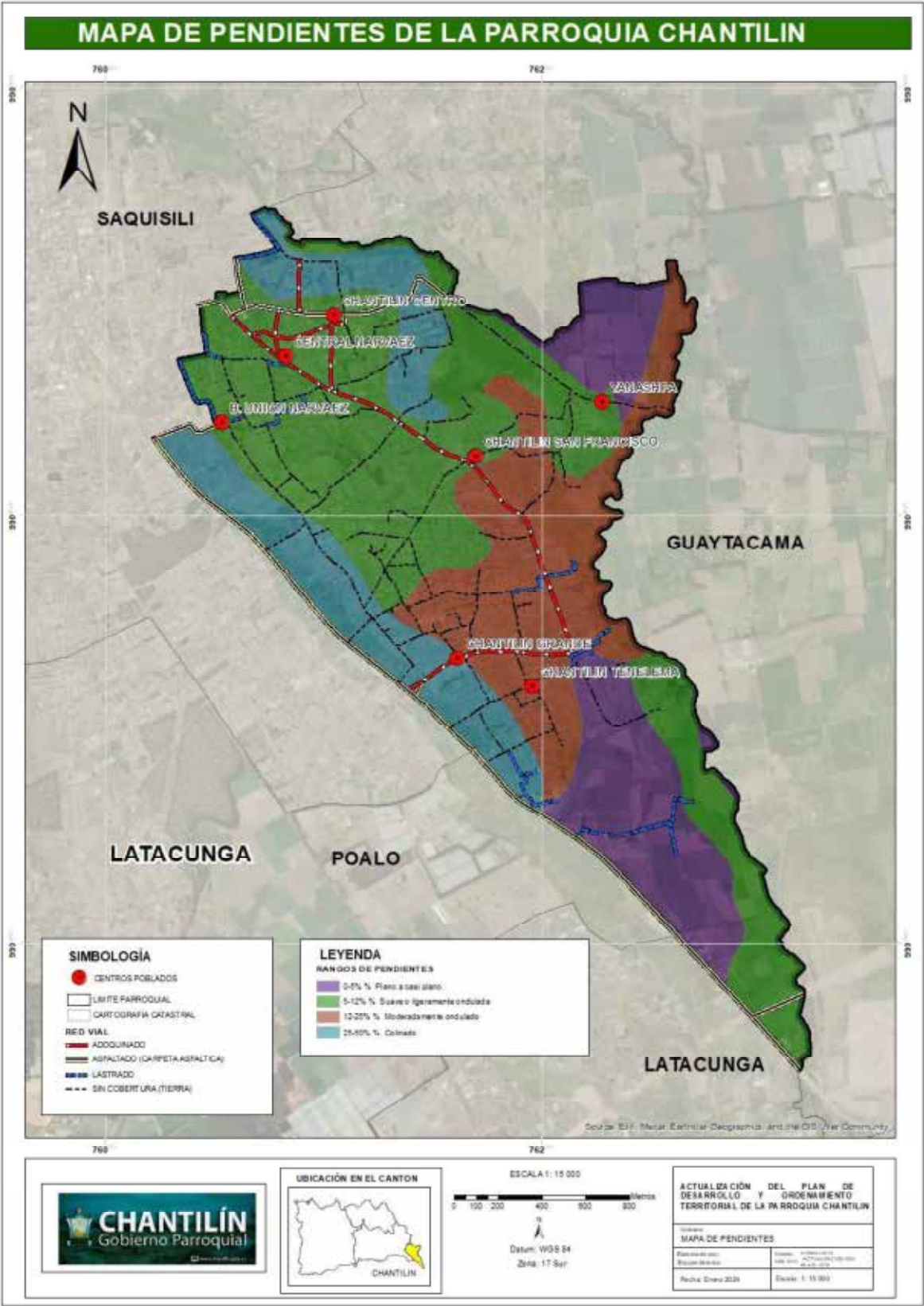
<b>PENDIENTES DEL SUELO</b>		
<b>DESCRIPCIÓN</b>	<b>ÁREA (HA)</b>	<b>PORCENTAJE (%)</b>
0-5% Plano a casi plano	83,3565	17,69
5-12% Suave o ligeramente ondulada	197,389	41,90
12-25% Moderadamente ondulado	102,881	21,84
25-50% Colinado	87,4587	18,57
<b>TOTAL</b>	<b>471,06</b>	<b>100</b>

**Fuente:** Agencia de regulación y control hidrocarburíferos

**Elaborado por:** Equipo consultor

En la parroquia Chantilín existe un estudio de Pendientes en donde del 5-12% es suave o ligeramente ondulada con un área de 197,38 (HA), del 12-25 % es moderadamente ondulado en un área de 2,84 (HA), del 25-50% es suave o ligeramente ondulada en un área de 87,45 (HA) y del 0-5% es plano o casi plano con un área de 83,33 (HA)

MAPA 11: Pendientes de la Parroquia Chantilín



Fuente: Actualización equipo consultor 2024

Elaborado por: Equipo consultor

## Clases Agrológicas

Las clases agrológicas se refieren a categorías o clasificaciones utilizadas en la ciencia del suelo para describir y agrupar diferentes tipos de suelos según sus propiedades, características y capacidades agrícolas. Estas clases se establecen considerando factores como la textura del suelo, su estructura, la presencia de materia orgánica, la capacidad de retención de agua, la capacidad de drenaje y otros aspectos que influyen en su idoneidad para la agricultura.

El estudio de las clases agrológicas es esencial para entender la variabilidad del suelo en diferentes áreas geográficas y para tomar decisiones informadas sobre prácticas agrícolas, manejo del suelo y planificación del uso de la tierra. Clasificar los suelos en clases agrológicas permite a los agricultores, agrónomos y científicos del suelo adaptar las prácticas agrícolas a las características específicas de cada tipo de suelo, optimizando así la productividad y sostenibilidad de la agricultura.

Las clases agrológicas pueden variar según el sistema de clasificación de suelos utilizado en cada región o país, y los criterios específicos de clasificación pueden diferir.

Tabla 19: Clases Agrológicas

CLASES AGROLÓGICAS		
DESCRIPCIÓN	ÁREA (HA)	PORCENTAJE (%)
I Tierras sin limitaciones	11,50	14,51
II Tierras con ligeras limitaciones o con moderadas prácticas de conservación	137,17	579,75
III Tierras apropiadas para cultivos permanentes, que requieren de prácticas especiales de conservación	79,22	36,24
IV Tierras con severas limitaciones, cultivables con métodos intensivos de manejo	23,66	2605,77
V Tierras no cultivables con severas limitaciones de humedad, aptas para pastos	218,61	46,41
VI Tierras no cultivables, aptas para pastos	0,90	0,19
<b>TOTAL</b>	<b>471,06</b>	<b>100</b>

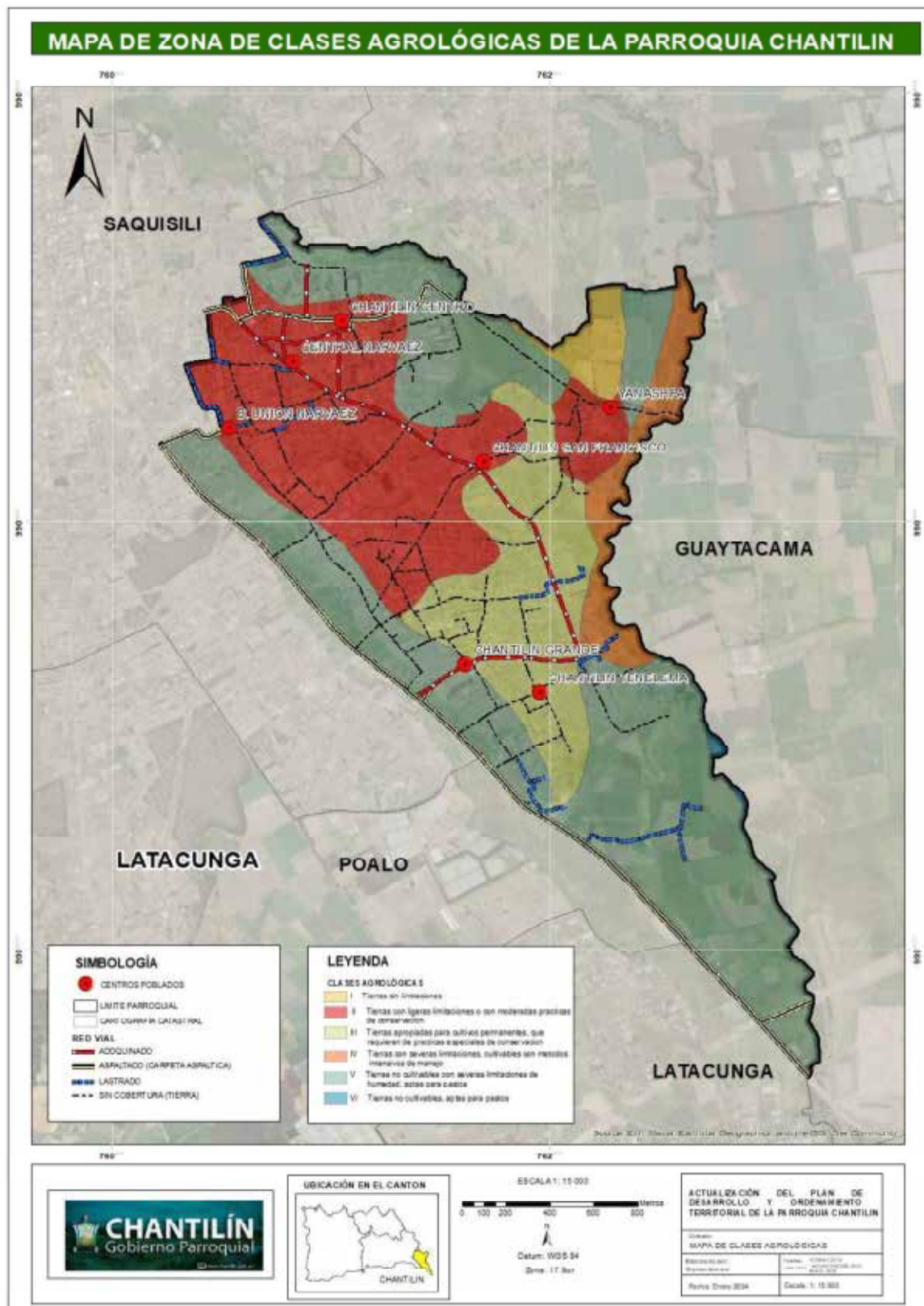
Fuente: SIGTIERRAS

Elaborado por: Equipo consultor

La parroquia Chantilín tiene una predominación de clase V de suelo con el 46.41%, seguido de la clasificación II con un 579.75%, en tercer lugar, la clase III con el 36.24%.

En conclusión, la parroquia de Chantilín posee una mediana clasificación agrológica desde el punto de vista agrícola ya que casi la mitad de su territorio posee una clasificación de tierras no cultivables con severas limitaciones de humedad, apta para pastos teniendo severas limitaciones, ya que el tipo de suelo de la parroquia, tiene una textura gruesa con baja capacidad para retener nutrientes y agua.

MAPA 12: Zona de Clases Agrologicas de la Parroquia Chantilin



Fuente: Actualización equipo consultor 2024

Elaborado por: Equipo consultor



**Taxonomía del suelo**

La taxonomía del suelo no solo facilita la comunicación entre científicos del suelo, sino que también proporciona una base para el manejo eficiente de la tierra y la toma de decisiones agrícolas, al vincular las propiedades del suelo con su capacidad para soportar diferentes usos, como la agricultura, la silvicultura o la conservación.

Dentro de cada suborden de suelos, se pueden distinguir diferentes grandes grupos de suelos, que se caracterizan por propiedades específicas, como la textura, la mineralogía y el contenido de materia orgánica.

Es importante tener en cuenta que la clasificación de suelos puede verse influenciada por factores regionales y locales, como el clima, la geología y el uso del suelo. Además, las características específicas de los suelos pueden variar considerablemente en diferentes regiones del país, desde las tierras altas de los Andes hasta las regiones costeras y amazónicas.

El suelo de la parroquia Chantilín es desarrollado bajo condiciones hidromórficas permanentes; presenta un subsuelo arcilloso, fuertemente moteado y con muestras evidentes de estancamiento de las aguas sometidas a acumulaciones arenosas de origen eólico donde almacenan carbono por precipitaciones minerales. En este tipo de suelos se encuentran los asentamientos de Chantilín Centro, Central Narváez, San Francisco de Asís, Unión Narváez, Chantilín Grande y Yanashpa.

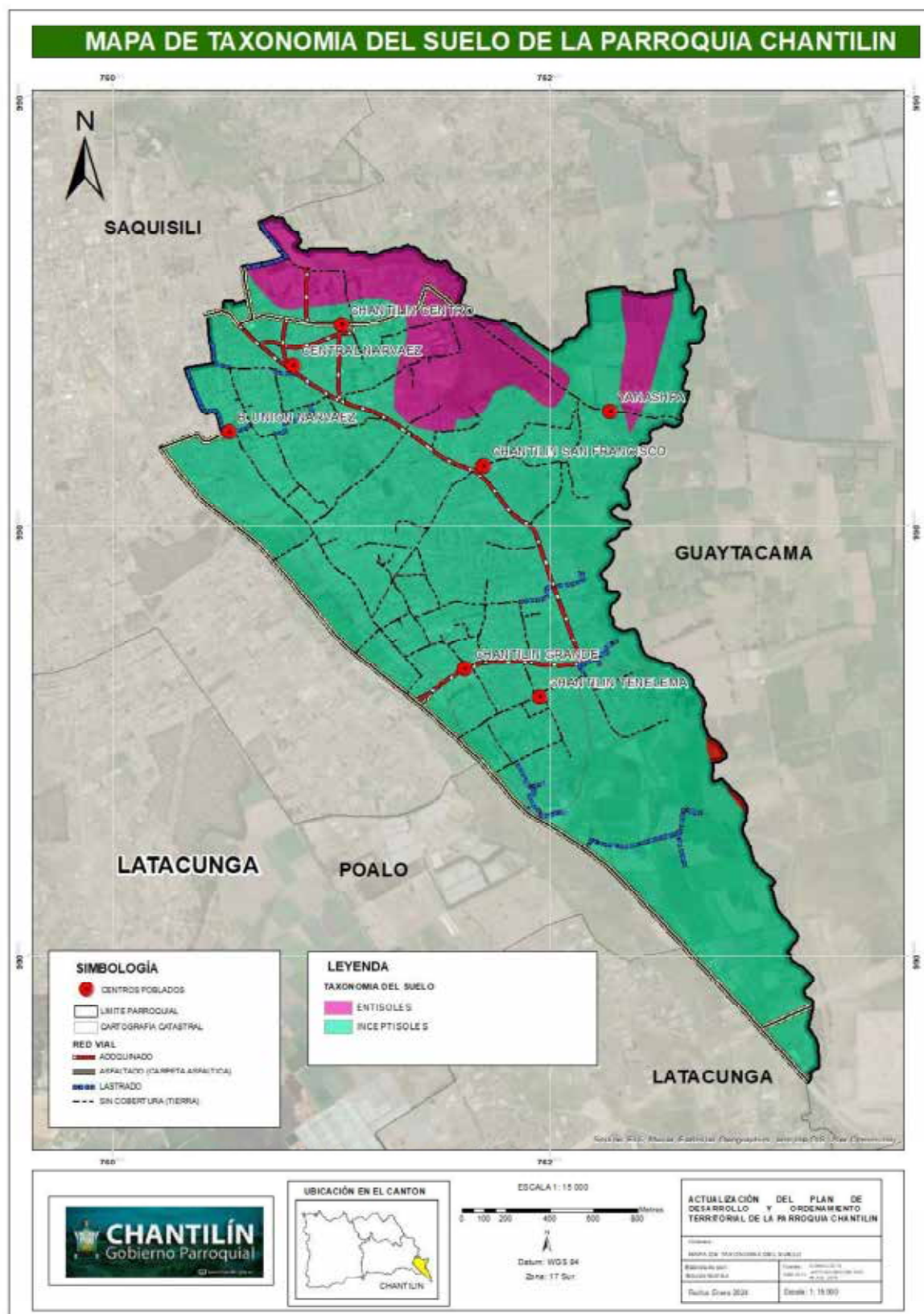
Tabla 20: Taxonomía del suelo

TAXONOMÍA DEL SUELO		
DESCRIPCIÓN	ÁREA (HA)	PORCENTAJE (%)
INCEPTISOLES	408,398515	86,70
ENTISOLES	62,666098	13,30
TOTAL	471,06	100

Fuente: SIGTIERRAS  
Elaborado por: Equipo consultor

Según SIGTIERRAS en la parroquia el tipo de suelo Entisol abarca 62.66 hectáreas que representa el 13.30%, seguido de Inceptisol con 408.39 hectáreas equivalente al 86.70%.

MAPA 13: Taxonomía del Suelo de la Parroquia Chantilín



Fuente: Actualización equipo consultor 2024

Elaborado por: Equipo consultor

## Susceptibilidad a la erosión

La susceptibilidad a la erosión se refiere a la propensión o facilidad con la que un área determinada de suelo puede ser erosionada por factores como el agua, el viento u otras fuerzas naturales. La erosión del suelo implica la pérdida de la capa superficial del suelo debido a la acción de agentes externos, y la susceptibilidad a este proceso puede variar según diversas características del suelo y del entorno.

### Varios factores influyen en la susceptibilidad a la erosión, incluyendo:

1. **Textura del suelo:** Los suelos con partículas finas, como arcilla, son más propensos a la erosión que los suelos con partículas más gruesas, como arena.
2. **Estructura del suelo:** La forma en que las partículas del suelo están unidas influye en su resistencia a la erosión. Suelos con buena estructura suelen ser menos susceptibles a la erosión.
3. **Cobertura vegetal:** La presencia de vegetación en la superficie del suelo puede reducir la susceptibilidad a la erosión al proporcionar cobertura y estabilizar el suelo con sus raíces.
4. **Pendiente del terreno:** Áreas con pendientes pronunciadas son más propensas a la erosión, ya que el agua tiende a fluir rápidamente, llevándose consigo partículas de suelo.
5. **Prácticas de manejo del suelo:** Las prácticas agrícolas y de uso del suelo pueden influir en la susceptibilidad a la erosión. Por ejemplo, la labranza excesiva y la deforestación pueden aumentar la vulnerabilidad del suelo a la erosión.

La evaluación de la susceptibilidad a la erosión es fundamental para el manejo sostenible del suelo y la implementación de prácticas que ayuden a prevenir o reducir la pérdida de suelo debido a procesos erosivos.

Tabla 21: Susceptibilidad a la erosión

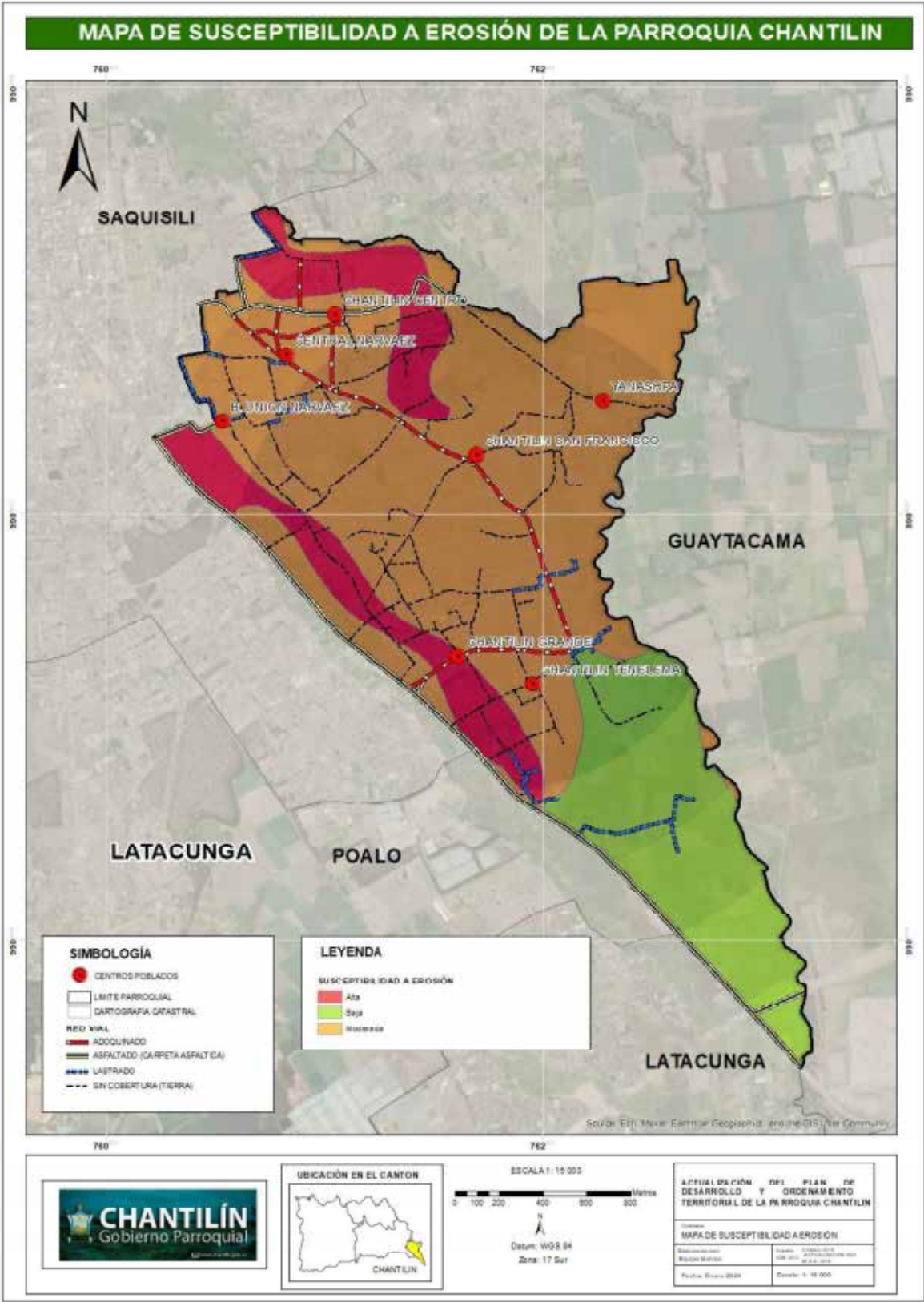
SUSCEPTIBILIDAD A LA EROSIÓN		
DESCRIPCIÓN	ÁREA (HA)	PORCENTAJE (%)
Baja	99,07083	21,03
Moderada	302,19	64,15
Alta	69,80009	14,82
<b>TOTAL</b>	<b>471,06</b>	<b>100</b>

**Fuente:** SIGTIERRAS

**Elaborado por:** Equipo consultor

Según SIGTIERRAS la Parroquia Chantilín es susceptibles a una erosión alta abarcando 69.8 hectáreas que representan el 14.82 %, con tendencias bajas a erosión corresponde al 21.03 % del territorio de la parroquia en 99,07 hectáreas, sin embargo, existen superficies susceptibles a una erosión moderada abarcando un área de 302.19 hectáreas, que representan el 64.15 % del total del territorio parroquial, entendiéndose así que la generalidad del territorio es susceptible de erosión.

MAPA 14: Susceptibilidad a Erosión de la Parroquia Chantilín



Fuente: Actualización equipo consultor 2024  
Elaborado por: Equipo consultor



**Erosión actual**

El término "erosión actual" se refiere al proceso en curso de pérdida y transporte de partículas de suelo, rocas o material superficial de la Tierra debido a agentes erosivos como el agua, el viento, la acción de las olas u otros factores. La erosión actual puede tener diversas causas y manifestaciones, y su intensidad varía según las condiciones climáticas, topográficas y de uso del suelo en una determinada área. Algunos ejemplos comunes de erosión actual incluyen:

1. **Erosión hídrica:** Ocurre cuando el agua fluye sobre la superficie del suelo, llevándose consigo partículas de suelo. Puede manifestarse como escorrentía superficial, surcos y cárcavas.
2. **Erosión eólica:** Implica la acción del viento que transporta partículas de suelo, especialmente en áreas secas y con poca vegetación.
3. **Erosión costera:** Se produce debido a la acción de las olas y las mareas en las áreas costeras, desgastando y transportando materiales costeros.
4. **Erosión glacial:** Resulta de la acción de los glaciares que arrastran y transportan rocas y sedimentos a medida que se desplazan.

La erosión actual es un proceso natural, pero puede ser acelerada o intensificada por actividades humanas, como la deforestación, la agricultura no sostenible, la construcción sin medidas adecuadas de control de la erosión, entre otras.

Tabla 22: Erosión actual

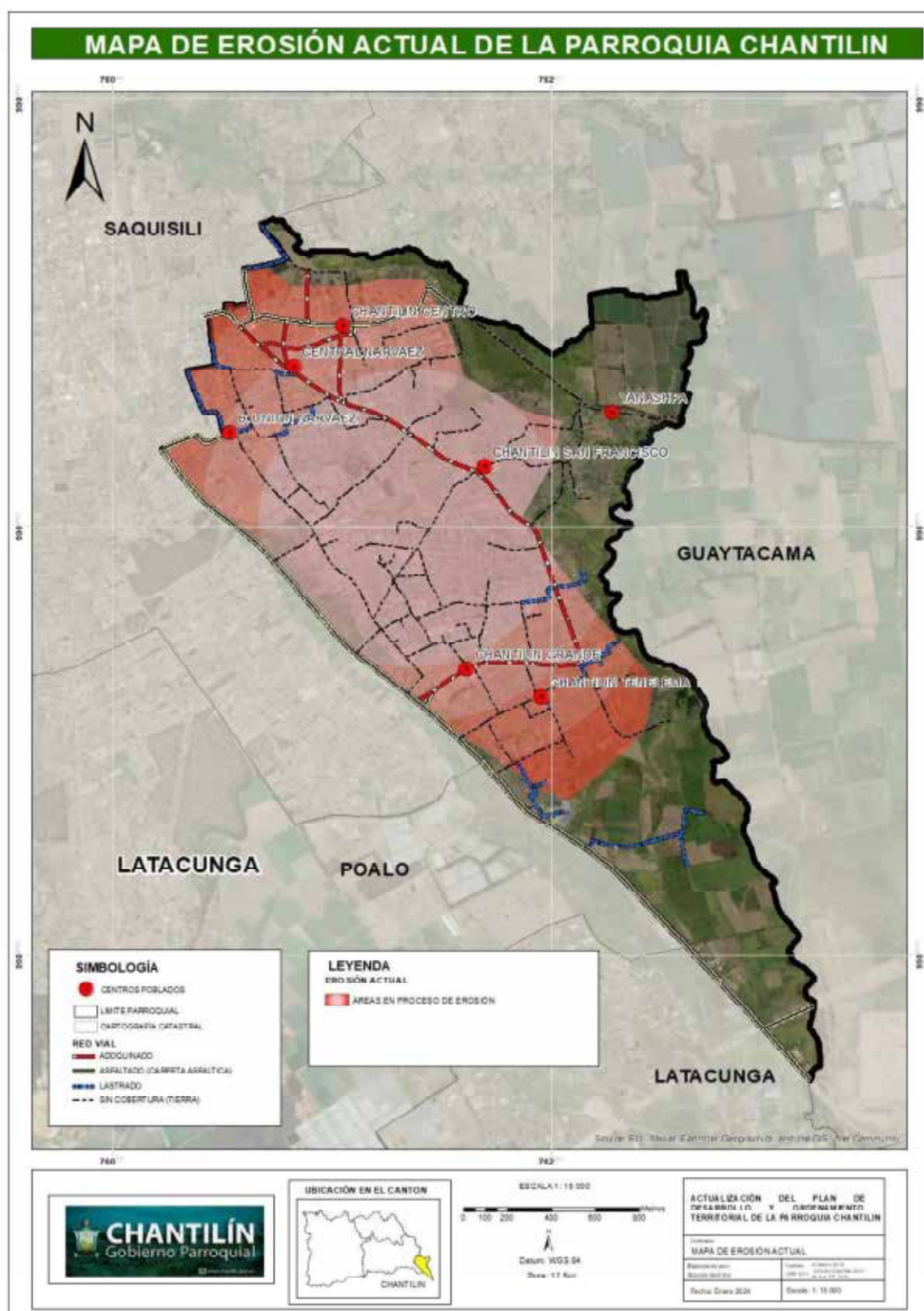
<b>EROSIÓN ACTUAL</b>		
<b>DESCRIPCIÓN</b>	<b>ÁREA (HA)</b>	<b>PORCENTAJE (%)</b>
AGLOMERADO TOBÁCEO, CON PUMITA, MATERIAL PIROCLÁSTICO DIVERSO Y ARENA	19,313	4,10
AGLOMERADO TOBÁCEO, CON PUMITA, MATERIAL PIROCLÁSTICO DIVERSO Y ARENA	250,373	53,15
AGLOMERADO TOBÁCEO, CON PUMITA, MATERIAL PIROCLÁSTICO DIVERSO Y ARENA	25,626	5,44
AGLOMERADO TOBÁCEO, CON PUMITA, MATERIAL PIROCLÁSTICO DIVERSO Y ARENA	0,800	0,17
ARENAS, LIMOS, ARCILLAS Y CONGLOMERADOS CON MATERIAL DE ORIGEN LAHARÁTICO	37,399	7,94
CENIZAS VOLCÁNICAS CON CANTOS Y BLOQUES, DE MARCADA HETEROMETRÍA	65,220	13,85
CENIZAS VOLCÁNICAS CON CANTOS Y BLOQUES, DE MARCADA HETEROMETRÍA	36,100	7,66
LIMOS, ARCILLAS, ARENAS, GRAVAS Y BLOQUES	29,094	6,18
LIMOS, ARCILLAS, ARENAS, GRAVAS Y BLOQUES	7,140	1,52
<b>TOTAL</b>	<b>471,06</b>	<b>100</b>

Fuente: SIGTIERRAS

Elaborado por: Equipo consultor

Según SIGTIERRAS en la parroquia Chantilín la superficie con susceptibilidad a erosión comprende 186.18 hectáreas con un 39.52% y las áreas en proceso de erosión comprende 284.89 hectáreas con un 60.48%, observando así que existen más áreas que pueden tener erosión.

MAPA 15: Erosión actual de la Parroquia Chantilín



Fuente: Actualización equipo consultor 2024

Elaborado por: Equipo consultor

**Relación área urbana vs susceptibilidad a erosión.**

La relación entre el área urbana y la susceptibilidad a la erosión se refiere a cómo las características y prácticas asociadas con las áreas urbanas pueden influir en la vulnerabilidad de esas zonas a la erosión del suelo. La expansión urbana y el desarrollo pueden tener efectos significativos en los procesos de erosión, y estos efectos a menudo dependen de varios factores, incluyendo la topografía, el uso del suelo, las prácticas de gestión y las características del suelo.

**Algunos puntos a considerar en esta relación son:**

1. **Impermeabilización del suelo:** La construcción de infraestructuras urbanas, como carreteras y edificios, a menudo implica la impermeabilización del suelo con pavimentos y estructuras que reducen la capacidad del suelo para absorber y retener agua.
2. **Cambios en la cobertura del suelo:** La conversión de áreas verdes a áreas urbanas puede eliminar la cobertura vegetal que actúa como protección natural contra la erosión.
3. **Actividades de construcción y disturbios del suelo:** Las actividades de construcción y el movimiento de tierras asociados con el desarrollo urbano pueden perturbar la capa superior del suelo, aumentando la exposición a la erosión.
4. **Sistemas de gestión del agua pluvial:** Los sistemas de drenaje urbano pueden influir en la erosión al dirigir el flujo de agua. Si no se gestionan adecuadamente, los sistemas de drenaje pueden aumentar la velocidad de escorrentía y la erosión asociada.
5. **Prácticas de gestión del suelo:** Las prácticas de gestión del suelo en áreas urbanas, como técnicas de jardinería sostenible, la implementación de vegetación y prácticas de conservación del suelo, pueden ayudar a reducir la susceptibilidad a la erosión.

En resumen, la relación entre el área urbana y la susceptibilidad a la erosión destaca la importancia de considerar los impactos del desarrollo urbano en los procesos del suelo y la necesidad de implementar prácticas de gestión sostenible para mitigar los efectos negativos de la erosión en entornos urbanos.

Tabla 23: Relación área urbana vs susceptibilidad a erosión.

SUSCEPTIBILIDAD A EROSIÓN DE LA ZONAS URBANA		
DESCRIPCIÓN	ÁREA (HA)	PORCENTAJE (%)
ALTA	65,54404	13,91
MODERADA	233,53	49,58
BAJA	17,78027	3,77
ZONA RURAL	154,2	32,73
<b>TOTAL</b>	<b>471,06</b>	<b>100</b>

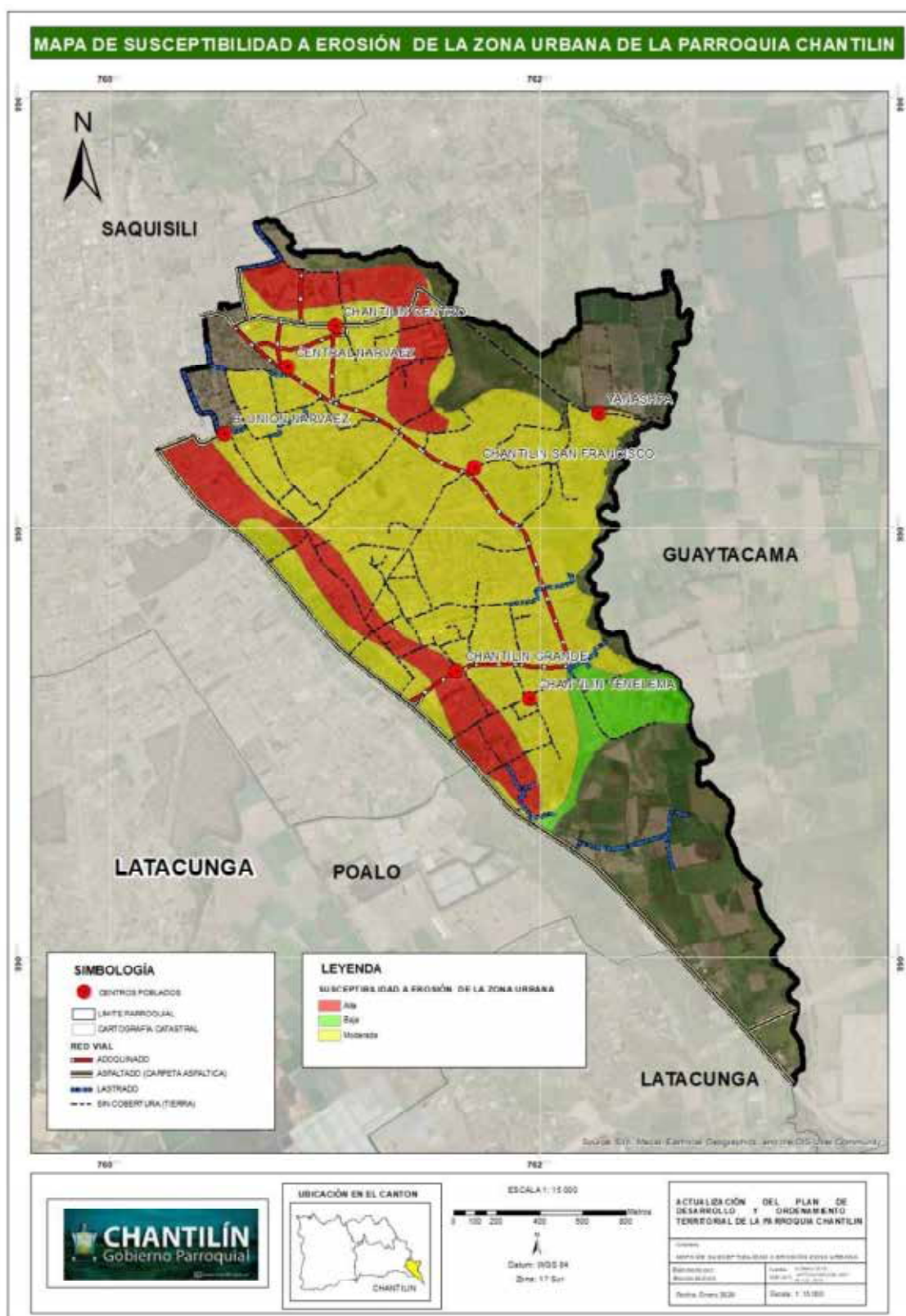
**Fuente:** Secretaria Nacional de la Información

**Elaborado por:** Equipo consultor

Con referencia a este enunciado en la parroquia de Chantilín se evidencia que una gran parte del área urbana tiene erosión moderada con el 49,58% de la superficie, erosión baja 3,77% y el 13,91% restante corresponde a erosión alta, mientras que la zona rural representa un 32,73%.



MAPA 16: Susceptibilidad a Erosión de la Zona Urbana de la Parroquia Chantilín



**Fuente:** Actualización equipo consultor 2024

**Elaborado por:** Equipo consultor

### Relación cultivos vs susceptibilidad a erosión

La relación entre los cultivos y su susceptibilidad a la erosión del suelo puede variar significativamente dependiendo de varios factores, como el tipo de suelo, el clima, las prácticas agrícolas y la topografía.

**Tabla 24: Susceptibilidad de cultivos a erosión**

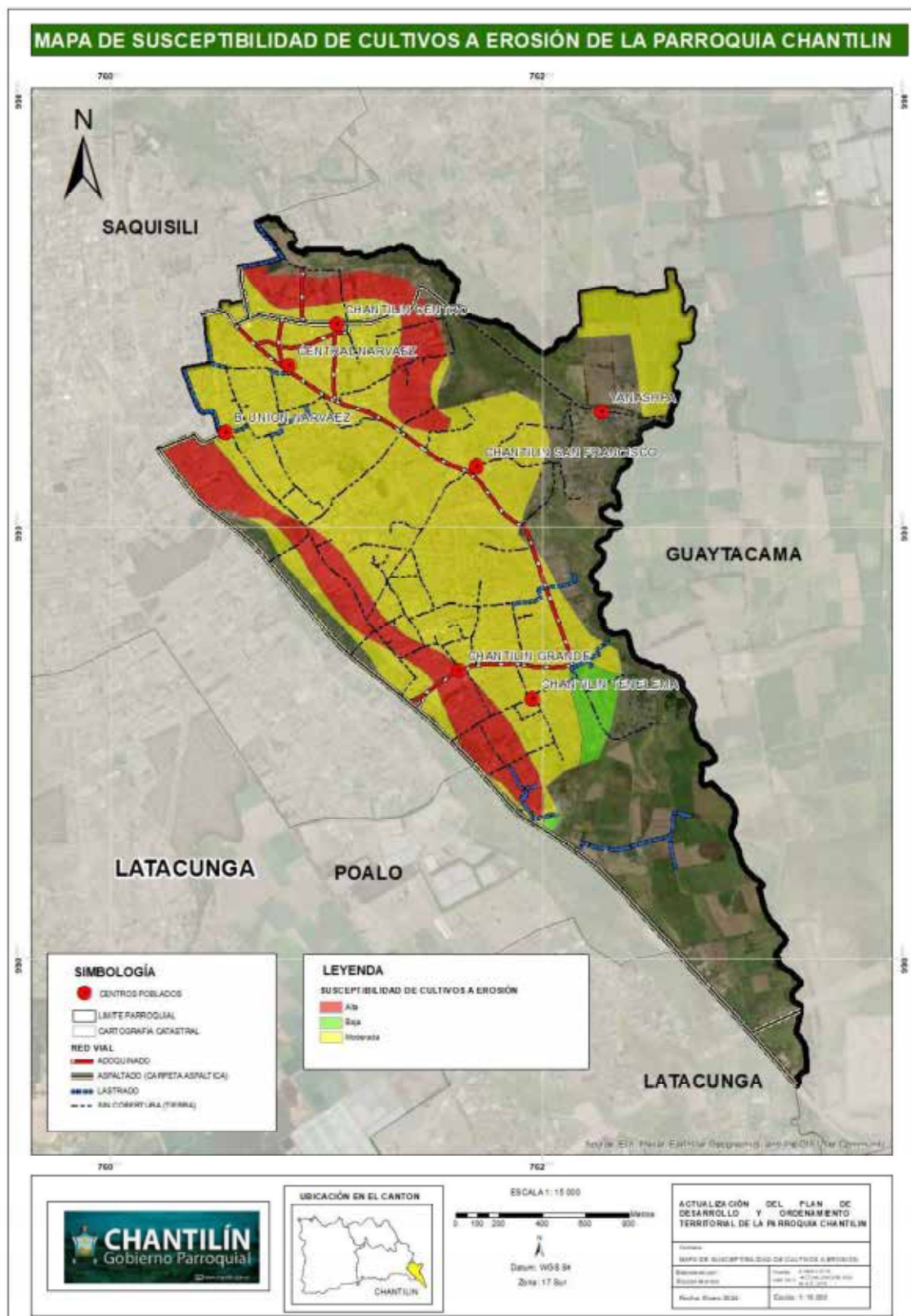
<b>SUSCEPTIBILIDAD DE CULTIVOS A EROSIÓN</b>		
<b>DESCRIPCIÓN</b>	<b>ÁREA (HA)</b>	<b>PORCENTAJE (%)</b>
Alta	60,63	12,87
Moderada	223,9	47,53
Baja	7,887404	1,67
Zona sin cultivo	178,41	37,87
<b>TOTAL</b>	<b>471,06</b>	<b>100</b>

**Fuente:** SIGTIERRAS

**Elaborado por:** Equipo consultor

Según SIGTIERRAS nos podemos dar cuenta que la susceptibilidad de cultivos a erosión se basa en: susceptibilidad alta 60.63 hectáreas con el porcentaje de 12,87, susceptibilidad moderada 223,9 hectáreas con un porcentaje de 47,53, susceptibilidad baja 7,88 hectáreas con un porcentaje de 1,67 y una susceptibilidad de zona sin cultivo 178,41 hectáreas con un porcentaje de 37,87

MAPA 17: Susceptibilidad de cultivos a erosión de la Parroquia Chantilín.



**Fuente:** Actualización equipo consultor 2024

**Elaborado por:** Equipo consultor

### 2.1.6 Subsuelo/recursos naturales no renovables

La parroquia Chantilín no cuenta con recursos no renovables como fuentes de petróleo, ni fuentes destinadas a la minería.

Las aguas minerales: son aquella que brotan de un manantial subterráneo se distinguen de otras aguas por presentar una riqueza incesante de minerales, siendo estos de origen natural y no agregados.

La fuente de agua mineral está ubicada en la parroquia Chantilín, para llegar se debe caminar un espacio verde con dirección al río Pumacunchi. y es aquí donde brota el agua mineral 100% natural. La preservación de este recurso beneficiara a los pobladores del sector y demás habitantes que se benefician de la corriente de estas aguas.

Adicional a ello tenemos la piedra pómez 246.16 hectáreas y terrazas 164.031 hectáreas.

Tabla 25: Subsuelo/ recursos naturales no renovables.

SUBSUELO/ RECURSOS NATURALES NO RENOVABLES		
SIMBOLOGÍA	LITOLOGÍA	ÁREAS (HA)
Da	Depósito aluvial	36.28
Qc	Cangagua	24.58
Pl	Piedra pómez	246.16
Lh	Terrazas	164.031

Fuente: SIGTIERRAS

Elaborado por: Equipo consultor

### 2.1.7 Producción y consumo responsable

#### Cultivo predominante

El concepto de "cultivo predominante" se refiere al tipo de cultivo agrícola que prevalece o es más común en una determinada región o área geográfica. En un lugar específico, puede haber un cultivo que se destaque en términos de extensión de tierras cultivadas, producción o importancia económica. La elección de los cultivos predominantes está influenciada por diversos factores como el clima, el suelo, la demanda del mercado y las prácticas agrícolas locales.

Por ejemplo, en una región con climas cálidos y suelos adecuados, los cultivos predominantes podrían ser frutas tropicales como mangos o piñas. En áreas con condiciones más frescas, los cereales como el trigo o la cebada podrían ser predominantes. La diversidad de cultivos predominantes refleja la adaptación de la agricultura a las condiciones específicas de cada lugar.

El conocimiento de los cultivos predominantes es esencial para comprender la economía agrícola local, la seguridad alimentaria y las oportunidades de desarrollo en una región determinada. Además, permite a los agricultores y autoridades tomar decisiones informadas sobre la gestión de los recursos agrícolas y la planificación de cultivos.

**Tabla 26: Cultivo Predominante**

<b>CULTIVOS PREDOMINANTES</b>		
<b>DESCRIPCIÓN</b>	<b>ÁREA (HA)</b>	<b>PORCENTAJE (%)</b>
100% CULTIVO DE FLORES	17,00613	3,61
100% CULTIVO DE ÁRBOL DE CAPULÍ	0,144542	0,03
100% CULTIVO DE MAÍZ	275,2718	58,44
OTROS USOS	178,63	37,92
<b>TOTAL</b>	<b>471,06</b>	<b>100</b>

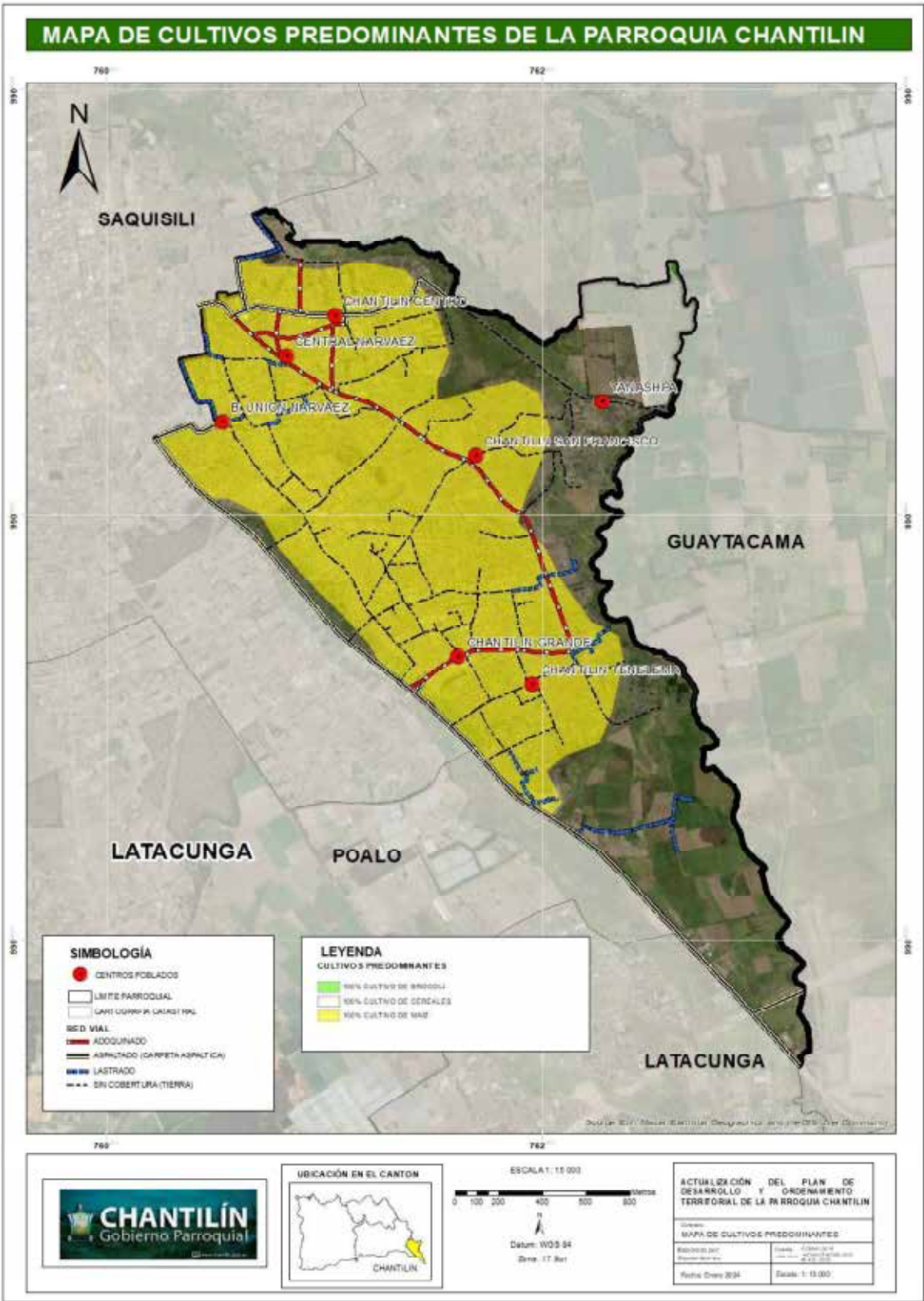
**Fuente:** SIGTIERRAS

**Elaborado por:** Equipo consultor

Según SIGTIERRAS la parroquia Chantilín tiene un cultivo predominante de maíz en una zona de 275.27 hectáreas siendo el 58.44% del total. Las zonas sin cultivo predominante ocupan el segundo lugar con el 37.92% en una superficie de 178.65 hectáreas.



MAPA 18: Cultivos Predominantes de la Parroquia Chantilín



Fuente: Actualización equipo consultor 2024  
Elaborado por: Equipo consultor

## Aptitud Forestal

La aptitud forestal se refiere a la capacidad de un área específica para sustentar y mantener bosques de manera sostenible. Esta capacidad depende de diversos factores que incluyen características del suelo, clima, topografía, disponibilidad de agua y otros elementos ambientales. La evaluación de la aptitud forestal es fundamental para la planificación y manejo forestal sostenible.

**Algunos de los factores que se consideran en la evaluación de la aptitud forestal son:**

- 1. Características del Suelo:** La textura, estructura, profundidad y fertilidad del suelo son aspectos cruciales que afectan la aptitud forestal.
- 2. Clima:** La temperatura, precipitación, estacionalidad y otros aspectos climáticos influyen en la capacidad de los bosques para crecer y regenerarse.
- 3. Topografía:** La pendiente del terreno, la altitud y la exposición al sol pueden afectar la aptitud forestal.
- 4. Disponibilidad de Agua:** La cantidad y distribución de agua en un área determinada son esenciales para el crecimiento saludable de los bosques.
- 5. Condiciones Bióticas:** La presencia de plagas, enfermedades y especies invasoras puede afectar la aptitud forestal.

La evaluación de la aptitud forestal ayuda a determinar qué tipo de especies forestales son más adecuadas para una determinada área y qué prácticas de manejo son apropiadas para garantizar la sostenibilidad a largo plazo. Esto es fundamental para la conservación de los recursos forestales, la biodiversidad y la prestación de servicios ecosistémicos.

Tabla 27: Aptitud Forestal

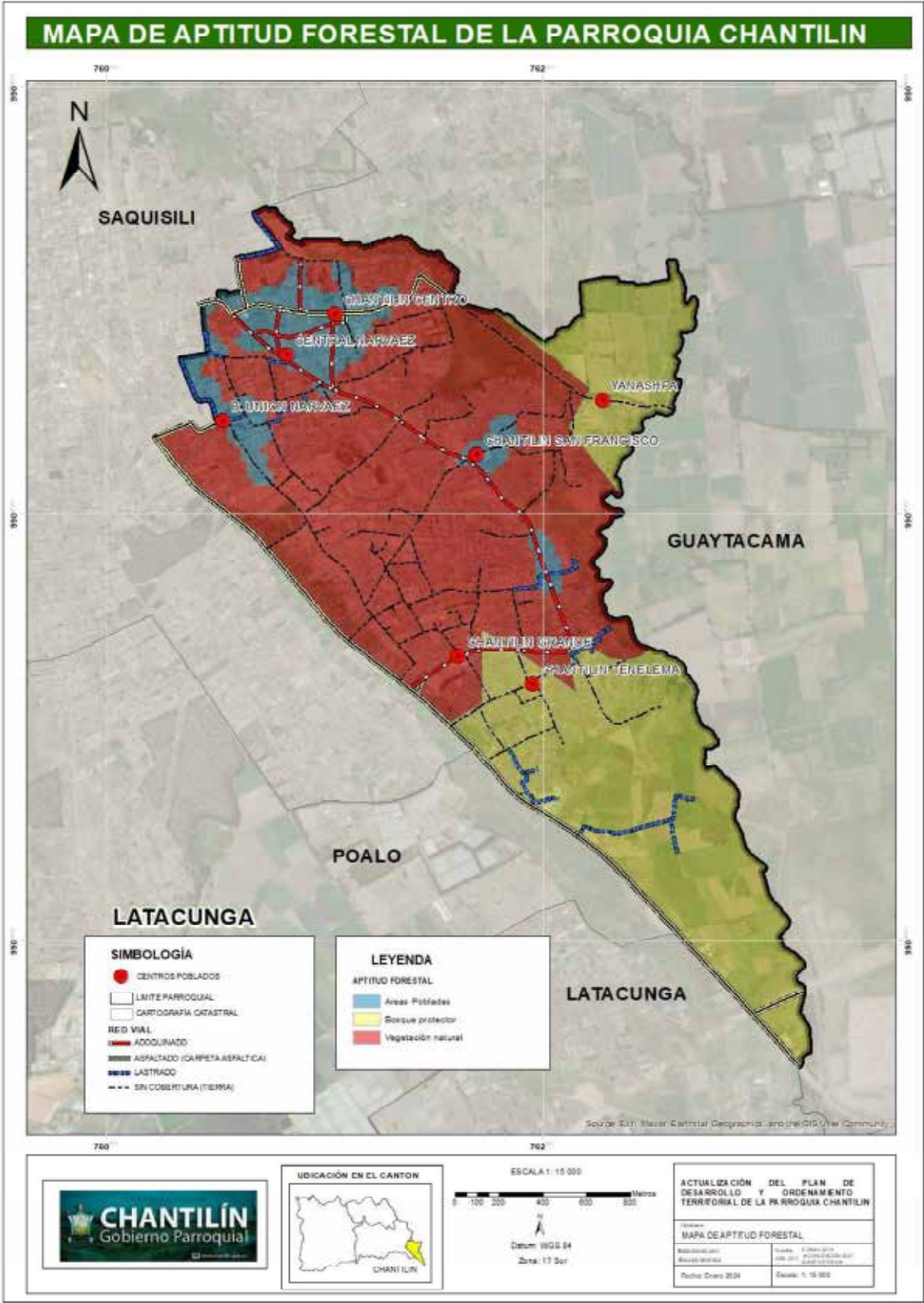
APTITUD FORESTAL		
DESCRIPCIÓN	ÁREA (HA)	PORCENTAJE (%)
Áreas Pobladas	43,74	9,29
Bosque protector	168,75	35,82
Vegetación natural	259,9551	55,19
TOTAL	471,06	100

Fuente: MAE

Elaborado por: Equipo consultor

Según el MAE en la parroquia Chantilín predomina la vegetación natural en 259.95 hectáreas con un 55.19%, los bosques protectores están en 130.31 hectáreas con un 27.66% y áreas pobladas en una superficie de 43.74 hectáreas con un 9.29%.

MAPA 19: Aptitud Forestal de la Parroquia Chantilín



Fuente: Actualización equipo consultor 2024  
Elaborado por: Equipo consultor

### 2.1.8 Cobertura natural vegetal

Se refiere a la capa de vegetación que cubre el suelo de una determinada área. Esta cobertura puede variar en densidad, tipo de vegetación y altura de las plantas, y desempeña un papel crucial en la salud de los ecosistemas y en la conservación del suelo.

#### **Algunas funciones importantes de la cobertura vegetal natural incluyen:**

**Protección del suelo:** La cobertura vegetal ayuda a proteger el suelo contra la erosión causada por el viento y la lluvia. Las raíces de las plantas ayudan a mantener el suelo en su lugar, evitando así la pérdida de nutrientes y la compactación.

**Regulación del agua:** La vegetación actúa como una esponja natural, absorbiendo el exceso de agua durante las lluvias intensas y liberándola gradualmente durante los períodos secos.

**Hábitat y biodiversidad:** La cobertura vegetal proporciona refugio y alimento para una amplia variedad de organismos, incluidos insectos, aves, mamíferos y microorganismos.

**Ciclo de nutrientes:** Las plantas desempeñan un papel fundamental en el ciclo de nutrientes, absorbiendo minerales del suelo y liberándolos nuevamente cuando las plantas se descomponen.

**Mitigación del cambio climático:** La vegetación ayuda a mitigar el cambio climático al absorber dióxido de carbono de la atmósfera durante la fotosíntesis. Esto ayuda a reducir el efecto invernadero y a estabilizar el clima.



Tabla 28: Cobertura vegetal

<b>COBERTURA VEGETAL</b>		
<b>DESCRIPCIÓN</b>	<b>ÁREA (HA)</b>	<b>PORCENTAJE (%)</b>
CULTIVOS DE CICLO CORTO - ÁREAS EROSIONADAS	259,96	55,19
ÁREA POBLADA	42,34	8,98
HUMEDALES	130,38	27,68
CULTIVOS BAJO INVERNADERO - PASTOS PLANTADOS	38,38	8,15
<b>TOTAL</b>	<b>471,06</b>	<b>100</b>

Fuente: MAE

Elaborado por: Equipo consultor

Según el MAE los cultivos de ciclo corto son predominantes en una superficie de 259.96 hectáreas con un 55.19%, humedales en 130.38 hectáreas con un 27.68%, asentamientos poblados en una superficie 42,34 hectáreas con un 8,98% y cultivos bajo invernadero ocupan 28.95 hectáreas con un 6.15%.

**MAPA DE COBERTURA VEGETAL DE LA PARROQUIA CHANTILÍN**

760 762

N

SAQUISILÍ

CHANTILÍN CENTRO

CENTRAL VARVEZ

UNIÓN VARVEZ

CHANTILÍN SAN FRANCISCO

YAMASO

CHANTILÍN GRANDE

CHANTILÍN VECUELA

GUAYTACAMA

LATACUNGA

POALO

LATACUNGA

**SIMBOLOGÍA**

- CENTROS POBLADOS
- LÍMITE PARROQUIAL
- CARTOGRAFÍA GEOSTRATÉGICA

**RED VIAL**

- ADORNADO
- ASPHALTADO (GARRETE ASPÁLTICA)
- LASTRADO
- SIN COBERTURA (TIERRA)

**LEYENDA**

**COBERTURA VEGETAL**

- ÁREA POBLADA
- CULTIVOS BAJO INVERNADERO - PASTOS PLANTADOS
- CULTIVOS DE CICLO CORTO - ÁREAS EROSIONADAS
- HUMEDALES

0 100 200 300 400 500 600 Metros

ESCALA 1:10 000

Datum: WGS 84  
Zona: 17 Sur

**UBICACIÓN EN EL CANTÓN**

CHANTILÍN

**ACTUALIZACIÓN DEL PLAN DE DESARROLLO Y ORDENAMIENTO TERRITORIAL DE LA PARROQUIA CHANTILÍN**

Nombre: MAPA DE COBERTURA VEGETAL

Elaborado por: [Nombre]

Fecha: 10 de mayo de 2024

Revisado por: [Nombre]

Fecha: 10 de mayo de 2024

Autores: [Nombre]

Fecha: 10 de mayo de 2024

118

Elaborado por: Equipo consultor

### 2.1.9 Vida silvestre

La vida silvestre se refiere a las especies de animales y plantas que viven y se desarrollan en su hábitat natural, fuera del control directo de los seres humanos. Estas especies existen en una variedad de entornos, que van desde los bosques y selvas tropicales hasta los desiertos áridos y los océanos profundos. La vida silvestre desempeña un papel crucial en los ecosistemas, contribuyendo a la estabilidad y el funcionamiento saludable de los mismos.

#### Algunos aspectos importantes de la vida silvestre incluyen:

**Diversidad biológica:** La vida silvestre abarca una amplia gama de especies, desde mamíferos y aves hasta insectos y microorganismos. Esta diversidad biológica es fundamental para mantener la estabilidad de los ecosistemas y proporciona una variedad de servicios ecosistémicos, como polinización, control de plagas y ciclos de nutrientes.

**Equilibrio ecológico:** Cada especie en un ecosistema desempeña un papel específico en el equilibrio ecológico. Las interacciones entre las especies, como la depredación, la competencia por recursos y la simbiosis, ayudan a mantener la estabilidad de los ecosistemas y la salud general del medio ambiente.

**Valor cultural y recreativo:** La vida silvestre tiene un valor cultural significativo para muchas comunidades en todo el mundo. Las especies de vida silvestre pueden tener importancia espiritual, cultural y recreativa, y a menudo son el foco de actividades como el turismo de observación de aves, el ecoturismo y la caza sostenible.

**Conservación y gestión:** La conservación de la vida silvestre es crucial para prevenir la pérdida de biodiversidad y proteger los hábitats naturales de las especies en peligro de extinción. Esto implica la implementación de medidas de protección, como la creación de áreas protegidas, la regulación de la caza y la pesca, y la restauración de hábitats degradados.

**Impacto humano:** La actividad humana, como la deforestación, la urbanización, la contaminación y el cambio climático, puede tener efectos devastadores en la vida silvestre y sus hábitats. La protección y conservación de la vida silvestre requieren un enfoque integral que aborde tanto las causas directas como las subyacentes de la pérdida de biodiversidad.

### Flora

La diversidad vegetal no es muy marcada en la parroquia Chantilín, se puede observar el siguiente tipo de especies de flores:

Tabla 29: Especies de flora

ESPECIES DE FLORA		
NOMBRE COMÚN	NOMBRE CIENTÍFICO	FAMILIA
Capulí	Prunusserotina	Rosáceas
Chilca	Baccharis latifolia	Asteraceae
Eucalipto	Eucalyptus globules	Myrtaceae
Iguilín	Monninacrassifolia	Polygalaceae
Kikuyo	Penisetum clandestinum	Poaceae
Penco	Agave americana	Agavaceae
Pino	Pinus radiata	Pinaceae
Totora	Typha	Typhaceae
Sigse	Cortaderia nítida	Poaceae

Fuente: PUCE

Elaborado por: Equipo consultor

La expansión urbana ha dado un cambio a la imagen silvestre que se tenía en la parroquia Chantilín.

## Fauna

Debido a que la parroquia presenta un alto nivel de intervención humana, las especies detalladas en el cuadro anterior son especies generalistas, es decir, son poseedoras de un alto nivel de adaptabilidad a zonas alteradas.

El número de registro de especies es muy bajo, lo que se debe a que esta área está sujeta a la presencia de varios factores influyentes, como son: la urbanística, la falta de cobertura vegetal, las condiciones climáticas, entre otros; factores que han determinado la disminución de la riqueza de fauna del lugar.

Tabla 30: Especies de Fauna

ESPECIES DE FAUNA			
ESPECIES	NOMBRE COMÚN	NOMBRE CIENTÍFICO	FAMILIA
AVES	Halcón (Quilico)	Falco	Falconidae
	Búho	Strigiformes	Tytonidae
	Colibríes	Selasphorus rufus	Trochilidae
	Gorrión	Zonotrichiacapensis	Emberizidae
	Mirlo	Turdusfuscaster	Turdidae
	Patos Silvestres	Anatidae	Anatidae
	Tórtolas	Zenaida auriculata	Columbidae
MAMÍFEROS	Chukuri	Mustela frenata	Mustelidae
	Lagartija	Psammmodromus hispanicus	Anolis
	Raposa	Didelphismarsupialis	Didelphidae

Fuente: PUCE

Elaborado por: Equipo consultor

### 2.1.10 Uso de la tierra

#### Cobertura y uso de la tierra

La "cobertura y uso de la tierra" se refiere a la distribución y las características de diferentes tipos de terreno y vegetación en una región específica. Este concepto es fundamental para entender cómo los humanos interactúan con el medio ambiente y cómo afectan el ecosistema.

La cobertura de la tierra se refiere a la distribución de diferentes tipos de superficies terrestres, como bosques, pastizales, áreas urbanas, cuerpos de agua, etc. Mientras tanto, el uso de la tierra se refiere a cómo se utiliza la tierra, como agricultura, urbanización, conservación, industrialización, etc.

Algunas herramientas utilizadas para estudiar la cobertura y uso de la tierra incluyen imágenes satelitales, sistemas de información geográfica (SIG), fotografías aéreas, y modelos de simulación. Estas herramientas permiten a los investigadores mapear y monitorear cambios en la cobertura y uso de la tierra a lo largo del tiempo, lo que proporciona información valiosa para la toma de decisiones y la implementación de políticas ambientales y de desarrollo sostenible.



Tabla 31: Cobertura y uso del suelo

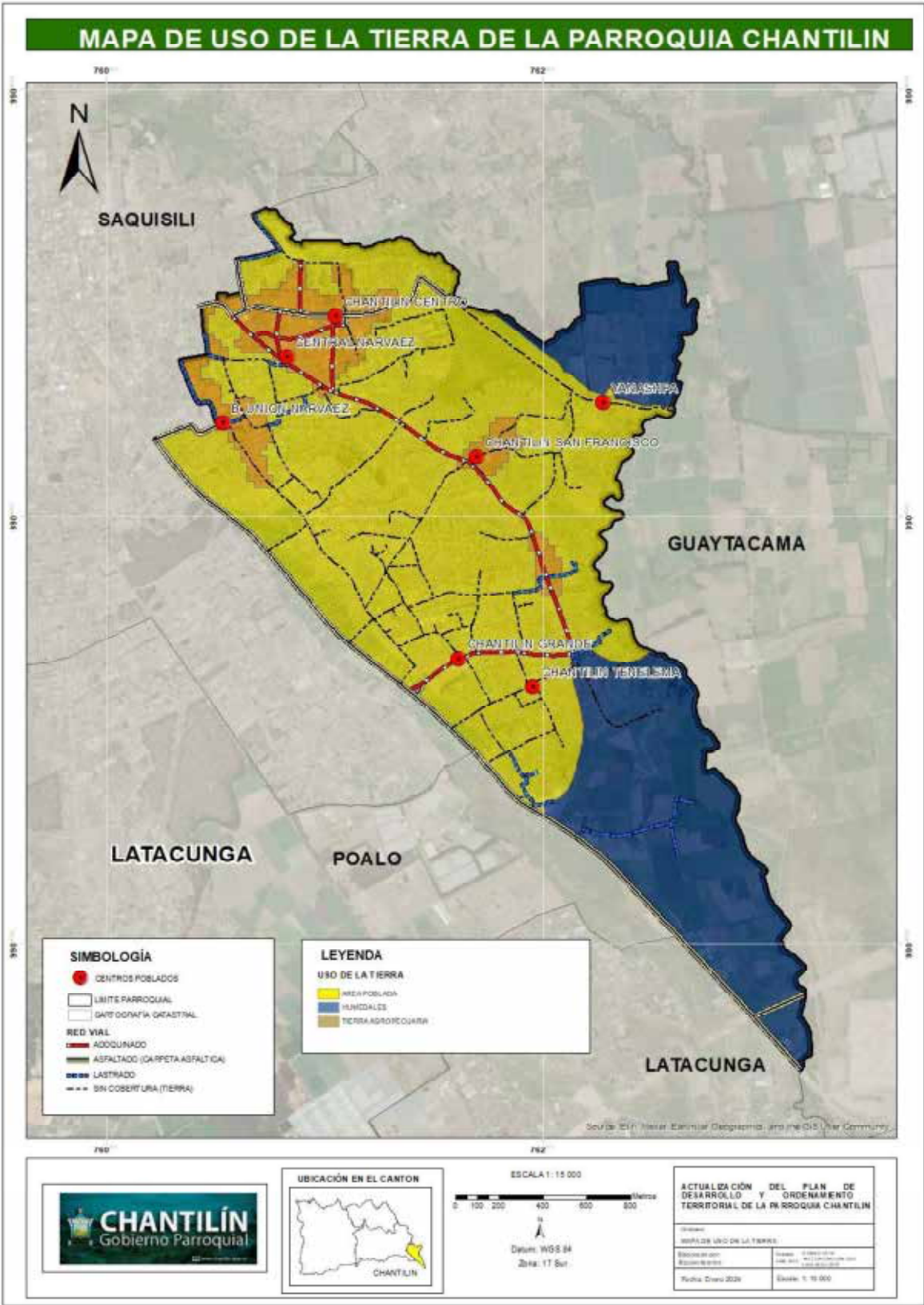
COBERTURA Y USO DE LA TIERRA		
DESCRIPCIÓN	ÁREA (HA)	PORCENTAJE (%)
ÁREA POBLADA	42,34	8,98
HUMEDALES	130,376458	27,68
TIERRA AGROPECUARIA	298,336305	63,33
<b>TOTAL</b>	<b>471,06</b>	<b>100</b>

Fuente: MAE

Elaborado por: Equipo consultor

Observamos que según los datos de MAE la parroquia tiene una cobertura actual de 471.06 hectáreas que en su mayoría está ocupada por tierra agropecuaria en 298.33 hectáreas. seguido por humedales de 130.37 hectáreas, Área Poblada 42,34 hectáreas.

MAPA 21: Uso de la tierra de la Parroquia Chantilín



**Fuente:** Actualización equipo consultor 2024  
**Elaborado por:** Equipo consultor

## **Conflictos de uso del suelo**

Los conflictos de uso del suelo surgen cuando hay competencia o disputa sobre cómo utilizar un área de tierra específica. Estos conflictos pueden surgir entre diferentes grupos de interés, como agricultores, desarrolladores urbanos, conservacionistas, comunidades locales, empresas, entre otros.

### **Algunos ejemplos comunes de conflictos de uso del suelo incluyen:**

**Agricultura vs. Urbanización:** En muchas áreas, especialmente en regiones en desarrollo o con alta densidad de población, existe competencia entre la expansión urbana y la agricultura. Los agricultores pueden enfrentarse a la presión para vender sus tierras para el desarrollo urbano, lo que puede causar conflictos debido a la pérdida de tierras agrícolas y recursos naturales.

**Conservación vs. Desarrollo:** Los esfuerzos de conservación de la naturaleza y la biodiversidad pueden entrar en conflicto con proyectos de desarrollo, como la construcción de carreteras, represas hidroeléctricas, minas u otras infraestructuras. Esto puede generar tensiones entre los defensores de la conservación y aquellos que buscan el desarrollo económico.

**Conflictos étnicos y culturales:** En algunas áreas, los conflictos de uso del suelo pueden estar relacionados con diferencias étnicas o culturales. Por ejemplo, los pueblos indígenas pueden reclamar derechos sobre tierras tradicionales que están siendo disputadas por empresas o gobiernos para proyectos de desarrollo.

**Competencia por recursos naturales:** Los recursos naturales como el agua, la madera y los minerales pueden ser objeto de disputa entre diferentes usuarios de la tierra, como agricultores, empresas extractivas, comunidades locales y autoridades gubernamentales.

**Zonificación y regulación:** Las leyes y regulaciones de zonificación pueden generar conflictos cuando restringen ciertos usos del suelo en beneficio del interés público o la protección del

medio ambiente. Por ejemplo, los propietarios de tierras pueden enfrentarse a restricciones sobre cómo pueden desarrollar o utilizar sus propiedades.

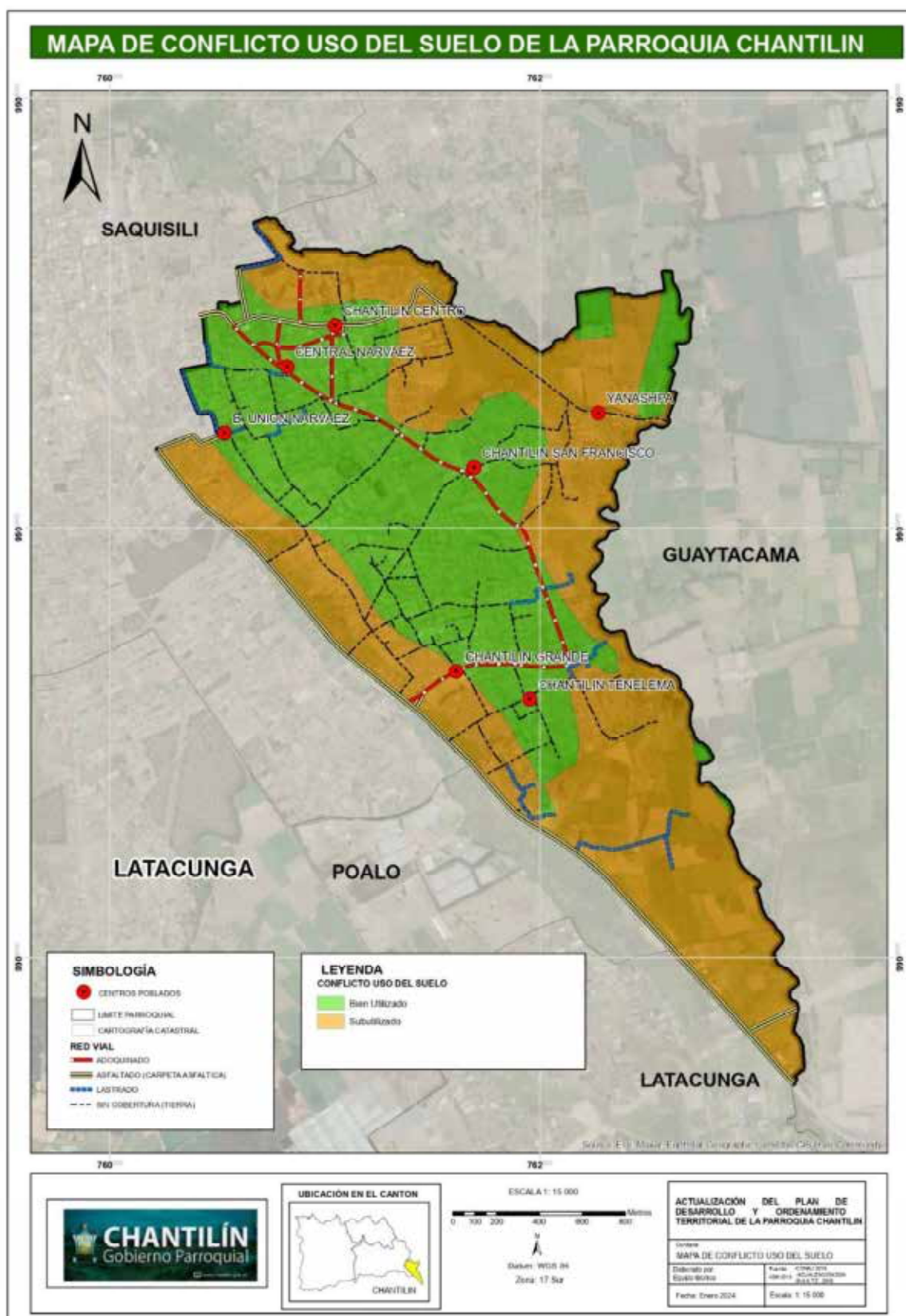
Tabla 32: Conflicto de uso del suelo

CONFLICTO DE USO DEL SUELO		
DESCRIPCIÓN	ÁREA (HA)	PORCENTAJE (%)
Bien Utilizado	205,427	43,61
Subutilizado	265,638	56,39
TOTAL	471,06	100

Fuente: SIGTIERRAS  
Elaborado por: Equipo consultor

Según SIGTIERRAS el uso adecuado del suelo en la parroquia Chantilín comprende 205.43 hectáreas con un valor del 43.61%. Hay que tomar en cuenta el índice de conflictos por subutilización que abarca 265.64 hectáreas con un 56.39% ya que podría generar serios problemas en la tierra que se utiliza para otros fines.

MAPA 22: Conflicto de uso del Suelo de la Parroquia Chantilín



Fuente: Actualización equipo consultor 2024

Elaborado por: Equipo consultor



**Amenazas y riesgos naturales y antrópicas**

La parroquia Chantilín está expuesta a amenazas naturales y socio naturales. A continuación, describiremos cada una de ellas.

**Intensidad Sísmica**

La intensidad sísmica es una medida que describe los efectos y la percepción de un terremoto en un lugar específico. Se basa en la evaluación de los daños causados por el terremoto en edificios, estructuras y el entorno, así como en la percepción subjetiva de las personas que experimentan el temblor.

En resumen, la intensidad sísmica proporciona una indicación de cómo se sintió y qué daños causó un terremoto en un lugar específico, mientras que la magnitud sísmica cuantifica la energía liberada en el epicentro del terremoto.

Tabla 33: Intensidad Sísmica

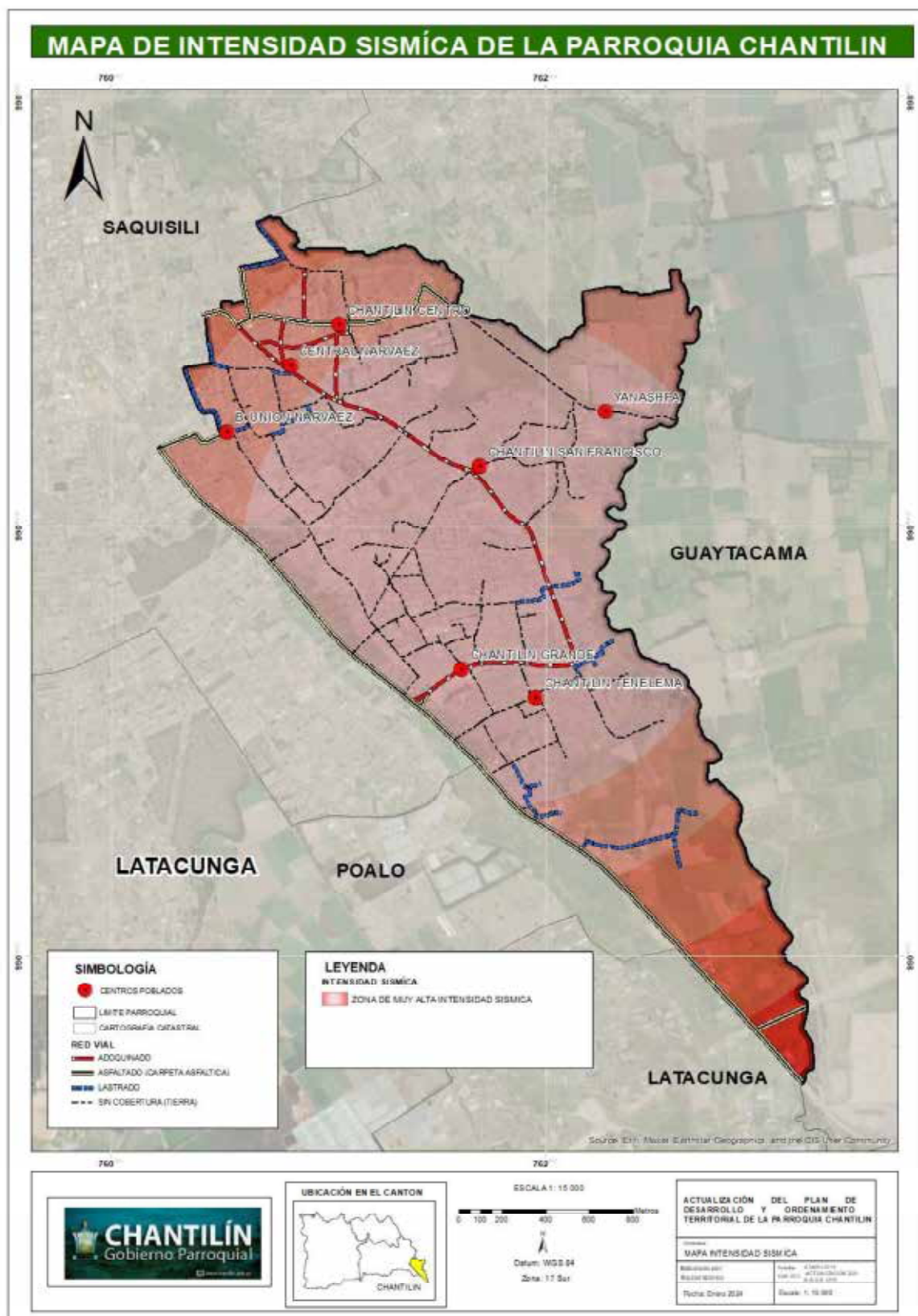
INTENSIDAD SÍSMICA		
DESCRIPCIÓN	ÁREA (HA)	PORCENTAJE (%)
ZONA DE MUY ALTA INTENSIDAD SÍSMICA	471,06	100

Fuente: SIGTIERRAS  
Elaborado por: Equipo consultor

Según la secretaria de gestión de riesgos la parroquia Chantilín esta propensa a una actividad sísmica muy alta (471,06) HA. El GAD parroquial conjuntamente con los moradores deberán tomar las medidas necesarias para mitigar en todo lo posible el daño y pérdida de vidas humanas.

Para tomar en cuenta las construcciones sismo resistentes para la parroquia se debe solicitar al Municipio las especificaciones técnicas para realizar construcciones y edificaciones en la parroquia de Chantilín, ya que se debe tomar en cuenta un estudio más completo de suelo generando perfiles de suelo de acuerdo a la normativa municipal de construcciones.

MAPA 23: Intensidad Sísmica de la Parroquia Chantilín



Fuente: Actualización equipo consultor 2024

Elaborado por: Equipo consultor

**Caída de ceniza.**

La caída de ceniza se refiere a la dispersión y deposición de partículas de ceniza volcánica en la atmósfera y en la superficie terrestre como resultado de una erupción volcánica. La ceniza volcánica está compuesta principalmente por fragmentos de roca y vidrio volcánico pulverizados durante la actividad eruptiva. Estas partículas pueden variar en tamaño, desde pequeñas partículas finas hasta fragmentos más grandes y pesados.

La caída de ceniza puede tener impactos significativos en el medio ambiente, la infraestructura y la salud humana. En la atmósfera, la ceniza volcánica puede afectar la visibilidad y la aviación, representando riesgos para la seguridad de las aeronaves. En la superficie terrestre, la acumulación de ceniza puede dañar cultivos, afectar la calidad del agua, contaminar sistemas de suministro de agua potable y causar problemas respiratorios en humanos y animales.

La caída de ceniza es uno de los principales peligros asociados con las erupciones volcánicas y es importante para las comunidades cercanas a los volcanes estar preparadas para manejar sus efectos, incluyendo la evacuación de áreas afectadas y la protección de infraestructuras críticas.

Tabla 34: Zona caída de Ceniza.

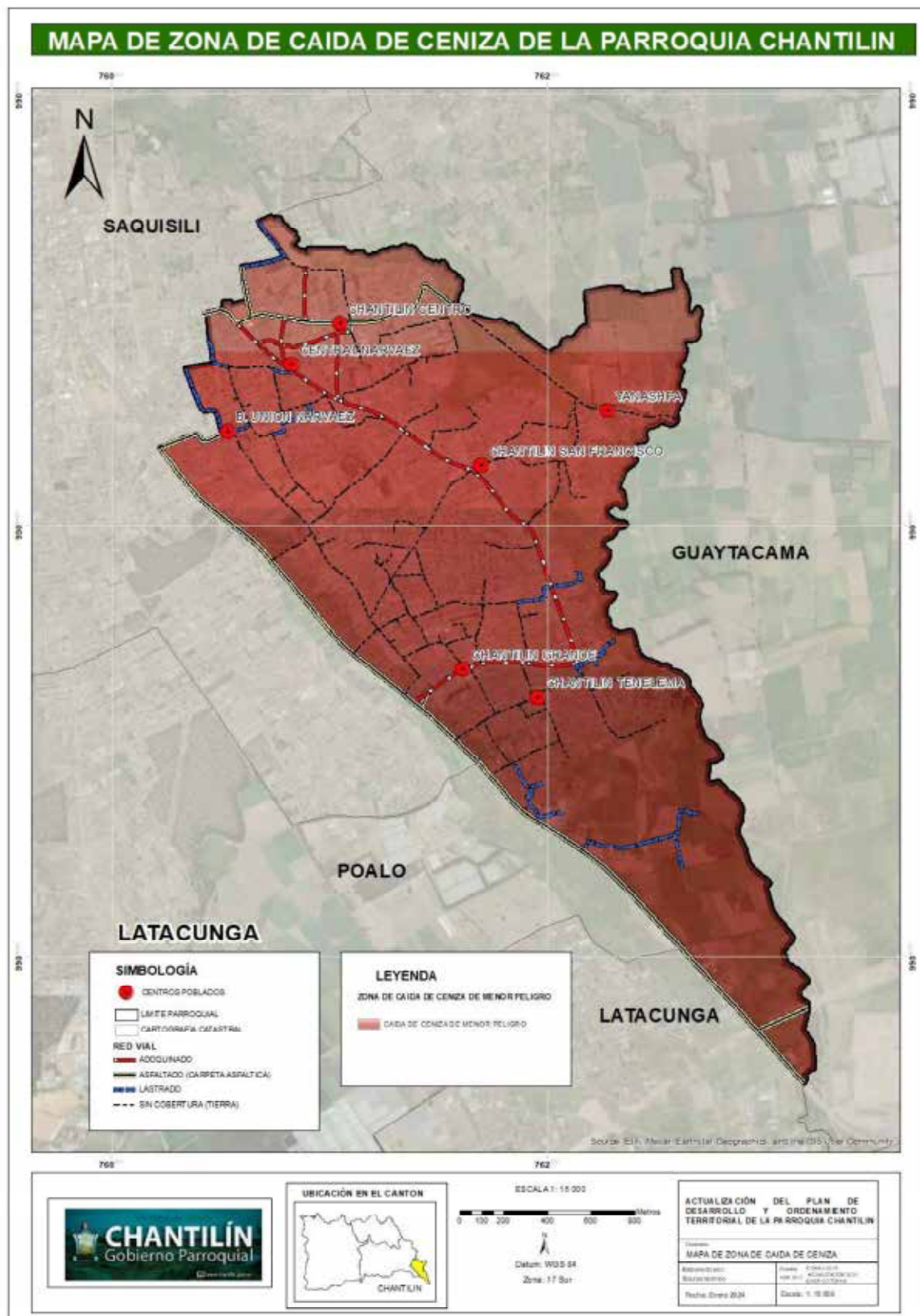
ZONA DE CAÍDA DE CENIZA		
DESCRIPCIÓN	ÁREA (HA)	PORCENTAJE (%)
ZONA DE CAÍDA DE CENIZA DE MENOR PELIGRO	471,06	100

Fuente: Secretaría de Gestión de Riesgos

Elaborado por: Equipo consultor

Según la Secretaría de Gestión de Riesgos, la situación geográfica en la que se encuentra la parroquia de Chantilín todo su territorio no tiene un mayor peligro de caída de ceniza del volcán Cotopaxi (471,06) HA.

MAPA 24: Zona caída de Ceniza de la Parroquia Chantilín



Fuente: Actualización equipo consultor 2024



Elaborado por: Equipo consultor

**Peligro Volcánico**

El peligro volcánico se refiere a la posibilidad de que ocurran eventos destructivos relacionados con la actividad volcánica que puedan amenazar la vida, la propiedad y el medio ambiente. Estos peligros pueden incluir una variedad de fenómenos, como erupciones explosivas, flujos piroclásticos, flujos de lava, lahares (flujos de lodo volcánico), caída de ceniza, emisión de gases tóxicos y tsunamis volcánicos.

El grado de peligro volcánico puede variar dependiendo de factores como el tipo de volcán, la historia eruptiva, la ubicación geográfica y la densidad de población en áreas cercanas. Es importante evaluar y monitorear constantemente la actividad volcánica para prever y mitigar los riesgos asociados con las erupciones volcánicas. Esto incluye la implementación de sistemas de alerta temprana, la educación pública sobre los peligros volcánicos, la planificación de evacuación y la preparación para emergencias. Los científicos y los organismos gubernamentales suelen trabajar en colaboración para gestionar y mitigar los riesgos asociados con la actividad volcánica y proteger a las comunidades vulnerables.

Tabla 35: Peligro volcánico.

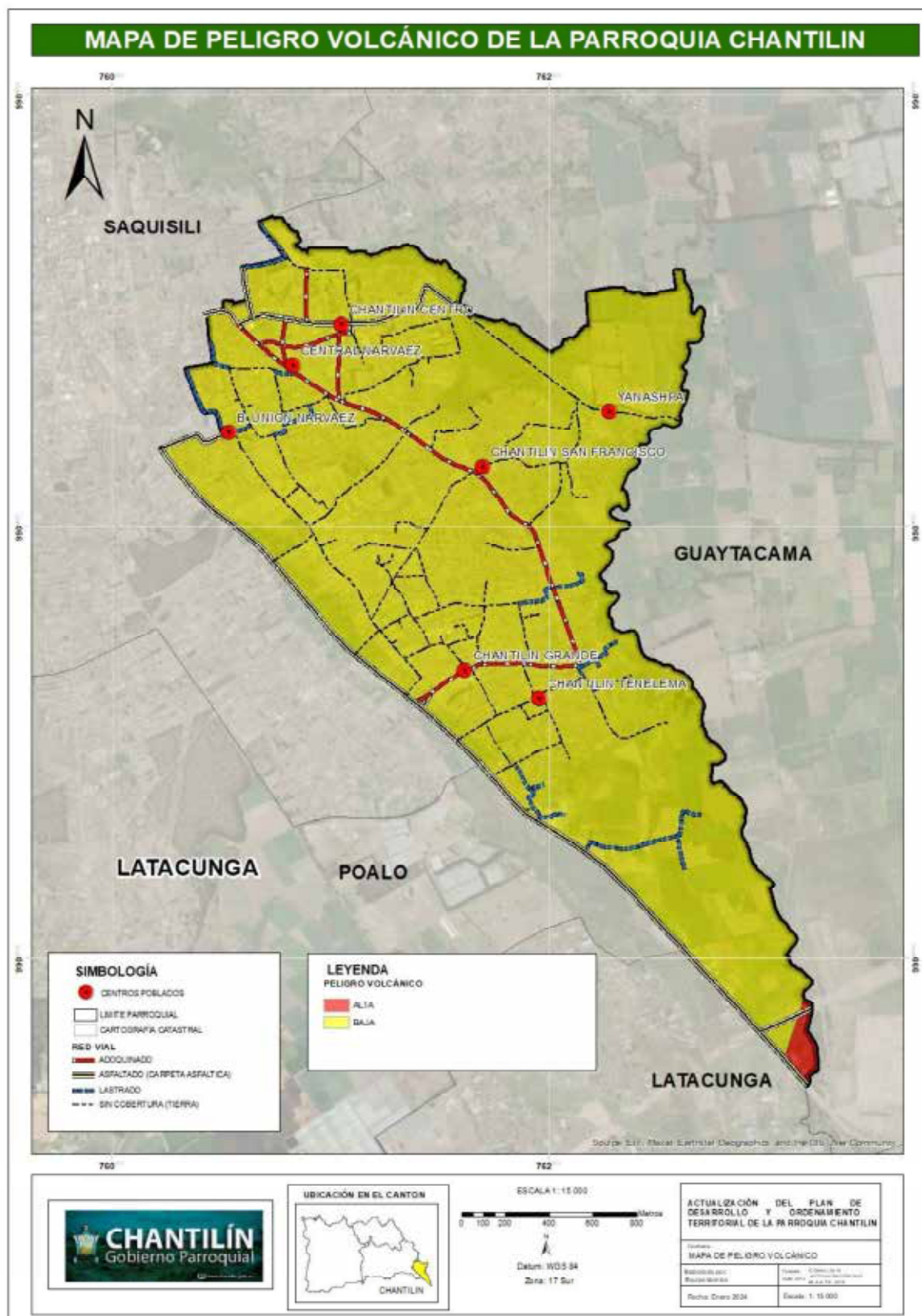
PELIGRO VOLCÁNICO		
DESCRIPCIÓN	ÁREA (HA)	PORCENTAJE (%)
ALTA	3,107678	0,66
BAJA	467,9529	99,34
TOTAL	471,06	100

Fuente: Secretaria de Gestión de Riesgos  
Elaborado por: Equipo consultor

Según la secretaria de Gestión de Riesgos la parroquia Chantilín tiene una zona libre de peligro de posibilidad volcánico con 467.96 hectáreas con un 99.34%, siendo así muy baja la posibilidad de tener daños en el caso de la erupción del volcán Cotopaxi.



MAPA 25: Peligro Volcánico de la Parroquia Chantilín



Fuente: Actualización equipo consultor 2024

Elaborado por: Equipo consultor

## **Movimiento de masas**

Estos movimientos pueden ocurrir en diferentes formas y escalas, desde deslizamientos de tierra pequeños hasta desprendimientos de rocas masivos y flujos de lodo de gran escala. Los movimientos de masa son comunes en áreas montañosas y regiones con pendientes pronunciadas, pero también pueden ocurrir en terrenos más planos debido a factores como la saturación del suelo, la erosión, la actividad sísmica, la actividad volcánica o la acción humana, como la construcción de carreteras o la deforestación.

### **Los principales tipos de movimientos de masa incluyen:**

**Deslizamientos de tierra:** Movimientos de masa en los que una masa de suelo, roca y material vegetal se desplaza a lo largo de una superficie de deslizamiento, a menudo impulsada por la gravedad y la saturación del suelo.

**Avalanchas:** Movimientos rápidos de nieve, hielo, rocas y escombros que descienden por una pendiente, comúnmente asociados con áreas montañosas y condiciones invernales.

**Desprendimientos de rocas:** Caída o desplazamiento de rocas desde un acantilado, ladera o pared rocosa, a menudo causados por la erosión, la meteorización o la actividad sísmica.

**Flujos de lodo:** Movimientos de masa que involucran una mezcla de agua, sedimentos, rocas y material vegetal que fluye rápidamente a lo largo de una pendiente, a menudo desencadenados por lluvias intensas o derretimiento de nieve.

Tabla 36: Movimiento de Masas.

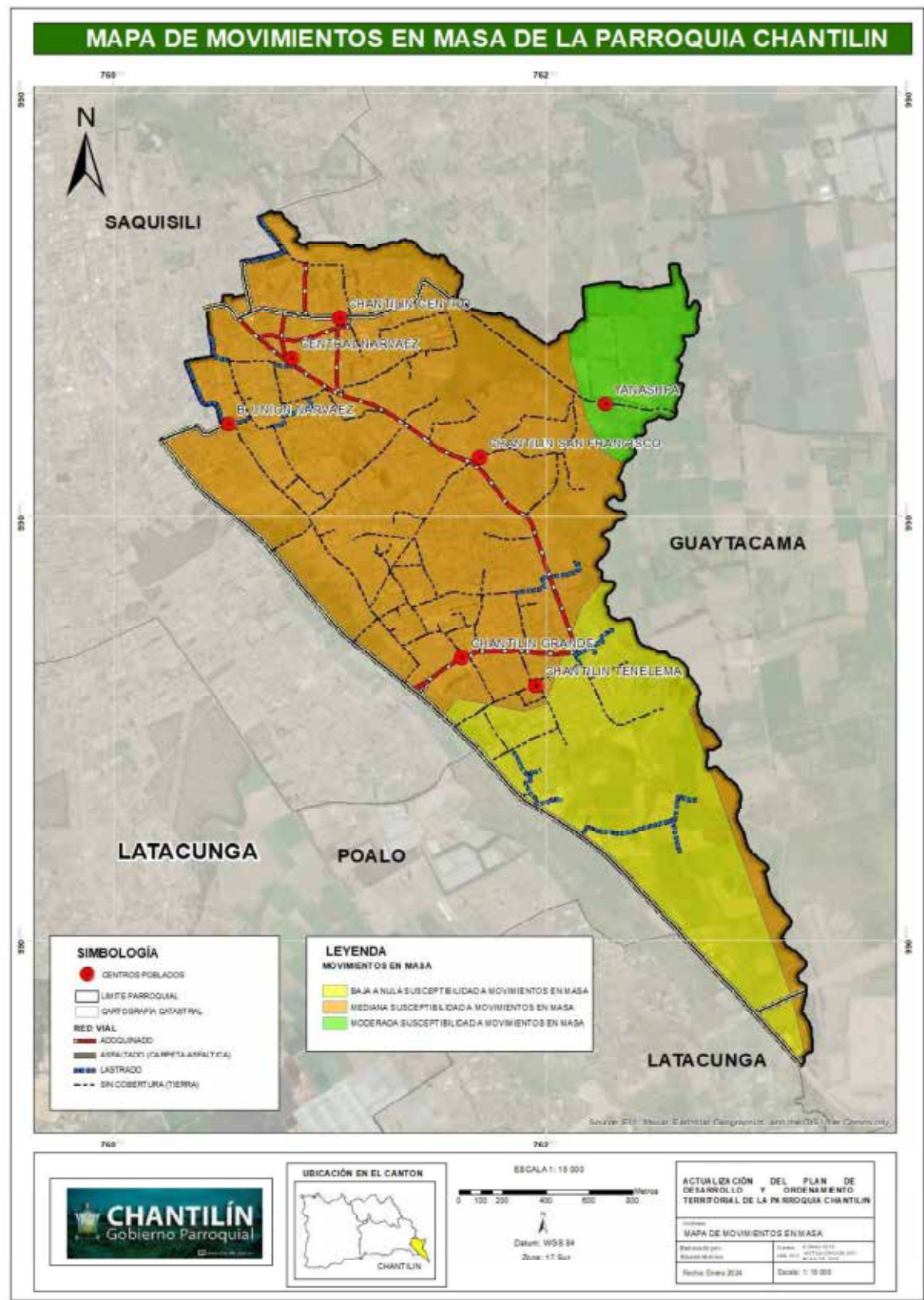
MOVIMIENTO DE MASAS		
DESCRIPCIÓN	ÁREA (HA)	PORCENTAJE (%)
Baja a nula susceptibilidad a movimientos en masa	120.59	25.60
Mediana susceptibilidad a movimientos en masa	316.29	67.14
Moderada susceptibilidad a movimientos en masa	34.19	7.26
<b>TOTAL</b>	<b>471,07</b>	<b>100</b>

**Fuente:** Secretaría de Gestión de Riesgos

**Elaborado por:** Equipo consultor

Según la Secretaría de Gestión de Riesgos la parroquia Chantilín tiene 3 factores a considerar uno de ellos es la baja susceptibilidad a movimientos con una superficie de 120.50 hectáreas siendo el 25.60%, otro factor es la mediana susceptibilidad a movimientos con una superficie 316.29 hectáreas y un 67.14%, el último factor es la moderada susceptibilidad a movimientos con una superficie 34.19 hectáreas y un 7.26%.

MAPA 26: Movimiento de Masas de la Parroquia Chantilín



**Fuente:** Actualización equipo consultor 2024  
**Elaborado por:** Equipo consultor

2.1.11 Riesgo climático.

El riesgo climático se refiere a la probabilidad de que ocurran eventos adversos relacionados con el clima y a las posibles consecuencias negativas que pueden resultar de estos eventos. Estos eventos pueden incluir fenómenos climáticos extremos como huracanes, inundaciones, sequías, olas de calor, tormentas de nieve intensas y otros eventos meteorológicos severos.

El riesgo climático está determinado por una combinación de factores, incluyendo la frecuencia e intensidad de los eventos climáticos extremos, la exposición de la población y los activos a estos eventos, y la vulnerabilidad de las comunidades y los sistemas socioeconómicos a los impactos climáticos adversos.

Los riesgos climáticos pueden tener una amplia gama de impactos en la sociedad, la economía y el medio ambiente, incluyendo pérdidas humanas, daños materiales, interrupciones en la producción de alimentos y agua, pérdida de biodiversidad, impactos en la salud pública y desplazamiento de poblaciones.

La comprensión y gestión del riesgo climático son fundamentales para la planificación y la toma de decisiones en áreas como la planificación del uso del suelo, la gestión de recursos hídricos, la infraestructura resistente al clima, la preparación para emergencias y la adaptación al cambio climático.

Agricultura Ambiental

Se evalúa el incremento a la temperatura media, tomando en cuenta los valores de riesgo climático obtenido en relación a la vulnerabilidad de la parroquia Chantilín. El valor obtenido es de 0.8 es decir que es altamente vulnerable al riesgo climático en función del incremento de la temperatura media.

Para evaluar la vulnerabilidad se tomó en cuenta 2 factores:

- ✓ Capacidad adaptiva (función a la superficie: como cultivos y a la influencia que se están llevando a cabo en este factor).
- ✓ Sensibilidad (cultivo, sequia, usos y conflicto del suelo).

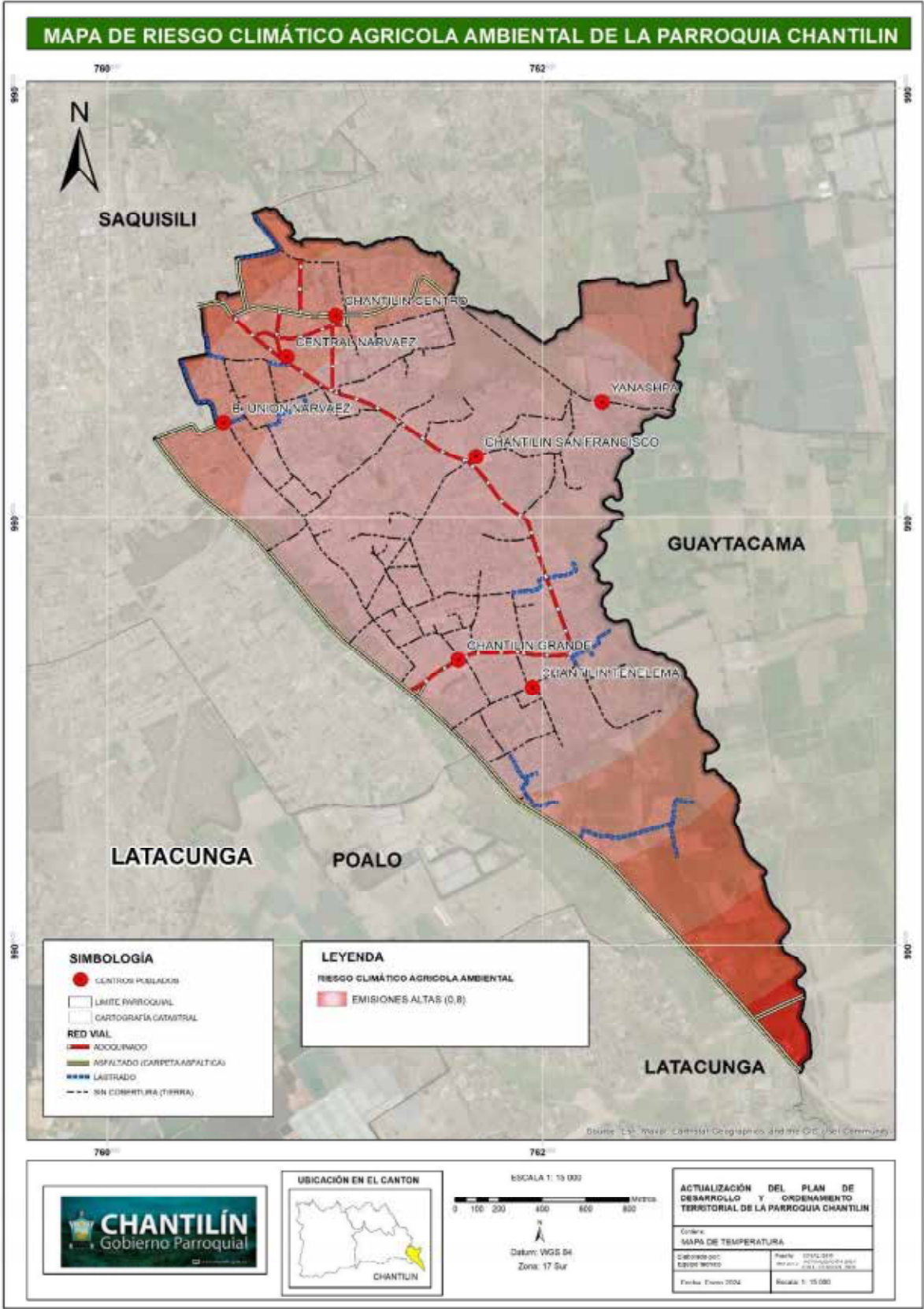
Tabla 37: Riesgo Climático Agrícola Ambiental

RIESGO CLIMÁTICO AGRÍCOLA AMBIENTAL		
DESCRIPCIÓN	ÁREA (HA)	PORCENTAJE (%)
EMISIONES ALTAS (0,8)	471,06	100

Fuente: Actualización equipo consultor 2024  
Elaborado por: Equipo consultor



MAPA 27:: Riesgo climático Agrícola Ambiental de la Parroquia Chantilín



Fuente: Actualización equipo consultor 2024

Elaborado por: Equipo consultor

**Agricultura socio económica**

Se evalúa en función de la temperatura media, el campo que se ocupó para determinar el cambio climático indicando los valores de riesgo climático a emisión de temperaturas medias altas.

Este factor de emisión de temperaturas se evalúa en dos factores:

- ✓ Vulnerabilidad que destaca dos indicadores el de sensibilidad total y de capacidad adaptativa el de sensibilidad se enfoca en 3 puntos al de adultos mayores dedicados a la agricultura, población agrícola de lengua indígena y el decrecimiento de la población.
- ✓ Capacidad adaptativa es de los proyectos que se enfocan en dar mayor envergadura a la superficie de cultivos.

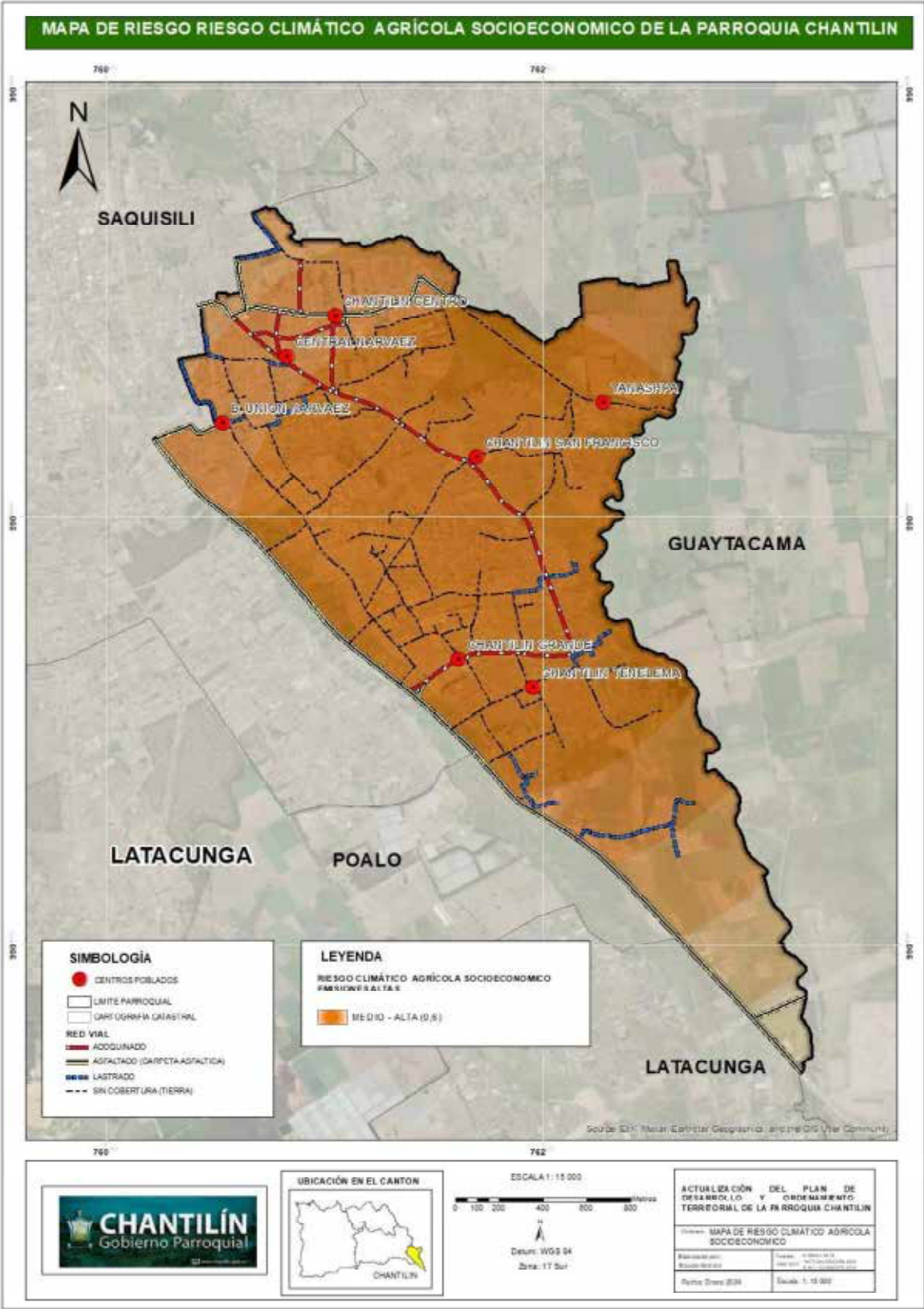
El valor de agricultura socio económica es de 0.6 que representa que es mediano- alto vulnerable al riesgo climático el factor agricultura socio económica.

Tabla 38: Riesgo Climático Agrícola Socioeconómico

RIESGO CLIMÁTICO AGRÍCOLA SOCIO ECONÓMICO		
DESCRIPCIÓN	ÁREA (HA)	PORCENTAJE (%)
MEDIO - ALTA (0,6)	471,06	100

Fuente: Actualización equipo consultor 2024  
Elaborado por: Equipo consultor

MAPA 28: Riesgo climático agrícola socioeconómico de la Parroquia Chantilín



Fuente: Actualización equipo consultor 2024  
Elaborado por: Equipo consultor

**Asentamientos humanos**

Este se enfoca en el factor de temperaturas extremas este campo establece las emisiones en función de temperatura, se enfoca en 3 factores:

Vulnerabilidad: se enfoca en 3 indicadores:

- ✓ Sensibilidad: de acceso a la vivienda densidad poblacional, discapacidad, inundaciones mujeres jefas de hogar movimientos en masas y pobreza del sector.
- ✓ Exposición: se enfoca en áreas amenazadas en relación al total de áreas parroquiales.
- ✓ Capacidad adaptativa: se enfoca a la salud en área amenazadas y la planificación territorial.

El valor de este es de 1 que es altamente vulnerable a que toda la zona de asentamientos humanos corra el riesgo de cambio climático.

Tabla 39: Riesgo climático asentamiento humano

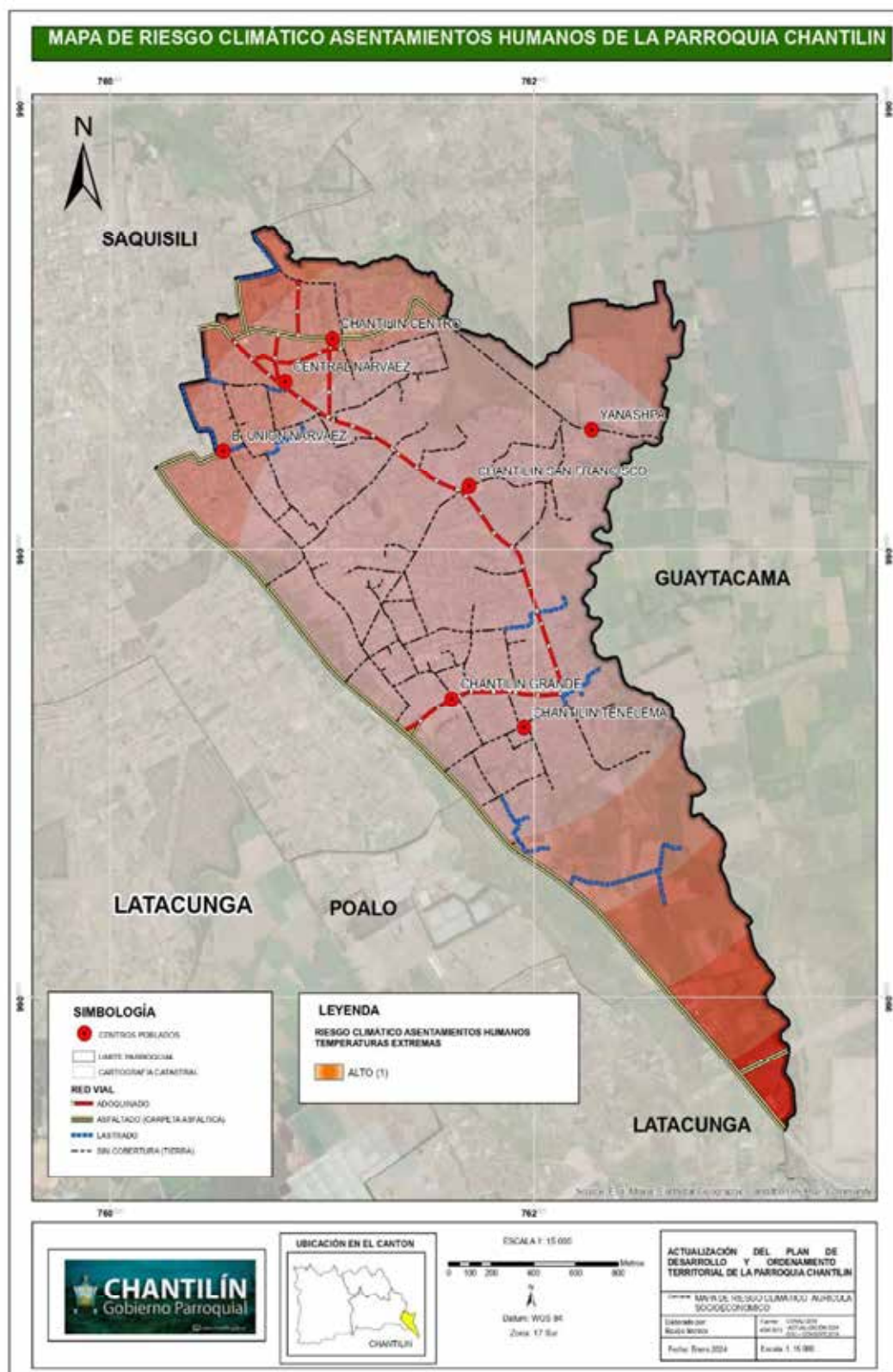
RIESGO CLIMÁTICO ASENTAMIENTOS HUMANOS		
DESCRIPCIÓN	ÁREA (HA)	PORCENTAJE (%)
ALTO (1)	471,06	100

**Fuente:** Actualización equipo consultor 2024

**Elaborado por:** Equipo consultor



MAPA 29: Riesgo Climático Asentamientos Humanos de la Parroquia Chantilín



**Fuente:** Actualización equipo consultor 2024

**Elaborado por:** Equipo consultor



Vialidad

Se enfoca a sensibilidad a sectores vulnerables y se enfoca en 3 factores:

- ✓ **Exposición:** con el indicador de relativización de la superficie de las vías con respecto al área parroquial.
- ✓ **Vulnerabilidad:** se enfoca a la sensibilidad de inundaciones que afecten a la infraestructura vial y también movimientos de masas que afecten a la infraestructura vial.
- ✓ **Capacidad adaptativa:** disponibilidad de información climática sobre infraestructura viales y la planificación de infraestructura vial en el territorio parroquial.

El valor de riesgo de vialidad es de 0.8 eso quiere decir que no tienen un buen manejo de infraestructura de accesibilidad vial.

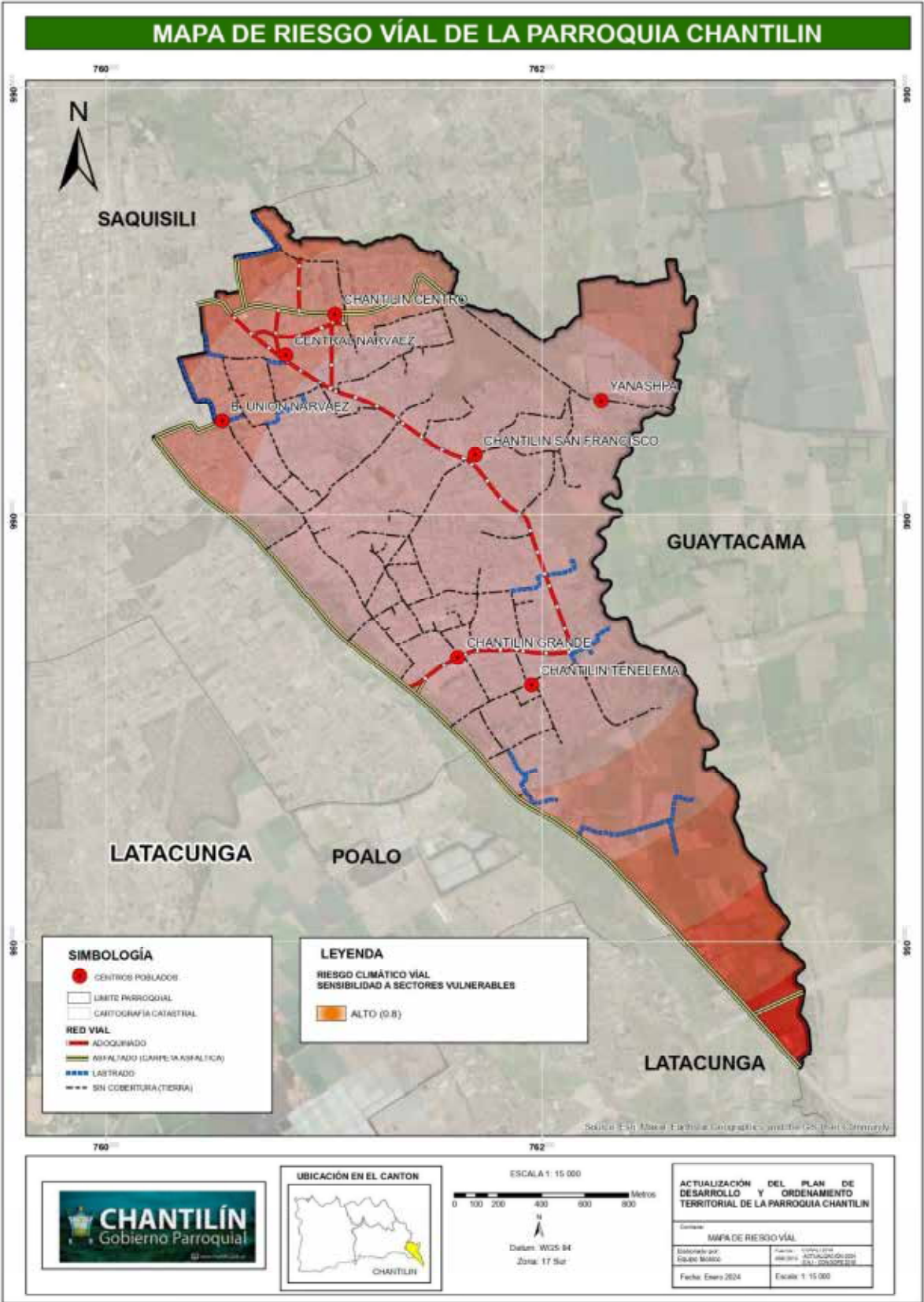
Tabla 40: Riesgo Climático Vial

RIESGO CLIMÁTICO VIAL		
DESCRIPCIÓN	ÁREA (HA)	PORCENTAJE (%)
ALTO (0.8)	471,06	100

Fuente: Actualización equipo consultor 2024

Elaborado por: Equipo consultor

MAPA 30: Riesgo climático vial de la Parroquia Chantilín



**fuentes:** Actualización equipo consultor 2024  
**Elaborado por:** Equipo consultor

Tabla 41: Diagnóstico Biofísico- Matriz síntesis de problemas o potencialidades

DIAGNÓSTICO BIOFÍSICO				
VARIABLES	SÍNTESIS DE PROBLEMAS O POTENCIALIDADES	POBLACIÓN AFECTADA O BENEFICIARIA	DONDE SE LOCALIZA LA SITUACIÓN IDENTIFICADA	ACCIONES
<b>Agua</b>	Déficit Hídrico de 100-200 mm <sup>3</sup> por hectárea	Sin riego 292.97 hectáreas	Chantilín Centro, San Francisco de Asís, Central Narváez, Unión Narváez, Chantilín Grande, Yanashpa	Se cuenta con el estudio del proyecto de riego para la parroquia Chantilín
<b>Clima</b>	La sequía en el territorio hace que se vea afectada la producción agrícola	Ecuatorial mesotérmico semi-húmedo 446.11 hectáreas, Ecuatorial mesotérmico seco 24.95 hectáreas	Chantilín Centro, San Francisco de Asís, Central Narváez, Unión Narváez, Chantilín Grande, Yanashpa	Capacitación sobre el riesgo climático
<b>Residuos Sólidos y saneamiento</b>	Falta de alcantarillado, Falta de cobertura del servicio de recolección de basura	Alcantarillado 425 predios no tienen alcantarillado y 1351 predios disponen de alcantarillado.  Recolección de basura 1476 predios de los cuales tienen recolección 1149 y no tienen el servicio 327	San Francisco de Asís, Central Narváez, Unión Narváez, Yanashpa	Ampliación de cobertura de servicio de alcantarillado y definición de nuevas rutas de recolección de basura
<b>Relieve</b>	El relieve es apto para actividades productivas	Vertientes rectilíneas 37.4 hectáreas, Fluvial (valle en V) 45.74 hectáreas, Poligénicas (coluvio o aluvial antiguo) 36.23 hectáreas, Volcánico (lahares y Relieve Volcánico) 351.7 hectáreas	Chantilín Centro, San Francisco de Asís, Central Narváez, Unión Narváez, Chantilín Grande, Yanashpa	Emprendimientos productivos y de servicios
<b>Suelos</b>	Suelos aptos para la implantación de asentamiento urbanos	Plano o casi plano 83.34 hectáreas, suave o ligeramente ondulado 197.39 hectáreas, moderadamente ondulado 102.88	Chantilín Centro, San Francisco de Asís, Central Narváez, Unión Narváez, Chantilín Grande, Yanashpa	Planes y programas de expansión urbanística regulada

		hectáreas colinado 87.46 hectáreas		
<b>Subsuelo Recursos no renovables</b>	No dispone de concesiones mineras, concesiones hídricas y bloques petroleros, red de puntos termales, glaciares	Depósitos laháricos (humedales) 130,38 hectáreas	Chantilín Centro	Conservación de Depósitos laháricos (humedales)
<b>Producción y consumo responsable</b>	Cultivos de maíz, flores y pastos	Cultivo de flores 17 hectáreas, árboles de capulí 0,14 hectáreas, maíz 275,27 y otros usos 178,63.	Chantilín Centro, San Francisco de Asís, Central Narváez, Unión Narváez, Chantilín Grande, Yanashpa	Capacitación y asistencia técnica para la producción agropecuaria de autoconsumo
<b>Cobertura Natural Vegetal</b>	Bajo rendimiento de la producción de ciclo corto y varios cultivos (maíz, flores y pastos)	Asentamiento poblados 928 hectáreas, Cultivos bajo invernadero 38.38 hectáreas, Cultivos de ciclo corto 259.96 hectáreas, Humedales 130,38 hectáreas	San Francisco de Asís, Central Narváez, Unión Narváez, Chantilín Grande, Yanashpa	Capacitación y asistencia técnica para la producción agrícola de autoconsumo
<b>Vida silvestre</b>	Expansión del área urbana	Fauna y Flora	San Francisco de Asís, Central Narváez, Unión Narváez, Chantilín Grande, Yanashpa	Capacitación y manejo sustentable de la flora y fauna
<b>Uso de la tierra</b>	Conflicto de uso y ocupación del suelo por parte del municipio (expansión del área urbana en la parroquia Chantilín)	Área de conflicto de uso y ocupación del suelo 265,64 hectáreas dejando 205,43 áreas urbanas	San Francisco de Asís, Central Narváez, Unión Narváez, Chantilín Grande, Yanashpa	Propuesta de ordenanza que regula el uso y ocupación del suelo urbano
<b>Amenaza y riesgos naturales</b>	Exposición a amenazas naturales y socio naturales	Intensidad sísmica, caída de ceniza, peligro volcánico, movimiento de masas todos estos factores se ven expuestos en las 471,06 hectáreas	Chantilín Centro, San Francisco de Asís, Central Narváez, Unión Narváez, Chantilín Grande, Yanashpa	Capacitación y elaboración de planes de emergencia ante amenazas naturales
<b>Riesgo Climático</b>	Vulnerabilidad en los sectores: Agricultura ambiental, Agricultura socio económica, Asentamientos humanos, Vialidad	Agricultura ambiental es de 0.8 (alta)	Chantilín Centro, San Francisco de Asís, Central Narváez, Unión Narváez, Chantilín Grande, Yanashpa	Plan de acción para mitigar la vulnerabilidad de riesgo climático

Fuente: Actualización equipo consultor 2024

Elaborado por: Equipo consultor

### 2.2.2. SISTEMA DE ASENTAMIENTOS HUMANOS

Incluye el análisis de la distribución de la población y la ocupación del territorio, así como la identificación de los vínculos entre ambos. También permite comprender las formas de organización en cuanto a roles, funciones, y la relación de complementariedad y dependencia. Además, se examina el comportamiento de los asentamientos humanos en relación con la red vial, transporte, telecomunicaciones, y la cobertura de servicios públicos y sus infraestructuras. (Secretaría Nacional de Planificación, 2023, p.21)

El diagnóstico de asentamientos humanos es un proceso analítico y descriptivo que se lleva a cabo para comprender la situación actual de un área específica donde las personas viven y se desarrollan. Este proceso implica recopilar, analizar y evaluar una variedad de datos e información relacionada con diferentes aspectos de los asentamientos humanos, con el fin de identificar problemas, necesidades, potenciales y oportunidades para la mejora del entorno urbano o rural.

Algunos de los elementos clave que suelen ser considerados en un diagnóstico de asentamientos humanos incluyen:

**Demografía:** Comprende la población residente en el área, su tamaño, distribución por grupos de edad, género, composición familiar, migraciones, entre otros aspectos.

**Infraestructura y servicios:** Evalúa la disponibilidad y calidad de infraestructuras básicas como agua potable, saneamiento, energía eléctrica, vías de comunicación, transporte público, telecomunicaciones, entre otros servicios esenciales para la calidad de vida de los habitantes.

**Vivienda:** Analiza las condiciones de la vivienda en el área, incluyendo la calidad de la construcción, la tenencia de la tierra, la densidad de ocupación, el acceso a servicios básicos dentro de las viviendas, entre otros aspectos relacionados.

**Economía y empleo:** Examina la situación económica de los habitantes, las actividades económicas predominantes, las tasas de empleo y desempleo, los ingresos promedio, entre otros indicadores relevantes.

**Medio ambiente:** Considera aspectos como la calidad del aire, la gestión de residuos, la conservación de áreas verdes, la contaminación del suelo y del agua, así como los riesgos naturales y ambientales presentes en el área.

**Aspectos sociales y culturales:** Evalúa la cohesión social, la participación comunitaria, el acceso a servicios sociales como educación y salud, la presencia de grupos vulnerables, la diversidad cultural, entre otros aspectos socioculturales relevantes.



El presente estudio permitirá saber el estado de infraestructura y cobertura de los asentamientos humanos que existe en la parroquia Chantilín.

## 2.3.1 Vulnerabilidad Relación entre asentamientos humanos

**Densidad poblacional**

La cabecera parroquial está establecida por los barrios Chantilín Centro y Central Narváez. Los demás centros poblados son: Unión Narváez, Chantilín Grande, Yanashpa y San Francisco de Asís.

Tabla 42: Densidad Poblacional

DENSIDAD POBLACIONAL				
ZONAS	BARRIOS	POBLACIÓN AL 2020	ÁREA	DENSIDAD
Principales barrios	Chantilín Centro, Central Narváez	475	155.98	3.05
Barrios	Unión Narváez, Chantilín Grande, San Francisco Yanashpa	810	315.02	2.6

**Fuente:** Catastro del cantón Saquisilí

**Elaborado por:** Equipo consultor

**Concentración y Dispersión de la población**

En la parroquia Chantilín, los barrios donde se concentra la población en mayor porcentaje son los barrios Unión Narváez, Chantilín Centro, Chantilín Grande y San Francisco de Asís.

**Distribución de la población por rangos de edad y sexo**

Tabla 43: Distribución de la población

DISTRIBUCIÓN DE LA POBLACIÓN			
GRUPOS DE EDAD	HOMBRE	MUJER	TOTAL
De 1 a 4 años	111	99	210
De 5 a 9 años	93	94	187
De 10 a 14 años	125	123	248
De 15 a 19 años	134	152	286
De 20 a 24 años	87	107	194
De 25 a 29 años	70	97	167
De 30 a 34 años	61	82	143
De 35 a 39 años	64	83	147
De 40 a 44 años	64	71	135

De 45 a 49 años	35	52	87
De 50 a 54 años	34	35	69
De 55 a 59 años	24	34	58
De 60 a 64 años	23	31	54
De 65 a 69 años	17	36	53
De 70 a 74 años	13	12	25
De 75 a 79 años	4	13	17
De 80 a 84 años	3	20	23
De 85 años o mas	6	20	26
TOTAL			2.129

Fuente: INEC 2022  
Elaborado por: Equipo consultor

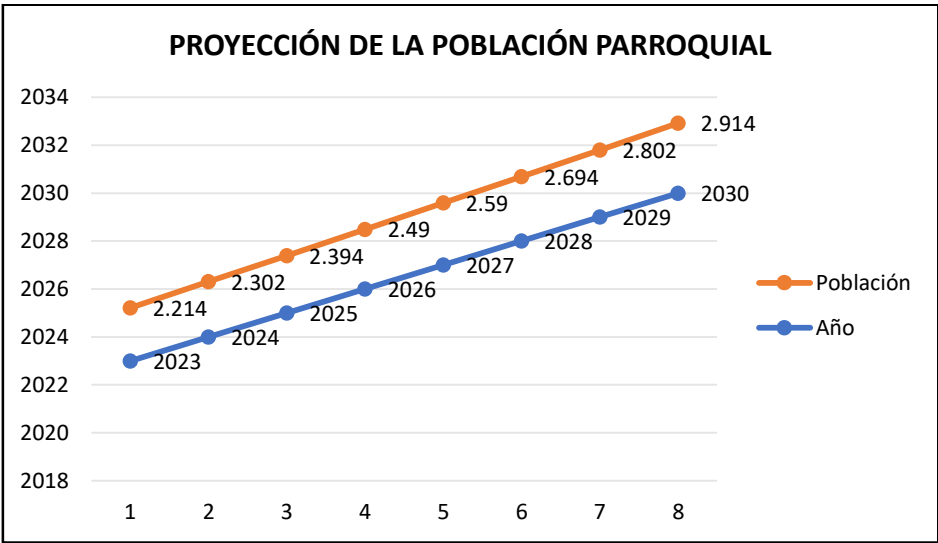
Según los datos del INEC los rangos más representativos en función al número de personas son aquellos comprendidos entre los rangos de 1-4 años con 210 personas, 5-9 años con 187 personas, 10-14 años con 248 personas y de 15 a 19 años con 286 personas.

Tabla 44: Proyección de la población al 2030

PROYECCIÓN DE LA POBLACIÓN								
Año	2023	2024	2025	2026	2027	2028	2029	2030
Población	2,214	2,302	2,394	2,490	2,590	2,694	2,802	2,914

Fuente: INEC 2022  
Elaborado por: Equipo consultor

GRÁFICO 2: Proyección de la población parroquial



Fuente: INEC 2022  
Elaborado por: Equipo consultor

El gráfico muestra el crecimiento de la parroquia Chantilín y su probable población al 2030 será de 2,914 habitantes. Hay que tomar en cuenta estos datos para la correcta distribución de los recursos de los habitantes de la parroquia.

### 2.3.2 Flujos de servicios bienes y personas

#### Infraestructura y acceso a servicios básicos

La dotación de agua, alcantarillado, energía eléctrica, recolección de basura y telefonía. Son elementos que determinan la condición de vida de la población y el desarrollo de los centros poblados.

#### Sistema de abastecimiento de agua

Tabla 45: Procedencia del agua recibida

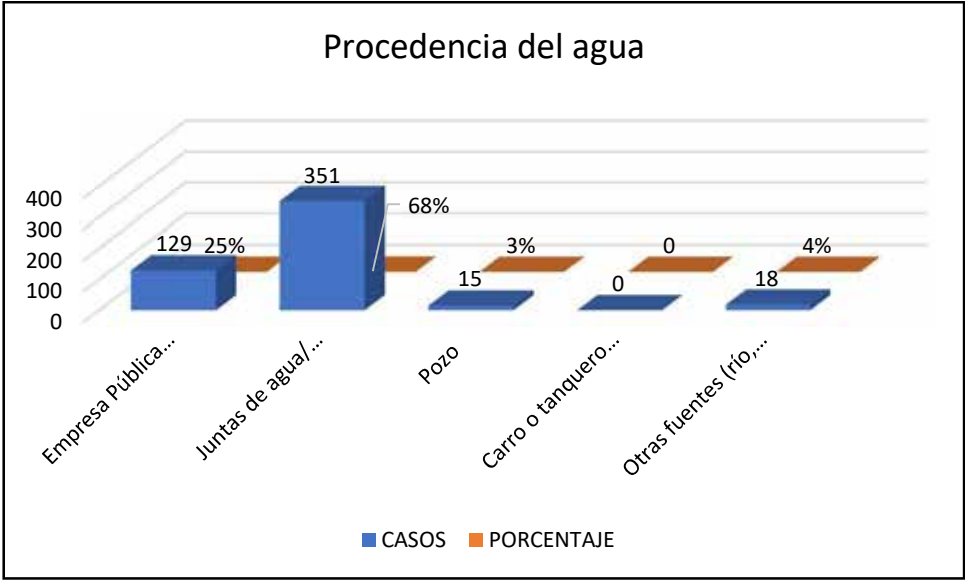
PROCEDENCIA DEL AGUA RECIBIDA		
SERVICIOS	CASOS	PORCENTAJE (%)
Empresa Pública /Municipio	129	25
Juntas de agua/ Organizaciones comunitarias/ GAD parroquial	351	68
Pozo	15	3
Carro o tanquero repartidor	0	0
Otras fuentes (río, vertiente, acequia, canal o grieta o agua lluvia)	18	4
<b>TOTAL</b>	<b>513</b>	<b>100</b>

Fuente: INEC 2022

Elaborado por: Equipo consultor

El agua de la parroquia Chantilín viene de diferentes fuentes de abastecimiento. Según los datos estadísticos del INEC la principal fuente de agua proviene de las Juntas de agua con un 68%; seguida por la Red de la Empresa Pública con un 25%; los moradores también adquieren agua a través de los pozos con un 3%, las vertientes de río, acequias y canales también son utilizadas con un porcentaje del 4%.

GRÁFICO 3: Procedencia del agua recibida



Fuente: INEC 2022  
Elaborado por: Equipo consultor

Conexión del agua

Tabla 46: Conexión del agua

CONEXIÓN DEL AGUA		
SERVICIOS	CASOS	PORCENTAJE (%)
Por tubería dentro de la vivienda	239	47
Por tubería fuera de la vivienda, pero dentro del edificio, lote o terreno	240	47
Por tubería, fuera del edificio, lote o terreno	8	1
No recibe agua por tubería, sino por otros medios	26	5
TOTAL	513	100

Fuente: INEC 2022  
Elaborado por: Equipo consultor

Según los datos del INEC la conexión del agua que reciben los pobladores de la parroquia Chantilín en su mayoría es Por tubería fuera de la vivienda, pero dentro del edificio, lote o terreno con un 47%, en segundo lugar, Por tubería dentro de la vivienda con un 47%, tercer



lugar, No recibe agua por tubería, sino por otros medios con un 5% y Por tubería, fuera del edificio, lote o terreno con un 1%.

**Abastecimiento de agua**

El abastecimiento de agua es el proceso de suministrar agua potable para satisfacer las necesidades de consumo humano, industrial, agrícola y otras actividades. Este proceso implica la captación, tratamiento, almacenamiento, distribución y gestión del agua desde fuentes naturales hasta los consumidores finales.

**Las etapas principales del abastecimiento de agua incluyen:**

**Captación:** Se refiere a la extracción del agua de fuentes naturales como ríos, lagos, embalses, acuíferos subterráneos o incluso del agua de mar en algunos casos.

**Tratamiento:** El agua captada generalmente requiere tratamiento para eliminar contaminantes y agentes patógenos que podrían ser perjudiciales para la salud humana. Este proceso puede incluir filtración, desinfección, coagulación, sedimentación, entre otros métodos, dependiendo de la calidad del agua y los estándares de potabilidad requeridos.

**Almacenamiento:** Una vez tratada, el agua se almacena en tanques de almacenamiento o embalses para garantizar un suministro constante y estable. Este almacenamiento también puede servir como reserva en casos de emergencia o para satisfacer la demanda en momentos de mayor consumo.

**Distribución:** El agua tratada se distribuye a través de una red de tuberías que transportan el agua desde las plantas de tratamiento hasta los hogares, empresas, industrias y otros usuarios finales.

**Gestión:** La gestión del abastecimiento de agua implica la planificación, supervisión y mantenimiento de todas las etapas del proceso para garantizar un suministro continuo, seguro y eficiente de agua potable.

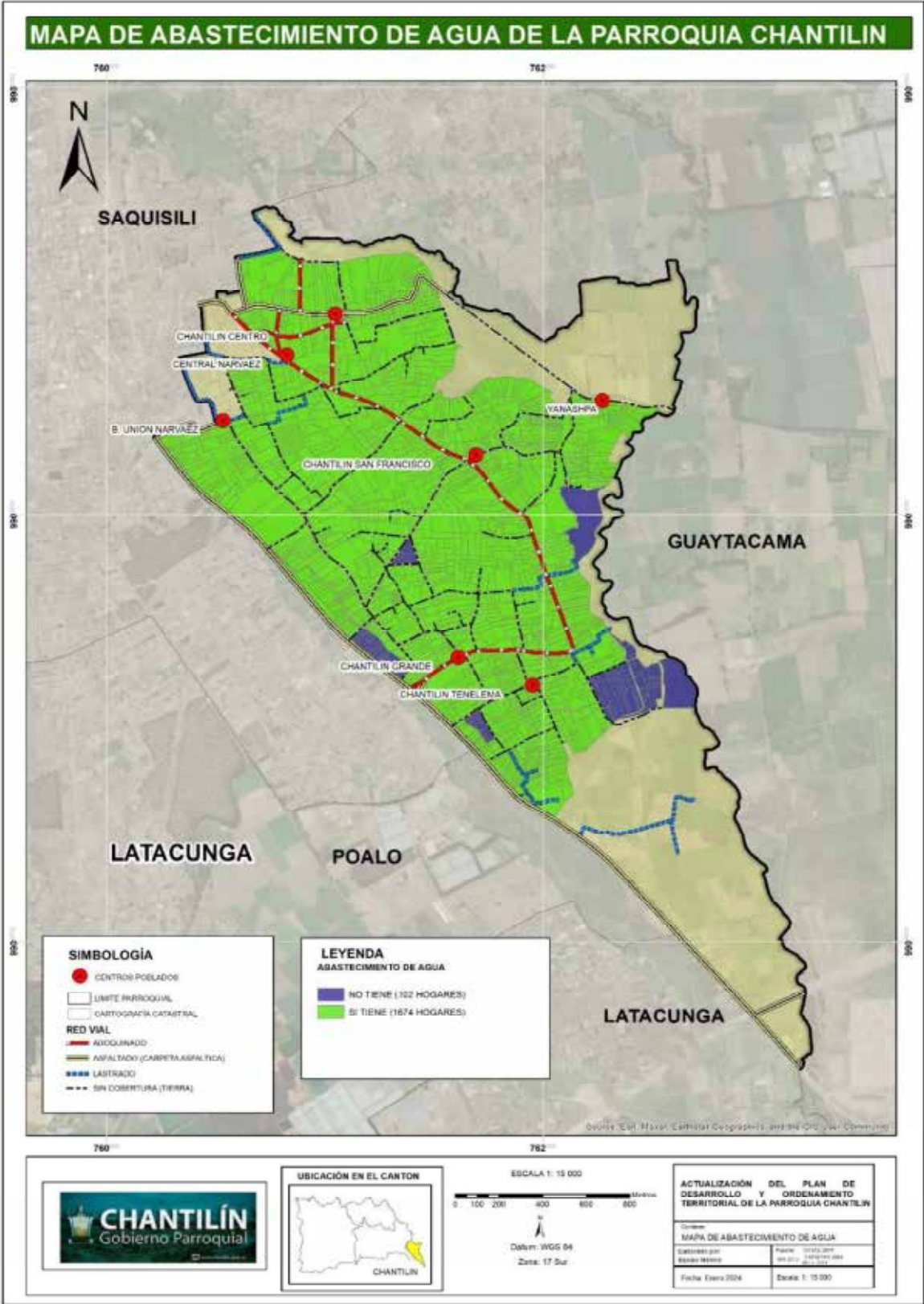
Tabla 47: Abastecimiento de agua

ABASTECIMIENTO DE AGUA	
DESCRIPCIÓN	CATEGORÍA
ABASTECIMIENTO DE AGUA	NO TIENE (102 HOGARES)
ABASTECIMIENTO DE AGUA	SI TIENE (1674 HOGARES)

**Fuente:** Datos de la actualización catastral  
**Elaborado por:** Equipo consultor

El abastecimiento del servicio de agua en la parroquia Chantilín llega al 94.26% (1674 hogares) de los predios siendo el 5.74% (102 hogares) los predios que no cuentan con el abastecimiento.

MAPA 31: Abastecimiento de agua de la parroquia Chantilín



Fuente: Actualización equipo consultor 2024  
Elaborado por: Equipo consultor

## Sistema de alcantarillado

Tabla 48: Sistema de alcantarillado

ELIMINACIÓN DE EXCRETAS	
DESCRIPCIÓN	CATEGORÍA
ELIMINACIÓN A EXCRETAS	NO TIENE (425 HOGARES)
ELIMINACIÓN A EXCRETAS	SI TIENE (1351 HOGARES)

**Fuente:** Datos de la actualización catastral

**Elaborado por:** Equipo consultor

El sistema de alcantarillado de la parroquia según los datos de la actualización del catastro comprende en un 76.07% (1351 hogares) de los predios mientras que el porcentaje restante que es 23.93% (425 hogares) de los predios no cuentan con este servicio.

## Sistema de eliminación de excretas

El acceso a este servicio es primordial para evitar fuentes de proliferación de enfermedades que pueden afectar la salud.

Tabla 49: Eliminación de excretas

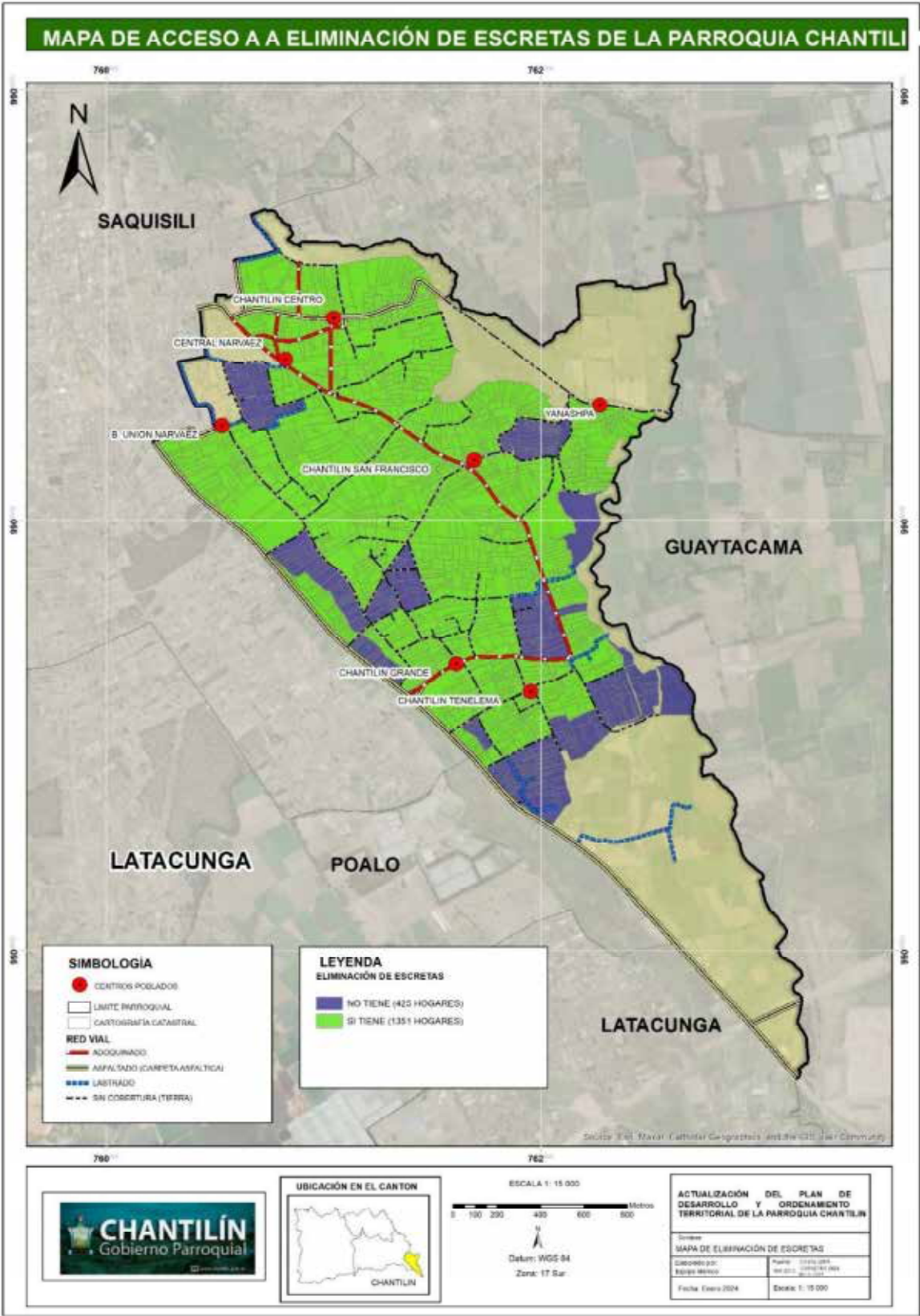
ELIMINACIÓN DE EXCRETAS		
FORMA DE ELIMINACIÓN	CASOS	PORCENTAJE (%)
Inodoro o escusado, conectado a red pública de alcantarillado	354	68
Inodoro o escusado, conectado a pozo séptico	92	18
Inodoro o escusado, conectado a biodigestor	1	0,50
Inodoro o escusado, conectado a pozo ciego	29	6
Inodoro o escusado, con descarga directa al mar, río, lago o quebrada	1	0,50
Letrina	3	1
No tiene	33	6
<b>TOTAL</b>	<b>513</b>	<b>100</b>

**Fuente:** INEC 2022

**Elaborado por:** Equipo consultor

Según se observa en el cuadro, la eliminación de excretas en la parroquia Chantilín se realiza en su mayoría por la red pública de alcantarillado con el 68% seguido de pozos ciego y pozo séptico con un 24%.

MAPA 32: Eliminación de excretas de la Parroquia Chantilín



Fuente: Actualización equipo consultor 2024



**Elaborado por:** Equipo consultor

### Sistema de servicio de energía eléctrica

En su mayoría las viviendas de la parroquia Chantilín cuentan con el servicio, pero existe un porcentaje mínimo que no está abastecida.

En el siguiente gráfico se representa los datos de la parroquia que no tienen acceso a la energía eléctrica.

**Tabla 50: Servicio de electricidad**

SERVICIO DE ELECTRICIDAD	
DESCRIPCIÓN	CATEGORÍA
SERVICIO DE ELECTRICIDAD	NO TIENE (97 HOGARES)
SERVICIO DE ELECTRICIDAD	SI TIENE (1679 HOGARES)

**Fuente:** Datos de la actualización catastral

**Elaborado por:** Equipo consultor

Según la actualización catastral los predios que cuentan con la red de servicio eléctrica representan el 94.54% (1679 hogares) del total de predios, teniendo como resultado que los predios que no cuentan con luz eléctrica representan el 5.46% (97 hogares).

### Tenencia de medidor de energía

**Tabla 51: Tenencia de medidor de energía eléctrica**

TENENCIA DE MEDIDOR DE ENERGÍA ELÉCTRICA		
TENENCIA	CASOS	PORCENTAJE (%)
De uso exclusivo	188	89.52
De uso común a varias viviendas	12	5.71
No tiene	10	4.76

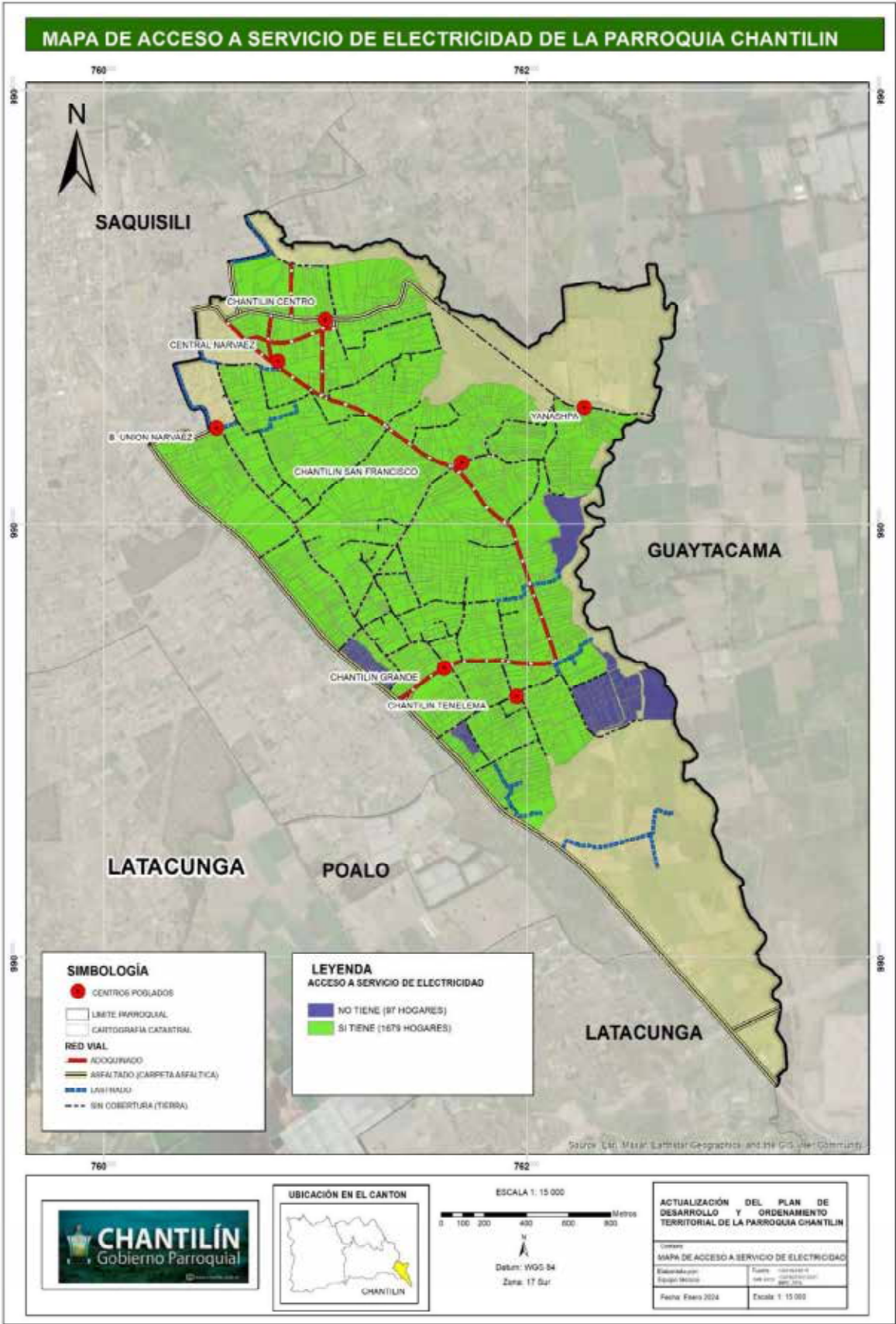
**Fuente:** INEC

**Elaborado por:** Equipo consultor

Según datos del INEC la tenencia de medidor de energía en la parroquia es usada en su para uso exclusivo con el 89.52%, de uso común a varias viviendas con el 5.71%.



MAPA 33: Servicio de electricidad de la Parroquia Chantilín



Fuente: Actualización equipo consultor 2024  
Elaborado por: Equipo consultor

Servicio de recolección y eliminación de basura

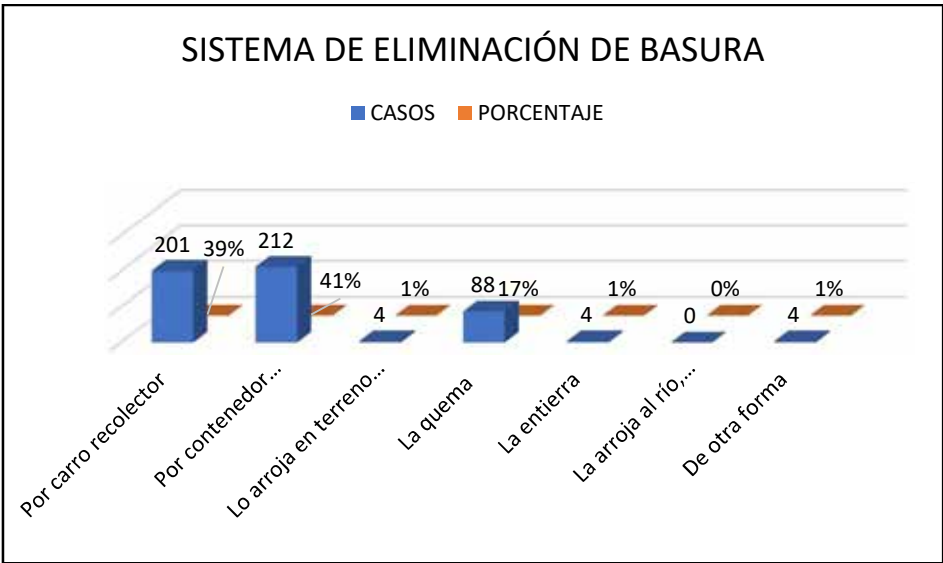
La falta de un buen servicio de recolección de basura en la parroquia Chantilín, hace que los moradores tomen otras alternativas para desechar su basura primordialmente dejarla a la intemperie ocasionando focos de contaminación.

Tabla 52: Sistema de eliminación de basura

SISTEMA DE ELIMINACIÓN DE BASURA		
FORMA DE ELIMINACIÓN	CASOS	PORCENTAJE (%)
Por carro recolector	201	39
Por contenedor municipal	212	41
Lo arroja en terreno baldío	4	1
La quema	88	17
La entierra	4	1
La arroja al río, acequia, canal o quebrada	0	0
De otra forma	4	1
TOTAL	513	100

Fuente: INEC 2022  
Elaborado por: Equipo consultor

GRÁFICO 4: Sistema de eliminación de basura



**Fuente:** INEC 2022  
**Elaborado por:** Equipo consultor

El 41% de los habitantes de la parroquia eliminan la basura por medio del contendor municipal, en segunda instancia con el 39% con el carro recolector, en tercera instancia con un 17% queman la basura y el 3% arrojan a un terreno baldío, la entierran o la botan a la quebrada.

**Recolección de basura**

La recolección de basura es el proceso mediante el cual se recoge y retira los residuos sólidos generados por hogares, empresas, instituciones u otras actividades humanas, con el fin de transportarlos a instalaciones adecuadas para su tratamiento, disposición final o reciclaje. Este proceso es fundamental para mantener la higiene y el orden en las comunidades, así como para prevenir problemas de salud pública y proteger el medio ambiente.

La recolección de basura suele llevarse a cabo de manera regular por parte de los servicios municipales o empresas especializadas en gestión de residuos. Estos servicios utilizan vehículos específicos, como camiones de basura, para recoger los desechos de contenedores ubicados en áreas residenciales, comerciales o industriales.

**Tabla 53: Recolección de basura**

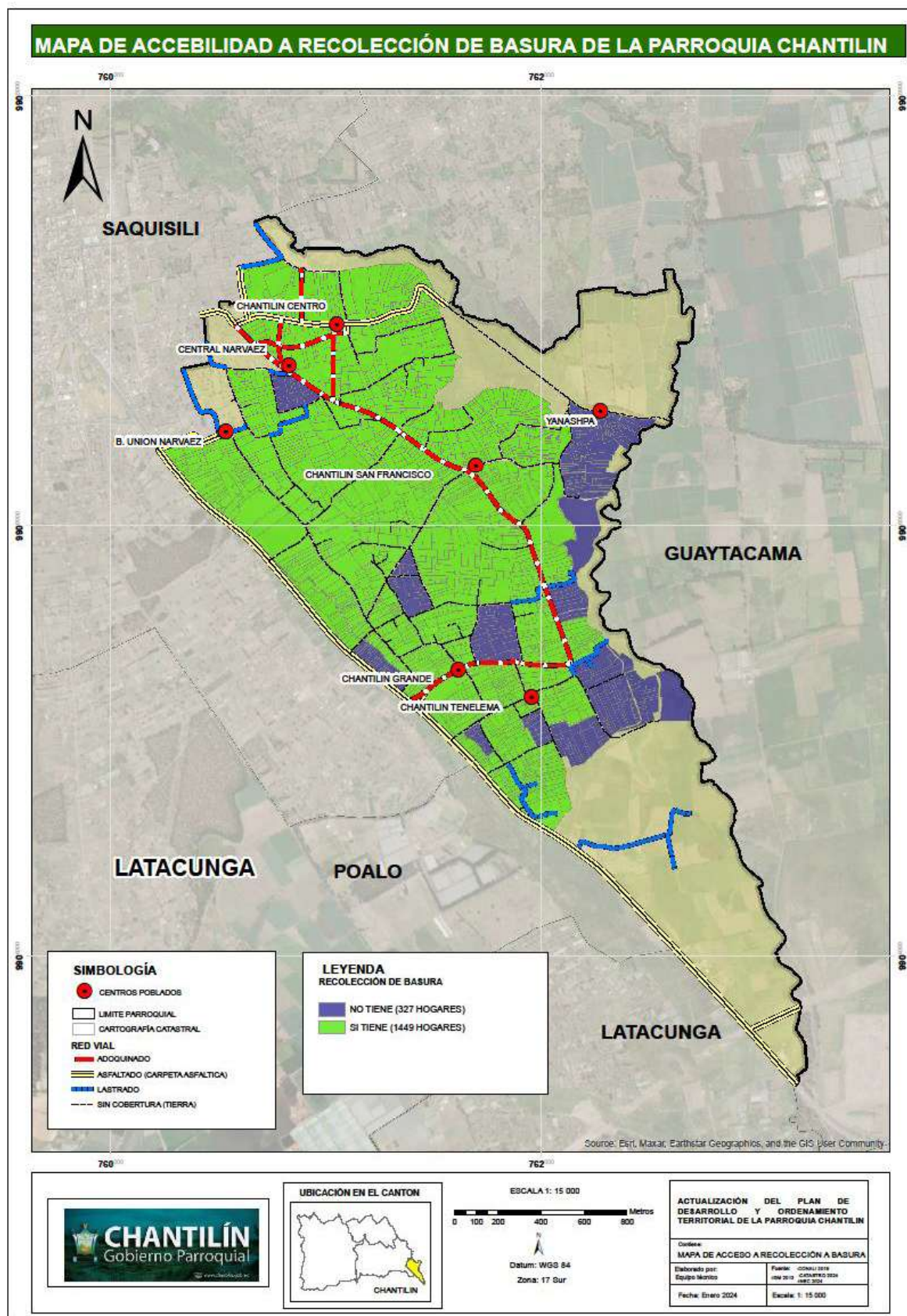
RECOLECCIÓN DE BASURA	
DESCRIPCIÓN	CATEGORÍA
RECOLECCIÓN DE BASURA	NO TIENE (327 HOGARES)
RECOLECCIÓN DE BASURA	SI TIENE (1149 HOGARES)

**Fuente:** Datos de la actualización catastral  
**Elaborado por:** Equipo consultor

Según la actualización catastral los predios la recolección de basura se da en un 81.59% (1149 hogares) de los predios y los predios que no cuentan con este recurso es del 18.41% (327 hogares).



MAPA 41: Recolección de basura de la Parroquia Chantilín



**Aseo de calles**

El aseo de calles es el proceso de limpieza y mantenimiento de las vías públicas, incluyendo calles, aceras, plazas y otros espacios urbanos. Este proceso tiene como objetivo principal mantener un entorno limpio, ordenado y seguro para los residentes y visitantes de una comunidad.

El aseo de calles implica varias actividades, como barrido, recolección de basura, despeje de escombros y eliminación de residuos de animales, entre otros. Estas tareas suelen llevarse a cabo de manera regular por parte de los servicios municipales de limpieza urbana o empresas contratadas para este fin.

Tabla 54 : Aseo de calles

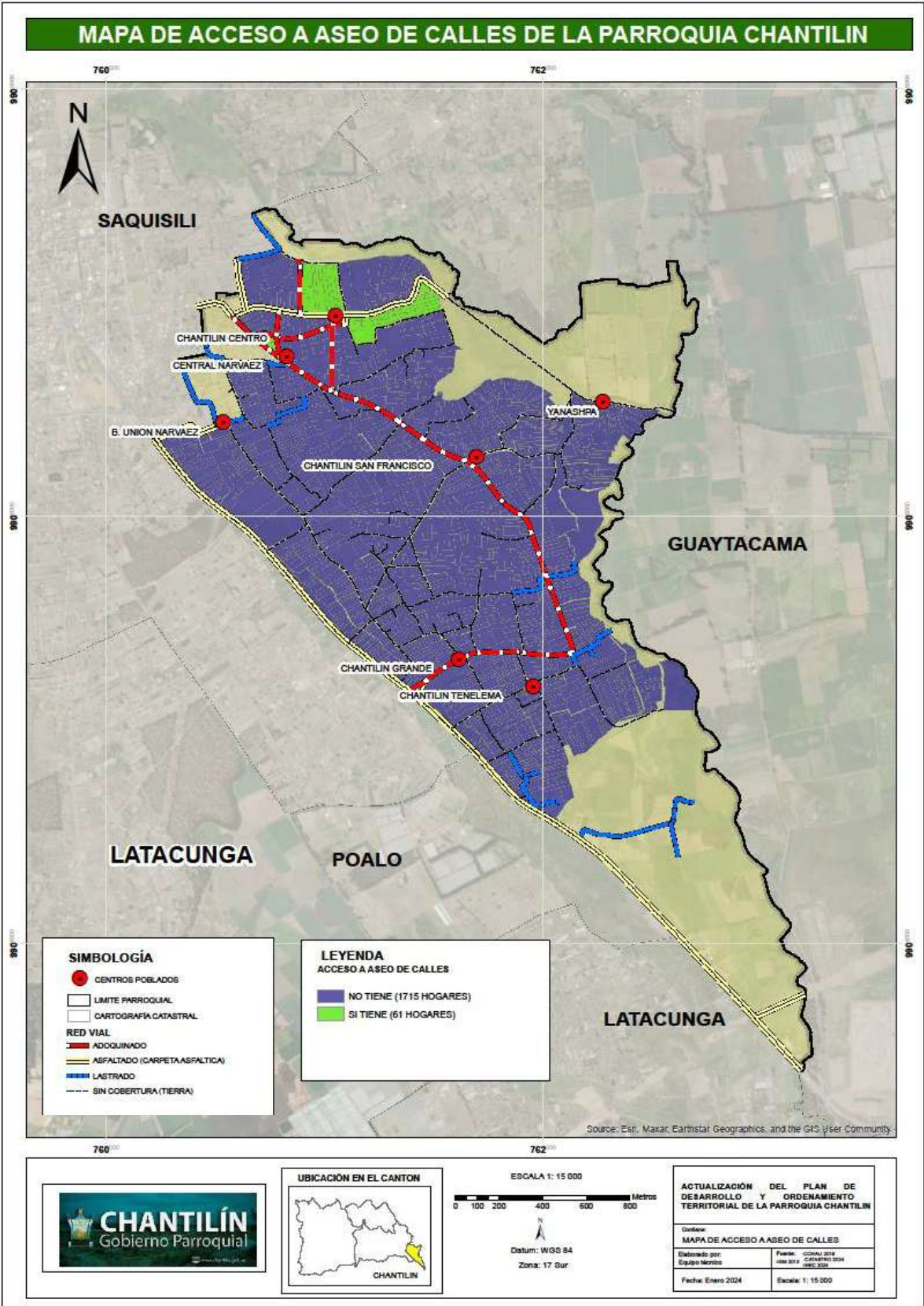
ACCESO A ASEO DE CALLES	
DESCRIPCIÓN	CATEGORÍA
ACCESO A ASEO DE CALLES	NO TIENE (1715 HOGARES)
ACCESO A ASEO DE CALLES	SI TIENE (61 HOGARES)

**Fuente:** Datos de la actualización catastral  
**Elaborado por:** Equipo consultor

Según la actualización del catastro el aseo de las calles de la parroquia cubre el 3,43% (61 hogares) de los predios mientras que el 96.57% (1715 hogares) de los predios no cuentan con este servicio.



MAPA 34: Aseo de calles de la Parroquia Chantilín



Fuente: Actualización equipo consultor 2024

**Elaborado por:** Equipo consultor

### **Sistema de servicio de telefonía fija**

La telefonía fija se refiere al servicio de comunicación que permite la transmisión de voz y en algunos casos, datos a través de una red de cables físicos o fibra óptica.

La Corporación Nacional de Telecomunicaciones (CNT) es la encargada de brindar este servicio en la parroquia Chantilín, ayudando en la comunicación de sus habitantes con el resto de personas, disponen de una línea telefónica 27 viviendas.

*TABLA 55 : Telefonía fija*

<b>TELEFONÍA FIJA</b>		
<b>DETALLE</b>	<b>DISPONIBILIDAD</b>	<b>PORCENTAJE (%)</b>
SI	27	5
NO	510	95
<b>TOTAL</b>	<b>537</b>	<b>100</b>

**Fuente:** INEC 2022

**Elaborado por:** Equipo consultor

2.1.12 Habitación/vivienda

La vivienda es un bien indispensable ofrece refugio y resguardo de los cambios climáticos a las personas, en este espacio conviven con otras personas realizando actividades familiares y sociales.

Condiciones de ocupación y número de vivienda

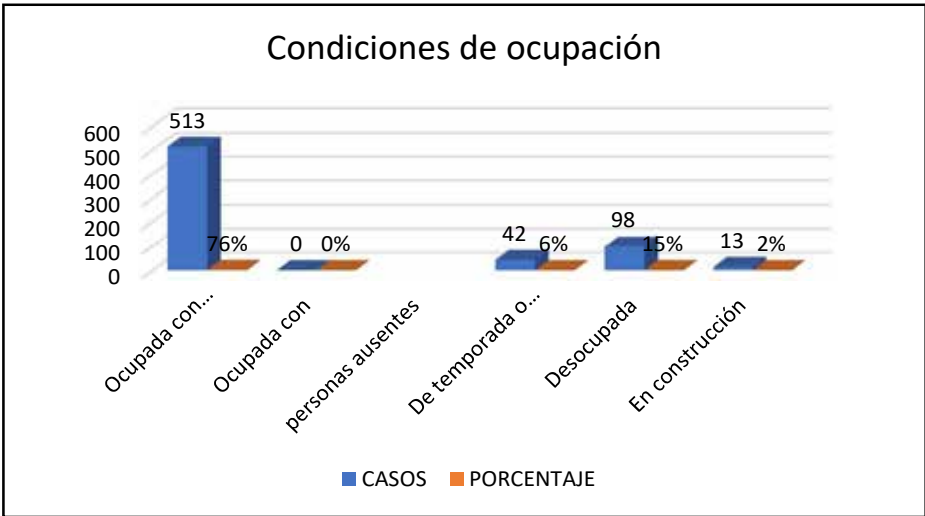
Tabla 56: Condiciones de ocupación y número de vivienda

CONDICIONES DE OCUPACIÓN Y NÚMERO DE VIVIENDA			
TIPO DE VIVIENDA	CONDICIÓN DE OCUPACIÓN	CASOS	PORCENTAJE (%)
Particulares	Ocupada con personas presentes	513	76
	Ocupada con personas ausentes	0	0
	De temporada o vacacional	42	6
	Desocupada	98	15
	En construcción	13	2
Colectivas	Con residentes habituales	1	1
	Sin residentes habituales	0	0
TOTAL DE VIVIENDAS		667	100

FUENTE: INEC 2022  
ELABORADO POR: Equipo Consultor

Según datos del INEC, en la parroquia Chantilín el 76% de las viviendas están ocupadas, seguidas por el 15% de viviendas desocupadas, de temporada o vacacional con un 6% y en construcción el 2%.

GRÁFICO 5: Condiciones de ocupación y número de vivienda



FUENTE: INEC 2022  
ELABORADO POR: Equipo Consultor

Tenencia de vivienda

La tenencia de vivienda se refiere al derecho o modo legal en el que una persona o un grupo de personas ocupan y utilizan una vivienda. Este concepto abarca diferentes formas de ocupación, propiedad o posesión de una vivienda, que varían según la legislación, las prácticas culturales y las políticas de vivienda de cada país.

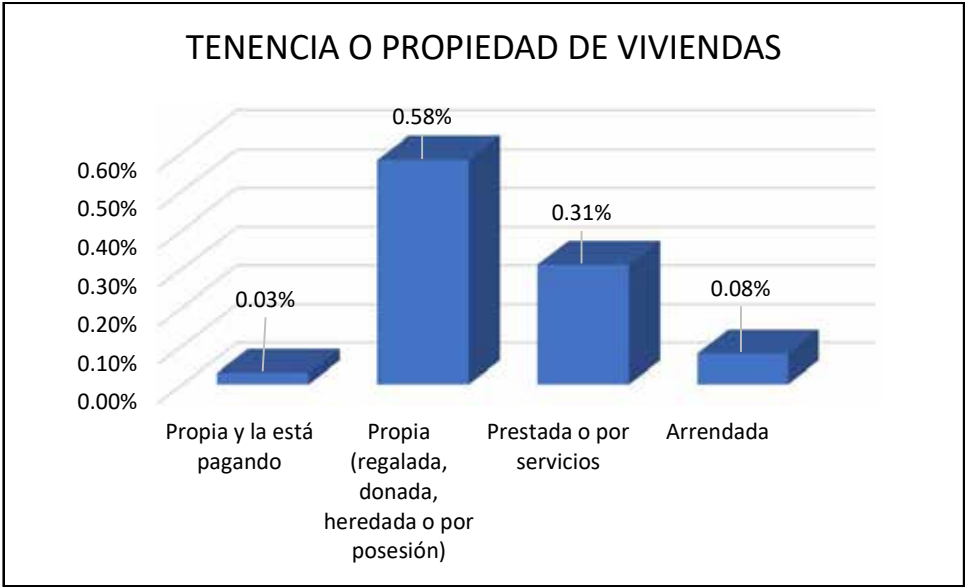
Tabla 57: Tenencia o propiedad de la vivienda

TENENCIA O PROPIEDAD DE LA VIVIENDA	
TENENCIA	PORCENTAJE (%)
Propia y la está pagando	0,03
Propia (regalada, donada, heredada o por posesión)	0,58
Prestada o por servicios	0,31
Arrendada	0,08
TOTAL	100

FUENTE: INEC 2022  
ELABORADO POR: Equipo Consultor

Según datos del INEC los habitantes de la parroquia en su mayoría tienen una casa propia constando en un 0,58% de este factor; seguido por el factor en el que las personas viven en una casa prestada o por servicios en un 31%.

GRÁFICO 6: Tenencia o propiedad de la vivienda



FUENTE: INEC 2022

ELABORADO POR: Equipo Consultor

### Tipo de vivienda

Los tipos de viviendas hacen referencia a las diferentes formas de residencias o lugares de habitación en los que las personas pueden vivir. Estos tipos pueden variar según factores como el diseño arquitectónico, el tamaño, la ubicación, el número de pisos, la propiedad del terreno y otros aspectos estructurales y funcionales.

Tabla 58: Tipo de vivienda

TIPO DE VIVIENDA		
DESCRIPCIÓN	CASOS	PORCENTAJE (%)
Casa o villa	424	82,7
Departamento en casa o edificio		
Cuarto/s en casa de inquilinato	3	0,6
Mediagua	84	16,4
Rancho		
Covacha		
Choza	2	0,4
Otra vivienda particular		
<b>TOTAL</b>	<b>513</b>	<b>100</b>

FUENTE: INEC 2022

ELABORADO POR: Equipo Consultor

Según datos del INEC la parroquia cuenta con casa o villas en un mayor porcentaje 82,7%; seguido de mediagua con el 16,4%, los cuarto/s en casa de inquilinato en 0,6% y choza con el 0,4%.

### Acceso principal a la vivienda

Tabla 59: Acceso principal a la vivienda

ACCESO PRINCIPAL A LA VIVIENDA		
DESCRIPCIÓN	CASOS	PORCENTAJE (%)
Calle o carretera adoquinada, pavimentada o de concreto	81	22,88
Calle o carretera empedrada	2	0,56
Calle o carretera lastrada o de tierra	163	46,05
Camino, sendero, chaquiñán.	108	10,8

FUENTE: INEC



ELABORADO POR: Equipo Consultor

Según el INEC el acceso a la vivienda en su mayoría se da por calle lastrada o de tierra en un 46.05% en segundo lugar por camino, sendero o chaquiñán con el 30.51% en tercer lugar calle o carretera adoquinada con el 22.88%.

### Material del techo o cubierta

Tabla 60: Material del techo o cubierta

MATERIAL DEL TECHO O CUBIERTA		
DESCRIPCIÓN	CASOS	PORCENTAJE (%)
Hormigón (losa, cemento)	206	39,5
Fibrocemento, asbesto (Eternit, eurolit)	126	25
Zinc, aluminio (lámina o plancha metálica)	110	21
Teja	69	14
Palma, paja u hoja	2	0,5
<b>TOTAL</b>	<b>537</b>	<b>100</b>

FUENTE: INEC 2022

ELABORADO POR: Equipo Consultor

Según datos del INEC el material del techo por el que está constituido la mayoría de viviendas de la parroquia son de hormigón con el 39,5% seguido por fibrocemento con un 25%, zinc, aluminio con el 21%, teja con un 14% y de palma, paja u hoja con el 0,5%.

### Tipo de materiales del piso

Tabla 61: Tipo de material del piso

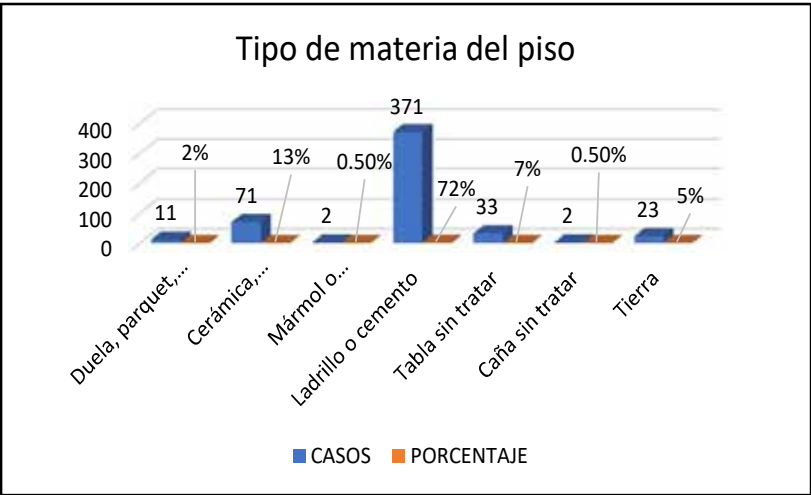
TIPO DE MATERIAL DEL PISO		
DESCRIPCIÓN	CASOS	PORCENTAJE (%)
Duela, parqué, tablón o piso flotante	11	2
Cerámica, baldosa, vinil o porcelanato	71	13
Mármol o marmetón	2	0,5
Ladrillo o cemento	371	72
Tabla sin tratar	33	7
Caña sin tratar	2	0,5
Tierra	23	5
<b>TOTAL</b>	<b>513</b>	<b>100</b>

FUENTE: INEC 2022

ELABORADO POR: Equipo Consultor

Según el INEC los habitantes de la parroquia en su mayoría tienen un tipo de piso de ladrillo o cemento con el 55.79% seguido del tipo de material de tierra con el 16.31% en tercer lugar de tabla sin tratar con el 12.02%.

GRÁFICO 7: Tipo de material del piso de las viviendas



FUENTE: INEC 2022  
ELABORADO POR: Equipo Consultor

El grafico demuestra que la mayoría de personas tienen un tipo de piso de ladrillo o cemento, el segundo material por el que está construido el piso es de cerámica. Son los 2 tipos de materiales más usados.

Tabla 62: Asentamientos Humanos- Matriz síntesis de problemas o potencialidades

ASENTAMIENTOS HUMANOS				
Variables	SÍNTESIS DE PROBLEMAS O POTENCIALIDADES	POBLACIÓN AFECTADA O BENEFICIARIA	DONDE SE LOCALIZA LA SITUACIÓN IDENTIFICADA	Acciones
Vulnerabilidad relación entre asentamientos humanos	Tiene alta densidad poblacional en la zona del área rural	Área rural total 366.42	Chantilín Centro, San Francisco de Asís, Central Narváez, Unión Narváez, Chantilin Grande, Yanashpa	

FUENTE: Equipo Consultor  
ELABORADO POR: Equipo Consultor

<b>Flujos de servicios bienes y personas</b>	Insuficiente cobertura de servicios básicos	70% de cobertura de servicios básicos a nivel catastral	Chantilín Centro, San Francisco de Asís, Central Narváez, Unión Narváez, Chantilín Grande, Yanashpa	Plan maestro de agua potable, alcantarillado, transporte, aseo de calles y recolección de basura y telefonía
<b>Habitad/vivienda</b>	Déficit de vivienda	1281 predios con construcción según datos de actualización catastral urbana del cantón Saquisilí 2019	Chantilín Centro, San Francisco de Asís, Central Narváez, Unión Narváez, Chantilín Grande, Yanashpa	Programa de viviendas de interés social

### 2.5.1 Movilidad transporte y tránsito

#### Jerarquía vial

Las vías adquieren su nivel jerárquico de acuerdo a la función que desempeñan, dependiendo del volumen de movimiento vehicular las calles se dividen en vías: primarias, secundarias, terciarias y en algunos casos cuaternaria.

La parroquia Chantilín cuenta con una red vial cuaternaria con el 52.43% y una longitud de 18.26 kilómetros, la vía terciaria tiene un porcentaje 13.61% y una longitud de 4.74 kilómetros, las vías secundarias tienen un porcentaje de 4.41% y una longitud de 12.66 kilómetros, el tipo de vía primaria tienen el 7.42% y una longitud de 21.30 kilómetros.

Estos datos demuestran que los caminos peatonales como aceras y bordillos es una falta necesaria que tienen los moradores de la parroquia.

Tabla 63: Movilidad, transporte y tránsito

MOVILIDAD, TRANSPORTE Y TRÁNSITO			
Jerarquía	Material	Longitud (km)	%

Primaria	Asfaltado	7.42	21.30
Secundaria	Adoquinado	4.41	12.66
Terciaria	Lastrado	4.74	13.61
Cuaternaria	Sin cobertura o tierra	18.26	52.43
<b>Total, jerarquía vial</b>		<b>34.83</b>	<b>100</b>

**Fuente:** Catastro del Cantón Saquisilí

**Elaborado por:** Equipo consultor

### Densidad vial

La densidad vial nos permite identificar las zonas dentro de la parroquia donde se concentra la red vial, con este análisis podemos identificar las zonas de la parroquia donde se concentra la red vial y las zonas donde no existe cobertura vial.

Densidad Vial = Km (longitud de vía) / Km<sup>2</sup> (área de la parroquia)

En la parroquia existen dos jerarquías viales (primaria y cuaternaria). Las vías de la jerarquía primaria tienen una longitud de 7420 m, mientras que en la jerarquía cuaternaria las carreteras tienen una longitud de 18260m.

Tabla 64: Densidad Vial

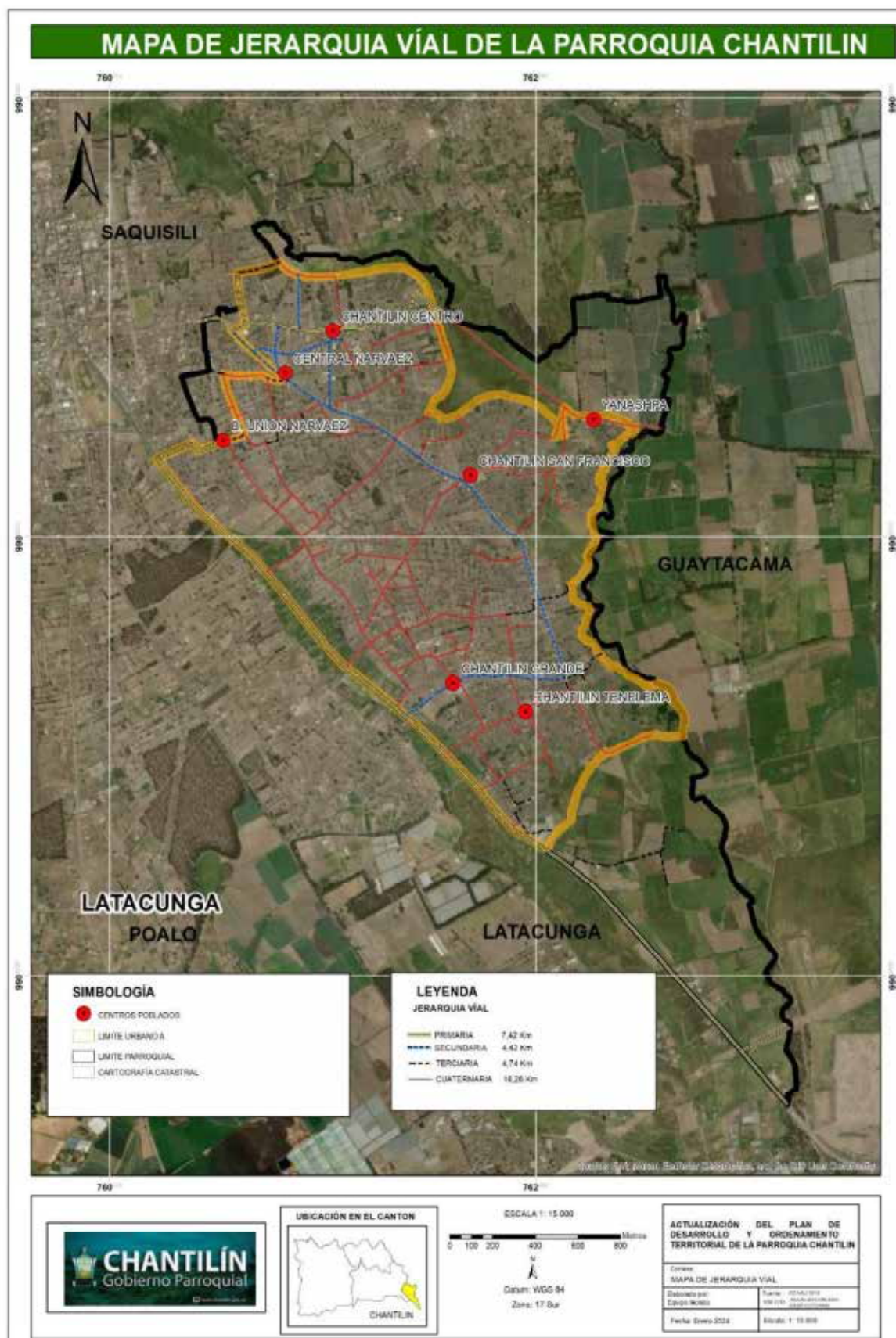
DENSIDAD VIAL	
Material	Densidad %
Asfaltado	1.57
Adoquinado	0.94
Lastrado	1.01
Sin cobertura o tierra	3.87

**Fuente:** Catastro del Cantón Saquisilí

**Elaborado por:** Equipo consultor



MAPA 35: Jerarquía Vial de la Parroquia Chantilín.



**Fuente:** Actualización equipo consultor 2024  
**Elaborado por:** Equipo consultor

**Conectividad**

Este indicador de transporte se define como la longitud de vías en un área determinada dividida para el perímetro de la misma.

$$\text{Índice de Conectividad} = (\text{long. de vías}) / (\text{perímetro})$$

Los datos presentados a continuación fueron realizados con los datos de extensión de los barrios propuesto por la consultora.

Tabla 65: Conectividad vial

CONECTIVIDAD VIAL	
CENTROS POBLADOS	LONGITUD VIAL (KM)
Unión Narváez	4.66
Central Narváez	4.98
Chantilín Centro	11.98
Chantilín Grande	8.85
Chantilín San Francisco	3.88
Yanashpa	0.48

**Fuente:** Catastro del Cantón Saquisilí  
**Elaborado por:** Equipo consultor

Los barrios con una mayor conectividad vial son: Barrio Centro y Chantilín Grande y con menos conectividad vial los barrios: Unión Narváez, Central Narváez y San Francisco de Asís. Entonces tenemos que la menor conectividad vial se localiza en Yanashpa en conclusión la parte sur de la parroquia.

A pesar que se tiene a 3 barrios con un mayor número de conectividad vial, no quiere decir que la infraestructura de las vías este en buen estado, ya que puede ser de lastre, tierra o piedra.

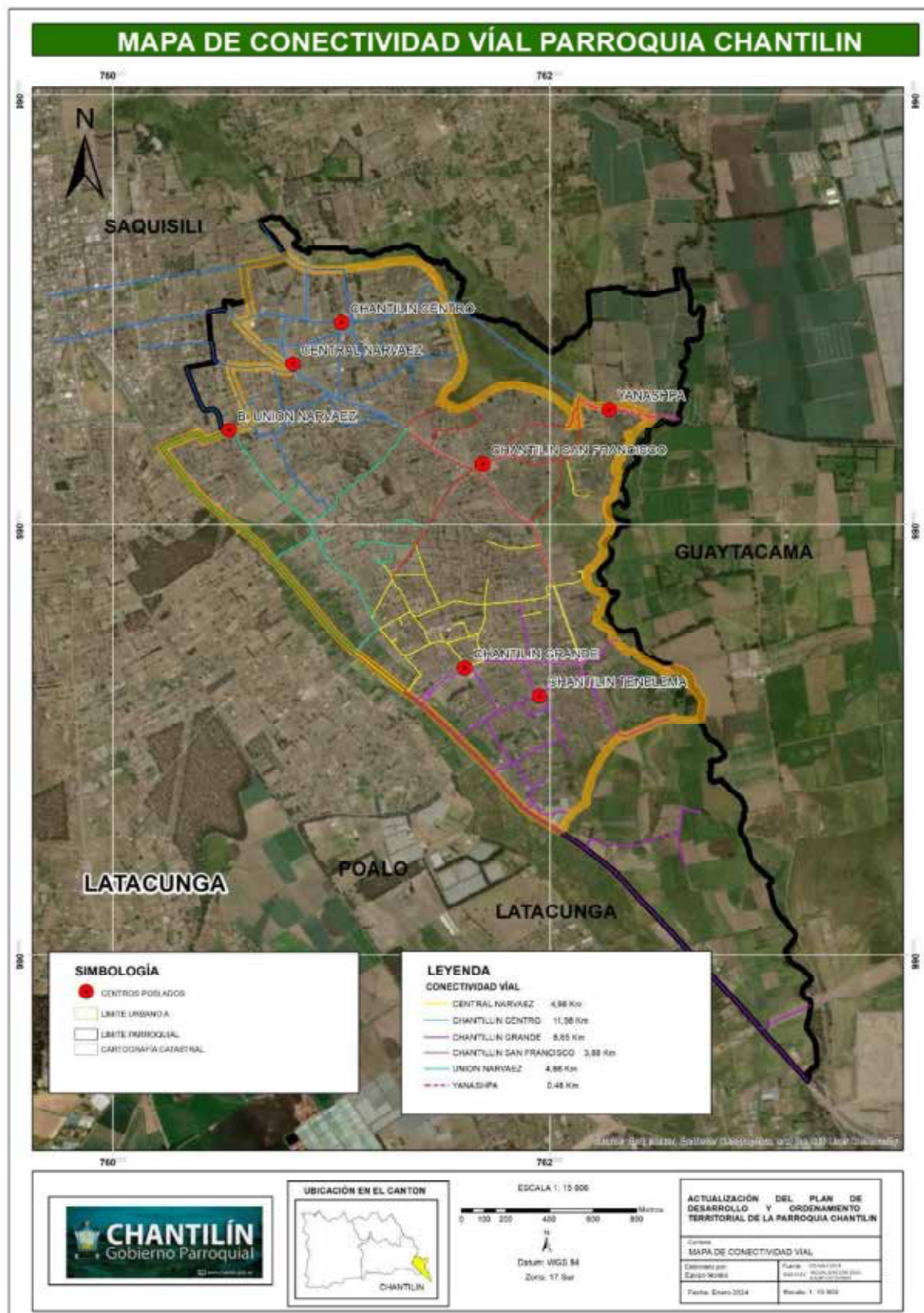
La accesibilidad a la parroquia se la puede realizar por medio de camionetas. En la parroquia existe la cooperativa de camionetas mixtas “Juventud Chantilense” o la cooperativa “Nacional Saquisilí” que recorre la carretera principal y deja a los habitantes en la entrada principal a sus barrios.

Se debe tomar en cuenta este problema para que los pobladores tengan un medio de



transporte que realice el recorrido por los barrios de la parroquia.

MAPA 36: Conectividad Vial de la Parroquia Chantilín



**Fuente:** Actualización equipo consultor 2024  
**Elaborado por:** Equipo consultor

Tabla 66: Transporte/ accesibilidad

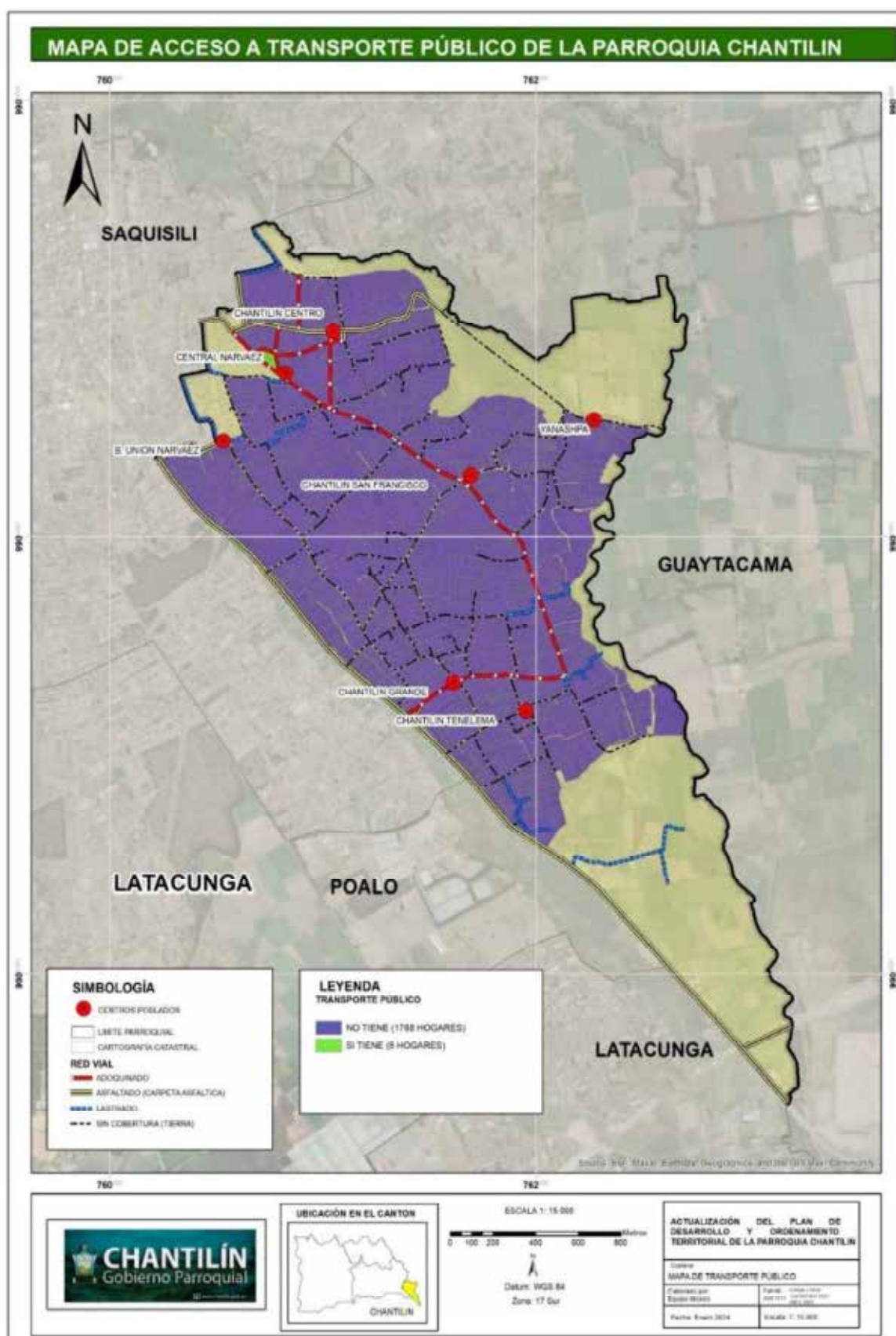
TRANSPORTE PUBLICO	
DESCRIPCIÓN	CATEGORÍA
TRANSPORTE PUBLICO	NO TIENE (1768 HOGARES)
TRANSPORTE PUBLICO	SI TIENE (8 HOGARES)

**Fuente:** Catastro del Cantón Saquisilí  
**Elaborado por:** Equipo consultor

El servicio de transporte con el que cuentan los habitantes de la parroquia representa a 8 hogares; existiendo un gran problema de movilidad ya que este servicio no posee 1768 hogares de la parroquia.

Los barrios de la Parroquia de Chantilín no cuentan con una cooperativa de transporte público de pasajeros, debido a la cercanía que se encuentran los barrios respecto a la cabecera parroquial y a la cabecera cantonal de Saquisilí, los habitantes generalmente utilizan camionetas particulares o el servicio de taxis.

MAPA 37: Transporte público de la parroquia Chantilín





**Fuente:** Actualización equipo consultor 2024  
**Elaborado por:** Equipo consultor

2.5.2 Telecomunicaciones

**Telefonía e Internet**

La Telefonía e Internet en la parroquia Chantilín va en aumento, la llegada del COVID-19 generó nuevos retos de conectividad para estudiantes, trabajadores, empresas y para cada sector de la sociedad.

El incremento fue igual tanto en el área urbana como rural. Una de las razones del crecimiento de usuarios es la pandemia de Covid-19, que obligó a los estudiantes a recibir clases por Internet y a los empleados a recurrir al teletrabajo.

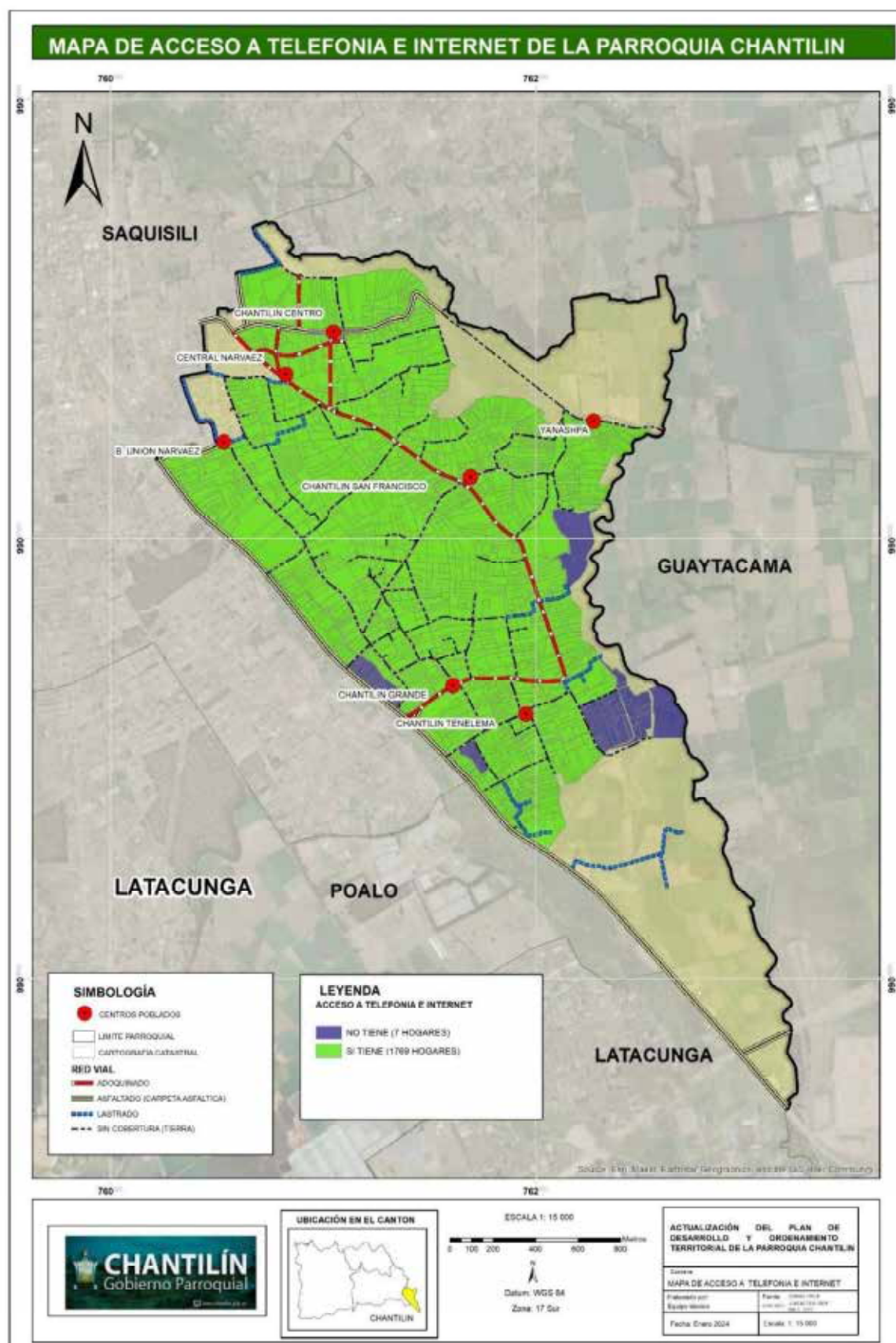
Tabla 67: Telefonía e internet

TELEFONÍA E INTERNET	
DESCRIPCIÓN	CATEGORÍA
SERVICIO DE TELEFONÍA E INTERNET	NO TIENE (7 HOGARES)
SERVICIO DE TELEFONÍA E INTERNET	SI TIENE (1769 HOGARES)

**Fuente:** Actualización equipo consultor 2024  
**Elaborado por:** Equipo consultor

Según los datos catastrales los predios con cobertura de telefonía e internet representan a 1769 hogares y los predios que no cuentan con el servicio representan 7 hogares.

MAPA 38: Acceso a telefonía e Internet de la Parroquia Chantilín



**Fuente:** Actualización equipo consultor 2024  
**Elaborado por:** Equipo consultor

2.5.3      Energía

La falta de gestión con los actores encargados de brindar este servicio, ocasiona que muchos hogares no cuenten con el servicio ya que se encuentran muy dispersos. Al igual que el alumbrado público que es un factor a considerar para tomar en cuenta y gestionar con las autoridades competentes y así eliminar la problemática con la que cuentan.

**Alumbrado público**

El alumbrado público es un servicio esencial proporcionado por las autoridades locales o municipales en áreas urbanas y rurales. Consiste en la instalación y mantenimiento de sistemas de iluminación en espacios públicos como calles, plazas, parques, carreteras, y otros lugares de uso común. El propósito principal del alumbrado público es proporcionar iluminación adecuada durante la noche para mejorar la seguridad, facilitar la movilidad y promover la actividad social y económica en las comunidades.

La parroquia Chantilín no cuenta con un servicio de alumbrado público, en ciertas áreas debido a que no existen zonas pobladas y aún se ha realizado estudio de líneas de fábrica, ya que varios postes se encuentran ubicados dentro de los predios.

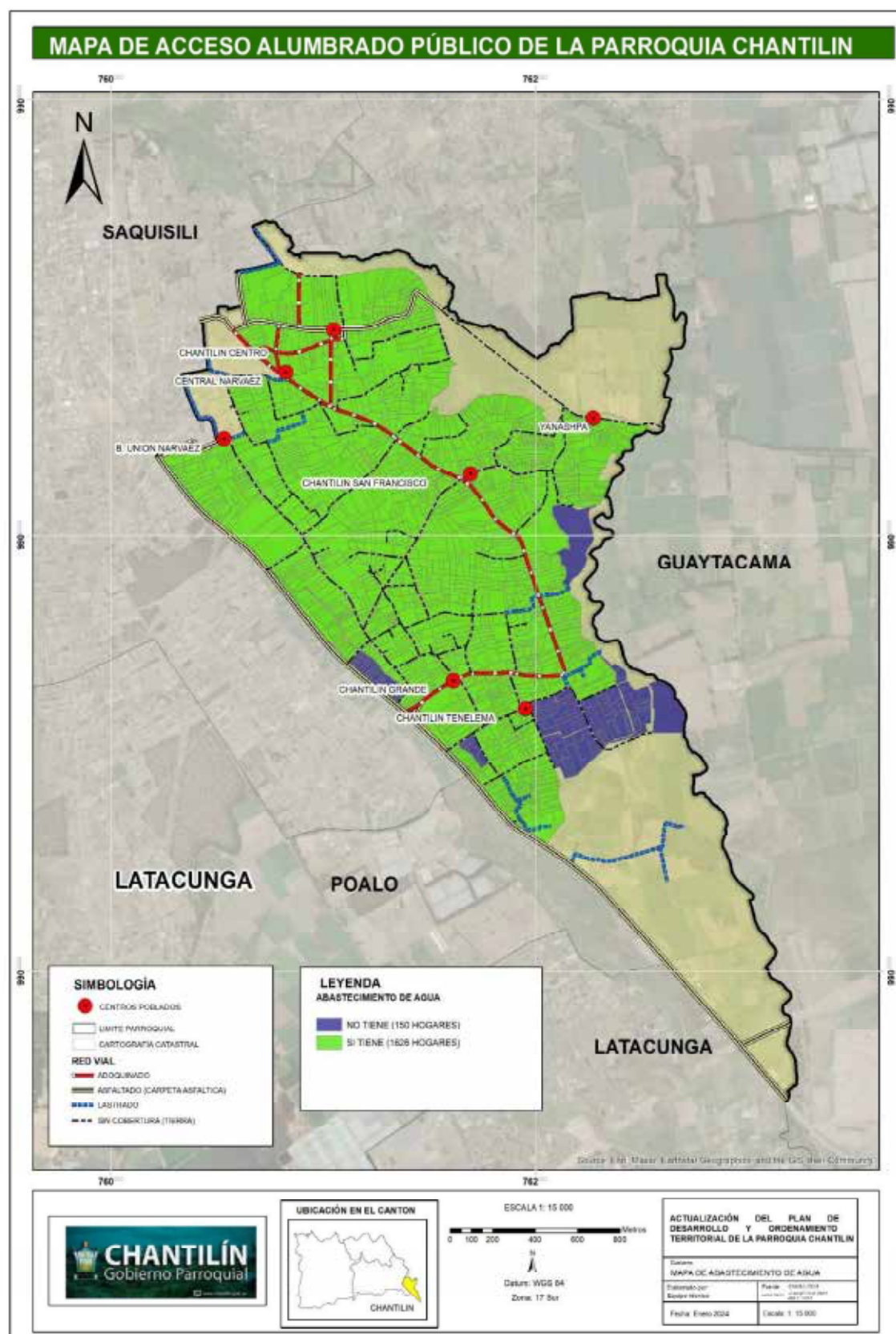
Tabla 68: Acceso al alumbrado público

ALUMBRADO PUBLICO	
DESCRIPCIÓN	CATEGORÍA
ALUMBRADO PUBLICO	NO TIENE (150 HOGARES)
ALUMBRADO PUBLICO	SI TIENE (1626 HOGARES)

**Fuente:** Datos de la actualización catastral  
**Elaborado por:** Equipo consultor

Según la actualización catastral los predios que cuentan con acceso al alumbrado público representan (1626 hogares) del total de predios, teniendo como resultado que los predios que no cuentan con acceso al alumbrado público son de (150 hogares).

MAPA 39: Alumbrado público de la Parroquia Chantilín



Fuente: Actualización equipo consultor 2024  
Elaborado por: Equipo consultor

Tabla 69: Movilidad, energía y conectividad- Matriz síntesis de problemas o potencialidades.

MOVILIDAD, ENERGÍA Y CONECTIVIDAD				
VARIABLES	SÍNTESIS DE PROBLEMAS O POTENCIALIDADES	POBLACIÓN AFECTADA O BENEFICIARIA	DONDE SE LOCALIZA LA SITUACIÓN IDENTIFICADA	ACCIONES
Movilidad Transporte y Tránsito	Deficiente infraestructura vial rural	Adoquinado 4.41 km, asfaltado 7.42 km, lastrado 4.74 km, sin cobertura (tierra) 18.26 km	Barrio Centro, San Francisco de Asís, Central Narváez, Unión Narváez, Chantilín Grande, Yanashpa	Plan de mantenimiento vial
Telecomunicaciones	Deficiente acceso de infraestructura para la conectividad	No cuentan con telefonía e internet 0.39%, si cuentan con telefonía e internet 99.61%	Barrio Centro, San Francisco de Asís, Central Narváez, Unión Narváez, Chantilín Grande, Yanashpa	Coordinar y gestionar la ampliación de cobertura de servicios de conectividad
Energía	Falta de alumbrado público, frecuente variación de voltaje en el suministro de energía eléctrica	No tienen 8.45% de los predios según la actualización catastral	Barrio Centro, San Francisco de Asís, Central Narváez, Unión Narváez, Chantilín Grande, Yanashpa	Mejoramiento del servicio de energía

Fuente: Actualización equipo consultor 2024  
Elaborado por: Equipo consultor

2.2.3. SISTEMA SOCIOCULTURAL

2.4.1 Pobreza

La pobreza es un problema complejo y multidimensional que está influenciado por una variedad de factores, que incluyen la distribución desigual de la riqueza, las políticas gubernamentales, la falta de acceso a oportunidades económicas, la discriminación, los conflictos armados y desastres naturales, entre otros. Combatir la pobreza requiere enfoques



integrales que aborden estas diversas causas y que promuevan el desarrollo sostenible, la equidad social y la inclusión económica.

La pobreza es la situación de no poder satisfacer las necesidades físicas y psicológicas básicas de una persona o lo que se relaciona dentro de la vida del mismo, por falta de recursos como la alimentación, la vivienda, la educación, la asistencia sanitaria, el agua potable o la electricidad.

Tabla 70: Pobreza

POBREZA	
DESCRIPCIÓN	CATEGORÍA
HOGARES CON POBREZA	756 POBREZA MEDIO ALTA

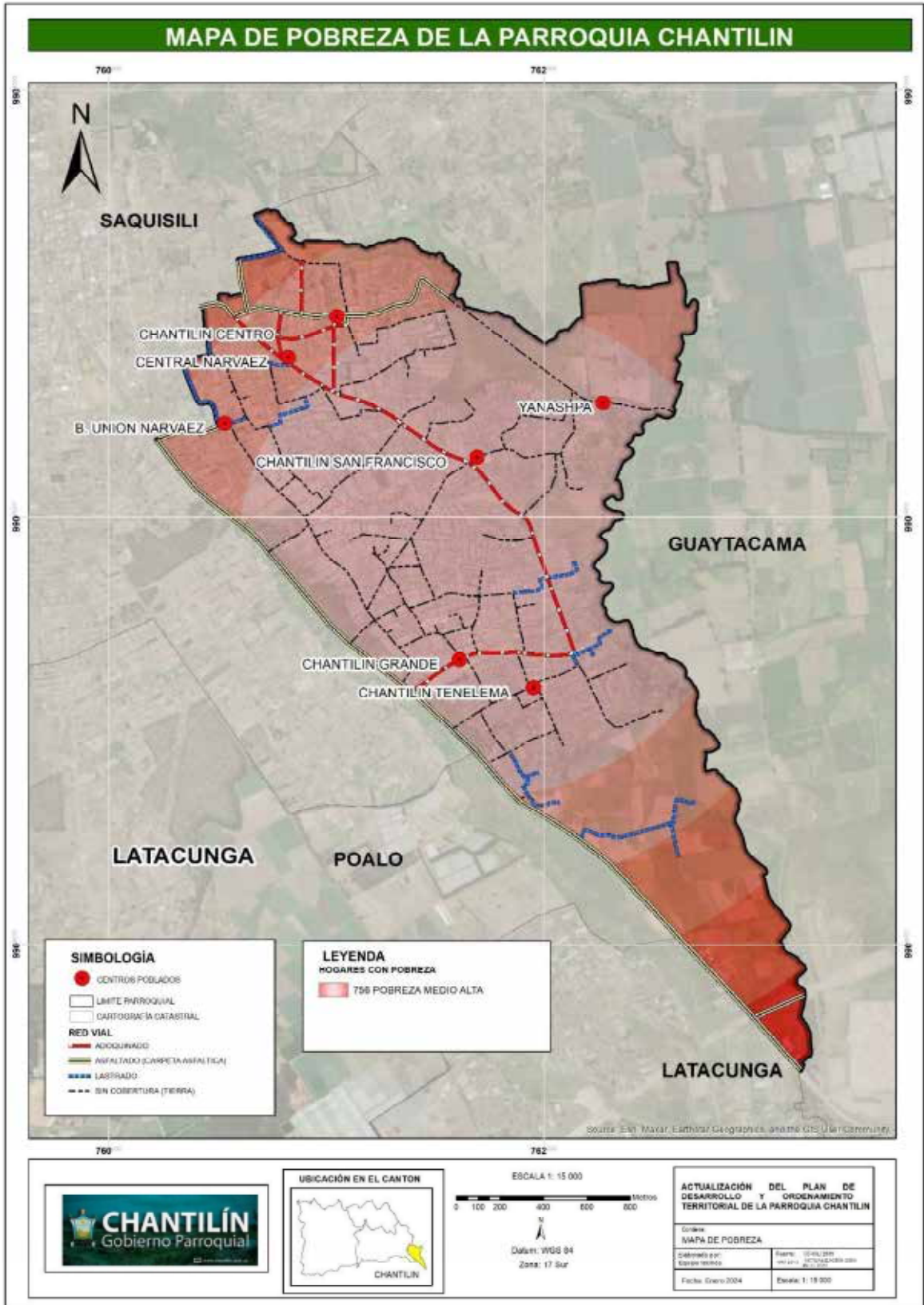
FUENTE: INEC  
ELABORADO POR: Equipo Consultor

Según el censo poblacional la parroquia Chantilín tiene 756 hogares con una pobreza medio alta con relación a las necesidades básicas insatisfechas.

La pobreza en la parroquia Chantilín es predominante se manifiesta en la carencia de servicios básicos y en la falta de recursos monetarios para el consumo, partes de los habitantes de la parroquia no tiene acceso a la canasta básica de bienes y servicios, porque consume el equivalente (o menos) del costo monetario de una canasta de alimentos que cubre únicamente los requerimientos nutricionales de un hogar.

A nivel parroquial las desigualdades son evidentes, la parroquia que corresponde al área urbana tiene menores índices de pobreza por necesidades básicas insatisfechas e incidencia de pobreza de consumo.

MAPA 40: Pobreza de la Parroquia Chantilín



**Fuente:** Actualización equipo consultor 2024  
**Elaborado por:** Equipo consultor

2.4.2 ALIMENTACIÓN

La alimentación debe satisfacer las necesidades de dieta teniendo en cuenta la edad de la persona, sus condiciones de vida, salud, ocupación, sexo, etc. Por ejemplo, si la alimentación de los niños no contiene los nutrientes necesarios para su desarrollo físico y mental no es adecuada. Los alimentos deben ser seguros para el consumo humano y estar libres de sustancias nocivas, como los contaminantes de los procesos industriales o agrícolas, incluidos los residuos de los plaguicidas, las hormonas o las drogas veterinarias.

Además de ser una necesidad vital para la supervivencia, la alimentación también es bienestar, cultura y placer. La salud depende fundamentalmente de la variedad y tipos de alimentos que ingerimos. Los nutrientes presentes en los alimentos son fundamentales para la vida.

Disponibilidad de alimentos

La disponibilidad de la cantidad y calidad de los alimentos se ve afectada por la falta de regadío, capacitación y mano de obra en el sector. En la parroquia existen dos problemas que afectan en la disponibilidad de los alimentos, una de ella es la mala producción de los cultivos y otra los precios altos que tienen los productos al consumidor.

Acceso de alimentos

En la parroquia Chantilín la cantidad suficiente y variedades de alimentos para cubrir las necesidades nutricionales se realizan de la siguiente manera:

Tabla 71: Acceso de alimentos

ACCESO DE ALIMENTOS		
Producción propia	Compra	Asistencia alimentaria
Cultivo de alimentos, cría de animales.	En mercado, tiendas y ferias.	Programas alimentarios por parte del gobierno.

Fuente: Actualización equipo consultor 2024

Elaborado por: Equipo consultor

El inadecuado conocimiento del balance alimentario nutricional genera problemas en base a la salud, el tener alimentos propios no certifica que la alimentación sea buena. Otro factor para no escoger los productos adecuados, son los bajos ingresos que perciben las personas lo cual no permite una adecuada alimentación con regularidad, calidad y dignidad.

### **Prácticas alimentarias**

Las practicas alimentarias de la parroquia Chantilín están basadas en dietas que están constituidas por cereales y sus derivados que ellos mismo siembran (maíz, hortalizas, cereales), los tubérculos (papas) leguminosas (frijol, alverja, habas) y en su dieta incorporan frutas como: manzanas, mandarinas, uvas, mangos, duraznos, plátanos, frutas según la temporada, vegetales (lechuga, tomate, brócoli, col, zanahoria, cebolla, pepinillo); esta preferencia se debe a que dichos alimentos son baratos, se obtienen durante todo el año, llenan el estómago y sacian el hambre.

Dentro de la alimentación incorporan proteína animal como: gallinas, patos, cuyes, conejos, res, cerdo, borrego, etc.

### **Desnutrición**

Dentro de las practicas alimentarias, los niños son los más afectados, debido a su susceptibilidad a los problemas de salud y nutrición, entre ellos tenemos la desnutrición.

En la Parroquia Chantilín tanto madres, padres y cuidadoras/es, recibieron taller práctico de alimentación saludable para infantes del modelo programático Creciendo Contigo.

La actividad se desarrolló gracias al apoyo de especialistas del Ministerio de Salud coordinación Zona 3 y tienen como propósito contribuir al plan nacional para la prevención de la desnutrición crónica Infantil.

La tasa de desnutrición a nivel cantonal es del 3,30%

#### **2.4.3 SALUD**

La salud es una condición fundamental para el desarrollo y la vida de los seres humanos. En su definición más sencilla, se puede entender como un estado de completo bienestar físico, mental y social, y no simplemente como la ausencia de enfermedad o afecciones físicas.

La salud es un derecho que garantiza el Estado, cuya realización se vincula al ejercicio de otros derechos, entre ellos el derecho al agua, la alimentación, la educación, la cultura física, el trabajo, la seguridad social, los ambientes sanos y otros que sustentan el Buen Vivir. El Estado garantizará este derecho mediante políticas económicas, sociales, culturales, educativas y ambientales; y el acceso permanente, oportuno y sin exclusión a programas, acciones y

servicios de promoción y atención integral de salud, salud sexual y salud reproductiva. La prestación de los servicios de salud se regirá por los principios de equidad, universalidad, solidaridad, interculturalidad, calidad, eficiencia, eficacia, precaución y bioética, con enfoque de género y generacional.

Se establecen como grupos de atención prioritaria a las personas adultas mayores, niñas, niños y adolescentes, mujeres embarazadas, personas privadas de libertad y personas con discapacidad, quienes recibirán atención prioritaria en el ámbito público y privado, para mayor ilustración se presentan los siguientes cuadros.

**Tabla 72: Personas con discapacidades**

<b>PERSONAS CON DISCAPACIDADES</b>	
<b>DISCAPACIDAD</b>	<b>CASOS</b>
Auditiva	21
Física - Motora	22
Intelectual	10
Mental	6
Visual	22
<b>Total</b>	<b>81</b>

**Fuente:** INEC

**Elaborado por:** Equipo consultor

Según el INEC, la discapacidad que prevalece en la parroquia Chantilín es la Física Motora y Visual con un total de 44 casos.

### **Principales causas de morbilidad materna**

- Embarazo + Obesidad
- Embarazo + Peso Bajo
- Embarazo + Infección de vías urinarias
- Embarazo + Sobrepeso
- Aborto en curso
- Embarazo + Anemia
- Aborto incompleto
- Embarazo madre Adolescente
- Preclamsia
- Amenaza de aborto
- Otras causas

Según los datos establecidos por el Ministerio de Salud los casos anteriores son las principales causas de mortalidad del cantón.



### Acceso a los servicios de salud

La parroquia Chantilín contaba con un puesto de salud el cual proveía este servicio a los habitantes de sus alrededores. En el año 2015 dejó de funcionar el Subcentro de Salud y así desistió de prestar sus servicios a la parroquia.

Al generarse la distribución de servicios por distritos, los habitantes de la parroquia Chantilín se atienden en el Centro de Salud Saquisilí tipo C, ubicada al norte de la cabecera cantonal. Una estrategia para atender a las personas que por diferentes circunstancias no pueden llegar a este centro de salud es el programa “Médico del Barrio” implementada para prevenir enfermedades en la familia y a la promoción de salud.



### 2.4.4 EDUCACIÓN

La educación es un derecho básico de todos los niños, niñas y adolescentes, que les proporciona habilidades y conocimientos necesarios para desarrollarse como adultos y además les da herramientas para conocer y ejercer sus otros derechos.

La educación es un derecho de las personas a lo largo de su vida y un deber ineludible e inexcusable del Estado. Constituye un área prioritaria de la política pública y de la inversión estatal, garantía de la igualdad e inclusión social y condición indispensable para el buen vivir.

### Centros educativos

En la parroquia Chantilín se encuentran funcionando dos Centros de Educación Infantil “Los Soñadores” San Francisco, un CNH en Unión Narváez y una Escuela de Educación Básica (“Gonzalo Escudero”) que aportan con el servicio de educación para los habitantes de este sector, prestando así el servicio de educación.

Tabla 73: Centros Educativos

CENTROS EDUCATIVOS	
DESCRIPCIÓN	NOMBRE
FISCAL	Escuela de Educación Básica “GONZALO ESCUDERO”
FISCAL	CIBV “LOS SOÑADORES”
FISCAL	CNH Unión Narváez

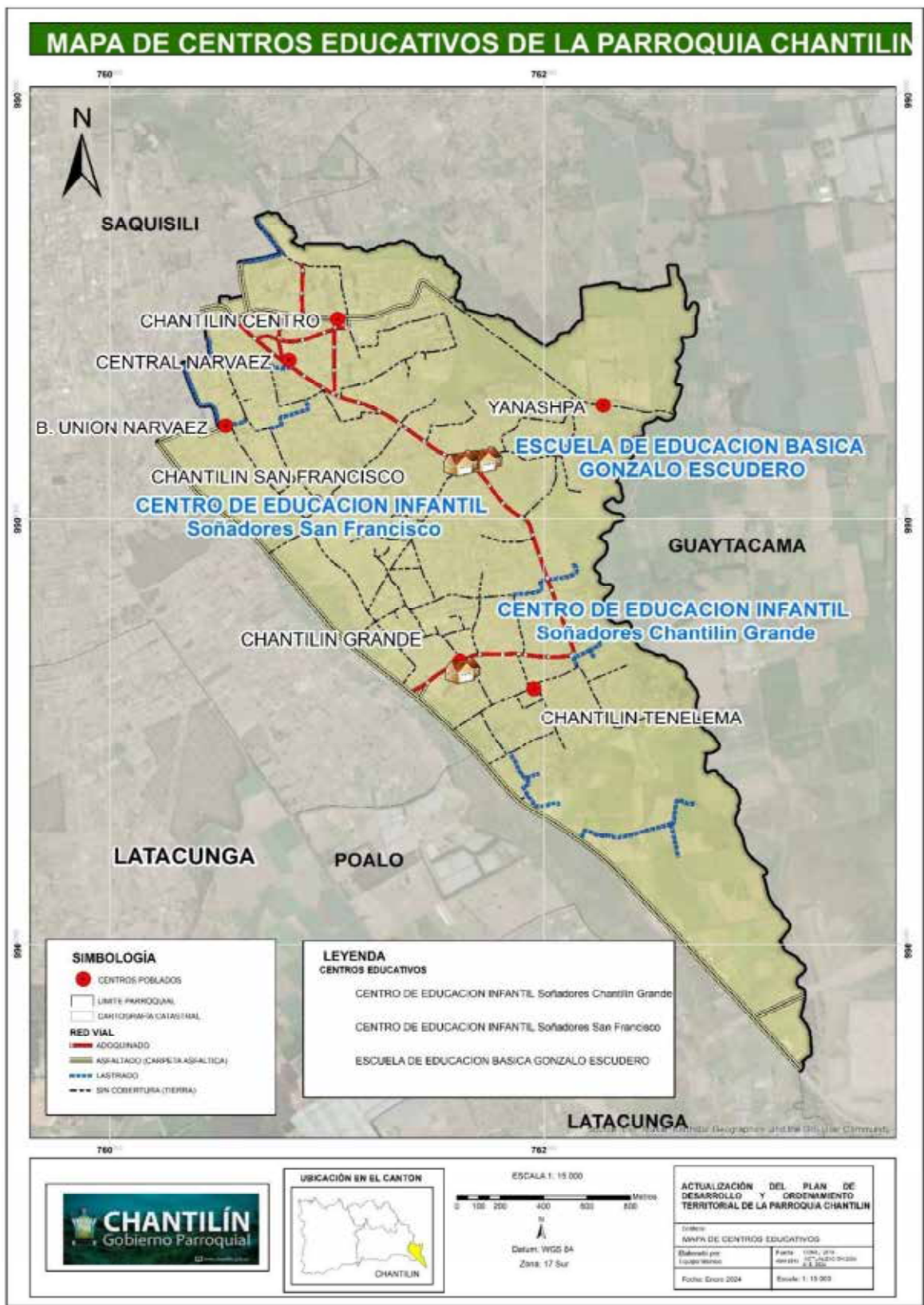
**Fuente:** Investigación equipo consultor

**Elaborado por:** Equipo consultor

Por otra parte, está la oferta educativa, que es determinante en el momento de incluir o excluir a la población del sistema de educación desde la responsabilidad del estado.

Podemos concluir que la falta de apoyo para infraestructura de educación ocasiona que la población prefiera enviar a sus hijos a estudiar fuera de la parroquia en las ciudades aledañas a la misma tal es el caso de Saquisilí y Latacunga.

MAPA 41: Centros Educativos de la Parroquia Chantilín



**Fuente:** Actualización equipo consultor 2024  
**Elaborado por:** Equipo consultor

## Nivel de instrucción

El nivel de instrucción es importante dentro de la seguridad alimentaria, y se observa que el número de mujeres que poseen algún nivel de educación es mayor al del hombre; en un 12.95%, esto puede estar dado porque el hombre se dedica más al trabajo de campo u otras actividades que le generen ingresos. El bajo nivel de educación en la mujer es un factor negativo en la generación de ingresos.

La mayoría de los hombres y mujeres de la parroquia tienen una instrucción de educación general básica. La falta de instrucción superior hace que las personas no tengan la capacitación necesaria para emprender en nuevos negocios y generar empleo en la parroquia.

Tabla 74: Nivel de instrucción más alto

NIVEL DE INSTRUCCIÓN MÁS ALTO	
NIVEL DE INSTRUCCIÓN	CASOS
Centro de desarrollo infantil	30
Educación Inicial	37
Alfabetización	0
Educación General Básica	447
Bachillerato	147
Ciclo Pos Bachillerato	6
Educación Superior	111
Maestría /Posgrado	1
<b>TOTAL</b>	<b>787</b>

Fuente: INEC 2022

Elaborado por: Equipo consultor

## Población de 15 años a mas que no sabe leer ni escribir

La falta de instrucción académica ocasiona que las personas no sepan leer ni escribir, aunque el porcentaje sea bajo comparado con otras parroquias la falta de aprendizaje ocasiona problemas como discusiones intrafamiliares, alimentación.

Tabla 75: Población de 15 años a mas que no sabe leer ni escribir

POBLACIÓN DE 15 AÑOS A MAS QUE NO SABE LEER NI ESCRIBIR			
Población de 15 años a mas	Población de 15 años a mas No sabe leer ni escribir	HOMBRES	MUJERES
1484	141	31	110

Fuente: INEC 2022

**Elaborado por:** Equipo consultor

Según el INEC, en la parroquia Chantilín existen 141 personas de 15 años a más que no sabe leer ni escribir.

### 2.1.13 IGUALDAD DE GENERO

Se refiere a la igualdad de derechos, responsabilidades y oportunidades de las mujeres y los hombres. La igualdad no significa que las mujeres y los hombres serán iguales, sino que los derechos, responsabilidades y oportunidades de las mujeres y los hombres no dependerán de haber nacido con determinado sexo. La igualdad de género implica que los intereses, necesidades y prioridades de mujeres y hombres se toman en cuenta, reconociendo la diversidad de diferentes grupos de mujeres y hombres.

La igualdad de género no es un asunto de mujeres, sino que concierne e involucra a los hombres al igual que a las mujeres. La igualdad entre mujeres y hombres se considera una cuestión de derechos humanos y tanto un requisito como un indicador del desarrollo centrado en las personas.

**Tabla 76: Población Parroquial por Sexo**

<b>POBLACIÓN PARROQUIAL POR SEXO</b>			
<b>Parroquia</b>	<b>Población</b>	<b>Total</b>	<b>PORCENTAJE (%)</b>
<b>CHANTILÍN</b>	Hombres	968	45
	Mujeres	1,161	55
	<b>TOTAL</b>	<b>2,129</b>	<b>100</b>

**Fuente:** INEC 2022

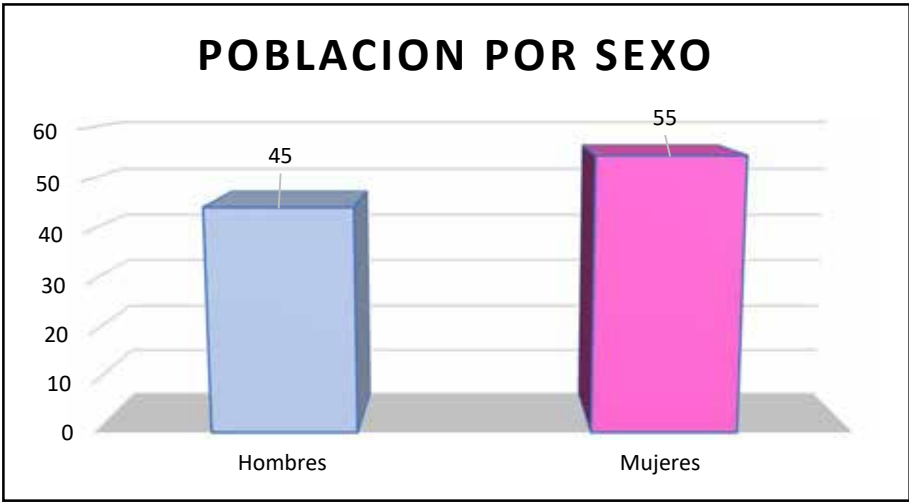
**Elaborado por:** Equipo consultor

De acuerdo al registro del último censo del año 2022 elaborado por el INEC la parroquia Chantilín tiene una población total de 2,129 habitantes; existiendo más población femenina dando un total de 1,161 frente a un total de 968 de población masculina.

Una de las estrategias que se impulsa para la igualdad es el programa “pintando igualdad de género” donde se pretende que los hombres asuman su responsabilidad como padres y no dejen toda la responsabilidad de la educación de los hijos a las madres.



GRÁFICO 8: Población por Sexo en la parroquia Chantilín



Fuente: INEC 2022  
Elaborado por: Equipo consultor

Dando como resultado que en la Parroquia Chantilín exista el 55% de mujeres y el 45% de hombres del total de su población.

Embarazo en adolescentes

Un factor relacionado con el embarazo adolescente es la edad promedio en que hombres y mujeres tienen su primera relación sexual; el promedio de edad entre los hombres es a los 16 años, sin que haya diferencias por área de residencia. Las mujeres tienen su primera experiencia a los 17,9 años a nivel nacional, siendo algo menor la cifra en el sector rural, 17,5 años, y levemente superior en el área urbana con una edad promedio de 18,1 años.

Del total de nacimientos registrados, el 49,6% provienen de madres entre 20 y 29 años; un importante 17,5% de mujeres entre 15 y 19 años han tenido un hijo o hija.

Tabla 77: Embarazo en adolescentes

EMBARAZO EN ADOLESCENTES	
Edad	Promedio
14-19 años	28,57 %

Fuente: INEC  
Elaborado por: Equipo consultor

Según los datos del INEC el promedio de embarazo en adolescentes es del 28,57 % a nivel de

la parroquia Chantilín.

### **Educación sexual y reproductiva (propuestas de disminución)**

Dentro de las actividades planificadas por Plan Internacional para disminuir el embarazo en adolescentes, ya que en los últimos años se ha incrementado al punto que a diario siete niñas menores de 14 años son madres y en los últimos diez años en el país alrededor de 2.000 niñas ya ha sido madres y de estas 1.800 producto de violación, se realizó la entrega al Ministerio de Salud de kits con material lúdico para trabajar con los niños y adolescentes.

#### **2.1.14 REDUCCIÓN DE LAS DESIGUALDADES**

El Artículo 7 de la Declaración Universal de Derechos Humanos menciona: “Todos los seres humanos son iguales ante la ley y tienen, sin distinción, derecho a igual protección de la ley. Todos tienen derecho a igual protección contra toda discriminación que infrinja esta Declaración y contra toda provocación a tal discriminación” (United Nations, 1948).

La Constitución de la República en el Artículo 11, correspondiente a los derechos dice: “Todas las personas son iguales y gozaran de los mismos derechos, deberes y oportunidades.

Nadie podrá ser discriminado por razones de etnia, lugar de nacimiento, edad, sexo, identidad de género, identidad cultural, estado civil, idioma, religión, ideología, filiación política, pasado judicial, condición socio-económica, condición migratoria, orientación sexual, estado de salud, portar VIH, discapacidad, diferencia física; ni por cualquier otra distinción, personal o colectiva, temporal o permanente, que tenga por objeto o resultado menoscabar o anular el reconocimiento, goce o ejercicio de los derechos. La ley sancionará toda forma de discriminación” (Ecuador, Asamblea Constituyente, 2008)

Estas declaraciones se constituyen en la base fundamental en materia de derechos y la premisa de partida a través de la cual todos los estados y gobiernos han ido en el transcurso de la historia evolucionando en sus leyes.

### **Enfoque intergeneracional**

Enfocada en el aumento y afirmación de la solidaridad entre las generaciones y la disminución de todo tipo de discriminación, especialmente la de unos grupos generacionales hacia otros, que busca además aumentar la cohesión social, participación, inclusión, equidad y eliminar las relaciones de poder para hacer de la sociedad un espacio para todas las edades y, sobre todo, de bienestar y relacionamiento respetuoso en igualdad de condiciones entre todas y todos.

### **Enfoque de movilidad humana**

Considerando los derechos de las personas a la libre circulación y a la ciudadanía universal, se entiende por “movilidad humana” a la movilización de personas de un lugar a otro en ejercicio de su derecho a la libre circulación.

Es un fenómeno complejo y motivado por diversas razones (voluntarias o forzadas), que se realiza con la intencionalidad de permanecer en el lugar de destino por períodos cortos o largos, o, incluso, para desarrollar una movilidad circular. Este proceso implica el cruce de los límites de una división geográfica o política, dentro de un país o hacia el exterior.

### **Enfoque de discapacidades**

La agenda de igualdad de Cotopaxi, fundamentada en el enfoque de derechos y deberes busca igualmente reconocer que las personas con discapacidad no pueden seguir siendo vistas como objeto de asistencia social, sino como sujetos con derechos y deberes, que necesitan ser incluidos, en igualdad de condiciones con los demás ciudadanos, y reconocer finalmente su capacidad, su valor y el aporte que le brindan a sociedad en medio de su diversidad.

Dicho enfoque plantea que los individuos deben reconocerse, asumirse y ser considerados como sujetos de derechos fundamentales inalienables, irrenunciables y universales. El estado garantizará acciones de calidad y calidez en corresponsabilidad con la familia y la comunidad.

### **Mujeres y Comunidad LGBTI**

En el Ecuador, a partir de la despenalización de la homosexualidad en el año 1997, se ha incorporado progresivamente en la normativa nacional el reconocimiento de los derechos de las personas LGBTI y la aplicación de los principios de igualdad y no discriminación, incluso al más alto nivel, como lo es en la Constitución de la República. No obstante, en lo que corresponde al respeto y ejercicio de estos derechos, aún hay un largo camino por recorrer. En el Estudio de Caso sobre las condiciones de vida, inclusión social y cumplimiento de derechos humanos de la población LGBTI en el Ecuador, realizado por el INEC en coordinación con el Consejo de Igualdad de Género (2013), se pudo identificar que las personas LGBTI viven muchas experiencias de discriminación, exclusión y violencia en varios entornos.

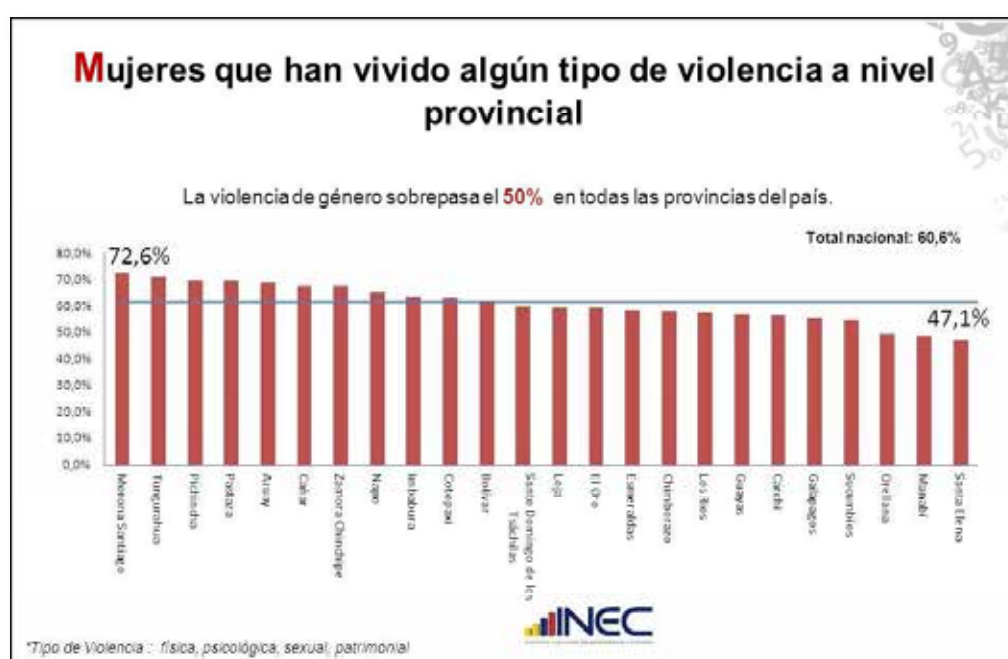
En relación con la vivencia de agresiones o de violencia hacia las personas LGBTI, se encuentra que esta ocurre en diferentes espacios que incluyen los entornos educativos y laborales, pero en donde mayormente se producen los hechos violentos es en los espacios públicos donde la cifra llega al 65,6%, seguida por las agresiones sufridas en espacios privados por más de la mitad (52,1%) de la población estudiada.

### **Violencia contra la mujer**

Según los datos establecidos en la agenda de igualdad de la provincia de Cotopaxi, “6 de cada 10 mujeres en la provincia han sido víctimas de algún grado de violencia en la provincia, este indicador es realmente alarmante dado que el mismo se manifiesta como un problema estructural y que ha afectado por generaciones a las mujeres sin que se logren soluciones reales en este sentido.

Las causas principales para ello se centran en el “silencio” que ellas por temor han mantenido por muchos años.

GRÁFICO 9: Mujeres que han vivido algún tipo de violencia



Fuente: INEC

Elaborado por: Equipo consultor

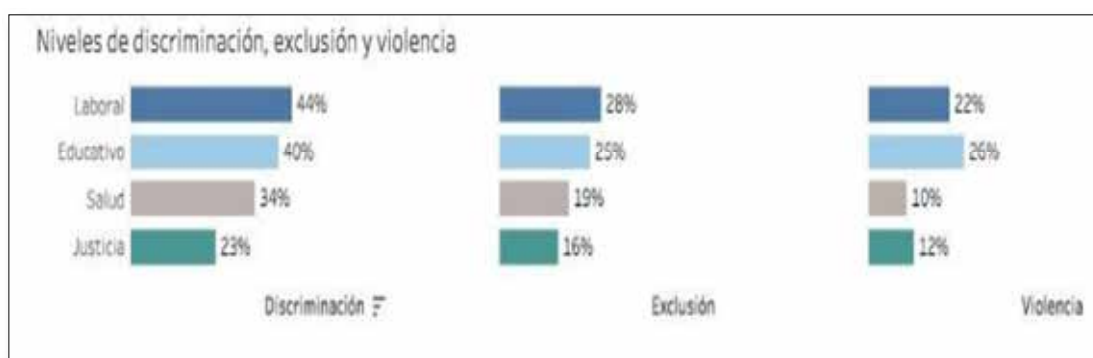
No existen o al menos no se han hecho visibles las rutas de protección a las cuales las mujeres pueden acudir en busca de ayuda en caso de violencia, tampoco se tienen claras las formas de mediación de conflictos en caso de violencia intrafamiliar que por muchos años ha permanecido invisible o incluso “culturizado” sin que nada se pueda hacer al respecto.

### Discriminación y violencia ejercida sobre personas LGBTI

La violencia basada en el género se asocia también con la concepción social de lo que significa ser hombre o mujer. Cuando una persona se desvía de lo que se considera un comportamiento ‘normal’, se convierte en objetivo de violencia. Esta realidad se agudiza especialmente si se combina con actitudes discriminatorias por razón de la orientación sexual o cambios en la identidad de género

Las personas que se identifican como lesbianas, gays, bisexuales, transgénero o intersexuales, (LGBTI) o son percibidas como tales, corren más peligro de ser hostigados y víctimas de violencia por su orientación sexual o identidad de género.

**GRÁFICO 10: Discriminación y violencia ejercida sobre personas LGBTI**



**Fuente:** Agenda de la igualdad de la provincia de Cotopaxi 2018

**Elaborado por:** Equipo consultor

### Enfoque de interculturalidad

En este sentido el enfoque intercultural aborda la inequidad de las poblaciones según sus identidades culturales, diferenciando los aspectos globales y locales que hacen que las mismas se reflejen en las condiciones y condicionantes de la salud y el abordaje de la sexualidad. Este enfoque busca promover mecanismos específicos que fortalezcan la atención integral en salud, tomando en cuenta las diferencias culturales para que sean respetuosas de sus prácticas e identidades.

El enfoque intercultural está orientado al reconocimiento de la coexistencia de diversidades culturales en las sociedades actuales, las cuales tienen que convivir con una base de respeto hacia sus diferentes cosmovisiones, derechos humanos y derechos como pueblos. En términos de su desarrollo en un ámbito global, la preocupación por la interculturalidad va asociada a la importancia que ha adquirido la diversidad y las cuestiones relativas a la identidad, en el marco del desarrollo, que ha sobrepasado gradualmente su dependencia únicamente de variables asociadas a cuestiones socioeconómicas.



## 2.4.5 USO DE ESPACIO PÚBLICO

**Infraestructura deportiva**

La parroquia Chantilín cuenta con una limitada infraestructura deportiva, necesaria para realizar las diferentes actividades deportivas porque a pesar de que cuentan con canchas las mismas no tienen cerramiento o el espacio en el que se encuentra no tienen el suficiente mantenimiento para realizar las actividades destinadas en estos espacios.

A continuación, se detalla la infraestructura deportiva que contiene la parroquia:

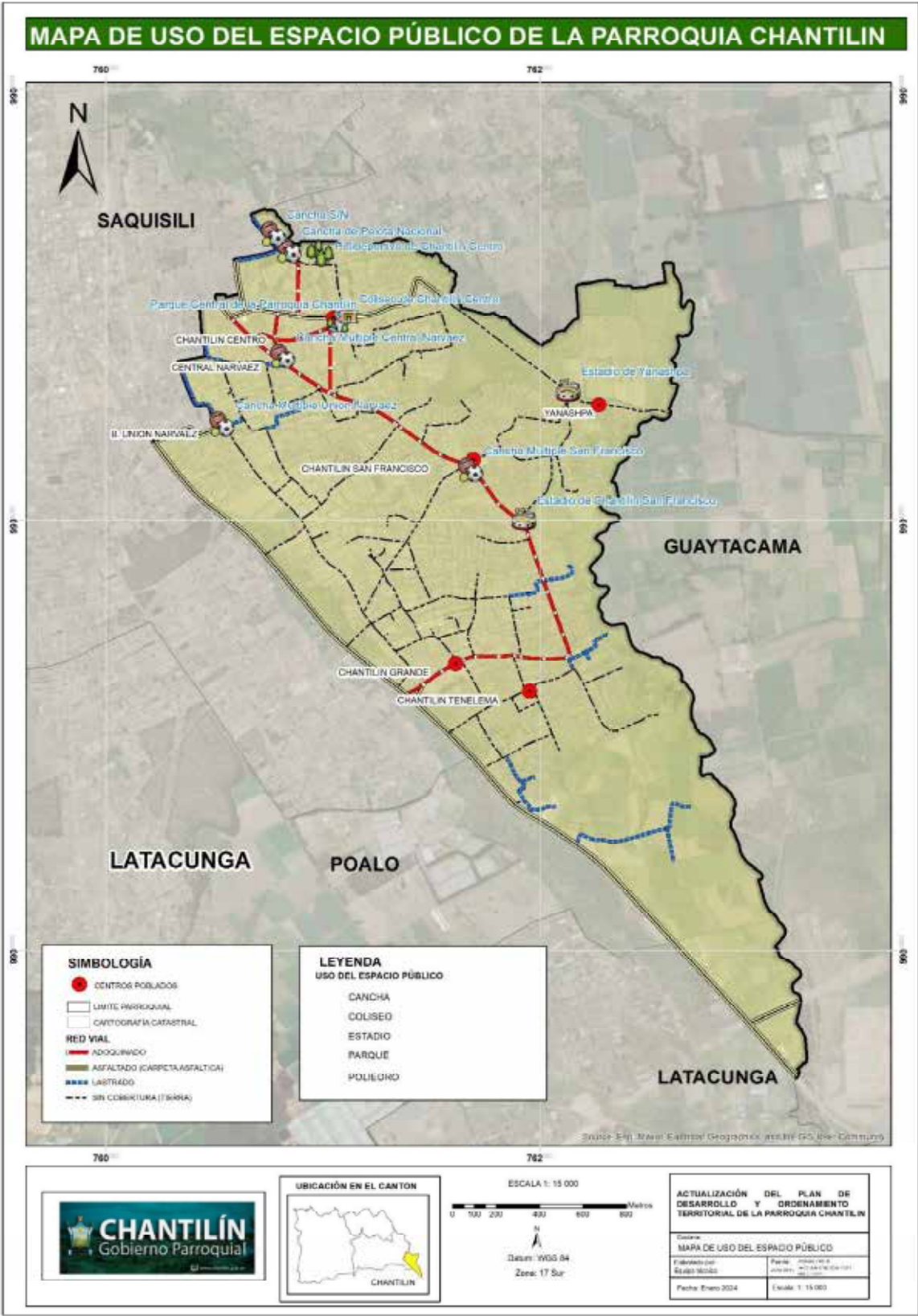
**Tabla 78: Infraestructura deportiva**

INFRAESTRUCTURA DEPORTIVA		
TIPO DE INFRAESTRUCTURA	BARRIO	CANTIDAD
CANCHA	Chantilín Grande, San Francisco de Asís, Central Narváez, Unión Narváez, Barrio Centro (Pelota nacional- Barrio Centro)	6
COLISEO	Barrio Centro	1
ESTADIO	Barrio Centro, San Francisco de Asís, Yanashpa	3
POLIDEPORTIVO	Barrio Centro	1
PARQUE	Barrio Centro	1

**Fuente:** Investigación equipo consultor

**Elaborado por:** Equipo consultor

MAPA 42: Uso del espacio Público de la Parroquia Chantilín



Fuente: Actualización equipo consultor 2024

Elaborado por: Equipo consultor

### Infraestructura de administración y gestión

En la parroquia Chantilín se cuenta con establecimientos de administración y gestión estos son:

Tabla 79: Infraestructura de administración y gestión

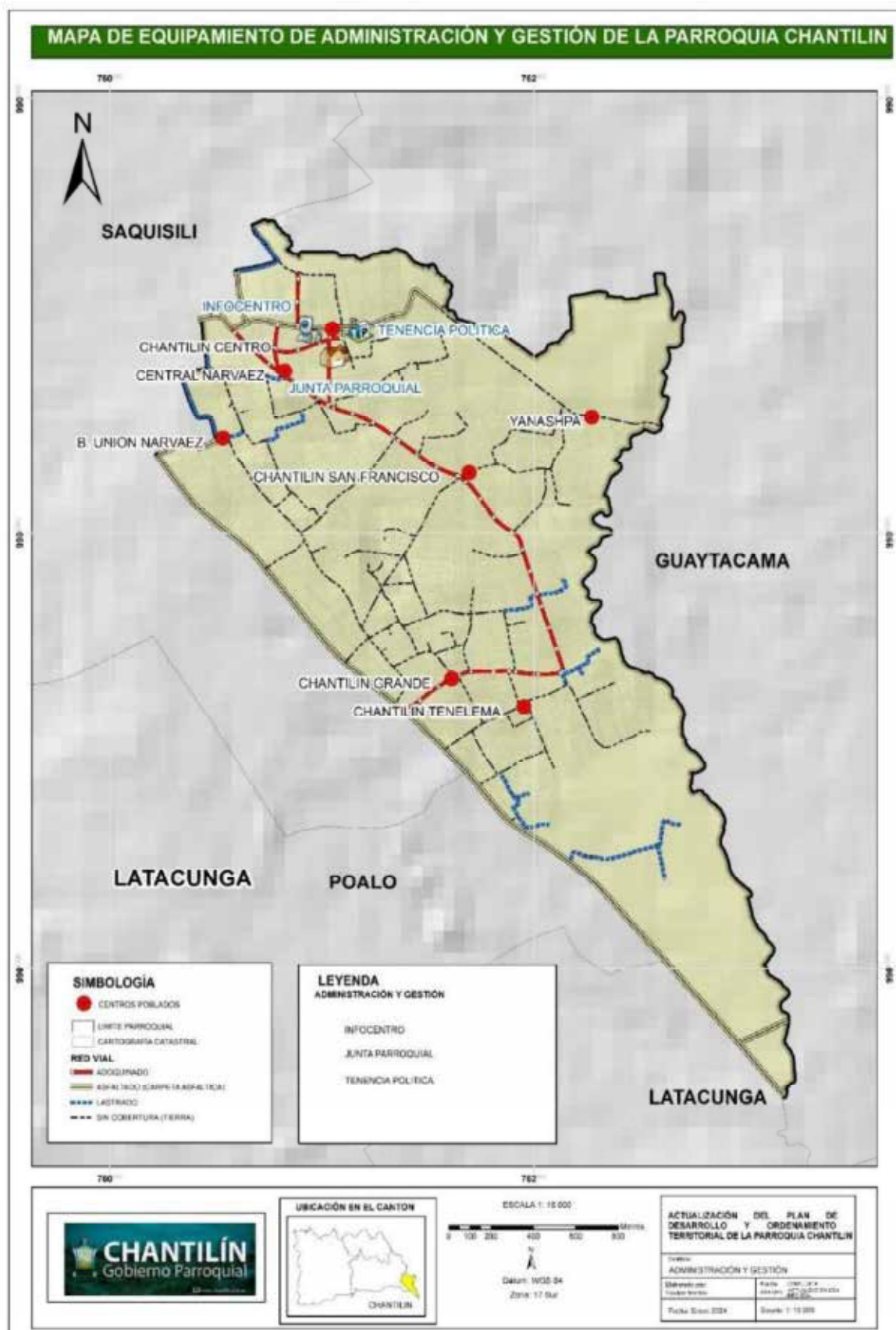
INFRAESTRUCTURA DE ADMINISTRACIÓN Y GESTIÓN		
INFRAESTRUCTURA	BARRIO	CANTIDAD
Junta parroquial Junta Administradora de agua potable Chantilín	Barrio Centro	1
MAC (Tenencia Política)	Central Narváez	1
Casas barriales	Central Narváez, Unión Narváez, San Francisco, Chantilín Grande	5

Fuente:

Investigación equipo consultor

Elaborado por: Equipo consultor

MAPA 43: Equipamiento de administración y gestión de la Parroquia Chantilín



**Fuente:** Actualización equipo consultor 2024  
**Elaborado por:** Equipo consultor

**Población migrante**

Está constituida por las personas que en el momento de referencia censal declararon algún cambio de residencia entre provincia, municipios, parroquias.

Tabla 80: Grupos de Migrantes

GRUPOS DE MIGRANTES		
LUGAR DE RESIDENCIA HACE 5 AÑOS	SEXO	
	HOMBRES	MUJERES
En otro lugar del país	30	46
En otro país	5	10

**Fuente:** INEC 2022  
**Elaborado por:** Equipo consultor

En la parroquia de Chantilín se puede constatar que existe asentamientos poblacionales de migrantes de procedencia indígena a nivel nacional, asentados en el barrio Unión Narváez de manera considerable y los inmigrantes de procedencia venezolana asentados en el barrio Central Narváez en un menor porcentaje.

Según los datos establecidos en la agenda realizada por el GAD Provincial, la población que se ha movilizado desde distintas localidades del país, junto a migrantes que provienen desde el exterior y que han optado radicarse en la Provincia de Cotopaxi en los últimos cinco años, se autoidentifican como mestiza y constituye el 76,4% de la población en estas condiciones.

Así mismo se observa, que la población indígena, blanca, también se han movilizado hacia la Provincia de Cotopaxi en un 7,2% y 5,5% respectivamente, lo que en términos globales corresponde al 12,7%.

La migración interna desde las comunidades también se da por fines de trabajo y las mujeres especialmente se dedican a labores de servicio doméstico y limpieza en las ciudades más pobladas de la provincia y los varones a construcción.



## 2.4.6 CULTURA Y PATRIMONIO

**Equipamientos de cultura**

Los equipamientos de cultura se clasifican en varios tipos, en función a población servida, cobertura y las instituciones o entidades responsables de su funcionamiento, control y dotación, entre los cuales se encuentran las Bibliotecas, Casas Barriales, Salas de reuniones, Auditorios, Centros culturales, etc.

En la parroquia Chantilín se han identificado 5 casas barriales (San Francisco de Asís, Chantilín Grande (2), Unión Narváez, Central Narváez), 1 Infocentro.

**Tabla 81: Equipamientos de cultura**

<b>EQUIPAMIENTOS DE CULTURA</b>	
<b>SECTOR</b>	<b>CATEGORÍA</b>
Barrio Centro	TEMPLO RELIGIOSO
Central Narváez	TEMPLO RELIGIOSO
Central Narváez	CASA BARRIAL
San Francisco	CAMPO SANTO
San Francisco	TEMPLO RELIGIOSO
San Francisco	CASA BARRIAL
Chantilín Grande (Segundo Tenelema)	TEMPLO RELIGIOSO
Chantilín Grande	CEMENTERIO
Chantilín Grande (Señor de la Resurrección)	TEMPLO RELIGIOSO
Unión Narváez	TEMPLO RELIGIOSO
Yanashpa	TEMPLO RELIGIOSO

**Fuente:** Investigación equipo consultor

**Elaborado por:** Equipo consultor

## MANIFESTACIONES CULTURALES

### Festividades de Barrio Centro

- **Fiestas de la Virgen del Quinche**

- **Cuarenta horas**

Es una celebración católica de adoración al Santísimo Sacramento en el mes de marzo son cuatro días de exposición del Santísimo y los Saquisilenses creyentes acuden a la iglesia y se regocijan en oración profunda.

### Festividades de Chantilín Grande

- **Fiestas del Niño Jesús**

Se lo celebraba cada 24 de diciembre a la media noche, la tradicional noche buena, que duraba hasta las horas de la madrugada del día 25, con la participación de síndicos, priostes, disfrazados, bandas de pueblo y toda la comunidad chantileña.

- **Fiestas de Octavas de Cuasimodo en honor al Señor de la Resurrección**

Cuenta la historia y nuestros mayores que una semana después de la pascua mayor, en las tradicionales pascuas de cuasimodo, desde hace 80 a 90 años atrás se realizaban las fiestas más grandes del sector a la que denominaban FIESTAS DE OCTAVAS DE PASCUAS DE CUASIMODO EN HONOR AL SEÑOR DE LA RESURRECCIÓN, en honor a nuestro patrono, una verdadera reliquia que data posiblemente de 250 años o algo más.

Participaban los grandes priostes que generalmente eran los que tenían posibilidades económicas. El Prioste era el que encabezaba el desfile de invitados y patriarcas de la comunidad a caballo, por eso era el capitán de pascuas de cuasimodo, 15 días de comida y bebida a la comunidad, bandas de pueblos, los tradicionales San Juanitos, referentes innatos de nuestra comunidad chantileña, los disfrazados principales, etc., y obviamente lo principal la sagrada misa al Señor de la Resurrección.

Desde hace 45 años atrás tomamos la posta una nueva generación de jóvenes empeñados en continuar con estas fiesta hermosa y tradicional de Pascuas de cuasimodo, pero con una visión diferente, ya no priostazgos sino más bien organizándonos en comités de Fiestas y el primer año con dos comités centrales, un comité de los coterráneos que emigraron a Pichincha y alrededores y el otro a la costa en varias provincias y con sede en Portoviejo.

La fecha tradicional, desde nuestros abuelos, de las Fiestas de cuasimodo se la respeto y así seguirá por los años que se vayan celebrando estas festividades, y es que todos los años una semana después del sábado de Gloria y Domingo de Pascuas, que es el propio

día del señor de la Resurrección, se celebrarán las **FIESTAS DE OCTAVAS DE PASCUAS DE CUASIMODO, EN HONOR AL SEÑOR DE LA RESURRECCIÓN** y que se han convertido desde aquel entonces en las fiestas patronales del barrio Chantilín Grande.

Durante este tiempo y gracias a la gestión de moradores y dirigentes de los comités de fiestas y en los últimos años de la coordinadora general conjuntamente con el comité jurídico, se ha logrado dotar de infraestructura básica al barrio, a la par de haber construido una gran Iglesia y una Casa Barrial que marcan imponentes el hermoso entorno de nuestra plaza principal de Chantilín Grande.

- **Fiestas de la Santísima Cruz de Mayo**

La Fiesta se celebra en el mes de Mayo en Honor a la Santísima Cruz en la plazoleta Segundo Tenelema, antiguamente eran partícipes de las Fiestas de Octavas de Cuasimodo. A partir de la década de los 80 construyeron la su propia Capilla y desde entonces realizan sus fiestas.

### **Festividades de Central Narváez y San Francisco**

- **Fiestas de la Santísima Cruz**

Se realizan en el mes de mayo, donde los devotos residentes en otras provincias se encargan de la organización de estas festividades. En medio de canticos acompañados con una banda de pueblo realizan la procesión con la sagrada imagen por las calles del barrio, haciendo paradas obligatorias en arcos y altares ubicadas en las casas de los moradores del barrio para la veneración correspondiente, estos arcos son elaborados con ramas de ciprés, velas, flores e imágenes; luego del recorrido se procede a la Misa en Honor a la Santísima Cruz, adicionalmente hacen corridas de toros populares, comparsas y el tradicional toro de matanza que luego de su faena es preparado y brindan a los asistentes.

Esta fiesta de “Las Cruces”, viene desde la antigüedad pues el tres de mayo en el cielo se evidencia con mayor claridad la constelación de la cruz del sur lo que significa para los indígenas el inicio de la cosecha, incluso en esta fecha lavaban su cabello para que incremente su crecimiento, con el pasar del tiempo este ritual ha ido cambiando y ha ido en decadencia su práctica.

- **Fiestas de la Virgen del Quinche**

En febrero se unen a la celebración del cantón en honor a la sagrada imagen de la Virgen del Quinche, participando en el “Desfile de la Interculturalidad Saquisilence” además incluyen: procesiones, Misa, concurso de comparsas, presentación de artistas de renombre Nacional, bandas y orquestas que alegran el evento, toros de pueblo, encuentros deportivos y juegos pirotécnicos.

**Festividades de Unión Narváez**

- **Fiestas Del Niño Jesús**

El 30 y 31 de diciembre se reúnen los moradores del barrio, residentes en otras provincias y de barrios aledaños, para la celebración en honor al Niño Jesús; por donaciones y coordinación del comité de fiestas se logra la donación de la presentación de bandas, orquestas, artistas nacionales y juegos pirotécnicos; del mismo modo las colchas para la corrida de toros y trofeos para los ganadores de los encuentros deportivos que se realizan en estos dos días de fiestas.

**Manifestaciones religiosas**

Los habitantes de la parroquia Chantilín son muy devotos a la religión católica; es por ello que cuentan con Iglesias y Capillas en cada uno de sus barrios, sumando un total de 8 en la parroquia.

Tabla 82: Manifestaciones religiosas

MANIFESTACIONES RELIGIOSAS		
Manifestaciones religiosas	Barrio	Cantidad
Iglesias y capillas	Barrio Centro, Unión Narváez, Chantilín Grande, San Francisco de Asís, Central Narváez, Yanashpa	8

**Fuente:** Investigación equipo consultor  
**Elaborado por:** Equipo consultor

### IGLESIA DEL CENTRO PARROQUIAL CHANTILÍN

La iglesia pertenece al centro parroquial, con una arquitectura moderna, permitiendo a los feligreses honrar y cuidar este lugar, rodeada por el centro cultural; las dos infraestructuras representan la unión de los pobladores. En la última semana del mes de enero se celebra las fiestas en honor a la Santísima Virgen del Quinche



**Dirección:** Entre las calles Río Amazonas y los Sauces

### CAPILLA BARRIAL

Fue la primera capilla construida en la Parroquia de Chantilín, en ella se llevaba a cabo la celebración de todas las fiestas en honor a la Santísima Cruz. En la actualidad esta capilla ya no es de uso público.





**Dirección:** Entre las calles 10 de agosto y Río Amazonas

### **CAPILLA DE UNIÓN NARVÁEZ**

Infraestructura pequeña y moderna, permite a los devotos de los diferentes barrios acudir al lugar a rezar y pedir por la familia.



**Dirección:** Calle Narváez y Divino Niño

### **IGLESIA DE CHANTILIN GRANDE**

También conocida como Santuario del Señor de la Resurrección Patrono del Barrio Chantilín Grande, esta iglesia representa al barrio, cada uno de sus feligreses cuidan de este lugar, y cuando hay festividades adornan la iglesia con un gran número de pintorescas y hermosas flores.

Su primera Capilla por ser muy pequeña fue demolida en el año 1982, por lo cual en el año 1984, empiezan la construcción del Santuario para la ampliación de la misma, culminando en

el año 2019. En esta iglesia se celebra en el mes de Abril la Fiesta de Octavas de Pascuas de Cuasimodo en honor al Señor de la Resurrección, Patrono de Chantilín Grande.



**Dirección:** Entre las calles Quito y Cotopaxi.

### **CAPILLA SEGUNDO TENELEMA**

Fue construida aproximadamente en el año 1980, ahí se celebra las fiestas de la Santísima Cruz de Mayo.



**Dirección:** Barrio Chantilín Grande, calles Bolívar y Manabí

### **IGLESIA DE SAN FRANCISCO DE ASÍS**

Es de arquitectura moderna, posee varias imágenes que representan a la Virgen de El Quinche. En el mes de mayo se celebra la fiesta de la Santísima Cruz, que prácticamente es a la que le atribuyen devoción, aquí participan tanto los residentes del barrio, así como los residentes en otros rincones de nuestra patria.



**Dirección:** Entre las calles 10 de agosto y 1ro. de mayo.

### **CAPILLA DE CENTRAL NARVÁEZ**

Es una construcción de arquitectura moderna, este lugar lo abren solo cuando hay festividades, o fechas religiosas, en el cual las personas del lugar prestan su apoyo para cada actividad a realizarse. Celebran la fiesta de la Santísima Cruz.



**Dirección:** Entre las calles 9 de octubre y 10 de agosto.

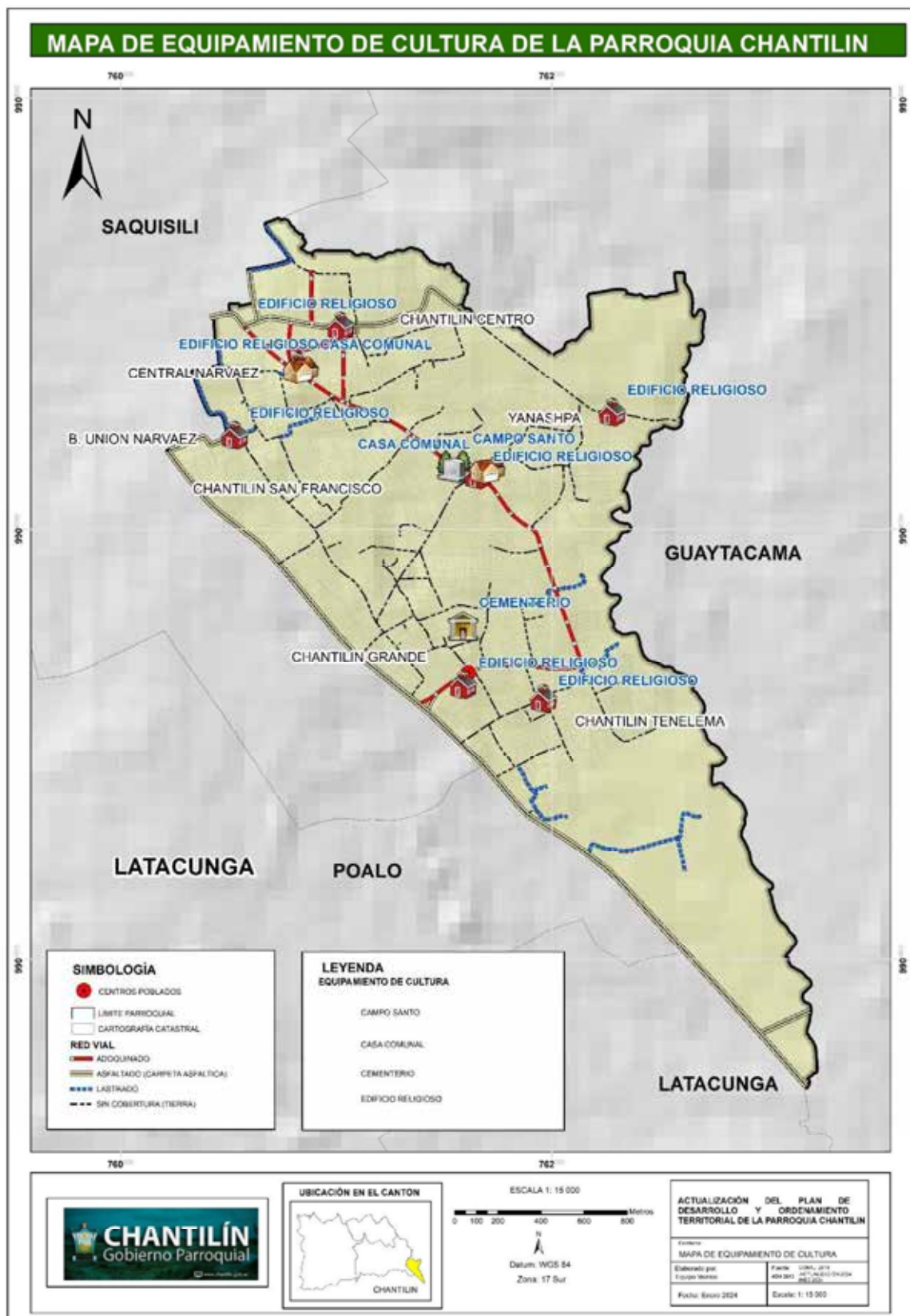
### CAPILLA DE YANASHPA

Esta estructura es de arquitectura antigua, tiene una imagen dedicada a la virgen del Quinche, y una cruz impregnada en el centro del altar.



**Dirección:** Calle Río Amazonas, junto a la plazoleta del barrio Yanashpa.

**MAPA 44:** Equipamientos de cultura de la Parroquia Chantilín





**Fuente:** Actualización equipo consultor 2024  
**Elaborado por:** Equipo consultor

**Folklore**

**Disfraces**

En los días de fiesta es común ver a los personajes tradicionales del pueblo. Cuando las personas se encuentren con la ‘**carishina**’, la verán con la escoba, el ‘juete’ o el cabresto, haciendo retroceder a la gente, para que no se amontone. Los ‘**sanjuanitos**’ representan a los que tejen la cinta y bailan en formas como botellas. Los ‘**negritos**’ recitan a los priostes y dan lías al santo que pasa la fiesta. El ‘payaso’ da versos, baila y anda con el chorizo amenazando que va a pegar a los curiosos. El ‘**caparichi**’ o ‘**barrendero**’ barre y baila con su escoba.

**Platos típicos**

Entre los platos significativos que tienen los chantilenses están:

- ❖ Papas con cuy
- ❖ Papas con zarza de maní
- ❖ Papas y queso
- ❖ Dulce de cabuya
- ❖ Tostado
- ❖ Choclos y Habas
- ❖ Catzo blanco (en noviembre)

**2.4.9. CENTROS POBLADOS**

Chantilín es una parroquia y es considerado como centro poblado. A continuación, se detallan los centros poblados con los que cuenta la parroquia y su legalidad en cuanto a si están legalmente constituidos.

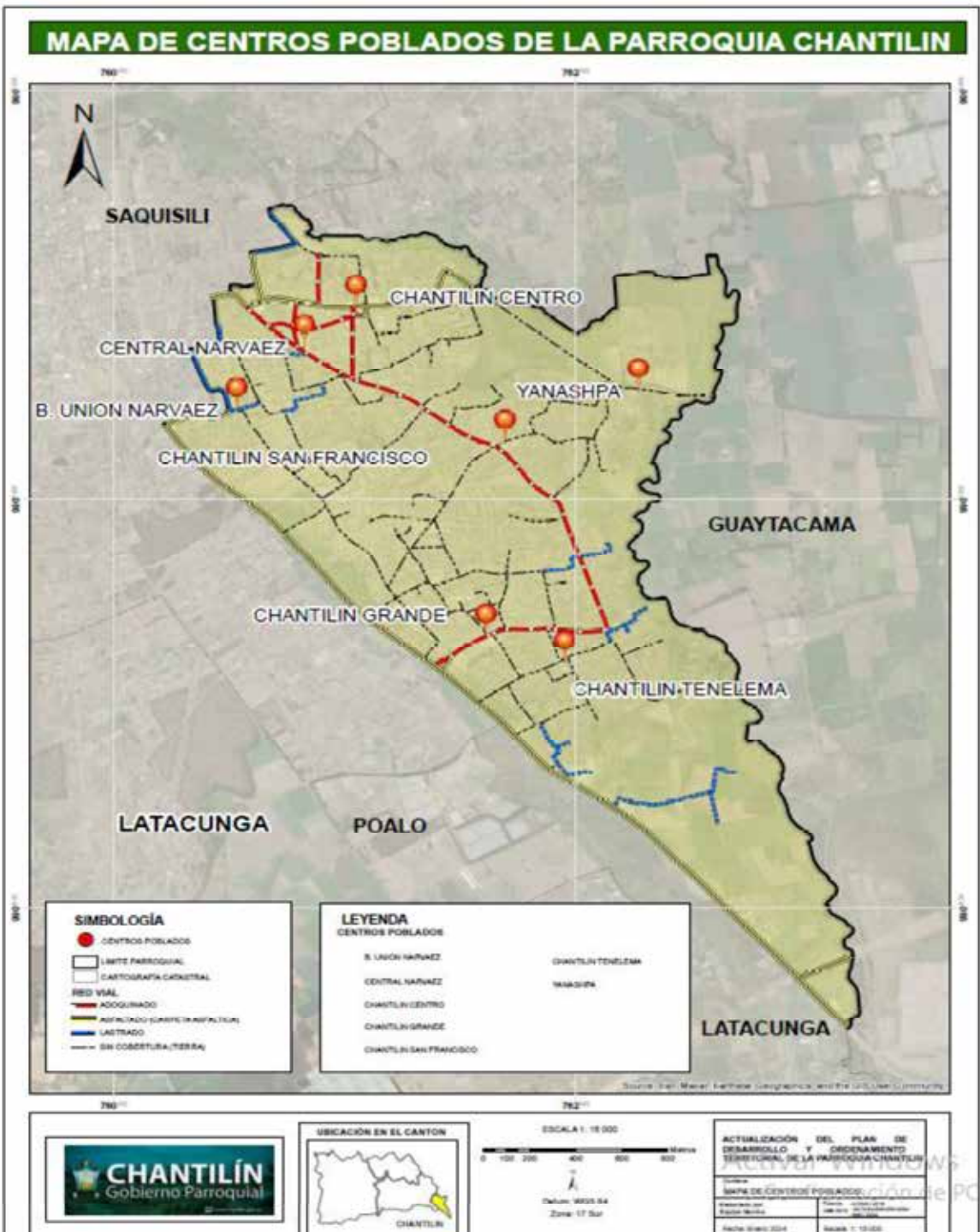
Tabla 83: Centros Poblados

CENTROS POBLADOS	
DESCRIPCIÓN	NOMBRE
CENTRO POBLADOS	YANASHPA
CENTRO POBLADOS	CHANTILÍN GRANDE

CENTRO POBLADOS	SAN FRANCISCO DE ASÍS
CENTRO POBLADOS	CHANTILÍN CENTRO
CENTRO POBLADOS	B. UNIÓN NARVÁEZ
CENTRO POBLADOS	CHANTILÍN TENELEMA
CENTRO POBLADOS	CENTRAL NARVÁEZ

Fuente: Actualización equipo consultor 2024  
Elaborado por: Equipo consultor

MAPA 45: Centros Poblados de la Parroquia Chantilín



**Fuente:** Actualización equipo consultor 2024  
**Elaborado por:** Equipo consultor

**NECESIDADES DE LA PARROQUIA CHANTILÍN**  
**BARRIO: UNIÓN NARVÁEZ**

Calles o sector	Necesidades	Observaciones
Jaime Roldós Aguilera	Líneas de fabrica Vialidad Alumbrado publico Aceras y bordillos	Posee un tramo de servicios básicos
Pasaje S/N Entre la calle Jaime Roldós y 31 de diciembre	Líneas de fabrica Vialidad Alumbrado publico Alcantarillado Agua potable	Está considerado como un chaquiñán
Reina del Quinche	Líneas de fabrica Vialidad Alumbrado Aceras y bordillos Agua potable Alcantarillado	Posee un tramo de servicios básicos
31 de diciembre	Vialidad Alumbrado publico	Posee un tramo de servicios básicos





### BARRIO: CENTRO

Calles o sector	Necesidades	Observaciones
<b>24 de mayo y Pumacunchi</b>	Líneas de fabrica Vialidad Alumbrado publico Alcantarillado Agua potable Aceras y bordillos	Posee un tramo de vialidad y de servicios básicos
<b>Rio Amazonas</b>	Líneas de fabrica Vialidad Alumbrado mal estado Alcantarillado Agua potable	Posee un tramo de servicios básicos
<b>Vía del polideportivo</b>	Alumbrado Aceras y bordillos Agua potable Alcantarillado Culminación de la obra	

<b>Pichincha</b>	Vialidad Alumbrado publico Aceras y bordillos	Posee un tramo de servicios básicos
<b>Calle S/N</b> Entre la calle Pichincha y Rio Amazonas	Vialidad Aceras y bordillos	
<b>3 de octubre</b>	Alumbrado eléctrico	Posee los servicios básicos
<b>Manuela Espejo</b>	Alumbrado Alcantarillado Agua potable Vialidad	
<b>Parque Central</b>	No está en funcionamiento	Se encuentra en mal estado sin darle uso a los Servicios Higiénicos





**BARRIO: SAN FRANCISCO DE ASÍS**

<b>Calles o sector</b>	<b>Necesidades</b>	<b>Observaciones</b>
<b>1ro. de mayo</b>	Líneas de Fabrica Vialidad Alumbrado publico Agua potable Aceras y bordillos	Falta un tramo de alcantarillado Existe un estudio para la viabilidad
<b>San Francisco</b>	Líneas de fabrica Vialidad Alumbrado eléctrico Alcantarillado	
<b>18 de octubre</b>	Alumbrado Aceras y bordillos Viabilidad	Existe un estudio para la viabilidad
<b>Vicente Rocafuerte</b>	Líneas de fabrica Vialidad Alumbrado publico Aceras y bordillos Red eléctrica Agua potable alcantarillado	
<b>Reina del Quinche</b>	Líneas de fabrica Agua potable Red eléctrica Vialidad Aceras y bordillos Alcantarillado Alumbrado eléctrico	Existe un pequeño tramo de alcantarillado y alumbrado publico
<b>Santísima cruz</b>	Alcantarillado Alumbrado eléctrico Viabilidad Líneas de fabrica	



<b>Manabí</b>	Líneas de fabrica Viabilidad Alumbrado publico Red publica Alcantarillado	
<b>Santa Elena</b>	Viabilidad Alcantarillado Alumbrado eléctrico Líneas de fabrica Agua potable	
<b>Calle Quito</b>	Líneas de fabrica Alumbrado publico Alcantarillado Viabilidad	
<b>Portoviejo</b>	Líneas de fabrica Viabilidad Alumbrado publico Alcantarillado	Años de vida culminado del alcantarillado
<b>Calle Bolívar</b>	Líneas de fabrica Viabilidad	
<b>Montalvo</b>	Líneas de fabrica Viabilidad Agua potable Alcantarillado Alumbrado publico Red publica	La vía se encuentra cercada por los propietarios
<b>Plazoleta Tenelema</b>	Viabilidad	Todo alrededor de la Plaza es de tierra
<b>10 de agosto</b>	Líneas de fabrica Viabilidad Alumbrado eléctrico Alcantarillado	Existe un tramo con estas necesidades
<b>Cotopaxi</b>	Viabilidad Alumbrado eléctrico Líneas de fabrica	Existe un tramo de servicios básicos
<b>Panecillo</b>	Líneas de fabrica Viabilidad Alumbrado eléctrico Red publica Alcantarillado Agua potable	La vía se encuentra sin mantenimiento
<b>Saquisilí</b>	Viabilidad Alumbrado publico	Existe un estudio para la viabilidad
<b>Paraíso</b>	Viabilidad Alumbrado eléctrico	Existe un estudio para realizar viabilidad
<b>Camino S/N</b>	Viabilidad Alumbrado publico	

	Red eléctrica Agua potable Alcantarillado Líneas de fabrica	
<b>Pichincha</b>	Líneas de fabrica Viabilidad Agua potable Alumbrado publico Red eléctrica Alcantarillado	
<b>Ambato</b>	Alcantarillado	
<b>31 de diciembre y Venezuela</b>	Viabilidad	Existe un estudio para la realización de la viabilidad
<b>Esmeraldas</b>	Viabilidad Alumbrado publico Alcantarillado	El alcantarillado se encuentra sin concluir



**BARRIO: CENTRAL NARVAEZ**

Calles o sector	Necesidades	Observaciones
<b>Galo Plaza</b>	Líneas de fabrica Alcantarillado Vialidad	
<b>Calle S/N</b>	Líneas de fabrica Alcantarillado Vialidad Alumbrado publico	
<b>Sixto duran Ballen</b>	Líneas de fabrica Agua potable Alcantarillado Vialidad Alumbrado publico Red eléctrica	
<b>Calle S/N</b>	Vialidad Líneas de fabrica Alcantarillado Alumbrado eléctrico Red eléctrica	Las casas que se encuentran por el sector no tienen ni luz eléctrica
<b>Reina del Quinche</b>	Vialidad Líneas de fabrica Alcantarillado	







**BARRIO: YANASHPA**

<b>Calles o sector</b>	<b>Necesidades</b>	<b>Observaciones</b>
<b>18 de octubre</b>	Vialidad Líneas de fabrica	
	Vialidad Alumbrado publico Alcantarillado	Vía que lleva a las aguas minerales
<b>Amazonas</b>	Líneas de fabrica Vialidad	Vía adoquinada una parte y hay un estudio para realizar la vialidad





**MEJORAS EJECUTADAS POR EL GAD PARROQUIAL**

**BARRIO “SAN FRANCISCO DE ASÍS”**

- Limpieza de alcantarillado
- Colocación de tapas de alcantarillado







### BARRIO “UNIÓN NARVÁEZ”

- Limpieza de alcantarillado
- Colocación de tapas de alcantarillado





### GAD PARROQUIAL DE CHANTILÍN

- Capacitación sobre “Fortalecimiento de la Identidad Cultural en la Provincia de Cotopaxi”







**BARRIO "CENTRO"**

- Mano de obra para el Adoquinado de la Calle 24 de mayo





### **TRABAJO SOCIAL DEL GAD CHANTILIN DIRIGIDOS A LOS BARRIOS DE LA PARROQUIA**

- Sesión Solemne por los 79 años de Parroquialización



- Inscripción de las candidatas a Reina de la Parroquia Chantilín 2023-2024



- Elección y Coronación de la Reina de la Parroquia Chantilín 2023-2024



- Inscripción de la Candidata de la Parroquia Chantilín para la elección de la Reina de Saquisilí 2023-2024





- Elección y Coronación de la Reina de Saquisilí 2023-2024



- Asistencia al encuentro deportivo en el Barrio “San Francisco de Asís”



- Participación en el pregón de fiestas de la Escuela “Gonzalo Escudero”





- Reforestación en el Barrio Unión Narváez



- Inauguración del Curso Vacacional



- Clausura del Curso Vacacional



- Entrega de kit alimenticios por motivo de navidad a la gente de la Tercera edad



- Agasajo por motivo de la navidad a los niños de la Parroquia



- Entrega de colada morada y guaguas de pan





- Agasajo por el día del niño en el barrio centro



- Partido amistoso en la parroquia Tanicuchi



Tabla 84: Socio cultural- Matriz síntesis de problemas o potencialidades

SOCIO CULTURAL				
VARIABLES	SÍNTESIS DE PROBLEMAS O POTENCIALIDADES	POBLACIÓN AFECTADA O BENEFICIARIA	DONDE SE LOCALIZA LA SITUACIÓN IDENTIFICADA	ACCIONES
<b>Pobreza</b>	El 86.03% de la población está en situación de pobreza	Pobres 756 personas medio alta	Barrio Centro, San Francisco de Asís, Central Narváez, Unión Narváez, Chantilín Grande, Yanashpa	Generar condiciones favorables para mitigar la situación de pobreza en la población
<b>Alimentación</b>	Desnutrición	Tasa de desnutrición del 3.30% a nivel cantonal	Barrio Centro, San Francisco de Asís, Central Narváez, Unión Narváez, Chantilín Grande, Yanashpa	Diagnosticar cuáles son los alimentos que se deberían ingerir de acuerdo a su edad.
<b>Salud</b>	Poca cobertura a los servicios de salud	100% de la población	Barrio Centro, San Francisco de Asís, Central Narváez, Unión Narváez, Chantilín Grande, Yanashpa	Habilitación del puesto de salud
<b>Educación</b>	Bajos niveles de instrucción a la educación	Educación inicial con el 5% Educación General Básica 57% Educación Superior 14% de la población.	Barrio Centro, San Francisco de Asís, Central Narváez, Unión Narváez, Chantilín Grande, Yanashpa	Coordinar y gestionar con instituciones públicas programas de inclusión al sector
<b>Igualdad de género</b>	Limitadas garantías para el desarrollo y apoyo a la mujer	Hombres 968, Mujeres 1,161	Barrio Centro, San Francisco de Asís, Central Narváez, Unión Narváez, Chantilín	Proyecto de fortalecimiento e inclusión económica y social para la mujer



			Grande, Yanashpa	
Reducción de desigualdades	Débil ejercicio de derechos (enfoques de igualdad)	Hombres 968, Mujeres 1,161	Barrio Centro, San Francisco de Asís, Central Narváez, Unión Narváez, Chantilín Grande, Yanashpa	Proyecto de capacitación para el ejercicio de derechos de igualdad
Uso de espacio público	Subutilización de espacios públicos para la recreación	Hombres 968, Mujeres 1,161	Barrio Centro, San Francisco de Asís, Central Narváez, Unión Narváez, Chantilín Grande, Yanashpa	Proyecto de mejoramiento de infraestructura de recreación
Cultura y Patrimonio	Inexistente impulso a promoción y cuidado del patrimonio y cultura	Hombres 968, Mujeres 1,161	Barrio Centro, San Francisco de Asís, Central Narváez, Unión Narváez, Chantilín Grande, Yanashpa	Proyecto para el difusión y promoción cultural

Fuente: Actualización equipo consultor 2024  
Elaborado por: Equipo consultor

2.2.4. **ECONÓMICO PRODUCTIVO**

2.2.1 Agricultura

**Principales cultivos**

El cultivo predominante es el maíz con las variedades como: morocho blanco, maíz chulpi, maíz suave amarillo. El segundo producto agrícola son las flores.

La cantidad vendida más alta de los productos es el maíz suave seco generando rentabilidad en este producto para las personas dedicadas a la siembra y cosecha.

Tabla 85: Principales cultivos

PRINCIPALES CULTIVOS		
DESCRIPCIÓN	ÁREA (HA)	PORCENTAJE (%)
maíz suave	293,006765	62,20
flores	24,494419	5,20

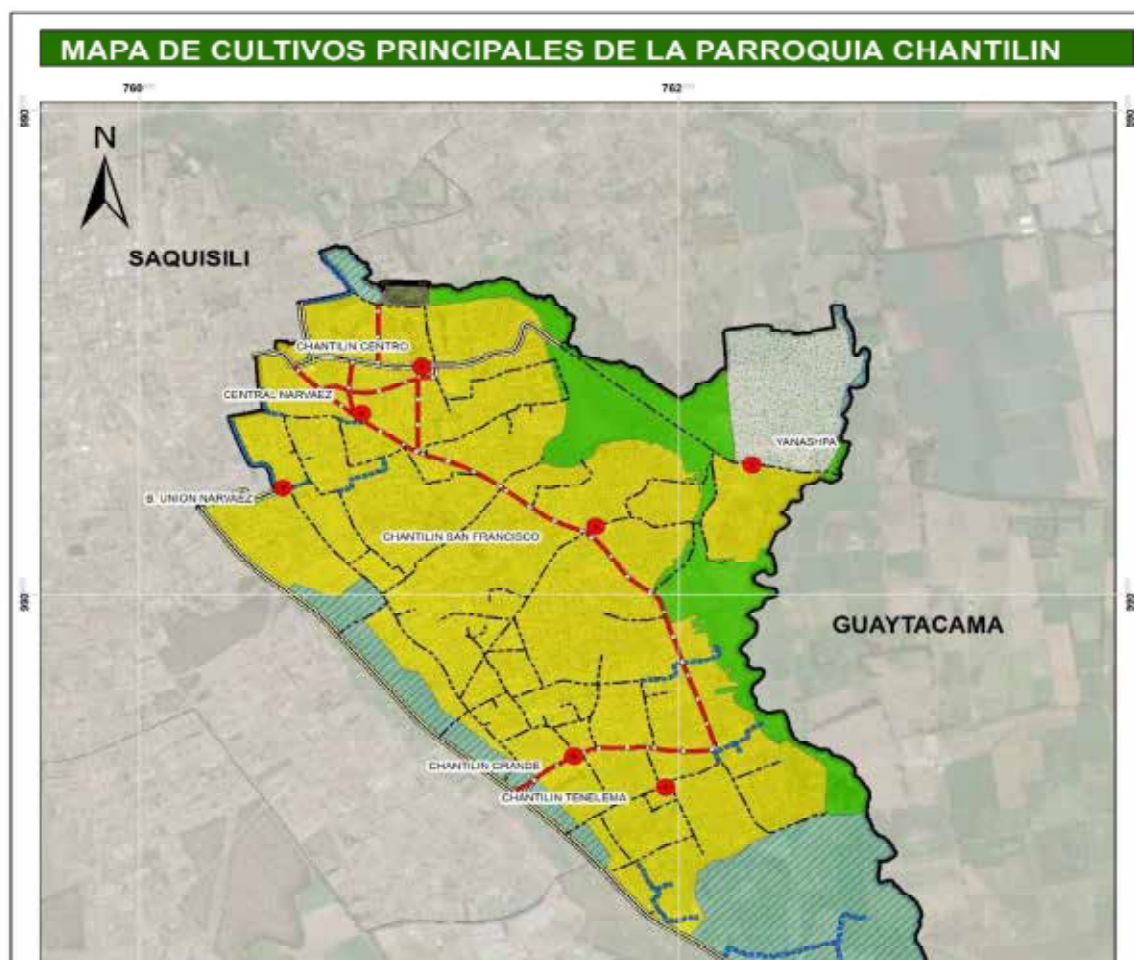
vegetación herbácea húmeda	46,755794	9,93
eucalipto	0,417988	0,09
pasto de corte (forraje)	102,745493	21,81
OTRO USO	5,92	0,77
<b>TOTAL</b>	<b>471,06</b>	<b>100</b>

Fuente: MAG

Elaborado por: Equipo consultor

Según los datos del MAG la parroquia Chantilín tiene como principales cultivos: el maíz suave con 293.01 hectáreas, pasto de corte 102.74 hectáreas, vegetación húmeda 46.75 hectáreas, las flores 24,49, eucalipto 0.41 hectáreas y otros usos 5,92 hectáreas.

MAPA 46: Principales cultivos de la Parroquia Chantilín.



**Fuente:** Actualización equipo consultor 2024  
**Elaborado por:** Equipo consultor

2.2.2 Trabajo decente

**Trabajo y empleo**

De acuerdo al censo del 2010, la tasa de desocupación de la parroquia Chantilín es de 1.04, se encuentra entre las más bajas del cantón.

**Relación tierra/hombre.**

Con este factor se quiere considerar la superficie que le corresponde a cada uno de los habitantes de la parroquia.

Tabla 86: Hectáreas por **habitante** relación tierra/hombre.

HECTÁREAS POR HABITANTE RELACIÓN TIERRA/HOMBRE.				
Superficie (ha)	Población 2022	Relación (ha/hb)	Proyección 2030 Población	Proyección ha/hb
471.07	2,129	0,22	2,914	0,16

Fuente: INEC 2022

Elaborado por: Equipo consultor

La relación de superficie de terreno que le corresponde a cada habitante en la parroquia Chantilín es de 0,22 hectáreas. Según la proyección, se confirma la reducción de superficie por habitante, debiendo considerar a futuro el crecimiento de la urbe.

### Población económicamente activa “PEA”

En la parroquia de Chantilín existe una población económicamente activa total de 535, lo que significa que el 96.75% del total de la población se dedica a una actividad primaria, secundaria o terciaria.

Tabla 87: Población económicamente activa de la parroquia Chantilín.

POBLACIÓN ECONÓMICAMENTE ACTIVA		
ACTIVIDAD	CASOS	PORCENTAJE (%)
Empleado u obrero del Estado, Municipio, Junta Parroquial	22	4,11
Empleado u obrero privado	162	30,28
Jornalero o peón	90	16,82
Patrón/a	6	1,12
Socio/a	3	0,56
Cuenta propia	206	38,50
Trabajador/a no remunerado	25	4,67
Empleado/a doméstico/a	15	2,80
No declarado	6	1,12
<b>TOTAL, PEA</b>	<b>535</b>	<b>100</b>

Fuente: INEC 2010

Elaborado por: Equipo consultor

La actividad productiva es realizada mediante cuenta propia (agricultura), representando una gran fuente de ingreso y medio de vida de los habitantes.

Esta actividad se basa en la estación lluviosa del territorio aprovechando la existencia de suelos aptos para la agricultura. Para potenciar esta actividad, se debe contar con un sector capacitado y con acceso a créditos.

Adicional a las actividades productivas del sector se debería explotar el potencial de recursos naturales, entre ellos: Fuentes de Agua Mineral, Lagunas de Oxidación, Fiestas de la parroquia y hermosos paisajes, siendo estas un potencial turístico para promover a la parroquia. Estas

actividades ayudaran sustentablemente a la fuente de ingresos y generación de empleo del sector.

Población económicamente activa por género.

Tabla 88: Población Económicamente Activa por género

POBLACIÓN ECONÓMICAMENTE ACTIVA POR GÉNERO		
ACTIVIDAD	HOMBRES	MUJERES
Empleado u obrero del Estado, Municipio, Junta Parroquial	7	15
Empleado u obrero privado	105	57
Jornalero o peón	49	41
Patrón/a	6	0
Socio/a	1	2
Cuenta propia	95	111
Trabajador/a no remunerado	7	18
Empleado/a doméstico/a	0	15
No declarado	3	3
TOTAL, PEA	273	262

Fuente: INEC 2010  
Elaborado por: Equipo consultor

Según el INEC de un total de 535 personas que representan la población económicamente activa 262 son mujeres con el 49% y 273 son hombres con el 51% del total.

GRÁFICO 11: PEA por Género





Fuente: INEC 2010

Elaborado por: Equipo consultor

### 2.1.15 Crecimiento económico.

#### Aspecto económico- productivo.

La parroquia rural de Chantilín tiene una larga tradición en la agricultura y la ganadería. Es por esta razón que un gran porcentaje de la población se dedica a estas actividades, mientras que el resto se dedica a otras como la construcción, el comercio, etc.

La parroquia cuenta con 2.129 habitantes según datos de censo 2022 y está conformada por seis barrios que son: Chantilín Centro, Central Narváez, Unión Narváez, San Francisco de Asís, Chantilín Grande y Yanashpa.

Su principal actividad económica es el Comercio, Crianza de ganado menor, Agricultura, y las Artesanías especialmente de Totoras las que se comercializan en las ferias de la provincia.

Tabla 89: Rama de Actividad

RAMA DE ACTIVIDADES				
Barrio	Primera actividad	Segunda actividad	Tercera actividad	Cuarta Actividad
Central Narváez	Agrícola, ganadería, Floricultura	Comerciantes de Piel de animales	Empleados del sector privado	Empleados del sector público
Chantilín Centro	Comercio de pieles, lanas y granos	Agrícola, ganadería	Empleados del sector público	Empleados del sector privado
Chantilín Grande	Agrícola, ganadería, avicultura	Construcción	Comercio, hoteles	Empleados del sector privado
San Francisco de Asís	Agrícola, ganadería, avicultura	Empleados del sector privado	Artesanías, comercio	Construcción
Unión Narváez	Agrícola, ganadería	Comercio de flores, y granos	Construcción	Construcción

Yanashpa	Agrícola	Comercio		Construcción
----------	----------	----------	--	--------------

Fuente: INEC  
Elaborado por: Equipo consultor

**Principales productos: volumen de producción y productividad.**

En la siguiente descripción se toma en cuenta la cantidad producida.

Tabla 90: Producción por producto

PRODUCCIÓN POR PRODUCTO	
Producto	Cantidad producida
Maíz suave seco	196.32
Flores	13.87

Fuente: INEC  
Elaborado por: Equipo consultor

La superficie total de hectáreas productivas de maíz suave es de 196.32 y de flores 13.87 hectáreas. Siendo un producto predominante el Maíz suave.

2.2.3 Industria innovación e infraestructura

**Actividad Agrícola.**

La actividad agrícola se refiere al conjunto de acciones realizadas por el ser humano para cultivar la tierra y obtener productos vegetales y animales destinados principalmente a la alimentación, aunque también pueden ser utilizados para otros fines como la industria o la medicina. Esta actividad incluye diversas etapas como la preparación del suelo, siembra, cuidado de los cultivos, cosecha, almacenamiento y comercialización de los productos obtenidos.

La agricultura es una de las actividades económicas más antiguas de la humanidad y ha sido fundamental en el desarrollo y sustento de las civilizaciones a lo largo de la historia. En la actualidad, la agricultura ha evolucionado considerablemente gracias a los avances tecnológicos, lo que ha permitido aumentar la productividad, mejorar la calidad de los productos y reducir el impacto ambiental de esta actividad.

**Sistema de siembra:** la siembra del maíz lo realizan solo o asociado con fréjol o con hileras de quinoa. Siembran de acuerdo al calendario agrícola para aprovechar las lluvias

**Semilla:** la semilla es seleccionada de su producción; solamente cuando pierden por efecto de la infestación de plagas, heladas o pudrición, la adquieren de algún familiar, en pocos casos adquieren en la feria (principalmente la semilla de maíz suave amarillo). En cuanto a papa la dinámica es similar.

**Rendimiento:** en la zona, hay un rendimiento promedio de 10qq de maíz/ha; de los cuales 5 se venden, 1 es para semilla y 4 quintales para consumo en la familia.

Dependiendo del tamaño de la familia es posible que la mayoría del grano quede para el consumo familiar y solamente 3 sea destinado para la venta.

Los precios varían de acuerdo a la calidad del producto (maíz), es decir el grano de primera vale unos 80 dólares el quintal, el de segunda se puede vender de 40 a 50 dólares y el de tercera sirve como alimento para las aves de la casa

### **Actividad Pecuaria**

La actividad pecuaria se refiere al conjunto de acciones relacionadas con la cría, cuidado y aprovechamiento de animales domésticos, principalmente destinados a la producción de alimentos como carne, leche, huevos, lana y otros productos de origen animal. Esta actividad incluye la selección genética, alimentación, reproducción, cuidado sanitario, manejo del ganado y comercialización de los productos obtenidos.

La pecuaria es una actividad económica vital en muchas regiones del mundo, tanto para la subsistencia de las poblaciones rurales como para la producción a gran escala destinada a la alimentación de la población urbana. Al igual que la agricultura, la actividad pecuaria ha experimentado importantes avances tecnológicos que han permitido aumentar la productividad y mejorar la calidad de los productos, así como también abordar aspectos relacionados con el bienestar animal y la sostenibilidad ambiental.

**Producción de ganado bovino:** existe una tenencia importante de bovinos, y se destina para producción de leche, producción de terneros o engorde. Generalmente las familias pastorean a los bovinos y porcinos en el ejido que es una zona húmeda, aquellos que tienen mayores ingresos y terrenos más productivos adquieren rechazo (banano) para los animales.

**Raza:** Holstein, Jersey, Holstein–Jersey; está última tiene buenos rendimientos que va desde 20 a 24 litros/día.

**Rendimientos:** en promedio son de alrededor de 5 litros/vaca/día.

**Circuitos de Comercialización de Leche:** de esta zona sale aproximadamente unos 500 litros de leche por día, que lo recogen 3 acopiadores, quienes adquieren este producto para elaborar quesos o entregan en la industria lácteas de Lasso o Tanicuchi

**Sanidad:** las principales enfermedades son parasitarias (garrapatas) pero en general hay falta de manejo sanitario.

El ordeño lo realizan todavía en forma tradicional de la ternera junto a la madre, no es común practicar la higiene del ordeño.

#### **Porcino:**

**Producción:** Los porcinos, es otra especie que es común en los hogares de la parroquia Chantilín y se trata de uno o dos ejemplares que se tiene para engorde, solamente unas pocas familias tienen cerdos para cría y reproducción.

**Tecnología:** La calidad genética es buena, pues consiguen en la feria cerdos mestizos (Cruce de las razas: Landrace – Duroc – Pietrain – Belga) que saben que tienen mejores precios, pues se puede vender de 200 a 300 dólares, tienen un peso de 100 kg) o los criollos (negros) pero de hocico corto, que es sinónimo de que los padres son de buena raza; pero los precios en el mercado son bajos pues cuestan unos 80 a 100 dólares menos que los anteriores.

#### **Cuyes:**

**Producción:** Otro rubro de importancia es la producción de cuyes, su alimentación principal es a basa en alfalfa, maleza y residuos de cosecha (maíz).

**Tabla 91: Sistema productivos**

<b>SISTEMAS PRODUCTIVOS</b>		
<b>DESCRIPCIÓN</b>	<b>ÁREA (HA)</b>	<b>PORCENTAJE (%)</b>
Agrícola extensivo	293,006759	62,20
Agrícola intensivo	24,494415	5,20
Pecuario bovino extensivo	102,74	21,81
OTRO USO	50,81	0,77
<b>TOTAL</b>	<b>471,06</b>	<b>100</b>

**Fuente:** INEC

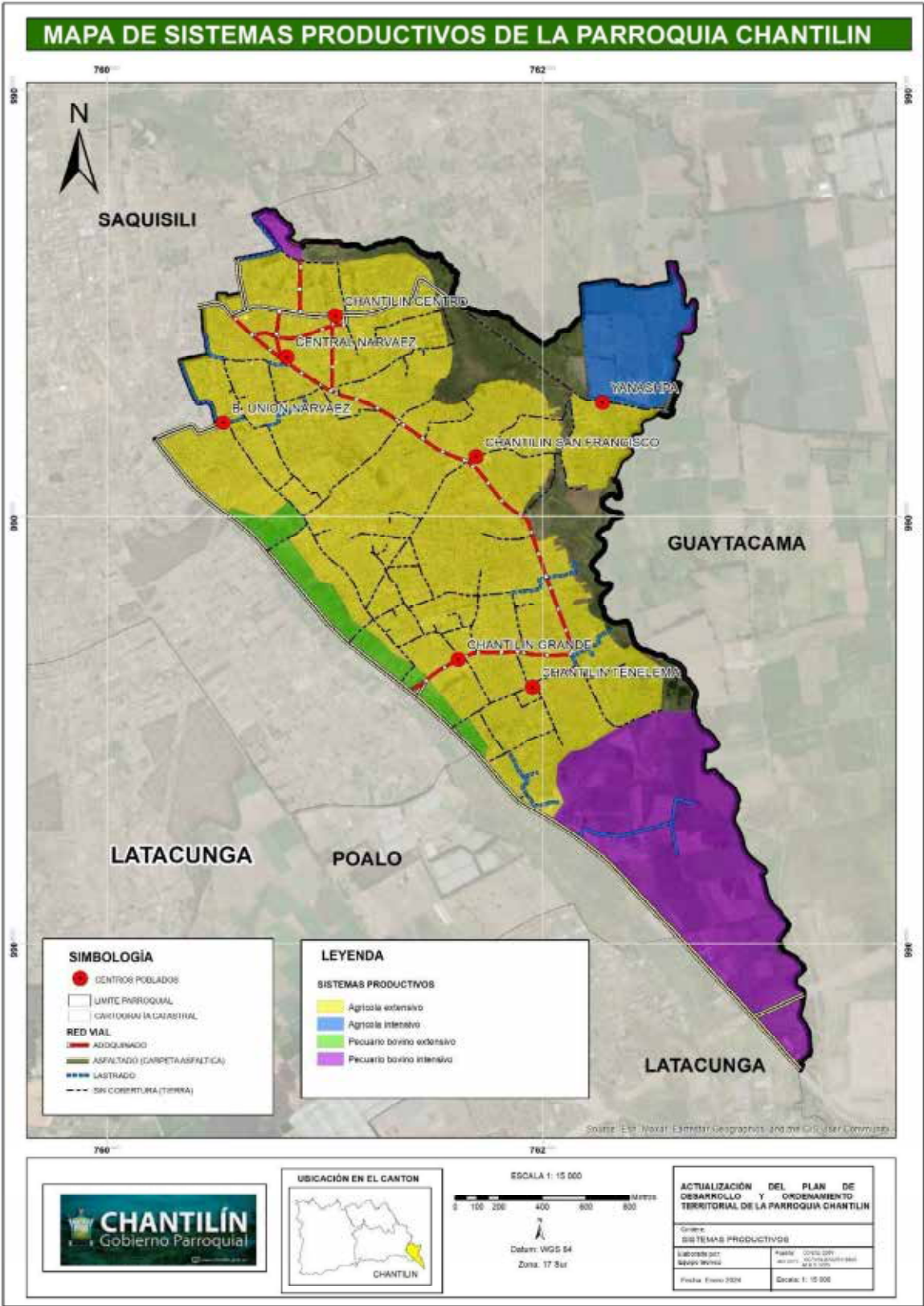
**Elaborado por:** Equipo consultor

La actividad agrícola de la parroquia cuenta con tres sistemas de producción uno marginal que se basa en la utilización de tecnología ancestral tradicional y mercantil basado en el ámbito del comercio con un porcentaje mínimo para el consumo y el empresarial que genera fuentes de trabajo fijo.

Para la actividad pecuario-bovino la mayoría de personas utilizan un sistema de producción marginal en un total de 102.74 hectáreas.



MAPA 47: Sistema productivos de la Parroquia Chantilín.



Fuente: Actualización equipo consultor 2024  
Elaborado por: Equipo consultor

### Actividad Comercial

La actividad comercial se refiere al conjunto de acciones y operaciones que implican la compra, venta o intercambio de bienes y servicios entre individuos, empresas o entidades económicas, con el fin de obtener un beneficio económico. Este proceso puede involucrar diversas etapas como la producción, distribución, promoción, comercialización y venta de productos o servicios.

La actividad comercial es fundamental en cualquier economía, ya que facilita el intercambio de recursos y satisfacción de necesidades entre diferentes agentes económicos.

En los barrios de la parroquia Chantilín podemos encontrar personas que han salido adelante con su emprendimiento y otras cuentan con empresas que ayudan al fomento productivo del sector a continuación se detallara las empresas:

#### BARRIO: CENTRAL NARVÁEZ

<b>NOMBRE DEL EMPRENDIMIENTO:</b>	<b>“NOVEDADES DEPORTIVAS”</b>
<b>PROPIETARIO:</b>	Sr, Charnis Valentín Quispe Morocho
<b>AÑOS DEL EMPRENDIMIENTO:</b>	32
<b>RESEÑA:</b>	Es un emprendimiento familiar que empezó hace 32 años en la ciudad de Quito, confeccionando uniformes deportivos y de publicidad, en donde también se han creado fuentes de trabajo.



**BARRIO: UNIÓN NARVÁEZ**

<b>NOMBRE DEL EMPRENDIMIENTO:</b>	<b>“SNACK DON CHILI”</b>
<b>PROPIETARIO:</b>	Sr. Luis Ernesto Chiliquinga
<b>AÑOS DEL EMPRENDIMIENTO:</b>	25
<b>RESEÑA:</b>	Es un emprendimiento familiar que al futuro desean crear fuentes de trabajo para las personas de la parroquia



<b>NOMBRE DEL EMPRENDIMIENTO:</b>	<b>EMPACADORA “SAQUISILI FLOWER”</b>
<b>PROPIETARIA:</b>	Sra. Nora Erazo
<b>AÑOS DEL EMPRENDIMIENTO:</b>	6
<b>PROVEEDOR:</b>	Finca “La Merced”
<b>RESEÑA:</b>	Es un emprendimiento familiar que al futuro desean llegar al mercado internacional.





### BARRIO: YANASHPA

<b>NOMBRE DEL EMPRENDIMIENTO:</b>	<b>MUEBLERÍA “LLUMIQUINGA”</b>
<b>PROPIETARIO:</b>	Sr. Walter Llumiquinga
<b>AÑOS DEL EMPRENDIMIENTO:</b>	25
<b>RESEÑA:</b>	Es un emprendimiento familiar que viene de generación en generación y su meta es en el futuro es ponerse un local en donde pueda exhibir sus trabajos realizados en la madera como, por ejemplo: camas, cómodas, roperos, muebles, etc.





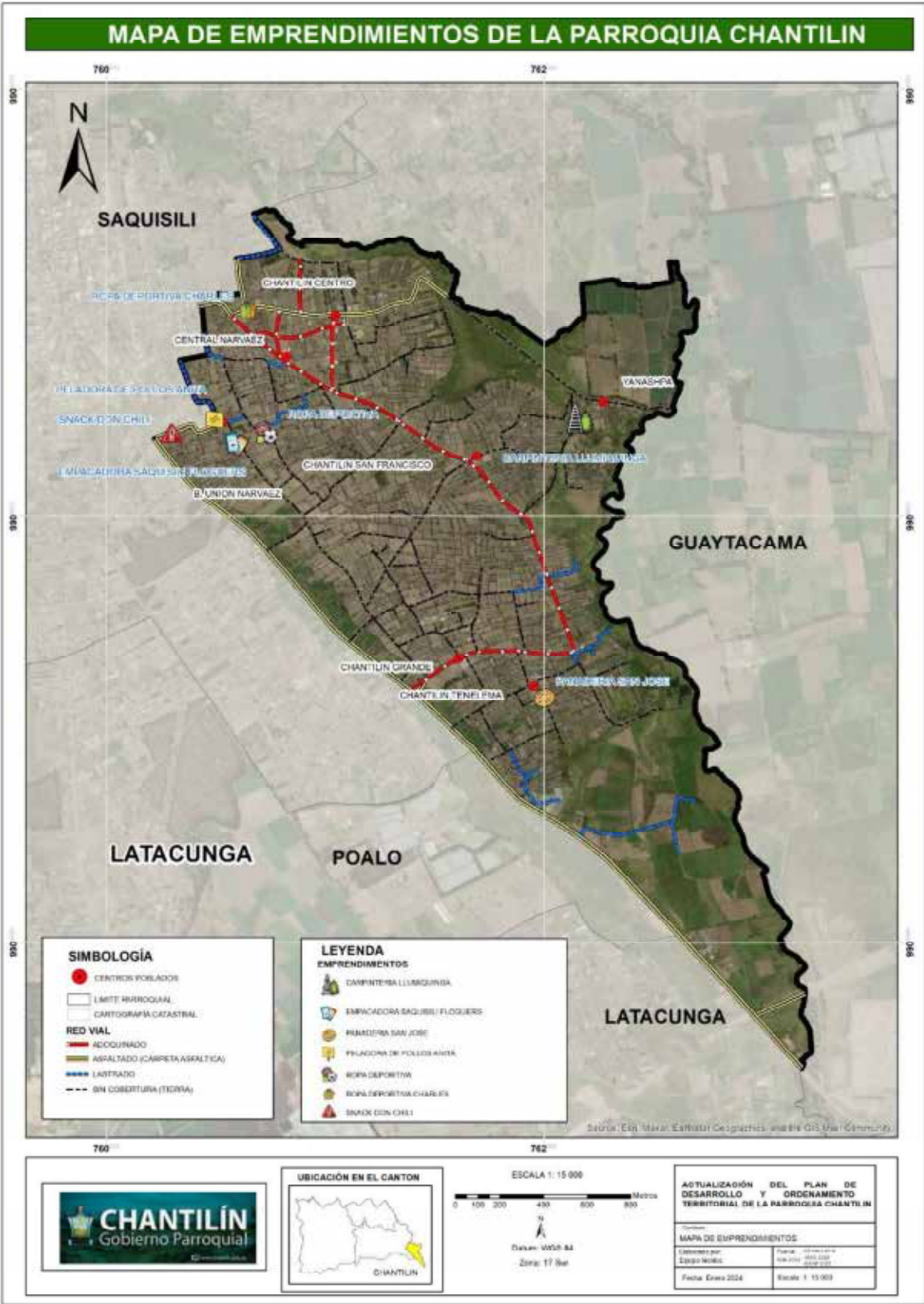
<b>NOMBRE DEL EMPRENDIMIENTO:</b>	<b>PANADERÍA “SAN JOSÉ”</b>
<b>PROPIETARIO:</b>	Sr. José Santos
<b>AÑOS DEL EMPRENDIMIENTO:</b>	4
<b>RESEÑA:</b>	Es un emprendimiento familiar que se dio a conocer durante la pandemia, su anhelo es tener su propio local comercial, ya que por el momento lo hacen únicamente en la plaza del barrio y bajo pedido.

<b>Nombre del Emprendimiento:</b>	<b>LOS CUYES DE “SAN JOSÉ”</b>
<b>Propietario:</b>	Sr. José Santos
<b>Años del Emprendimiento:</b>	6
<b>Reseña:</b>	Es un emprendimiento familiar, se encuentra ubicado en su domicilio, donde ofrecen cuyes en pie y también lo preparan como un plato típico, bajo pedido. En un futuro desean ampliar su negocio y así crear fuentes de trabajo para la gente de la parroquia.





MAPA 48: Emprendimientos de la Parroquia Chantilín



Fuente: Actualización equipo consultor 2024  
Elaborado por: Equipo consultor

**Artesanías**

La parroquia Chantilín confecciona artículos con totora en los puntos de referencia de los barrios Chantilín grande, Chantilín centro y San Francisco de Asís, los productos que se comercializan son los siguientes:

**BARRIO: SAN FRANCISCO**

**Artesanías y Totoras:** La mayoría de la población se dedica a la confección y elaboración de artículos a base de totora, principalmente las mujeres del barrio donde realizan artesanalmente canastas, aventadores, etc.

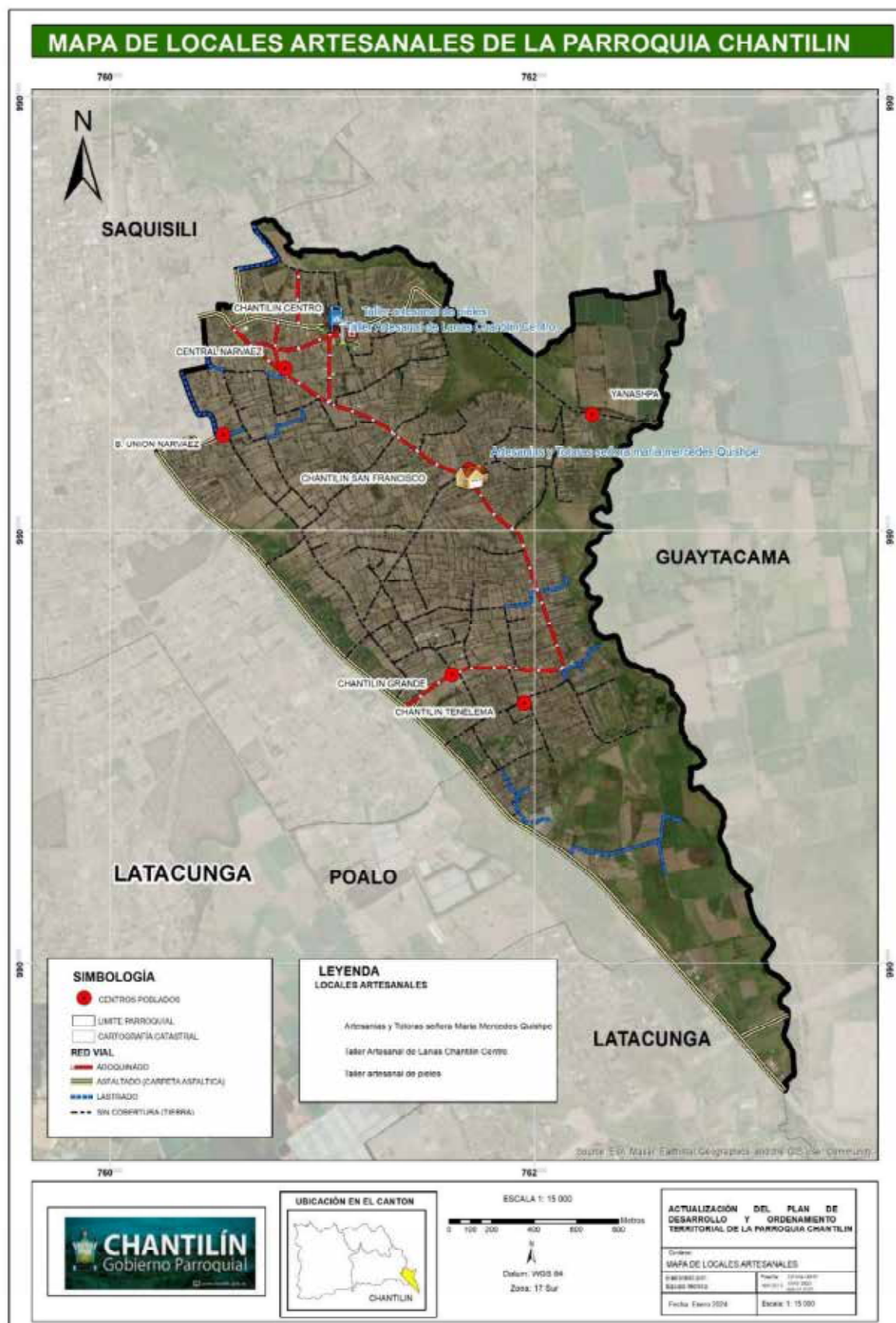
**BARRIO: CHANTILÍN CENTRO**

**Taller artesanal de lanas:** la empresa se encarga de la recolección de lana para ser enviada a la fábrica de Ambato donde se elaboran diferentes prendas de vestir.

**Taller artesanal de pieles:** la empresa se encarga del encalado y ensalado de las pieles de los bovinos y ovinos.



MAPA 49: Artesanías de la Parroquia Chantilín





**Fuente:** Actualización equipo consultor 2024

**Elaborado por:** Equipo consultor

## ACTIVIDAD TURÍSTICA

### BARRIO: UNIÓN NARVÁEZ

- **Cabañas el Paraíso:** Es un hotel de paso, el cual se encuentra a pocos metros de la vía principal.



### BARRIO: CHANTILÍN GRANDE

- **“Titanic”:** Es un hotel de paso, el cual se encuentra a pocos metros de la vía principal.



- **Pelota nacional.** - Sábados y Domingos jóvenes y adultos se concentran en la cancha ubicada en el polideportivo de Chantilín para disfrutar del juego de la Pelota Nacional o Chaza este deporte que no hemos dejado morir en nuestra tierra que es herencia y un legado de nuestros abuelos y hoy seguimos practicando para fomentar el deporte y turismo a las personas que quieran ver este juego. Para los días de encuentros acuden deportistas de otros lugares como Tanicuchi, Guaytacama y Once de Noviembre a participar en los encuentros de ese día. Para las festividades de La virgen del Quinche el Club de pelota nos organizamos para traer equipos de provincias como Carchi, Sucumbíos, Imbabura y Pichincha inclusive a la selección de Colombia tan solo porque ese día de fiestas y devoción se disfrute de este lindo deporte ecuatoriano como es **LA PELOTA NACIONAL**.







El equipo de pelota nacional fue en representación de la provincia de Cotopaxi al torneo realizado en la Provincia de Sucumbíos, Cantón Lago Agrio obteniendo el segundo lugar.




**BARRIO: YANASHPA**

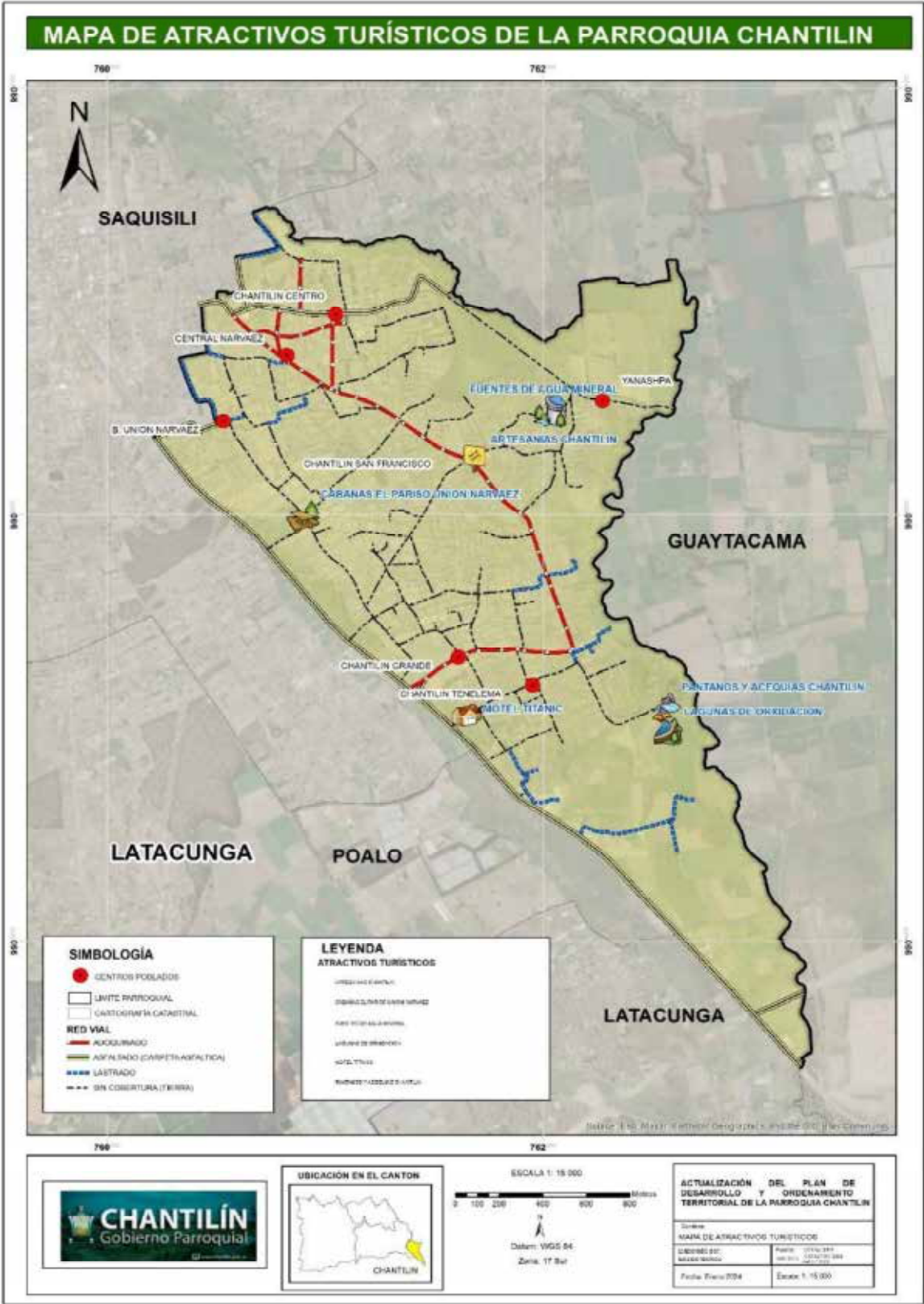
**Aguas minerales:** Es una fuente de agua que nace de la tierra y ha permanecido ahí por años convirtiéndolo en un lugar visitado por propios y extraños.



La parroquia Chantilín está rodeado por grandes espacios verdes con pantanales y acequias entre ellas sus, fuentes de oxidación que se encuentran ubicadas en el Barrio Chantilín Grande, siendo así una fuente potencial atractivo para las personas.



MAPA 50: Actividad Turística de la Parroquia Chantilín



Fuente: Actualización equipo consultor 2024  
Elaborado por: Equipo consultor



**Infraestructura de apoyo a la producción**

La parroquia Chantilín no cuenta con un lugar para realizar la venta de sus productos. Es por ello que son participes en las diferentes ferias realizadas en las plazas del Cantón Saquisilí, las personas interesadas en vender los productos una vez por semana el Municipio cobrará \$23,55 semanalmente, pero si el comerciante desea vender constantemente, el Municipio cobra el valor de \$58,38 anualmente por la patente:

**Plaza San Juan Bautista:** conocida como plaza de ropa, ubicada entre las calles Simón Bolívar y Abdón Calderón, a pocos metros al este del Parque Central, el área de la plaza es de 2,469.77 m<sup>2</sup>.

**Días de feria:** miércoles, jueves.

Sector 1: Ropa Nueva y Ropa Usada

Sector 2: Telas y cobijas

Sector 3: Lanas

Sector 4: Medias

Sector 5: Sombreros

Sector 6: Bisutería

Sector 7: Calzado

Sector 8: CD

**Plaza Vicente Rocafuerte:** conocida como plaza de gallinas, ubicada entre las calles Manabí y Gonzales Suarez, a 400 metros al noroeste del Parque Central, su extensión es de 5,812 m<sup>2</sup>.

**Días de feria:** miércoles, jueves, domingo.

Sector 1: Granos Tiernos, Zanahoria, Cebolla

Sector 2: Muebles en general, colchones.

Sector 3: Materiales de construcción, ferretería en general

Sector 4: Cocinas y hornos

Sector 5: Pescados, mariscos y capulí

Sector 6: Carbón y leña

Sector 7: Comerciantes mayoristas de frutas

Sector 8: Alimentos Preparados

Sector 9: Canastos

Sector 10: hierba, forrajes, rechazo de plátano (domingo)

**Plazoleta Juan Montalvo:** conocida como plazoleta de los zapatos ubicada entre las calles 24 de mayo y Barreno, a 100 metros al sur-oeste del Parque Central.

**Día de feria:** jueves, sábado y domingo

Sector 1: Confiterías (jueves)

Sector 2: Mercado de comida

**Plaza Gran Colombia:** conocida como plaza de papas, ubicada entre las calles García Moreno y Mariscal Sucre, a 100 metros al este del Parque Central La Concordia, el área total de la plaza: es de 4,703.88m<sup>2</sup>.

**Día de feria:** miércoles, jueves y domingo

Sector 1: Papas

Sector 2: Abastos y comidas preparadas

Sector 3: Sogas, esteras y cauchos

Sector 4: Legumbres, hortalizas y frutas

Sector 5: colchones, ropa usada y nueva y muebles (domingo)

**Plaza 18 de octubre:** conocida como la plaza de los artesanos, se localiza entre las calles 24 de mayo y Bartolomé de las Casas, a 200 metros al norte del Parque Central La Concordia, su extensión es de 5,508.08 m<sup>2</sup>.

**Día de feria:** miércoles y jueves

Sector 1: Artesanías

Sector 2: Abastos y comidas preparadas

Sector 3: Legumbres, hortalizas y frutas

Sector 4: Ropa Nueva y ropa usada

Sector 5: Realizan trabajos de costura

Sector 6: Cauchos y canastos



**Plaza Kennedy:** mejor conocida como plaza de Granos ubicada entre las calles Pullupaxi y Barreno, a 200 metros al oeste del Parque Central, se asienta en una extensión de 7,064.23 m<sup>2</sup>, se expenden los siguientes productos:

**Día de feria:** todos los días

Sector 1: Abastos y comidas preparadas

Sector 2: Granos, legumbres, hortalizas y frutas

Sector 3: Cerámicas

Sector 4: Mercaderías no perecibles en general

Sector 5: CD

Esta feria, los domingos, se puede encontrar en un mismo lugar todos los productos de que ofrecen las diferentes plazas entre ellos: vestimenta, alimentación, repuestos, animales.

**Plaza Abdón Calderón:** Ubicada en el complejo Carlosama, junto al UPC

**Día de feria:** miércoles, jueves y domingos

Sector 1: Abastos y comidas preparadas

Sector 2: Hierva, pasto, rechazo de plátano

Sector 3: semilla para pasto

Sector 4: animales menores

**Plaza de Rastro:** ubicada en el antiguo basurero, vía Canchagua. Área total de la plaza: 3,640.24 m<sup>2</sup>. En esta feria se puede obtener diferentes animales: bovinos, cerdos, caballos, asnos, ovejas y llamas. La particularidad de la feria es que desde las cuatro de la mañana ya empieza la comercialización de los animales que provienen de los alrededores del cantón sector rural, en orden por especie y según su clasificación, los destinos de los animales son para consumo, reventa y para crianza doméstica.

## 2.1.16 Medios de producción

### Tierra

Mediante el uso del suelo se puede obtener los datos de las unidades de producción agropecuaria divididas de la siguiente manera:

Tabla 92: Muestreo de producción agrícola

MUESTREO DE PRODUCCIÓN AGRÍCOLA			
SECTOR	ACTIVIDAD	N	E
Cultivo de flores Chantilín Centro	FLORÍCOLA	9907006	761096,519
Plantación Alelís Jessica Llumiquinga San Francisco	FLORÍCOLA	9906195	761613,981
Plantación Alelís Miguel Tómallo San Francisco	FLORÍCOLA	9905841	761948,314
Plantación Tomate de Riñón Miguel Tómallo San Francisco	CULTIVO TOMATE	9905855	761974,825
Hacienda Nintanga Yanashpa	CULTIVO BRÓCOLI	9906550	762238,562

**Fuente:** AGROCALIDAD

**Elaborado por:** Equipo consultor

Las UPAs de la parroquia Chantilín, clasificadas por uso de suelo se concentran en pastos naturales y barbecho que representa un porcentaje significativo en este sector.

A continuación, se describen las empresas que se dedican a medios de producción en la tierra.

**Barrio:** Chantilín Centro

- Florícola: está orientada al cultivo de flores de tipo “Alelís” para la venta a comercializadora que exporta el producto.

**Barrio:** Chantilín Grande

- Plantación de Flores y tomate: la empresa se dedica a la producción de flores de verano del tipo “Alelís” para exportación y de tomate riñón para la venta nacional

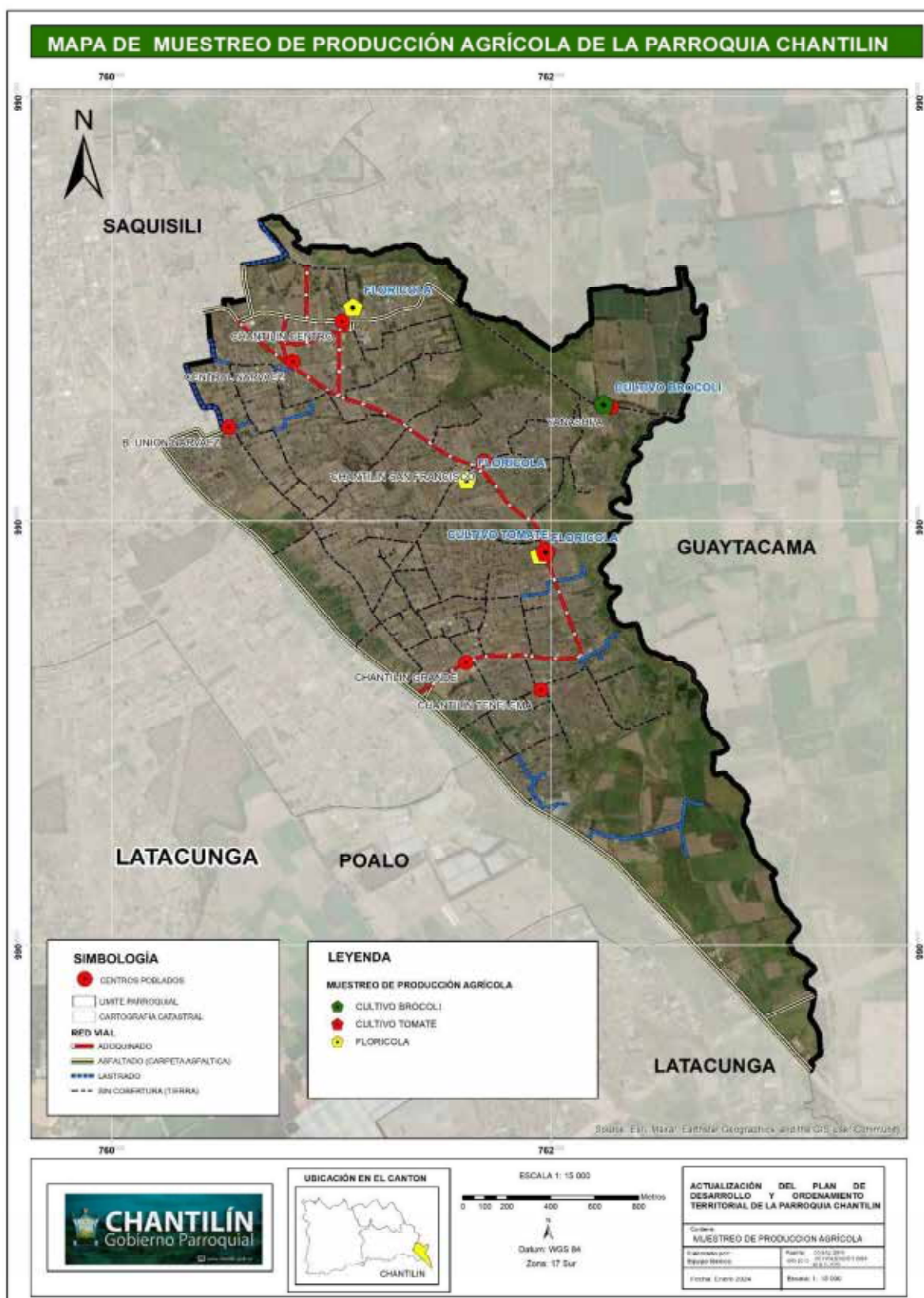
**Barrio:** San Francisco

- Florícola: en este lugar varias personas se dedican al cultivo de flores de tipo “Alelís” para la exportación.

**Barrio:** Yanashpa

- Hacienda Nintanga Yanashpa: producción de brócoli
- Cultivo de “Alelís”.

MAPA 51: Muestreo de producción agrícola de la parroquia Chantilín



**Fuente:** Actualización equipo consultor 2024

**Elaborado por:** Equipo consultor

## Riego

La superficie regada en la parroquia Chantilín es mínima, de acuerdo a los reportes del censo agropecuario apenas 127.28 hectáreas tienen sistemas de riego, lo que no permite un desarrollo rentable en la agricultura y ganadería. Teniendo limitación en estas actividades que son primordiales en la parroquia.

A pesar de que la parroquia Chantilín cuenta con puntos de captación de agua subterránea tales como: Chantilín Narváez, y la cantera N°48 no se ha desarrollado proyectos para el riego agrícola a nivel parroquial.

**Tabla 93: Cobertura de Riego**

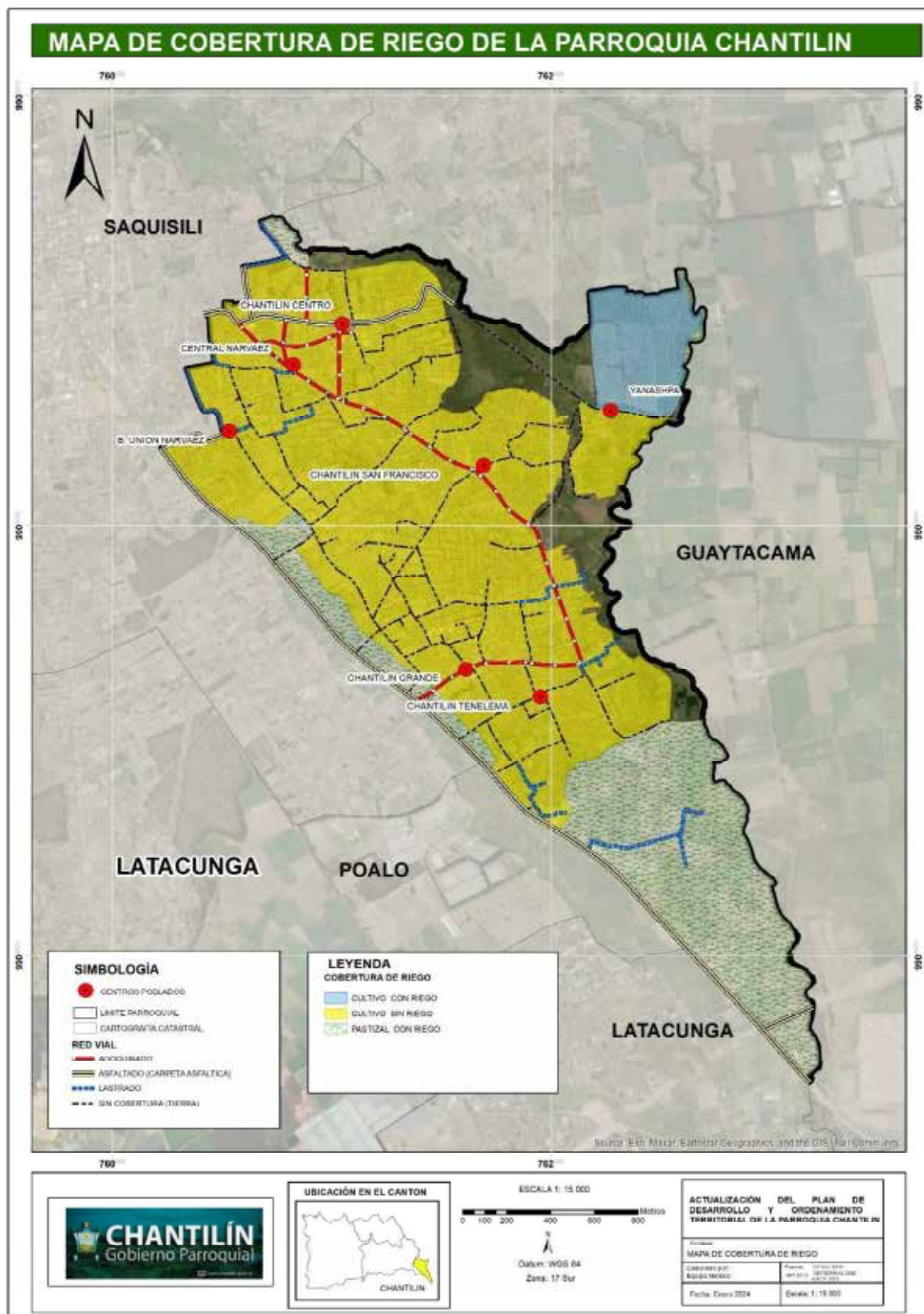
<b>COBERTURA DE RIEGO</b>		
<b>DESCRIPCIÓN</b>	<b>ÁREA (HA)</b>	<b>PORCENTAJE (%)</b>
CULTIVO CON RIEGO	24,53318	5,21
CULTIVO SIN RIEGO	292,967993	62,19
PASTIZAL CON RIEGO	102,745486	21,81
<b>TOTAL</b>	<b>471,06</b>	<b>100</b>

**Fuente:** SIGTIERRAS

**Elaborado por:** Equipo consultor

En la parroquia Chantilín existe una cobertura con cultivos sin riego, con un área de 292.96 (HA) con el 62,19%, cultivos con riego, con un área de 24,53 (HA) con el 5,21% y pastizales con riego en un área de 102,74 (HA) con el 21,81%.

MAPA 52: Cobertura de riego de la parroquia Chantilín



Fuente: Actualización equipo consultor 2024

Elaborado por: Equipo consultor



## 2.2.4 Afectación actividades productivas

**Amenazas**

Las áreas de mayor producción agropecuaria de la parroquia presentan las siguientes amenazas:

**Heladas:** este factor tiene una gran presencia en los meses de mayo a agosto, teniendo daños fisiológicos en los cultivos.

**Sequias:** con el factor anterior, la sequía se vuelve prominente en la parroquia y al no contar con un sistema de regadío adecuado los cultivos y animales se ven afectados.

**Vientos huracanados:** dependiendo de la intensidad de este factor se puede llegar al desprendimiento de los cultivos.

**Lluvia extrema:** el tipo de suelo que tiene la parroquia produce la erosión en el suelo teniendo desprendimientos de terreno que pueden tener cultivos.

### 2.1.17 Análisis financieros de la circulación de capital y flujo de bienes y servicios

#### Entidades financieras

Los moradores de la parroquia Chantilín, para solicitar un préstamo se dirigen a los bancos y cooperativas aledañas en el centro del cantón Saquisilí o a su vez al cantón Latacunga, cuentan con las siguientes entidades financieras.

Tabla 94: Entidad Financiera

Entidad Financiera	
Cantón	Entidad financiera
Saquisilí	Cooperativa CACPECO
	Cooperativa Saquisilí Ltda.
	Cooperativa San Francisco
	Cooperativa VisAndes
	Cooperativa Ambato
	Cooperativa Vencedores
	Cooperativa Imbaburapak
Latacunga	Banco Pichincha
	Banco Internacional
	Banco General Rumiñahui
	Banco del Pacifico
	Banco Solidario
	Banco de Guayaquil

	BanEcuador
	Banco del Austro
	Cooperativo de Ahorro y Crédito Andina
	Cooperativa de Ahorro y Crédito CACEC
	Cooperativa Oscus
	Cooperativa El Sagrario
	Cooperativa CREDIYA
	Cooperativa CACPECO
	Produbanco
	Cooperativa Policía Nacional

**Fuente:** Superintendencia de Bancos y Compañías

**Elaborado por:** Equipo consultor

### Objetivos de crédito

Los objetivos de crédito son metas o propósitos financieros que una persona, empresa u organización busca lograr mediante el uso responsable y estratégico del crédito. Estos objetivos pueden variar dependiendo de las circunstancias y las necesidades específicas de cada individuo o entidad, pero generalmente incluyen aspectos.

En la parroquia Chantilín los prestamos son fundamentalmente para la agricultura y sector ganadero donde se concentra la economía de la parroquia. La falta de orientación hacia otras actividades hace que dejen a un lado el gran potencial que tienen con el Turismo.

### Demanda de Crédito por sector

Las personas pertenecientes a la parroquia Chantilín en su mayoría son pequeños empresario que se establecen en dos tipos de sector económico y son: sector de comercio y sector de servicios. Este último no recibe el apoyo suficiente para desarrollar todo su potencial.

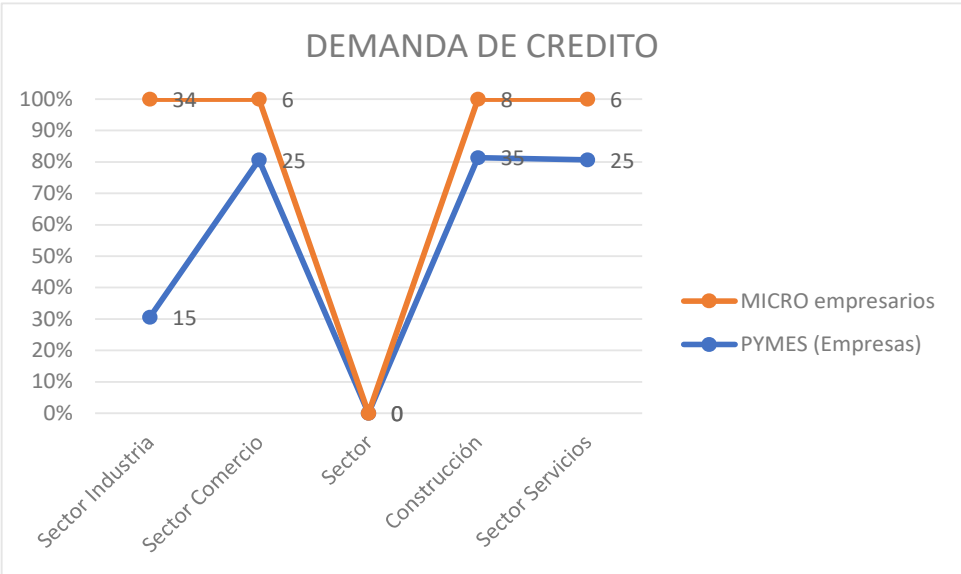
**Tabla 95: Demanda de Crédito**

DEMANDA DE CRÉDITO		
Sector económico	PYMES (Empresas)	MICRO empresarios
Sector Industria	15	34
Sector Comercio	25	6
Sector Construcción	35	8
Sector Servicios	25	6

**Fuente:** Superintendencia de Bancos y Compañías

**Elaborado por:** Equipo consultor

GRÁFICO 12: Demanda de créditos



Fuente: Actualización equipo consultor 2024

Elaborado por: Equipo consultor

La obtención de estos créditos beneficiará a la parroquia Chantilín para que puedan ofrecer un mejor producto y servicios a las demás personas.

Tabla 96: Diagnóstico Económico productivo- Matriz síntesis de problemas o potencialidades.

DIAGNÓSTICO ECONÓMICO PRODUCTIVO				
VARIABLES	SÍNTESIS DE PROBLEMAS O POTENCIALIDADES	POBLACIÓN AFECTADA O BENEFICIARIA	DONDE SE LOCALIZA LA SITUACIÓN IDENTIFICADA	ACCIONES
Agricultura	Limitada producción agrícola	Maíz suave 293.01 hectáreas, flores 24.49 hectáreas	San Francisco de Asís, Central Narváez, Unión Narváez, Chantilín Grande, Yanashpa	Capacitación y asistencia técnica para mejorar la producción agrícola
Trabajo decente	PEA 535 personas de la parroquia de Chantilín	Hombres 273 Mujeres 262	Chantilín Centro, San Francisco de Asís, Central Narváez, Unión Narváez, Chantilín Grande, Yanashpa	Fomentar los closter, actividades artesanales, agroindustria y servicios
Crecimiento Económico	Limitado producción agropecuaria	Cantidad producida de maíz 196,32, Flores 13.87	San Francisco de Asís, Central Narváez, Unión Narváez, Chantilín Grande, Yanashpa	Tecnificación del sistema agropecuario cadenas productivas del

				maíz, leche, flores, brócoli
<b>Industria innovación e infraestructura</b>	Limitado fomento al valor agregado	Florícolas, asociaciones de productores, invernadero de Alelí, fábrica de plásticos, centro de recolección de pieles	Chantilín Centro, San Francisco de Asís, Central Narváez, Unión Narváez, Chantilín Grande, Yanashpa	Fomento a PYMES
<b>Medios de Producción</b>	Condiciones desfavorables en tierra y riego para la producción agropecuaria	Unidades de producción de: barbecho 1903.84 UPAS, descanso 1882.4 UPAS, pastos cultivados 613.02 UPAS, pastos naturales 2311.9 UPAS	San Francisco de Asís, Central Narváez, Unión Narváez, Chantilín Grande, Yanashpa	Proyecto de tecnificación de riego y manejo de uso de suelos

**Fuente:** Actualización equipo consultor 2024

**Elaborado por:** Equipo consultor

## 2.2.5. SISTEMA POLÍTICO

Según lo expresado en la Guía para la actualización de los PDOT, en este apartado se visibilizará temas correspondientes a “la capacidad de la institución pública (GAD) y también de los actores territoriales organizados a promover procesos orientados al desarrollo y a la gestión del territorio de su circunscripción. Refleja la capacidad de su gobierno y de las organizaciones sociales para asumir las tareas de planificación del desarrollo y el ordenamiento territorial, así como su posterior veeduría y control. Identifica la capacidad de las instancias públicas y ciudadanas para trabajar de manera conjunta. “

### 2.2.5.1 Capacidades institucionales locales

#### 2.2.5.1.1 Análisis normativo para la gestión de competencias clave

El análisis normativo para la gestión de competencias centra su accionaren la evaluación de las normativas y regulaciones que rigen la ejecución de la obra pública en el territorio, con el fin de identificar los requisitos normativos, legales y éticos que deben cumplirse en la gestión de las competencias de cada nivel de GAD.

## CONSTITUCIÓN DE LA REPÚBLICA DEL ECUADOR

**Art. 267.** Los gobiernos parroquiales rurales ejercerán las siguientes competencias exclusivas, sin perjuicio de las adicionales que determine la ley:

- a) Planificar el desarrollo parroquial y su correspondiente ordenamiento territorial, en coordinación con el gobierno cantonal y provincial.

**Art. 280.** El Plan Nacional de Desarrollo es un instrumento al que se sujetarán las políticas, programas y proyectos públicos; la programación y ejecución del presupuesto del Estado; y la inversión y la asignación de los recursos públicos; y coordinar las competencias exclusivas entre el Estado central y los gobiernos autónomos descentralizados. Su observancia será de carácter obligatorio para el sector público e indicativo para los demás sectores.

### CÓDIGO ORGÁNICO DE ORGANIZACIÓN TERRITORIAL, AUTONOMÍA Y DESCENTRALIZACIÓN (COOTAD)

**Art. 65.** Competencias exclusivas del gobierno autónomo descentralizado parroquial Rural. Los gobiernos autónomos descentralizados parroquiales rurales ejercerán las siguientes competencias exclusivas, sin perjuicio de otras que se determinen:

- a) Planificar junto con otras instituciones del sector público y actores de la sociedad el desarrollo parroquial y su correspondiente ordenamiento territorial, en coordinación con el gobierno cantonal y provincial en el marco de la interculturalidad y plurinacionalidad y el respeto a la diversidad.
- b) Planificar, construir y mantener la infraestructura física, los equipamientos y los espacios públicos de la parroquia, contenidos en los planes de desarrollo e incluidos en los presupuestos participativos anuales.
- c) Planificar y mantener, en coordinación con los gobiernos provinciales, la vialidad parroquial rural.
- d) Incentivar el desarrollo de actividades productivas comunitarias, la preservación de la biodiversidad y la protección del ambiente.
- e) Gestionar, coordinar y administrar los servicios públicos que le sean delegados o descentralizados por otros niveles de gobierno.
- f) Promover la organización de los ciudadanos de las comunas, recintos y demás asentamientos rurales, con el carácter de organizaciones territoriales de base.
- g) Gestionar la cooperación internacional para el cumplimiento de sus competencias; y,
- h) Vigilar la ejecución de obras y la calidad de los servicios públicos.



**Art.- 68.** Atribuciones de los vocales de la junta parroquial rural. - “Los vocales de la junta parroquial rural tiene las siguientes atribuciones:

- a) Intervenir con voz y voto en las sesiones y deliberaciones de la junta parroquial rural;
- b) La presentación de proyectos de acuerdos y resoluciones, en el ámbito de competencia del gobierno autónomo descentralizado parroquial rural;
- c) La intervención en la asamblea parroquial y en las comisiones, delegaciones y representaciones que designe la junta parroquial rural, y en todas las instancias de participación;
- d) Fiscalizar las acciones del ejecutivo parroquial de acuerdo con este Código y la ley; y,
- e) Cumplir aquellas funciones que le sean expresamente encomendadas por la junta parroquial rural.

### **CÓDIGO ORGÁNICO DE PLANIFICACIÓN Y FINANZAS PÚBLICAS (COPYFP):**

**Art. 9.** Planificación del desarrollo. -La planificación del desarrollo se orienta hacia el cumplimiento de los derechos constitucionales, el régimen de desarrollo y el régimen del buen vivir, y garantiza el ordenamiento territorial. El ejercicio de las potestades públicas debe enmarcarse en la planificación del desarrollo que incorporará los enfoques de equidad, plurinacionalidad e interculturalidad.

**Art. 12.** Planificación de los Gobiernos Autónomos Descentralizados. -La planificación del desarrollo y el ordenamiento territorial es competencia de los gobiernos autónomos descentralizados en sus territorios. Se ejercerá a través de sus planes propios y demás instrumentos, en articulación y coordinación con los diferentes niveles de gobierno, en el ámbito del Sistema Nacional Descentralizado de planificación participativa.

**Art. 14.** Enfoques de igualdad. - En el ejercicio de la planificación y la política pública se establecerán espacios de coordinación, con el fin de incorporar los enfoques de género, étnico-culturales, generacionales, de discapacidad y movilidad. Asimismo, en la definición de las acciones públicas se incorporarán dichos enfoques para conseguir la reducción de brechas socio-económicas y la garantía de derechos. Las propuestas de política formuladas por los Consejos Nacionales de la Igualdad se recogerán en agendas de coordinación intersectorial, que serán discutidas y consensuadas en los Consejos Sectoriales de Política para su inclusión en la política sectorial y posterior ejecución por parte de los ministerios de Estado y demás organismos ejecutores.

**Fuente:** Constitución de la República del Ecuador, COOTAD, COPYFP.

**Elaborado por:** Equipo Consultor

El Código Orgánico de Organización Territorial, Autonomía y Descentralización en sus artículos 64 y 65 respectivamente, enmarca claramente las funciones y competencias exclusivas sobre las cuales el GAD Parroquial Rural de Chantilín ejecutará tanto de su plan de gobierno como de la obra pública dispuesta para el beneficio de su territorio.



**Funciones.** - Son funciones del Gobierno Autónomo Descentralizado Parroquiales Rurales las siguientes:

- a. Promover el desarrollo sustentable de su circunscripción territorial parroquial paragarantizar la realización del buen vivir a través de la implementación de políticas públicas parroquiales, en el marco de sus competencias constitucionales y legales;
- b. Diseñar e impulsar políticas de promoción y construcción de equidad e inclusión en su territorio, en el marco de sus competencias constitucionales y legales;
- c. Implementar un sistema de participación ciudadana para el ejercicio de los derechos y avanzar en la gestión democrática de la acción parroquial;
- d. Elaborar el plan parroquial rural de desarrollo; el de ordenamiento territorial y las políticas públicas; ejecutar las acciones de ámbito parroquial que se deriven de sus competencias, de manera coordinada con la planificación cantonal y provincial; y, realizar en forma permanente el seguimiento y rendición de cuentas sobre el cumplimiento de las metas establecidas;
- e. Ejecutar las competencias exclusivas y concurrentes reconocidas por la Constitución y la ley
- f. Vigilar la ejecución de obras y la calidad de los servicios públicos y propiciar la organización de la ciudadanía en la parroquia;
- g. Fomentar la inversión y el desarrollo económico especialmente de la economía popular y solidaria, en sectores como la agricultura, ganadería, artesanía y turismo, entre otros, en coordinación con los demás gobiernos autónomos descentralizados;
- h. Articular a los actores de la economía popular y solidaria a la provisión de bienes y servicios públicos;
- i. Promover y patrocinar las culturas, las artes, actividades deportivas y recreativas en beneficio de la colectividad;
- j. Prestar los servicios públicos que les sean expresamente delegados o descentralizados con criterios de calidad, eficacia y eficiencia; y observando los principios de universalidad, accesibilidad, regularidad y continuidad previstos en
- k. la Constitución;
- l. Promover los sistemas de protección integral a los grupos de atención prioritaria para garantizar los derechos consagrados en la Constitución, en el marco de sus competencias;
- m. Promover y coordinar la colaboración de los moradores de su circunscripción territorial en mingas o cualquier otra forma de participación social, para la realización de obras de interés comunitario;
- n. Coordinar con la Policía Nacional, la sociedad y otros organismos lo relacionado con la seguridad ciudadana, en el ámbito de sus competencias.



**Competencias exclusivas.** - El Gobierno Autónomo Descentralizado Parroquiales Rurales ejercerá las siguientes competencias exclusivas, sin perjuicio de otras que pudieren ser delegadas o ejercidas por cogestión con otro nivel de gobierno:

- o. Planificar junto con otras instituciones del sector público y actores de la sociedad el desarrollo parroquial y su correspondiente ordenamiento territorial, en coordinación con el gobierno cantonal y provincial en el marco de la interculturalidad y plurinacionalidad y el respeto a la diversidad;
- p. Planificar, construir y mantener la infraestructura física, los equipamientos y los espacios públicos de la parroquia, contenidos en los planes de desarrollo e incluidos en los presupuestos participativos anuales;
- q. Planificar y mantener, en coordinación con los gobiernos provinciales, la vialidad parroquial rural;
- r. Incentivar el desarrollo de actividades productivas comunitarias la preservación de la biodiversidad y la protección del ambiente;
- s. Gestionar, coordinar y administrar los servicios públicos que le sean delegados o

- descentralizados por otros niveles de gobierno;
- t. Promover la organización de los ciudadanos de las comunas, recintos y demás asentamientos rurales con el carácter de organizaciones territoriales de base;
  - u. Gestionar la cooperación internacional para el cumplimiento de sus competencias; y,
  - v. Vigilar la ejecución de obras y la calidad de los servicios públicos

### **De Políticas Y Objetivos,**

#### **De La Misión Y Visión Institucional**

**Art. 1.- Misión Institucional.** - Planificar, implementar y desarrollar las acciones de acuerdo a las competencias del Gobierno Parroquial. Dinamizando los proyectos de obras y servicios con calidad y oportunidad, que aseguren el desarrollo social y económico de la población, con la participación directa y efectiva de los diferentes actores sociales, dentro de un marco de transparencia y ética institucional.

**Art. 2.- Políticas.** - Se adoptarán las siguientes políticas de trabajo:

- 1.- Concentración con los diferentes actores sociales, para el logro de una participación efectiva en el desarrollo de la Parroquia.
- 2.- Realizar una buena gestión para dotar al Gobierno Parroquial, de una herramienta administrativa. Material y humana que permite receptor y procesar adecuadamente los efectos de la descentralización.
- 3.- Fortalecer el desarrollo Parroquial Rural, a base de un óptimo aprovechamiento de los recursos y esfuerzos sostenidos para mejorar e incrementar los ingresos de recaudación propia, por medio de tasas contribuciones especiales, y auto gestión administrativa, mediante actos legislativos parroquiales.
- 4.- Preservar y controlar los intereses parroquiales y ciudadanos.
- 5.- Trabajar con liderazgo, para la búsqueda constante de los más altos niveles de rendimiento, a efectos de satisfacer con oportunidad las expectativas ciudadanas, a base de concertación de fuerzas y de compromisos de los diferentes sectores internos de trabajo: Normativo, Ejecutivo, de apoyo y operativo; en consecuencia dinamismo y creatividad de las autoridades y servidores para lograr una sostenida y equilibrada participación y apoyo mutuo, como la base de mejor enfrentamiento de problemas y soluciones.
- 6.- Identificar y solucionar los problemas prioritarios de la comunidad en búsqueda de las adecuadas, en base a la planificación de su territorio.
- 7.- Los funcionarios, dignatarios y empleados, tienen la obligación de rendir cuentas de sus actos a sus superiores jerárquicos, en lo referente a sus deberes.

**Art. 3.- Objetivos Estratégicos.** - Son objetivos de la Gestión por Procesos los siguientes:

- a) Desarrollar conocimiento de los roles públicos en atención a las demandas de la sociedad con criterios eficientes de administración por procesos o productos.
- b) Involucrar la gestión por procesos como modelo sistémico en la organización del trabajo, esto es, interrelacionando con los demás sistemas de gestión pública.
- c) Lograr la satisfacción del cliente en la entrega de servicios con calidad, oportunidad y productividad.
- d) Adaptar el trabajo al dinamismo propio de la administración y a los cambios permanentes de tecnología.
- e) Integrar y mantener equipos de trabajo interdisciplinario, y promover la polifuncionalidad de las actividades, que apunten a profesionalizar la fuerza de trabajo.

**Artículo 4.- Visión:** El Gobierno Autónomo Descentralizado de la Parroquia Rural de CHANTILÍN, para los próximos años se constituirá en un ejemplo del desarrollo local y contará con una organización interna, altamente eficiente, que genere productos y servicios compatibles con la demanda de la sociedad, capaz de asumir los nuevos papeles vinculados con el desarrollo, con identidad cultural y de género, descentralizando y optimizando los recursos.

### **Niveles De La Organización y Procesos Institucionales**

#### **Título I Estructura Básica**

**Art. 5.- Estructura organizacional por procesos.-** La estructura organizacional del Gobierno Autónomo Descentralizado Parroquial Rural de CHANTILÍN se alinea con su misión y se sustenta en la filosofía y enfoque de productos, servicios y procesos, con el propósito de asegurar su ordenamiento orgánico.

**Art 6.- Procesos del gobierno Autónomo Descentralizado Parroquial Rural de Chantilín.** Los procesos que elaboran los productos y servicios del Gobierno Autónomo Descentralizado Parroquial Rural de CHANTILÍN, se ordena y clasifican en función de su grado de contribución o valor agregado al cumplimiento de la misión institucional.

Los procesos gobernantes orientan la gestión institucional a través de la formulación de políticas y la expedición de normas e instrumentos para poner en funcionamiento a la organización.

Los procesos que agregan valor generan, administran y controlan los productos y servicios destinados a usuarios externos y permiten cumplir con la misión institucional, denotan la especialización de la misión consagrada en la ley, de más normativas vigente y constituyen la razón de ser de la institución.

Los procesos habilitantes, encaminados a generar productos y servicios directamente para los procesos gobernantes, agregadores de valor y para sí mismo, viabilizando la gestión institucional.

Los procesos desconcentrados, encaminados a generar productos y servicios directamente a los clientes externos, en áreas geográficas establecidas, contribuyendo al cumplimiento de la misión institucional,

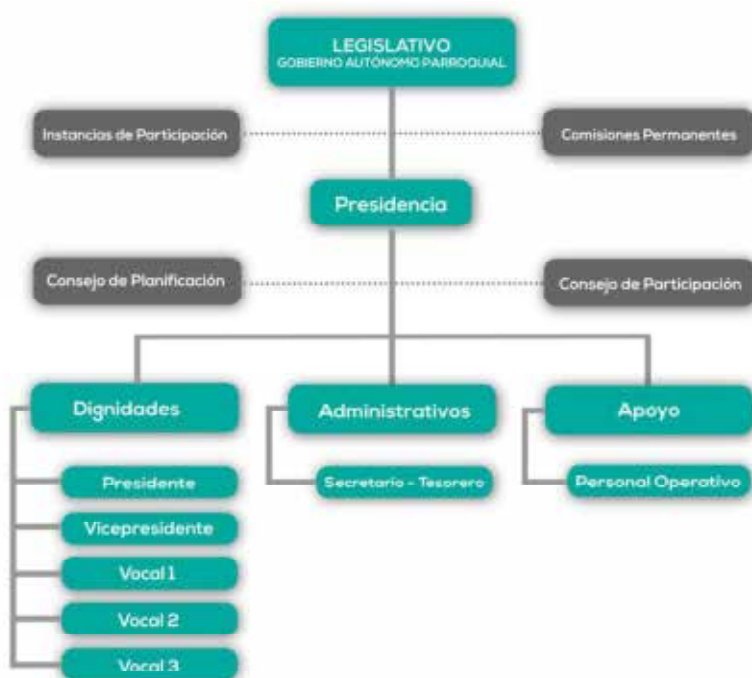
**Art.7.- La estructura orgánica del Gobierno Autónomo Descentralizado Parroquial Rural de CHANTILÍN está conformada por los siguientes niveles de organización:**

- a) Nivel de Participación.
- b) Nivel de planificación.
- c) Nivel Legislativo.
- d) Nivel Ejecutivo.
- e) Nivel Operativo.

**7.1.- Nivel de Participación.-** Es la máxima expresión de participación ciudadana, integrado por la sociedad civil quienes participan en la Asamblea General, y pueden estar representadas por el Consejo de participación.

**7.2.- Nivel de Planificación.-** quien determina el rumbo de la planificación en el territorio parroquial.

**7.3.- Nivel Legislativo. -** Que determina las políticas en la que se sustentaran



**Gobierno Autónomo Descentralizado Parroquial Rural de Chantilín**



**Presidente:** José Andrés Chicaiza Barragán

**Vicepresidente:** Claudia Nataly Cayo Pallasco

**Vocales:**

- Luis Abelino Valenzuela Toapanta
- Segundo Marcelo Martínez Venegas
- Jenny Elizabeth Núñez Álvarez

**Secretaria Tesorera:** Lourdes Cañizares



2.6.1 Promoción de sociedad pacíficas

**Comité de seguridad ciudadana**

En la parroquia Chantilín se conformó el comité de seguridad ciudadana el mismo que está presidido por el señor presidente del GAD Parroquial de Chantilín y los diferentes presidentes de cada uno de los barrios.

Se realizó con los pobladores el proyecto de alarmas comunitarias, instaladas en los barrios, las mismas que se dan el debido mantenimiento cada año (San Francisco de Asís, Chantilín Grande, Chantilín Centro, Unión Narváez, Yanashpa y Central Narváez).

**Gestión de Riesgos**

Con respecto a la Gestión de Riesgos, en junio de 2023, se oficializó el Plan Nacional para la Reducción de Riesgos 2018-2023; este plan tiene como objetivo salvaguardar a la población y preservar el patrimonio frente a amenazas presentes y futuras. Adicionalmente, busca contar

con una coordinación efectiva de las iniciativas implementadas, asegurando una coherente alineación entre las acciones gubernamentales y la participación activa de la sociedad en la edificación de un país más resistente frente a eventos adversos. Ecuador es uno de los países de ALC con mayor exposición a múltiples amenazas naturales tales como geológicas (terremotos, tsunamis, deslizamientos y erupciones volcánicas), y climáticas/ hidrológicas (desbordamientos de cuerpos hídricos, lluvias intensas, tormentas eléctricas).

Ante la evolución de dichas amenazas, con el fin de emitir alertas de manera oportuna, se ha implementado dos Sistemas de Alerta Temprana Nacionales: el SAT Tsunami que cuenta con 178 sirenas de largo alcance para la emisión de alerta en las provincias del perfil costanero y región insular; y, el SAT Volcanes que cuenta con 91 sirenas que cubren la amenaza volcánica del Cotopaxi y Tungurahua. Adicionalmente, a nivel local los Gobiernos Autónomos Descentralizados Cantonales han implementado SAT alojamientos temporales disponibles y activos en el Geovisor de Alojamientos Temporales (GEOVISORAT), sin embargo, se presentan brechas para la calificación de los alojamientos temporales, tal fue el caso de los locales enfocados a amenazas en sus territorios, principalmente ante peligros hidrometeorológicos.

El Proyecto Fortalecimiento de preparación ante desastres y acciones anticipatorias en comunidades vulnerables altamente expuestas a la erupción volcánica del Cotopaxi. (**Anticípate por el Cotopaxi**) ejecutado por el Programa de las Naciones Unidas para el Desarrollo (PNUD) en consorcio con el Instituto Geofísico de la Escuela Politécnica Nacional, Plan Internacional Ecuador, CARE Internacional y CESA en coordinación con la Secretaría de Gestión de Riesgos, buscan implementar un Plan de Contingencia en la Parroquia de Chantilín del cantón Saquisilí de la Provincia de Cotopaxi.

## 2.6.2 Actores

### Grupos étnicos de la población

La auto identificación de la parroquia Chantilín según su cultura y costumbres se ve reflejado en el siguiente cuadro:

Tabla 97: Autoidentificación según cultura y costumbres

AUTOIDENTIFICACIÓN SEGÚN CULTURA Y COSTUMBRES			
IDENTIDAD	SEXO		TOTAL
	HOMBRES	MUJERES	
Indígena	317	353	670
Afro ecuatoriano/	2	1	3

afro descendiente			
Mulato/a	5	0	5
Montubio/a	9	4	13
Mestizo/a	634	800	1,434
Blanco/a	1	3	4
<b>TOTAL, POBLACIÓN</b>	<b>968</b>	<b>1,161</b>	<b>2,129</b>

Fuente: INEC 2022  
Elaborado por: Equipo consultor

Según los datos estadísticos del INEC 1,434 personas pertenecientes a la parroquia Chantilín se autoidentifican como mestizos siendo la mayoría en este sector, seguido de indígenas con 670 personas autoidentificadas.

Tabla 98: Habitantes que hablan otra Lengua distinta al español

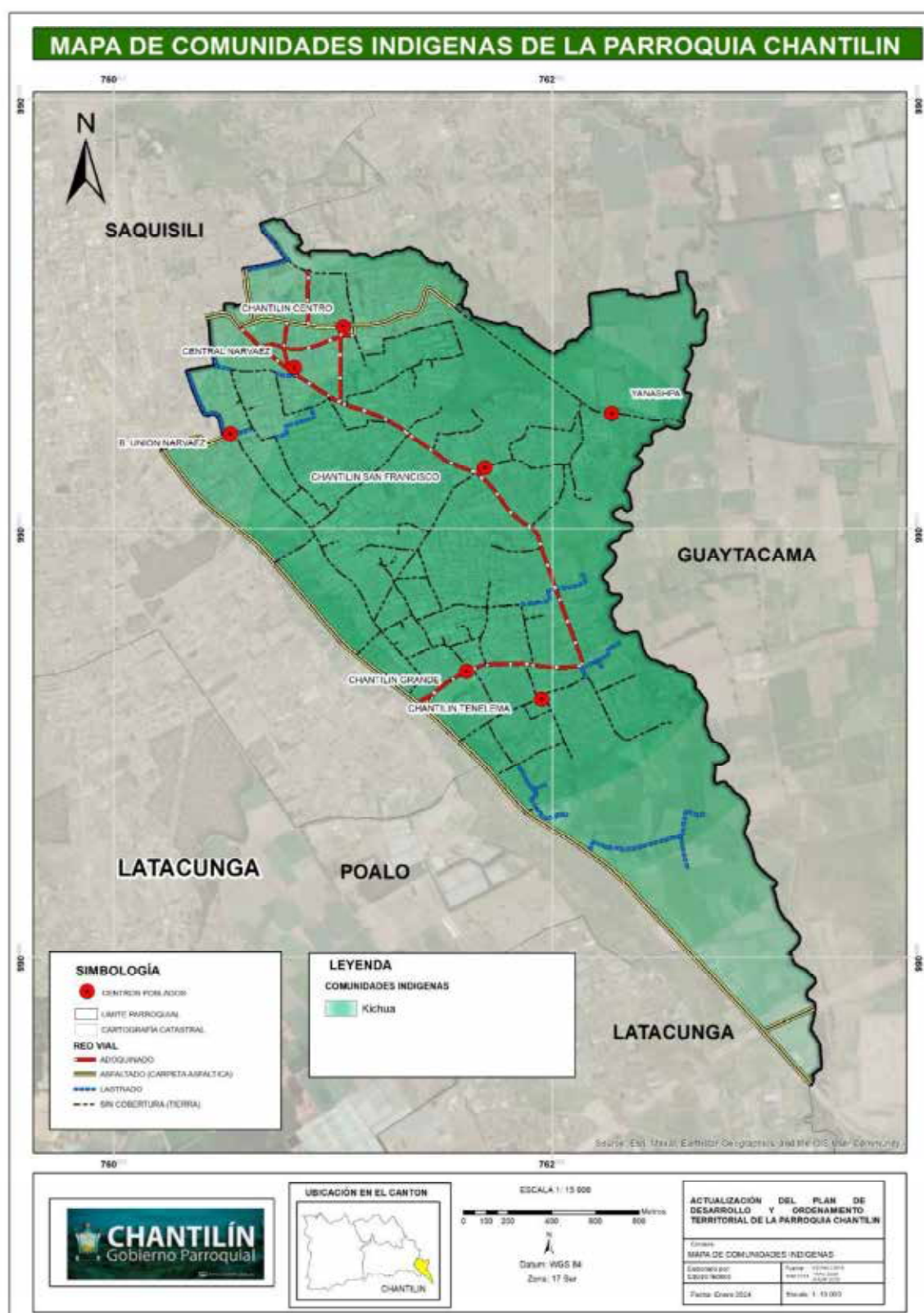
HABITANTES QUE HABLAN OTRA LENGUA DISTINTA AL ESPAÑOL			
PARROQUIA	POBLACIÓN TOTAL	OTRA LENGUA	PORCENTAJE (%)
Chantilín	2,129	160	3,04

Fuente: INEC 2022  
Elaborado por: Equipo consultor

Los estudios estadísticos realizados, que incluyen preguntas para identificar quienes hablan una lengua distinta al español, se han basado estrictamente en respuestas de hablar una lengua "nativa".

La lengua que predomina en la parroquia Chantilín es el español, pero el 3,04 % de los pobladores hablan el idioma Kichwa.

MAPA 53: Comunidades indígenas en la parroquia Chantilín



Fuente: Actualización equipo consultor 2024

Elaborado por: Equipo consultor

### 2.6.3 Participación

Según el Consejo de Participación Ciudadana y Control Social, “La participación ciudadana es principalmente un derecho de las ciudadanas y ciudadanos, en forma individual y colectiva, de participar (ser parte de, incidir) de manera protagónica en la toma de decisiones, planificación y gestión de los asuntos públicos, y en el control popular de las instituciones del Estado y la sociedad, y de sus representantes, en un proceso permanente de construcción del poder ciudadano.”

#### ¿Cómo participan?

Como indica el artículo 04 de la Ley Orgánica de Participación Ciudadana, “La participación de la ciudadanía en todos los asuntos de interés público es un derecho que se ejercerá a través de los mecanismos de la democracia representativa, directa y comunitaria”

GRÁFICO 13: Mecanismos de democracia



### 2.6.4 Fortalecimiento de los medios de ejecución y revitalización de las alianzas

La parroquia no cuenta con convenios públicos privados, de cooperación o mancomunidades que sirven para fortalecer las alianzas.

#### 2.1.18 Diagnóstico estratégico del PDOT

##### Concepto



El diagnóstico estratégico del Plan de Desarrollo Territorial (PDOT) implica un análisis profundo de las condiciones actuales del territorio en cuestión, así como de los factores internos y externos que pueden afectar su desarrollo futuro.

Esto permite una lectura crítica, estratégica y sistematizada de la realidad actual de la parroquia mirando sus potencialidades, deficiencias o carencias, con atención en las brechas sociales por razón de sexo, género, edad, discapacidades, etnia u origen migratorio. Es el resultado del análisis de las interacciones que se producen en el territorio parroquial entre los siguientes componentes: biofísico, económico/ productivo, sociocultural, asentamientos humanos, que incluyen movilidad, energía y telecomunicaciones; y político institucional.

### **Metodología del trabajo**

Una vez firmada y aceptada el acta de constitución del proyecto se proceda a dar inicio con la actualización del Plan de Desarrollo y Ordenamiento Territorial (PDOT) en la Parroquia Chantilín.

Para ello se realizaron 6 talleres, donde participaron los moradores de los barrios: San Francisco de Asís, Central Narváez, Chantilín Centro, Chantilín Grande, Yanashpa y Unión Narváez. En este orden se realizaron los talleres para el levantamiento de información desde el 25 de enero del 2024.

En los talleres se evidenciaron los problemas con los que cuenta cada barrio al igual que las potencialidades que poseen.

#### **2.6.5 Sistematización de problemas y potencialidades**

Para la presentación de la Propuesta del PDOT (Plan de Desarrollo y Ordenamiento Territorial) 2023-2027 del GAD Parroquial Chantilín, los representantes de la parroquia Chantilín, con la presencia de las Autoridades, directores Departamentales del GADMIC Saquisilí, realizaron el Proceso de Socialización del estudio y levantamiento de información.

Las autoridades de la Junta Parroquial y moradores invitaron a las Autoridades del municipio del Cantón Saquisilí (Alcalde, Concejales, Director de Planificación, Procurador Síndico y personal de Planificación y Avalúos y Catastros), a realizar un recorrido por la parroquia en los cuales se pudieron evidenciar la falta de servicios básicos ( alumbrado público, alcantarillado, adoquinado, líneas de fábrica , viabilidad) por lo cual la mayor parte de la población manifestó su inconformidad al haber realizado la expansión de las cabeceras cantonales, el cambio de los predios de Rurales a Urbanos casi en la totalidad de la parroquia ya que no cuentan con los servicios ya manifestados. El recorrido se realizó el día miércoles 17 de enero del 2024.



Para realizar esta actividad en la parroquia Chantilín, el equipo consultor realizó la respectiva socialización conjuntamente con los miembros de la Junta Parroquial en cada uno de los barrios, con la presencia de los moradores; quienes participaron activamente para cumplir con el objetivo del taller.

En estos talleres las personas pudieron dar a conocer los problemas que existen en cada barrio. Para ello se realizaron cuadros con la respectiva necesidad, los mismos que se describen a continuación:

**BARRIO SAN FRANCISCO DE ASÍS**

La fecha en la que se llevó a cabo el taller fue el 25 de enero del 2024 en la sede del barrio con la asistencia de 48 moradores.

**Participantes:**

Nº. DE PARTICIPANTES HOMBRES	Nº. DE PARTICIPANTES MUJERES	TOTAL
21	27	48

**Problemas:**

PROBLEMAS
<ul style="list-style-type: none"> <li>• Falta de mejoramiento vial</li> <li>• Falta de Seguridad vial</li> <li>• Aumento de la delincuencia</li> <li>• Falta de adoquinado y alcantarillado en diferentes tramos</li> <li>• Falta de espacios recreativos (infantil y juvenil)</li> <li>• Falta de alcantarillado</li> <li>• Construcción de un rompe velocidades</li> <li>• Falta de crédito para la producción</li> <li>• Falta de centro de salud</li> <li>• Atención de la Salud</li> <li>• Falta de atención para las personas de la tercera edad</li> <li>• Falta de servicios básicos en diferentes sectores</li> <li>• Falta de agua de regadío</li> <li>• El servicio de energía eléctrica es deficiente</li> <li>• Falta de energía eléctrica en calles principales</li> <li>• Falta de comunicación y organización comunitaria</li> <li>• Falta de contenedores para recolección de basura</li> <li>• Mantenimiento del cerramiento del estadio</li> </ul>

**Limitación:**

LIMITACIONES
<ul style="list-style-type: none"> <li>• Falta de Regadío</li> <li>• Falta de maquinaria Agrícola</li> <li>• Altos costos de insumos agrícolas</li> </ul>

- Falta de Capacitación y tecnología
- Falta de empleo
- Falta de alcantarillado
- Falta de iluminación
- Falta de organización

**Potencialidades:****POTENCIALIDADES**

- Realización de Artesanías de Totoras
- Producción de Flores
- Cría de animales (Cuy)
- Productores de: leche, tomate, maíz, papas, habas, hierva (alfalfa)
- Realización de Artesanías de madera

**ANEXOS:**

**BARRIO CENTRAL NARVÁEZ**

Este taller se realizó el 31 de enero del 2024 en la sede del barrio al cual asistieron 11 moradores los mismos que participaron y dieron su respectiva opinión.

**Participantes:**

Nº. DE PARTICIPANTES HOMBRES	Nº. DE PARTICIPANTES MUJERES	TOTAL
4	7	11

**Problema:**

PROBLEMAS
<ul style="list-style-type: none"> <li>• Problemas con el agua potable</li> <li>• Falta de alumbrado eléctrico</li> <li>• Inseguridad</li> <li>• Falta de Vialidad (ampliación de caminos)</li> <li>• Falta de guarderías</li> <li>• Falta de atención para las personas de la tercera edad</li> <li>• Falta de ayuda a los emprendedores</li> <li>• Falta de tachos de basura</li> <li>• Falta de bordillos y aceras</li> </ul>

**Limitaciones:**

LIMITACIONES
<ul style="list-style-type: none"> <li>• Falta de seguimiento a proyectos</li> <li>• Falta de agua de regadío</li> <li>• Servicios básicos limitados</li> <li>• Seguridad</li> <li>• Alumbrado eléctrico</li> <li>• Capacitación</li> <li>• Falta de asociatividad para generación de empresas</li> </ul>



**Potencialidades:****POTENCIALIDADES**

- Producción Agrícola
- Producción avícola
- Comerciantes de: pieles de animales, hortalizas, papas, ropa
- Cuenta con profesionales de diferentes ramas
- Emprendimiento de textiles
- Barrio jurídico

**ANEXOS:****BARRIO CENTRO**

Esta reunión se realizó el 01 de febrero del 2024 en la junta parroquial con la presencia de 7 moradores y se obtuvieron los siguientes resultados:

**Participantes:**

Nº. DE PARTICIPANTES HOMBRES	Nº. DE PARTICIPANTES MUJERES	TOTAL
5	2	7

**Problema:**

PROBLEMAS
<ul style="list-style-type: none"> <li>• Falta de alumbrado</li> <li>• Falta de acometidas</li> <li>• Construcciones sin permisos municipales</li> <li>• Falta de tratamiento de aguas servidas</li> <li>• Contaminación por desechos</li> <li>• Adecuación del sistema de alcantarillado</li> <li>• Falta de red de alcantarillado</li> <li>• Falta de vialidad</li> <li>• Falta de adecuación de infraestructura</li> <li>• Desarrollo de empresas</li> </ul>

**Limitaciones:**

LIMITACIONES
<ul style="list-style-type: none"> <li>• No existe colaboración de parte de los moradores</li> <li>• Falta de interés por el bien común</li> <li>• Falta de regadío</li> <li>• Falta de capacitación</li> <li>• Instituciones trabajan de forma individual</li> <li>• Contaminación de desechos (Provefrut-brócoli)</li> <li>• Subcentro de salud no está en funcionamiento</li> </ul>

**Potencialidades:**

POTENCIALIDADES
<ul style="list-style-type: none"> <li>• Gente trabajadora</li> <li>• Comercio</li> <li>• Pantanos-Humedales de la calzada</li> <li>• Posición estratégica</li> <li>• Áreas verdes</li> <li>• Infraestructura</li> </ul>

- Escuelas de fútbol
- Centro de acopio de cueros

**ANEXOS:**



**BARRIO CHANTILÍN GRANDE**

Este taller fue realizado el 2 de febrero del 2024, en la casa barrial, al cual asistieron 49 personas de las cuales se pudo obtener la siguiente información:

**Participantes:**

Nº. DE PARTICIPANTES HOMBRES	Nº. DE PARTICIPANTES MUJERES	TOTAL
21	28	49

**Problemas:**

PROBLEMAS
Apertura del camino de las calles Chimborazo y Saquisilí
Mejoramiento vial
Ampliación de camino de la calle Ambato y Pichincha
Ampliación y mejoramiento vial de la calle Portoviejo
Ampliación y rotulación de la calle Quinindé
Falta de alumbrado y aceras en la calle Chimborazo
Terminación del proyecto de alcantarillado calle Saquisilí y Pichincha
Alcantarillado calle Portoviejo
Falta de señaléticas
Falta de recolección de basura
Alcantarillado y alumbrado calle Santa Elena
Iluminación y semaforización de la calle Cotopaxi

**Limitaciones:**

LIMITACIONES
<ul style="list-style-type: none"><li>Falta de capacitación</li><li>Falta de unidad y organización</li><li>Falta de fomento de préstamos crediticios</li><li>Falta de áreas de recreación</li><li>Falta de infraestructura deportiva</li><li>Falta de atención a los adultos mayores</li></ul>

- Falta de delimitación de linderos

**Potencialidades:**

POTENCIALIDADES
<ul style="list-style-type: none"> <li>• Agricultura</li> <li>• Ganadería</li> <li>• Comercio</li> <li>• Floricultura</li> <li>• Fábrica de tinajas</li> <li>• Mano de obra</li> </ul>

**ANEXOS:**





**BARRIO YANASHPA**

Según datos oficiales del Consejo Nacional de Límites (CONALÍ), el barrio Yanashpa territorialmente pertenece a la parroquia de Chantilín, esta información fue proporcionada al GAD parroquial de Chantilín, por la CONALÍ con fecha diciembre 2019.

La asamblea del barrio Yanashpa, por votación mayoritaria decidió continuar un proceso de reclamación de límites. Por tal sentido no hubo garantías para realizar el levantamiento de diagnóstico para ser incorporado en el PDOT como también la priorización de los programas y proyectos.

Hasta la última instancia se insistió, mediante una invitación cursada por el GAD parroquia de Chantilín al señor Jorge Valenzuela presidente del barrio Yanashpa a participar en la asamblea de validación del Plan de Desarrollo y Ordenamiento Territorial 2020-2025, el mismo que no se contó con la participación de los moradores de este importante barrio de la parroquia de Chantilín.

Sin embargo, para el diagnóstico se levantó información sobre el mantenimiento vial y servicios básicos de acuerdo a la actualización catastral que la consultora contratada por el Municipio nos entregó dicha información tomando en cuenta que para el análisis territorial se ha considerado al barrio Yanashpa dentro del PDOT en concordancia con las leyes vigentes que regulan la planificación de los Gobiernos Autónomos Descentralizados y demás leyes conexas.

Este taller fue realizado el 04 de febrero del 2024, en la casa barrial, con la participación de 15 moradores; de la cual se pudo obtener la siguiente información:

**Participantes:**

Nº. DE PARTICIPANTES HOMBRES	Nº. DE PARTICIPANTES MUJERES	TOTAL
5	10	15

**Problemas:**

PROBLEMAS
<ul style="list-style-type: none"><li>• Cerramiento del Estadio</li><li>• Falta de servicios básicos</li><li>• Falta de líneas de fábrica</li><li>• Falta del Acuerdo Ministerial</li><li>• Mejoramiento vial</li></ul>

- Falta de señaléticas
- Falta de riego
- No existe recolección de basura
- Contaminación de desechos (Provefrut-brócoli)
- Falta de tratamiento de las aguas servidas

**Limitaciones:**

LIMITACIONES
<ul style="list-style-type: none"> <li>• Existe desinterés de parte de los moradores</li> <li>• Falta de áreas de recreación</li> <li>• Falta de atención a los adultos mayores</li> <li>• Falta de delimitación de linderos</li> </ul>

**Potencialidades:**

POTENCIALIDADES
<ul style="list-style-type: none"> <li>• Comercio</li> <li>• Agricultura</li> <li>• Ganadería</li> <li>• Floricultura</li> </ul>

**ANEXOS:**

**BARRIO UNIÓN NARVÁEZ**

Este taller fue realizado el 6 de febrero del 2024, en la sede del barrio a este taller asistieron 14 personas y se obtuvieron los siguientes resultados.

**Participantes:**

Nº. DE PARTICIPANTES HOMBRES	Nº. DE PARTICIPANTES MUJERES	TOTAL
5	9	14

**Problemas:**

PROBLEMAS
<ul style="list-style-type: none"><li>Falta de adoquinado en vías de acceso</li><li>Falta de alcantarillado en algunos tramos</li><li>Alumbrado público</li><li>Mal estado de las calles</li><li>Falta de centro de salud</li><li>Falta de atención a los grupos prioritarios</li><li>Falta de asesoramiento en proyectos</li><li>Falta de basureros</li><li>Solicitar la ampliación de recorrido de los recolectores de basura</li><li>Falta de servicios básicos</li></ul>

**Limitaciones:**

LIMITACIONES
<ul style="list-style-type: none"><li>Falta de Extensión del Alumbrado público</li><li>Malas vías</li><li>Falta de estudios de adoquinado de la calle 31 de diciembre</li><li>Falta de infraestructura deportiva</li><li>Falta de regadío</li><li>Proyectos inconclusos</li></ul>

**Potencialidades:**

POTENCIALIDADES
<ul style="list-style-type: none"> <li>• Deporte</li> <li>• Trabajar</li> <li>• Agricultura</li> <li>• Ganadería</li> <li>• Comercio</li> <li>• Fiestas- cultura</li> </ul>

**ANEXOS:**



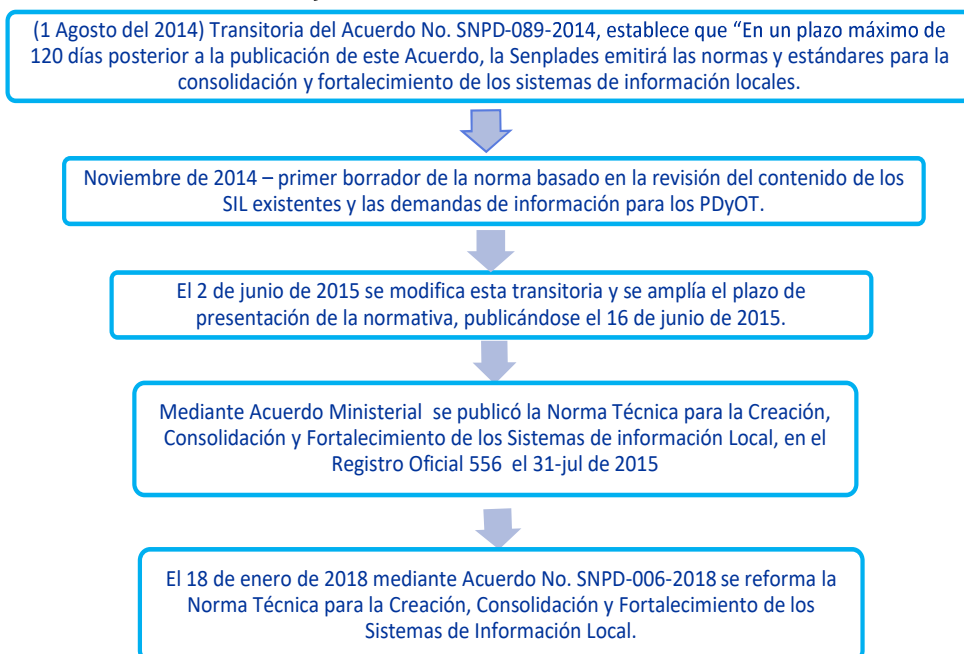
## 2.2.6 Capacidades para la gestión de la información – sistemas de información

La gestión de la información es la estructura que define la manera en que las organizaciones manejan los datos. Este concepto abarca, entre otros aspectos, las regulaciones sobre su archivado y almacenamiento y sobre quién tiene acceso a los diferentes tipos de datos.

En este contexto el ente rector de la planificación fue el designado para emitir los lineamientos que delimitarían la construcción de un sistema de información local (SIL), como herramienta para la planificación de los territorios.

Para este fin se presentaron normativamente etapas que conllevaron a la realización y difusión de estas herramientas:

**Gráfico.** *Flujo normativo – Sistemas de información locales*



**Fuente:** Secretaría Nacional de Planificación

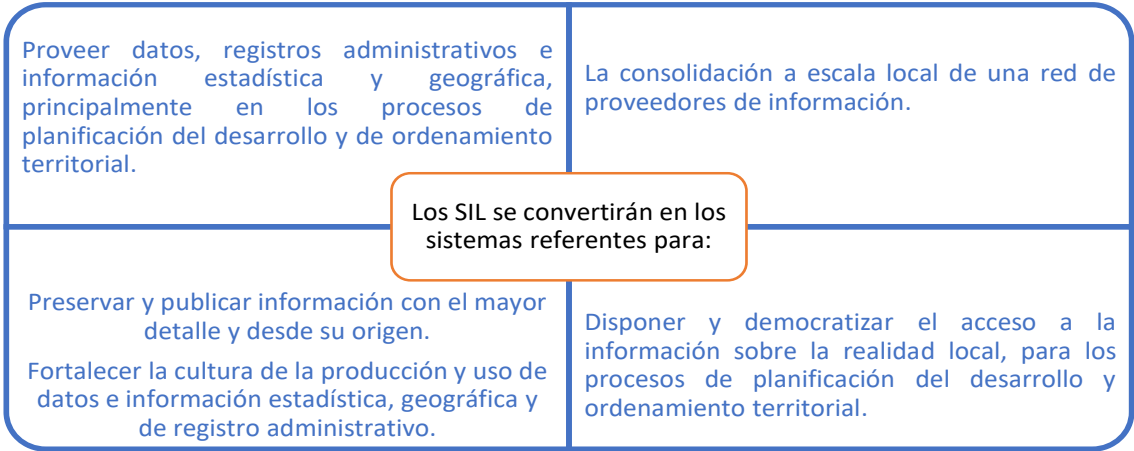
**Elaborado por:** Equipo Consultor.

El SIL según lo expresan los lineamientos para su implementación constituyen “el conjunto organizado y sistemático de elementos (dependencias técnicas y administrativas, talento humano, medios técnicos, procedimientos, productos informativos, etc.) que permiten la interacción de los GAD con la ciudadanía en el territorio en el marco de la rendición de cuentas y control social; para acceder, recoger, almacenar, transformar y difundir datos en información relevante para la planificación y gestión pública local y nacional.”

Los Gobiernos Autónomos Descentralizados, una vez expedida la normativa y lineamientos, debía construir sus sistemas de información locales bajo los siguientes parámetros:



Gráfico. Alcance de los SIL



Fuente: Secretaría Nacional de Planificación  
Elaborado por: Equipo Consultor.

Bajo este contexto el GAD debía definir en qué fase de la creación de su SIL se encontraba tomando en cuenta que estos lineamientos están vigentes desde el 2015, y que representan según lo indica la normativa y la Guía para la actualización de los PDOT, la principal fuente de información para la actualización de dichos planes.

Estas fases corresponden al nivel de organización en el que se encontraría el GAD:

Gráfico. Nivel de estructura de los SIL



Fuente: Secretaría Nacional de Planificación  
Elaborado por: Equipo Consultor.

Según lo constatado el GADPR de Chantilin, necesitaría implementar su SIL desde consolidación de sistemas aislados, puesto que muchos de sus procesos son digitales y automatizados, pero de la misma manera una cantidad considerable de ellos aún se manejan bajo procesos manuales.

El GADPR de Chantilin, debe tomar en cuenta los componentes que forman el Sistema de Información Local, los mismos que son detallados a continuación:

- Componente territorial
- Componente de atención ciudadana
- Componente administrativo financiero

### Niveles de digitalización

El nivel de digitalización de un gobierno local se refiere al grado en el que la administración pública utiliza tecnologías digitales para mejorar la prestación de servicios, la comunicación con los ciudadanos, la eficiencia operativa y la transparencia en sus procesos. Este concepto abarca desde la implementación de sistemas de información para la gestión interna hasta la creación de plataformas digitales para la participación ciudadana y la entrega de servicios en línea.

En este sentido y una vez revisada las herramientas digitales con las que cuenta el GADPR de Chantilin, se evidencia la existencia de una página WEB donde se muestran aspectos generales de la estructura administrativa y datos concernientes a la Ley Orgánica De Transparencia y Acceso a la Información Pública (LOTAIP)

Los tipos de digitalización de documentos con los que el GAD cuenta son los mencionados a continuación:

- Digitalización Escaneada.
- Digitalización de Archivo con Formato Nativo.
- Digitalización de Documentos en Línea.
- Digitalización de Documentos en Lotes.

### Sistema local de planificación participativa

El Gobierno Autónomo Descentralizado Parroquial de Chantilin, conforme lo indica el Art. 28 del Código Orgánico de Planificación y Finanzas Públicas, los Consejos de Planificación se constituirá y organizarán mediante acto normativo del respectivo Gobierno Autónomo Descentralizado, y estarán integrados de la siguiente manera:

1. El presidente de la Junta Parroquial;
2. Un representante de los demás vocales de la Junta Parroquial;
3. Un técnico ad honorem o servidor designado por el presidente de la Junta Parroquial;
4. Tres representantes delegados por las instancias de participación de conformidad con lo establecido en la ley y sus actos normativos respectivos.

**Tabla.** Consejo de Planificación del Gobierno Autónomo Descentralizado Parroquial Rural de Chantilin

NOMBRES Y APELLIDOS	CARGOS
<b>Sr. Andrés Chicaiza</b>	Presidente del GAD
<b>Sr. Hernán Titusunta</b>	Presidente del Consejo de Planificación Local
<b>Sra. Rosa Chanalata</b>	Vicepresidenta del Consejo de Planificación Local
<b>Sr. Luis Martínez</b>	Secretario del Consejo de Planificación Local
<b>Sr. Hugo Mendoza</b>	Primer Vocal del Consejo de Planificación Local
<b>Sra. América Iza</b>	Segundo Vocal del Consejo de Planificación Local
<b>Sr. Eduardo Llumiquinga</b>	Tercer Vocal del Consejo de Planificación Local

Fuente: GADPR de Chantilin

Elaborado por: Equipo Consultor.

### 2.2.7 Análisis de la transversalización de los enfoques de igualdad en la planificación y gestión de la política pública local

El GADPR de Chantilin refiere la transversalización de los enfoques de igualdad en la planificación y gestión de su política pública local en la integración sistemática de la perspectiva de género y otros enfoques de igualdad en todas las etapas del ciclo de políticas públicas a nivel local.

Algunos conceptos clave que aplica el GAD en este contexto incluyen:

- a) **Transversalidad de género:** Consiste en incorporar la perspectiva de género en todas las políticas, programas y proyectos, de manera que se analicen las posibles implicaciones en términos de equidad de género y se promueva la igualdad entre hombres y mujeres.
- b) **Enfoque de igualdad:** Va más allá de la equidad de género e incluye la consideración de otros factores de diversidad como la etnia, la edad, la orientación sexual, la discapacidad, entre otros, para garantizar que las políticas públicas sean inclusivas y no generen discriminación.
- c) **Análisis de género:** Es el proceso de recopilación y análisis de datos desagregados por sexo para comprender las diferencias, desigualdades y necesidades específicas de hombres y mujeres en relación con una determinada política o programa.
- d) **Mainstreaming de género:** Se refiere a integrar la perspectiva de género en todas las áreas de la administración pública, de modo que la igualdad de género sea un principio rector en todas las decisiones y acciones gubernamentales.
- e) **Política pública local:** Son las decisiones y acciones que toma un gobierno local para abordar las necesidades y demandas de la comunidad en áreas como educación, salud, transporte, vivienda, entre otros, con el objetivo de mejorar la calidad de vida de los ciudadanos.

La transversalización de los enfoques de igualdad en la planificación y gestión de la política pública local es fundamental para garantizar que las políticas sean equitativas, inclusivas y respeten los derechos de todas las personas, independientemente de su género u otras características.

Por otro lado, el Artículo 66 numeral 4 de la Constitución de la República reconoce y garantizará a las personas el derecho a la igualdad formal, igualdad material y no discriminación. Estos tres principios son algunos de los que configuran la igualdad de género.

La Constitución de la República del Ecuador, expedida en el año 2008, reconoce las luchas sociales históricas que se han llevado a cabo en nuestro país, en aras de terminar con todas las formas de dominación existentes.

Por tal motivo se plasma en la misma constitución la decisión de todos los ecuatorianos para construir formas de convivencia ciudadana en diversidad, para lograr alcanzar el buen vivir, el sumak kawsay; y, una sociedad que respeta, en todas sus dimensiones, la dignidad de las personas y las colectividades.

En este sentido se debe profundizar en aquellos principios que configuran los mecanismos previstos en la Constitución para su efectiva realización

**Igualdad de género.** - Constituye no sólo que hombres y mujeres seamos tratados igual, sino también la deconstrucción de las normas masculinas actualmente empotradas en muchas leyes e instituciones sociales que puedan impedir el conseguir la tan anhelada igualdad de género.

**Igualdad formal.** - La Constitución de la República del Ecuador, reconoce a las personas el derecho a la igualdad formal en el artículo 66 antes señalado, pero también en su Art. 11 numeral 2 establece: “El ejercicio de los derechos se regirá por los siguientes principios...2. Todas las personas son iguales y gozarán de los mismos derechos, deberes y oportunidades. Nadie podrá ser discriminado por razones de [...] sexo, identidad de género [...]; ni por cualquier otra distinción, personal o colectiva, temporal o permanente, que tenga por objeto o resultado menoscabar o anular el reconocimiento, goce o ejercicio de los derechos”. La ley sancionará toda forma de discriminación. La igualdad formal o igualdad ante la ley significa que a todas las personas se nos debe aplicar la ley de igual manera y que todas las personas tenemos derecho a ser protegidas por la ley por igual.

**Igualdad material y no discriminación.** - La igualdad material o sustancial, constituye otro de los principios que configura la igualdad de género. Consagra una igualdad real y efectiva, que llama a rebasar la escueta igualdad jurídica tradicional, ya que exige la intervención del Estado y de la población, en el plano económico y social, para eliminar o paliar las situaciones de desigualdad. Por ello, es importante conjugar la exigencia de igualdad en los ámbitos económico, social y cultural para entender la igualdad sustancial y para lograr una verdadera igualdad de género.

En este sentido el GADPR de Chantilin basado en lo principios antes mencionados está en la obligatoriedad de asumir como un eje transversal los enfoques de igualdad incluyéndolos como parte de los objetivos estratégicos, metas y programas/proyectos que ejecute como obra pública en el territorio, siendo este tipo de acciones las que visibilizaran las estrategias de acciones direccionadas a cubrir todas las expresiones diversas que se presenten, teniendo en cuenta que el factor más importante de la gestión pública es el servicio a los ciudadanos sin discriminación alguna.

## 2.3 Gobernanza del riesgo

### 2.3.5 Capacidades de los servicios de gestión y respuesta a riesgos

La Secretaría Nacional de Gestión de Riesgos emite criterios para ser incluido dentro de la actualización de los PDOT, e indica que: “La gestión del riesgo de desastres implica la aplicación de políticas y estrategias de reducción con el propósito de prevenir nuevos riesgos de desastres, reducir los riesgos de desastres existentes y gestionar el riesgo residual, contribuyendo con ello al fortalecimiento de la resiliencia y a la reducción de las pérdidas por desastres. En tal sentido, su inclusión en el PDOT considera un enfoque centrado en: “

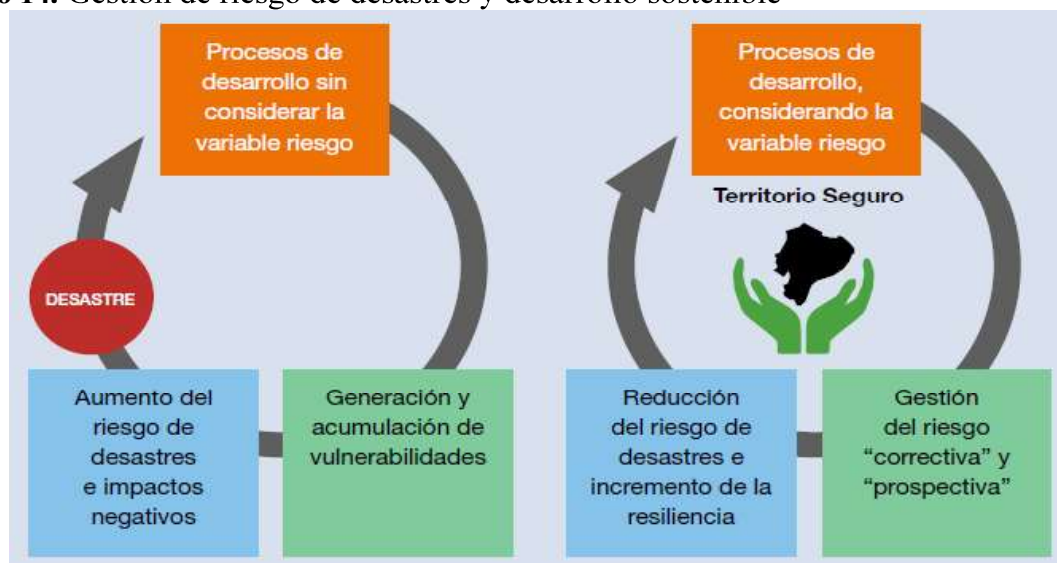
- Evaluación del riesgo de desastres
- Reducción del riesgo de desastres
- Preparación ante desastres

En los procesos de desarrollo, es crucial mejorar las condiciones de vida de la población. Sin embargo, a menudo se descuidan aspectos fundamentales que pueden contribuir a

alcanzar este objetivo. Por ejemplo, no se considera el aumento de la vulnerabilidad de los factores subyacentes del riesgo, como la pobreza, la desigualdad y la degradación ambiental. Al ignorar estos elementos, los logros obtenidos suelen ser limitados, lo que impacta negativamente en el progreso de las comunidades locales.

Por tal motivo es necesario promover el concepto de territorio seguro y resiliente, partiendo de la incorporación de la gestión del riesgo de desastres en los procesos de desarrollo y ordenamiento territorial.

**Gráfico 14.** Gestión de riesgo de desastres y desarrollo sostenible



**Fuente:** Lineamientos gestión del desastre en los PODT– Gestión de Riesgos

**Elaborado por:** Equipo Consultor.

Con este contexto es necesario que el GADPR de Chantilin, cuente con un sistema de gestión de riesgos o protocolos que les permitan actuar en eventuales desastres.

Dentro de su área de influencia y responsabilidades, el Gobierno Autónomo Descentralizado Parroquial Rural de Chantilin fomenta entre las comunidades la adopción de medidas preventivas frente a situaciones de riesgo natural. Esto se logra a través de la organización comunitaria y la implementación de sistemas de alerta temprana a nivel local, lo que facilita la preparación y la reducción de posibles impactos derivados de eventos catastróficos.

## 2.4 Participación ciudadana

### 2.4.1 Normativa, mecanismos, instancias de participación ciudadana.

Para mejorar la comprensión de cómo la participación ciudadana influye en la planificación de los territorios, es crucial definir ciertos conceptos clave que son fundamentales para establecer los diferentes métodos a través de los cuales la participación ciudadana desempeña un rol significativo.

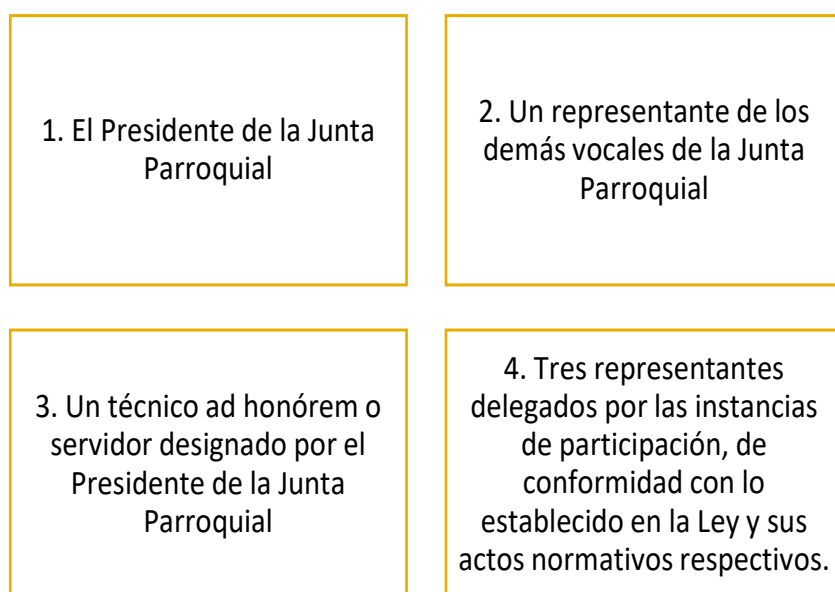
#### Consejos locales de planificación

Según el Artículo 66 de la Ley Orgánica para la Participación Ciudadana (LOPC): Los consejos locales de planificación. - Son espacios encargados de la formulación de los planes de desarrollo, así como de las políticas locales y sectoriales que se elaborarán a



partir de las prioridades, objetivos estratégicos del territorio, ejes y líneas de acción, definidos en las instancias de participación; estarán articulados al Sistema Nacional de Planificación. Estos consejos estarán integrados por, al menos un treinta por ciento (30%) de representantes de la ciudadanía. Serán designados por las instancias locales de participación del nivel de gobierno correspondiente. Su conformación y funciones se definirán en la ley que regula la planificación nacional.

### Gráfico 15. Conformación del Consejo de Planificación Local



Fuente. – LOPC.

Elaborado por: Equipo consultor

### Asambleas ciudadanas locales

Tomando en cuenta lo mencionado en la Guía para la actualización de los PDOT “Las asambleas ciudadanas locales se regulan por sus propios estatutos y formas de organización de acuerdo con la normativa vigente. Los diferentes niveles de gobierno, las autoridades locales o el Consejo de Participación Ciudadana y Control Social (CPCCS) deben apoyar su funcionamiento. Estas asambleas pueden recibir recursos siempre y cuando cumplan con los siguientes criterios: existencia continua de la asamblea (mínimo dos años); participación en la asamblea de actores y sectores de la sociedad; equidad de género y generacional de los integrantes, así como de las directivas; interculturalidad y diversidad territorial; prácticas de transparencia y rendición de cuentas”

## Funcionamiento del Sistema de Participación Ciudadana durante la formulación/actualización del PDOT.

### Fase

Previo al inicio de la formulación/actualización del PDOT se debe indagar, como parte del mapeo de actores influyentes en el territorio, sobre la existencia y funcionamiento de las instancias de participación, su composición, el grado de actividad o incidencia en la implementación del PDOT anterior. En el caso de que la instancia no contara con las características adecuadas se la debe conformar nuevamente. En estas instancias se elegirán a los tres representantes que participarán en el

1

### Fase

En esta fase inicial, el equipo técnico permanente (ETP) deberá desarrollar el proceso de formulación/actualización del PDOT de forma participativa. Se convocará a los actores territoriales, de acuerdo con la metodología propuesta por el GAD, para nutrir, retroalimentar y validar el diagnóstico, la visión y objetivos estratégicos del territorio, así como el modelo de gestión. El documento preliminar del PDOT será socializado, discutido y validado en un solo evento en el que participarán los miembros que conforman el Sistema de Participación Ciudadana

2

### Fase

El documento validado por la ciudadanía se dará a conocer, en su totalidad, al Consejo de Planificación Local del GAD, que emitirá un informe de resolución favorable sobre las prioridades estratégicas del desarrollo

3

### Fase

Se aprueba y se pone en vigencia el Plan por parte del órgano legislativo provincial, cantonal o parroquial rural. Para el seguimiento, monitoreo y evaluación el GAD debe institucionalizar y normar, mediante ordenanza, los mecanismos de control social

4

### 2.4.2 Instancias de participación ciudadana a nivel local

Como menciona la normativa vigente presente en la LOPC, el GAD debe conformar sus instancias de participación ciudadana, plasmada en las asambleas ciudadanas de quienes se desprenden los representantes para los consejos de planificación Locales, organismos

imprescindibles en el proceso de actualización de los PDOT y demás procesos que conlleven decisiones que afecten sus territorios.

En este sentido y dando cumplimiento a lo normado el GADPR de Chantilin conforme su Consejo de Planificación Local, que permite oficialmente se inicie el proceso de actualización del PDOT.

**Tabla 99.** Representantes al Consejo de planificación del Gobierno Autónomo Descentralizado Parroquial Rural de Chantilin

NOMBRES Y APELLIDOS	CARGOS
<b>Sr. Andrés Chicaiza</b>	Presidente del GAD
<b>Sr. Hernán Titusunta</b>	Presidente del Consejo de Planificación Local
<b>Sra. Rosa Chanalata</b>	Vicepresidenta del Consejo de Planificación Local
<b>Sr. Luis Martínez</b>	Secretario del Consejo de Planificación Local
<b>Sr. Hugo Mendoza</b>	Primer Vocal del Consejo de Planificación Local
<b>Sra. América Iza</b>	Segundo Vocal del Consejo de Planificación Local
<b>Sr. Eduardo Llumiyinga</b>	Tercer Vocal del Consejo de Planificación Local

**Fuente:** GADPR Chantilin

**Elaborado por:** Equipo Consultor.

En total cumplimiento de las normas que rigen la conformación de los Consejos de Planificación Local, el GADPR Chantilin constituye su máxima instancia e participación ciudadana con su presidente, un representante de los vocales, un técnico ad honorem y tres representantes ciudadanos.

## 2.7. ANÁLISIS ESTRATÉGICO

Una vez identificado el estado actual de la parroquia, es necesario realizar un análisis estratégico que evalúe el nivel de desarrollo alcanzado en las variables sociales, económicas, ambientales e institucionales, así como su sostenibilidad. Esta información, construida con base en el soporte técnico, servirá para tomar decisiones estratégicas y territoriales en la formulación de la propuesta de desarrollo. En este proceso, se considerarán las temáticas estratégicas emitidas por la Secretaría Nacional de Planificación, cumpliendo con la normativa vigente y lo establecido por los entes de control.

### Temáticas estratégicas para la garantía de derechos

- Seguridad alimentaria: entre los principales productos que existe en la parroquia Chantilin están: habas, alverja, papa, fresa, mora, aguacate; producción avícola; en lo referente a los productos agrícolas, los productores en la actualidad están utilizando fertilizantes y abonos químicos para mejorar la producción, aunque en ciertos lugares han iniciado con la producción orgánica.

- Movilidad, conectividad e infraestructura: Se hace indispensable el poder contar con un sistema vial que permita conectar los centros poblados de la parroquia en la parte interna y conexión con los cantones y demás provincias aledañas, puesto del comercio y otras formas de ingresos y dinamismo económico dependen en gran parte de tener la facilidad de comunicarse vialmente.

La parroquia cuenta con vas asfaltadas, de adoquín y lastradas, como algunas también de tierra; el servicio de transporte público llega hasta el centro parroquial y para movilizarse dentro de la parroquia se utiliza como medio de transporte las camionetas de alquiler que recorre todos los sectores.

Los riesgos siempre van a estar asociados a la funcionalidad del territorio en espacial a la infraestructura, en ese sentido tenemos a las siguientes variables asociadas a este fenómeno: Susceptibilidad a movimientos de masa; “alta susceptibilidad a movimientos en masa” se encuentra en la parroquia, debido a la ubicación geográfica.

- Empleo: Según información levantada en la parroquia para la elaboración del diagnóstico, manifestaron lo siguiente, el número de personas de 15 años o más que representan 69,7% de la población total, se encuentra en condiciones de ocupación en un número de 689 y desocupados 39 habitantes, mientras que 756 habitantes se encuentran fuera de la fuerza de trabajo.

Las principales actividades identificadas son la agricultura y la construcción, seguidas por la industria manufacturera. Otras actividades, como el comercio mayorista y minorista, así como el transporte y almacenamiento, también tienen una presencia modesta pero significativa, lo que refleja la importancia del comercio local y la logística en la distribución de productos agrícolas y manufacturados. En resumen, se destaca la relevancia del sector primario en la economía local de la parroquia Chantilin, junto con otros sectores económicos que contribuyen a la diversificación y al dinamismo económico de la región. Identificar áreas de oportunidad puede orientar políticas y programas que promuevan el desarrollo económico sostenible en la parroquia.

- Demografía y población: Según él (INEC, 2022), Chantilin tienen una población de 2.129 habitantes, con el 45% corresponde el género masculino y el 55% al género femenino; según los datos extraídos de la parroquia, la población que está en la edad comprendida entre los 15 a 19 años corresponde al mayor grupo etario, es decir el GAD tiene una importante población en edad de trabajar o de destinar sus actividades a acciones relevantes para el futuro de la parroquia, por lo cual representa de la misma manera un reto crear para este grupo las condiciones necesarias para que no migren y centren sus actividades en su propio territorio,

De acuerdo a los talleres en territorio y reuniones mantenidos con las autoridades del GAD Parroquial existe personas han migrado hacia otras provincias, Estados Unidos y España teniendo un total de migrantes según datos del INEC de 6 personas. En cuanto a discapacidad existen 42 personas hasta diciembre del 2023 según datos del Ministerio de Salud.

### **Temáticas estratégicas para el manejo sostenible de recursos**

- Los modelos de uso de recursos, junto con el trabajo coordinado entre todas las instituciones, permitirán la transformación de la materia prima, el apoyo a la producción local y la distribución de bienes y servicios según la funcionalidad territorial. Es esencial incluir la

cooperación internacional y/o ONG. Los objetivos deben ser significativos y generar beneficios inclusivos y equitativos para la población.

- El aprovechamiento responsable del patrimonio natural local, su cuidado, la recuperación de áreas degradadas y el uso sostenible de sus servicios son fundamentales para la revitalización ambiental.
- En cuanto a los patrones de consumo existentes, es esencial desarrollar cadenas de valor amigables con el medio ambiente mediante la producción de productos orgánicos. Esto minimiza la degradación del suelo y promueve una alimentación saludable con el uso de insumos orgánicos y buenas prácticas agroecológicas y pecuarias. Estos esfuerzos beneficiarán significativamente a la población de la parroquia, aunque actualmente están limitados por la falta de agua en algunas áreas.

### **Temáticas estratégicas para la gestión de competencias y capacidades institucionales del GAD**

- **Gestión territorial:** Chantilin coordina sus acciones dentro de sus competencias con el GAD municipal y GAD provincial mediante convenios. También trabaja en conjunto con instituciones del gobierno central, presentes en el territorio, como el Ministerio de Inclusión Económica y Social y la Tenencia Política, para proporcionar servicios adecuados a las necesidades de la parroquia.
- **Gobernanza colaborativa:** Además de coordinar con el GAD municipal, GAD provincial y las instituciones del Ejecutivo Desconcentrado, la parroquia cuenta con el apoyo de instituciones que financian programas y proyectos. Sin embargo, actualmente no recibe apoyo de la cooperación internacional ni de ONG.

### **La participación ciudadana para el análisis estratégico**

Para diseñar esta estrategia, se sugiere considerar los espacios de participación ya establecidos en el territorio y sectorizar a partir de su análisis, identificando si es necesario generar nuevas convocatorias para asegurar una adecuada representatividad. Se recomienda que el diseño de los instrumentos para los talleres en estos espacios de participación se ajuste a las directrices de la Guía para la formulación/actualización de Planes de Desarrollo y Ordenamiento Territorial – PDOT, para mantener la coherencia con la planificación nacional y asegurar una planificación que responda a las necesidades del territorio.



2.8 SISTEMATIZACIÓN DE PROBLEMAS Y POTENCIALIDADES

Tabla: Matriz de sistematización de problemas.

Potencialidad / Problema	Tipo	Desafío		Competencia
		Desafío largo plazo	Desafío de gestión	
Escuelas de fútbol	Potencialidad	Convertir a la parroquia en una cantera de profesionales en el deporte que puedan competir a nivel regional y nacional	Contar con una escuela de fútbol que sirva de referente para que se formen profesionales en este deporte	Planificar el desarrollo territorial y formular los correspondientes planes de ordenamiento territorial
Falta de guarderías y atención a niños desde su concepción	Problema	Contar con una red de guarderías que brinden atención a los niños de la parroquia desde su concepción con el fin de garantizar la vida plena de los nuevos ciudadanos parroquiales	Atender a la totalidad de niños que se encuentran en desnutrición crónica, mediante la dotación de alimento y de cuidado	Planificar el desarrollo territorial y formular los correspondientes planes de ordenamiento territorial
Varios de los centros de distracción como son los estadios en las comunidades no se encuentran atendidos	Problema	Contar con infraestructura parroquial destinada a la recreación de los niños y jóvenes de la parroquia	Mantener la infraestructura parroquial en condiciones idóneas para la utilización y disfrute ciudadana	Infraestructura física, equipamientos y espacios públicos de la parroquia rural
No se cuenta con un adecuado cerramiento para el estadio de Yanashpa	Problema	Contar con infraestructura parroquial destinada a la recreación de los niños y jóvenes de la parroquia	Mantener la infraestructura parroquial en condiciones idóneas para la utilización y disfrute ciudadana	Infraestructura física, equipamientos y espacios públicos de la parroquia rural
Aumento de la delincuencia	Problema	Contar con un plan de seguridad integral que aborde todas las aristas relacionadas con la seguridad ciudadana	implementar un sistema de monitoreo, vigilancia y alarma temprana que prevenga situaciones de riesgo delincuencia	Planificar el desarrollo territorial y formular los correspondientes planes de ordenamiento territorial

Falta de espacios recreativos (infantil y juvenil)	Problema	Contar con infraestructura parroquial destinada a la recreación de los niños y jóvenes de la parroquia	Mantener la infraestructura parroquial en condiciones idóneas para la utilización y disfrute ciudadana	Infraestructura física, equipamientos y espacios públicos de la parroquia rural
<b>Falta de mejoramiento vial en la calle 24 de mayo</b>	Problema	Implementar un sistema vial parroquial en excelentes condiciones que facilite la comercialización, la producción y la movilidad humana necesarias para la parroquia.	Implementar programas de mantenimiento y mejora continua de las vías urbanas y rurales de la parroquia	Vialidad
Falta de alumbrado y aceras en la calle Chimborazo	Problema	Desarrollar un plan integral de infraestructura de servicios básicos que responda a las necesidades de los ciudadanos y esté alineado con la protección del medio ambiente.	Optimizar y expandir el sistema de alumbrado eléctrico en articulación con el dueño de la competencia.	Vigilancia de la ejecución de obras y calidad de los servicios públicos
Falta de agua de regadío	Problema	Contar con un plan integral de riego que cubra la totalidad del territorio parroquial a fin de maximizar la producción y comercio agrícola	Mantener y ampliar el sistema de riego existente que apoye la generación de comercio y aporte al eslabón en la cadena de valor generado al rededor del tema agrícola pecuario	Riego y Drenaje
No se atiende a sectores donde es necesario reforestar	Problema	Recuperar el total del territorio parroquial bajo protección con el fin de mantener el equilibrio ambiental existente	Ejecutar programas de reforestación que mitiguen la tala indiscriminada	Gestión Ambiental
Falta de servicios básicos en diferentes sectores	Problema	Desarrollar un plan integral de infraestructura de servicios básicos que responda a las necesidades de los ciudadanos y esté alineado con la protección del medio ambiente.	Dotar a la totalidad de la ciudadanía de la parroquia de servicios básicos de calidad	Planificar el desarrollo territorial y formular los correspondientes planes de ordenamiento territorial
No se cuenta con planes de riesgos ante los desastres que puedan ocurrir en la parroquia	Problema	Contar con un sistema de prevención y mitigación ante riesgos de desastres naturales	Elaborar planes de riesgos que minimicen y prevengan posibles factores que atenten al bienestar ciudadano	Planificar el desarrollo territorial y formular los correspondientes planes de ordenamiento territorial

Falta de Seguridad vial	Problema	Implementar un sistema vial parroquial en excelentes condiciones que facilite la comercialización, la producción y la movilidad humana necesarias para la parroquia.	Implementar programas de mantenimiento y mejora continua de las vías urbanas y rurales de la parroquia	Vialidad
Falta de adoquinado y alcantarillado en diferentes tramos	Problema	Desarrollar un plan integral de infraestructura de servicios básicos que responda a las necesidades de los ciudadanos y esté alineado con la protección del medio ambiente.	Optimizar y expandir el sistema de alcantarillado para asegurar un tratamiento adecuado de aguas residuales en la parroquia.	Vigilancia de la ejecución de obras y calidad de los servicios públicos
Falta de alcantarillado	Problema	Desarrollar un plan integral de infraestructura de servicios básicos que responda a las necesidades de los ciudadanos y esté alineado con la protección del medio ambiente.	Optimizar y expandir el sistema de alcantarillado para asegurar un tratamiento adecuado de aguas residuales en la parroquia.	Vigilancia de la ejecución de obras y calidad de los servicios públicos
Construcción de un rompe velocidades	Problema	Implementar un sistema vial parroquial en excelentes condiciones que facilite la comercialización, la producción y la movilidad humana necesarias para la parroquia.	Implementar programas de mantenimiento y mejora continua de las vías urbanas y rurales de la parroquia	Planificar el desarrollo territorial y formular los correspondientes planes de ordenamiento territorial
Falta de crédito para la producción	Problema	Manejo integrado y sostenible de la actividad productiva y ganadera en la parroquia, implementando prácticas de pastoreo, protección de áreas sensibles y rotación de cultivos.	Implementar un programa de manejo sostenible en la actividad productiva y ganadera de la parroquia, con el objetivo de establecer modelos de referencia y evaluar su impacto en la sostenibilidad y productividad.	Cooperación Internacional

Falta de centro de salud	Problema	Cotar con la totalidad de servicios del ejecutivo desconcentrado en el territorio que atiende las necesidades básicas de la población parroquial	Gestionar con el ente rector de la salud la implantación de CDS en lugares estratégicos de la parroquia	Planificar el desarrollo territorial y formular los correspondientes planes de ordenamiento territorial
Atención de la Salud	Problema	Cotar con la totalidad de servicios del ejecutivo desconcentrado en el territorio que atiende las necesidades básicas de la población parroquial	Gestionar con el ente rector de la salud la implantación de CDS en lugares estratégicos de la parroquia	Planificar el desarrollo territorial y formular los correspondientes planes de ordenamiento territorial
Falta de atención para las personas de la tercera edad	Problema	Establecer un sistema de atención inmediata a los grupos prioritarios a fin de cubrir las urgencias que estos requieran	Ejecutar proyectos de inversión pública destinados a los grupos de atención prioritaria	Protección Integral de Derechos
El servicio de energía eléctrica es deficiente	Problema	Desarrollar un plan integral de infraestructura de servicios básicos que responda a las necesidades de los ciudadanos y esté alineado con la protección del medio ambiente.	Dotar a la totalidad de la ciudadanía de la parroquia de servicios básicos de calidad	Vigilancia de la ejecución de obras y calidad de los servicios públicos
Falta de comunicación y organización comunitaria	Problema	Contar con comunidades organizadas que aporten en la toma de decisiones en lo referente a la planificación territorial	Crear espacios de trabajo donde se dicte talleres de empoderamiento y organización social	Planificar el desarrollo territorial y formular los correspondientes planes de ordenamiento territorial
Falta de contenedores para recolección de basura	Problema	Contar con un plan de seguridad integral que aborde todas las aristas relacionadas con la seguridad ciudadana	Contar con una red de contenedores de basura que faciliten la eliminación de desechos sólidos	Prestación de servicios públicos: Desechos Sólidos
Realización de Artesanías de Totoras	Potencialidad	Posicionar a la parroquia como un referente regional y nacional de actividades artesanales y turísticas	Apoyar a los artesanos parroquiales con nuevas estrategias y tecnologías orientadas a maximizar las actividades artesanales y su comercialización	Preservar, mantener y difundir el patrimonio cultural

Producción de Flores	Potencialidad	Manejo integrado y sostenible de la actividad productiva y ganadera en la parroquia, implementando prácticas de pastoreo, protección de áreas sensibles y rotación de cultivos.	Convertir al territorio parroquial en un actor importante dentro de la exportación de flores	Fomento de las actividades productivas y agropecuarias (incluye los temas de investigación, innovación y transferencia de conocimiento y tecnologías)
Cría de animales (Cuy)	Potencialidad	Manejo integrado y sostenible de la actividad productiva y ganadera en la parroquia, implementando prácticas de pastoreo, protección de áreas sensibles y rotación de cultivos.	Implementar un programa de manejo sostenible en la actividad productiva y ganadera de la parroquia, con el objetivo de establecer modelos de referencia y evaluar su impacto en la sostenibilidad y productividad.	Fomento de las actividades productivas y agropecuarias (incluye los temas de investigación, innovación y transferencia de conocimiento y tecnologías)
Productores de: leche, tomate, maíz, papas, habas, hierva (alfalfa)	Potencialidad	Manejo integrado y sostenible de la actividad productiva y ganadera en la parroquia, implementando prácticas de pastoreo, protección de áreas sensibles y rotación de cultivos.	Implementar un programa de manejo sostenible en la actividad productiva y ganadera de la parroquia, con el objetivo de establecer modelos de referencia y evaluar su impacto en la sostenibilidad y productividad.	Fomento de las actividades productivas y agropecuarias (incluye los temas de investigación, innovación y transferencia de conocimiento y tecnologías)
Realización de Artesanías de madera	Potencialidad	Posicionar a la parroquia como un referente regional y nacional de actividades artesanales y turísticas	Apoyar a los artesanos parroquiales con nuevas estrategias y tecnologías orientadas a maximizar las actividades artesanales y su comercialización	Planificar el desarrollo territorial y formular los correspondientes planes de ordenamiento territorial
Falta de ayuda a los emprendedores	Problema	Posicionar a la parroquia como un referente regional y nacional de actividades artesanales y turísticas	Apoyar a los artesanos parroquiales con nuevas estrategias y tecnologías orientadas a maximizar las actividades artesanales y su comercialización	Fomento de las actividades productivas y agropecuarias (incluye los temas de investigación, innovación y transferencia de conocimiento y tecnologías)



Falta de bordillos y aceras	Problema	Implementar un sistema vial parroquial en excelentes condiciones que facilite la comercialización, la producción y la movilidad humana necesarias para la parroquia.	Implementar programas de mantenimiento y mejora continua de las vías urbanas y rurales de la parroquia	Planificar el desarrollo territorial y formular los correspondientes planes de ordenamiento territorial
Producción Agrícola	Potencialidad	Manejo integrado y sostenible de la actividad productiva y ganadera en la parroquia, implementando prácticas de pastoreo, protección de áreas sensibles y rotación de cultivos.	Implementar un programa de manejo sostenible en la actividad productiva agrícola y ganadera de la parroquia, con el objetivo de establecer modelos de referencia y evaluar su impacto en la sostenibilidad y productividad.	Fomento de las actividades productivas y agropecuarias (incluye los temas de investigación, innovación y transferencia de conocimiento y tecnologías)
Producción avícola	Potencialidad	Manejo integrado y sostenible de la actividad productiva y ganadera en la parroquia, implementando prácticas de pastoreo, protección de áreas sensibles y rotación de cultivos.	Implementar un programa de manejo sostenible en la actividad productiva y ganadera de la parroquia, con el objetivo de establecer modelos de referencia y evaluar su impacto en la sostenibilidad y productividad.	Fomento de las actividades productivas y agropecuarias (incluye los temas de investigación, innovación y transferencia de conocimiento y tecnologías)
Comerciantes de: pieles de animales, hortalizas, papas, ropa	Potencialidad	Manejo integrado y sostenible de la actividad productiva y ganadera en la parroquia, implementando prácticas de pastoreo, protección de áreas sensibles y rotación de cultivos.	Implementar un programa de manejo sostenible en la actividad productiva agrícola y ganadera de la parroquia, con el objetivo de establecer modelos de referencia y evaluar su impacto en la sostenibilidad y productividad.	Fomento de las actividades productivas y agropecuarias (incluye los temas de investigación, innovación y transferencia de conocimiento y tecnologías)
Cuenta con profesionales de diferentes ramas	Potencialidad	Contar con un equipo multidisciplinario capacitado que pueda ejecutar las acciones que el GAD requiere en el territorio	Ejecutar programas de capacitación al personal del GAD para afrontar las actividades parroquiales y el servicio ciudadano	Planificar el desarrollo territorial y formular los correspondientes planes de ordenamiento territorial

Emprendimiento de textiles	Potencialidad	Posicionar a la parroquia como un referente regional y nacional de actividades artesanales y turísticas	Apoyar a los artesanos parroquiales con nuevas estrategias y tecnologías orientadas a maximizar las actividades artesanales y su comercialización	Planificar el desarrollo territorial y formular los correspondientes planes de ordenamiento territorial
Falta de acometidas	Problema	Contar con la totalidad de zonas reguladas a fin de ordenar de mejor manera el territorio	lograr articular con el nivel de GAD competente las acciones en el territorio, basados en el PUGS	Vigilancia de la ejecución de obras y calidad de los servicios públicos
Construcciones sin permisos municipales	Problema	Contar con la totalidad de zonas reguladas a fin de ordenar de mejor manera el territorio	lograr articular con el nivel de GAD competente las acciones en el territorio, basados en el PUGS	Planificar el desarrollo territorial y formular los correspondientes planes de ordenamiento territorial
Falta de tratamiento de aguas servidas	Problema	Contar con un sistema de tratamiento de aguas servidas que este en armonía con el medio ambiente	Ejecutar proyectos de inversión pública destinados al tratamiento de aguas servidas	Prestación de servicios públicos: Depuración de aguas residuales
Contaminación por desechos	Problema	Establecer a la parroquia como zona libre de contaminación mediante la educación y buenas prácticas ciudadanas	Establecer un plan de recolección de desechos sólidos en articulación con el GAD cantonal	Gestión Ambiental
Pantanos-Humedales de la calzada	Potencialidad	Aprovechar los recursos naturales que posee la parroquia con el fin de transformarlos en aliados naturales ante posibles eventualidades ambientales	Ejecutar proyectos que evoquen el mantener los pantanos y humedales, así como áreas verdes como zonas de protección	Gestión Ambiental
Posición estratégica	Potencialidad	Posicionar a la parroquia como destino turístico y productor de flores dentro del contexto nacional e internacional	Generar acciones de impacto a corto y mediano plazo con el fin de apoyar las actividades productivas parroquiales	Planificar el desarrollo territorial y formular los correspondientes planes de ordenamiento territorial
Áreas verdes	Potencialidad	Aprovechar los recursos naturales que posee la parroquia con el fin de transformarlos en aliados naturales ante posibles eventualidades ambientales	Ejecutar proyectos que evoquen el mantener los pantanos y humedales así como áreas verdes como zonas de protección	Gestión Ambiental

Centro de acopio de cueros	Potencialidad	Ser un referente a nivel cantonal de la producción acopio y distribución de cuero para la confección de calzado y prendas de vestir	Implementar proyectos de comercialización y distribución de productos derivados del cuero	Planificar el desarrollo territorial y formular los correspondientes planes de ordenamiento territorial
Apertura del camino de las calles Chimborazo y Saquisilí	Problema	Implementar un sistema vial parroquial en excelentes condiciones que facilite la comercialización, la producción y la movilidad humana necesarias para la parroquia.	Implementar programas de mantenimiento y mejora continua de las vías urbanas y rurales de la parroquia	Vialidad
Ampliación de camino de la calle Ambato y Pichincha	Problema	Implementar un sistema vial parroquial en excelentes condiciones que facilite la comercialización, la producción y la movilidad humana necesarias para la parroquia.	Implementar programas de mantenimiento y mejora continua de las vías urbanas y rurales de la parroquia	Vialidad
Ampliación y rotulación de la calle Quinindé	Potencialidad	Implementar un sistema vial parroquial en excelentes condiciones que facilite la comercialización, la producción y la movilidad humana necesarias para la parroquia.	Implementar programas de mantenimiento y mejora continua de las vías urbanas y rurales de la parroquia	Vialidad
Terminación del proyecto de alcantarillado calle Saquisilí y Pichincha	Problema	Desarrollar un plan integral de infraestructura de servicios básicos que responda a las necesidades de los ciudadanos y esté alineado con la protección del medio ambiente.	Optimizar y expandir el sistema de alcantarillado para asegurar un tratamiento adecuado de aguas residuales en la parroquia.	Prestación de servicios públicos: Alcantarillado

Alcantarillado calle Portoviejo	Problema	Desarrollar un plan integral de infraestructura de servicios básicos que responda a las necesidades de los ciudadanos y esté alineado con la protección del medio ambiente.	Optimizar y expandir el sistema de alcantarillado para asegurar un tratamiento adecuado de aguas residuales en la parroquia.	Prestación de servicios públicos: Alcantarillado
Falta de señaléticas	Problema	Implementar un sistema vial parroquial en excelentes condiciones que facilite la comercialización, la producción y la movilidad humana necesarias para la parroquia.	Implementar programas de mantenimiento y mejora continua de las vías urbanas y rurales de la parroquia	Planificar el desarrollo territorial y formular los correspondientes planes de ordenamiento territorial
Falta de recolección de basura	Problema	Establecer a la parroquia como zona libre de contaminación mediante la educación y buenas prácticas ciudadanas	Establecer un plan de recolección de desechos sólidos en articulación con el GAD cantonal	Gestión Ambiental
Alcantarillado y alumbrado calle Santa Elena	Problema	Desarrollar un plan integral de infraestructura de servicios básicos que responda a las necesidades de los ciudadanos y esté alineado con la protección del medio ambiente.	Optimizar y expandir el sistema de alcantarillado para asegurar un tratamiento adecuado de aguas residuales en la parroquia.	Planificar el desarrollo territorial y formular los correspondientes planes de ordenamiento territorial
Iluminación y semaforización de la calle Cotopaxi	Problema	Implementar un sistema vial parroquial en excelentes condiciones que facilite la comercialización, la producción y la movilidad humana necesarias para la parroquia.	Implementar programas de mantenimiento y mejora continua de las vías urbanas y rurales de la parroquia	Planificar el desarrollo territorial y formular los correspondientes planes de ordenamiento territorial

**Fuente:** Problemática identificada en los talleres participativos territoriales

**Elaboración:** Equipo técnico, Actualización del PDyOT 2024.

## 2.9 PRIORIZACIÓN DE PROBLEMAS Y POTENCIALIDADES

**Tabla 100:** Priorización de problemas y potencialidades.

Potencialidades / Problemas	Tipo	Apoyo de sectores involucrados	Urgencia	Ámbito territorial	Capacidad institucional	Sumatoria	Valoración total (alta, media, baja)
Convertir a la parroquia en una cantera de profesionales en el deporte que puedan competir a nivel regional y nacional	Contar con una escuela de fútbol que sirva de referente para que se formen profesionales en este deporte	19	20	25	20	84	ALTA
Contar con una red de guarderías que brinden atención a los niños de la parroquia desde su concepción con el fin de garantizar la vida plena de los nuevos ciudadanos parroquiales	Atender a la totalidad de niños que se encuentran en desnutrición crónica, mediante la dotación de alimento y de cuidado	20	20	20	20	80	ALTA
Contar con infraestructura parroquial destinada a la recreación de los niños y jóvenes de la parroquia	Mantener la infraestructura parroquial en condiciones idóneas para la utilización y disfrute ciudadana	25	15	15	10	65	MEDIA
Contar con infraestructura parroquial destinada a la recreación de los niños y jóvenes de la parroquia	Mantener la infraestructura parroquial en condiciones idóneas para la utilización y disfrute ciudadana	20	25	20	20	85	ALTA
Contar con un plan de seguridad integral que aborde todas las aristas relacionadas con la seguridad ciudadana	implementar un sistema de monitoreo, vigilancia y alarma temprana que prevenga situaciones de riesgo delincuencia	20	20	25	20	85	ALTA



Contar con infraestructura parroquial destinada a la recreación de los niños y jóvenes de la parroquia	Mantener la infraestructura parroquial en condiciones idóneas para la utilización y disfrute ciudadana	15	20	15	10	60	MEDIA
Implementar un sistema vial parroquial en excelentes condiciones que facilite la comercialización, la producción y la movilidad humana necesarias para la parroquia.	Implementar programas de mantenimiento y mejora continua de las vías urbanas y rurales de la parroquia	20	20	20	20	80	ALTA
Desarrollar un plan integral de infraestructura de servicios básicos que responda a las necesidades de los ciudadanos y esté alineado con la protección del medio ambiente.	Optimizar y expandir el sistema de alumbrado eléctrico en articulación con el dueño de la competencia.	20	10	10	20	60	MEDIA
Contar con un plan integral de riego que cubra la totalidad del territorio parroquial a fin de maximizar la producción y comercio agrícola	Mantener y ampliar el sistema de riego existente que apoye la generación de comercio y aporte al eslabón en la cadena de valor generado al rededor del tema agrícola pecuario	20	20	20	20	80	ALTA

Recuperar el total del territorio parroquial bajo protección con el fin de mantener el equilibrio ambiental existente	Ejecutar programas de reforestación que mitiguen la tala indiscriminada	20	20	25	25	90	ALTA
Desarrollar un plan integral de infraestructura de servicios básicos que responda a las necesidades de los ciudadanos y esté alineado con la protección del medio ambiente.	Dotar a la totalidad de la ciudadanía de la parroquia de servicios básicos de calidad	25	20	20	25	90	ALTA
Contar con un sistema de prevención y mitigación ante riesgos de desastres naturales	Elaborar planes de riesgos que minimicen y prevengan posibles factores que atenten al bienestar ciudadano	20	20	20	20	80	ALTA
Implementar un sistema vial parroquial en excelentes condiciones que facilite la comercialización, la producción y la movilidad humana necesarias para la parroquia.	Implementar programas de mantenimiento y mejora continua de las vías urbanas y rurales de la parroquia	10	10	5	5	30	BAJA

Desarrollar un plan integral de infraestructura de servicios básicos que responda a las necesidades de los ciudadanos y esté alineado con la protección del medio ambiente.	Optimizar y expandir el sistema de alcantarillado para asegurar un tratamiento adecuado de aguas residuales en la parroquia.	10	10	5	5	30	BAJA
Desarrollar un plan integral de infraestructura de servicios básicos que responda a las necesidades de los ciudadanos y esté alineado con la protección del medio ambiente.	Optimizar y expandir el sistema de alcantarillado para asegurar un tratamiento adecuado de aguas residuales en la parroquia.	10	10	5	5	30	BAJA
Implementar un sistema vial parroquial en excelentes condiciones que facilite la comercialización, la producción y la movilidad humana necesarias para la parroquia.	Implementar programas de mantenimiento y mejora continua de las vías urbanas y rurales de la parroquia	10	10	5	5	30	BAJA

Manejo integrado y sostenible de la actividad productiva y ganadera en la parroquia, implementando prácticas de pastoreo, protección de áreas sensibles y rotación de cultivos.	Implementar un programa de manejo sostenible en la actividad productiva y ganadera de la parroquia, con el objetivo de establecer modelos de referencia y evaluar su impacto en la sostenibilidad y productividad.	10	10	5	5	30	BAJA
Cotar con la totalidad de servicios del ejecutivo desconcentrado en el territorio que atienda las necesidades básicas de la población parroquial	Gestionar con el ente rector de la salud la implantación de CDS en lugares estratégicos de la parroquia	10	10	5	5	30	BAJA
Cotar con la totalidad de servicios del ejecutivo desconcentrado en el territorio que atienda las necesidades básicas de la población parroquial	Gestionar con el ente rector de la salud la implantación de CDS en lugares estratégicos de la parroquia	10	10	5	5	30	BAJA
Establecer un sistema de atención inmediata a los grupos prioritarios a fin de cubrir las urgencias que estos requieran	Ejecutar proyectos de inversión pública destinados a los grupos de atención prioritaria	10	10	5	5	30	BAJA

Desarrollar un plan integral de infraestructura de servicios básicos que responda a las necesidades de los ciudadanos y esté alineado con la protección del medio ambiente.	Dotar a la totalidad de la ciudadanía de la parroquia de servicios básicos de calidad	10	10	5	5	30	BAJA
Contar con comunidades organizadas que aporten en la toma de decisiones en lo referente a la planificación territorial	Crear espacios de trabajo donde se dicte talleres de empoderamiento y organización social	10	10	5	5	30	BAJA
Contar con un plan de seguridad integral que aborde todas las aristas relacionadas con la seguridad ciudadana	Contar con una red de contenedores de basura que faciliten la eliminación de desechos sólidos	10	10	5	5	30	BAJA
Posicionar a la parroquia como un referente regional y nacional de actividades artesanales y turísticas	Apoyar a los artesanos parroquiales con nuevas estrategias y tecnologías orientadas a maximizar las actividades artesanales y su comercialización	10	10	5	5	30	BAJA



Manejo integrado y sostenible de la actividad productiva y ganadera en la parroquia, implementando prácticas de pastoreo, protección de áreas sensibles y rotación de cultivos.	Convertir al territorio parroquial en un actor importante dentro de la exportación de flores	10	10	5	5	30	BAJA
Manejo integrado y sostenible de la actividad productiva y ganadera en la parroquia, implementando prácticas de pastoreo, protección de áreas sensibles y rotación de cultivos.	Implementar un programa de manejo sostenible en la actividad productiva y ganadera de la parroquia, con el objetivo de establecer modelos de referencia y evaluar su impacto en la sostenibilidad y productividad.	10	10	5	5	30	BAJA
Manejo integrado y sostenible de la actividad productiva y ganadera en la parroquia, implementando prácticas de pastoreo, protección de áreas sensibles y rotación de cultivos.	Implementar un programa de manejo sostenible en la actividad productiva y ganadera de la parroquia, con el objetivo de establecer modelos de referencia y evaluar su impacto en la sostenibilidad y productividad.	10	10	5	5	30	BAJA

Posicionar a la parroquia como un referente regional y nacional de actividades artesanales y turísticas	Apoyar a los artesanos parroquiales con nuevas estrategias y tecnologías orientadas a maximizar las actividades artesanales y su comercialización	10	10	5	5	30	BAJA
Posicionar a la parroquia como un referente regional y nacional de actividades artesanales y turísticas	Apoyar a los artesanos parroquiales con nuevas estrategias y tecnologías orientadas a maximizar las actividades artesanales y su comercialización	10	10	5	5	30	BAJA
Implementar un sistema vial parroquial en excelentes condiciones que facilite la comercialización, la producción y la movilidad humana necesarias para la parroquia.	Implementar programas de mantenimiento y mejora continua de las vías urbanas y rurales de la parroquia	10	10	5	5	30	BAJA
Manejo integrado y sostenible de la actividad productiva y ganadera en la parroquia, implementando prácticas de pastoreo, protección de áreas sensibles y rotación de cultivos.	Implementar un programa de manejo sostenible en la actividad productiva agrícola y ganadera de la parroquia, con el objetivo de establecer modelos de referencia y evaluar su impacto en la sostenibilidad y productividad.	10	10	5	5	30	BAJA

Manejo integrado y sostenible de la actividad productiva y ganadera en la parroquia, implementando prácticas de pastoreo, protección de áreas sensibles y rotación de cultivos.	Implementar un programa de manejo sostenible en la actividad productiva y ganadera de la parroquia, con el objetivo de establecer modelos de referencia y evaluar su impacto en la sostenibilidad y productividad.	10	10	5	5	30	BAJA
Manejo integrado y sostenible de la actividad productiva y ganadera en la parroquia, implementando prácticas de pastoreo, protección de áreas sensibles y rotación de cultivos.	Implementar un programa de manejo sostenible en la actividad productiva agrícola y ganadera de la parroquia, con el objetivo de establecer modelos de referencia y evaluar su impacto en la sostenibilidad y productividad.	10	10	5	5	30	BAJA
Contar con un equipo multidisciplinario capacitado que pueda ejecutar las acciones que el GAD requiere en el territorio	Ejecutar programas de capacitación al personal del GAD para afrontar las actividades parroquiales y el servicio ciudadano	10	10	5	5	30	BAJA
Posicionar a la parroquia como un referente regional y nacional de actividades artesanales y turísticas	Apoyar a los artesanos parroquiales con nuevas estrategias y tecnologías orientadas a maximizar las actividades artesanales y su comercialización	10	10	5	5	30	BAJA

Contar con la totalidad de zonas reguladas a fin de ordenar de mejor manera el territorio	lograr articular con el nivel de GAD competente las acciones en el territorio, basados en el PUGS	10	10	5	5	30	BAJA
Contar con la totalidad de zonas reguladas a fin de ordenar de mejor manera el territorio	lograr articular con el nivel de GAD competente las acciones en el territorio, basados en el PUGS	10	10	5	5	30	BAJA
Contar con un sistema de tratamiento de aguas servidas que este en armonía con el medio ambiente	Ejecutar proyectos de inversión pública destinados al tratamiento de aguas servidas	10	10	5	5	30	BAJA
Establecer a la parroquia como zona libre de contaminación mediante la educación y buenas prácticas ciudadanas	Establecer un plan de recolección de desechos sólidos en articulación con el GAD cantonal	10	10	5	5	30	BAJA
Aprovechar los recursos naturales que posee la parroquia con el fin de transformarlos en aliados naturales ante posibles eventualidades ambientales	Ejecutar proyectos que evoquen el mantener los pantanos y humedales, así como áreas verdes como zonas de protección	10	10	5	5	30	BAJA
Posicionar a la parroquia como destino turístico y productor de flores dentro del contexto nacional e internacional	Generar acciones de impacto a corto y mediano plazo con el fin de apoyar las actividades productivas parroquiales	10	10	5	5	30	BAJA

Aprovechar los recursos naturales que posee la parroquia con el fin de transformarlos en aliados naturales ante posibles eventualidades ambientales	Ejecutar proyectos que evoquen el mantener los pantanos y humedales así como áreas verdes como zonas de protección	10	10	5	5	30	BAJA
Ser un referente a nivel cantonal de la producción acopio y distribución de cuero para la confección de calzado y prendas de vestir	Implementar proyectos de comercialización y distribución de productos derivados del cuero	10	10	5	5	30	BAJA
Implementar un sistema vial parroquial en excelentes condiciones que facilite la comercialización, la producción y la movilidad humana necesarias para la parroquia.	Implementar programas de mantenimiento y mejora continua de las vías urbanas y rurales de la parroquia	10	10	5	5	30	BAJA
Implementar un sistema vial parroquial en excelentes condiciones que facilite la comercialización, la producción y la movilidad humana necesarias para la parroquia.	Implementar programas de mantenimiento y mejora continua de las vías urbanas y rurales de la parroquia	10	10	5	5	30	BAJA



Implementar un sistema vial parroquial en excelentes condiciones que facilite la comercialización, la producción y la movilidad humana necesarias para la parroquia.	Implementar programas de mantenimiento y mejora continua de las vías urbanas y rurales de la parroquia	10	10	5	5	30	BAJA
Desarrollar un plan integral de infraestructura de servicios básicos que responda a las necesidades de los ciudadanos y esté alineado con la protección del medio ambiente.	Optimizar y expandir el sistema de alcantarillado para asegurar un tratamiento adecuado de aguas residuales en la parroquia.	10	10	5	5	30	BAJA
Desarrollar un plan integral de infraestructura de servicios básicos que responda a las necesidades de los ciudadanos y esté alineado con la protección del medio ambiente.	Optimizar y expandir el sistema de alcantarillado para asegurar un tratamiento adecuado de aguas residuales en la parroquia.	10	10	5	5	30	BAJA
Implementar un sistema vial parroquial en excelentes condiciones que facilite la comercialización, la producción y la movilidad humana necesarias para la parroquia.	Implementar programas de mantenimiento y mejora continua de las vías urbanas y rurales de la parroquia	10	10	5	5	30	BAJA

Establecer a la parroquia como zona libre de contaminación mediante la educación y buenas prácticas ciudadanas	Establecer un plan de recolección de desechos sólidos en articulación con el GAD cantonal	10	10	5	5	30	BAJA
Desarrollar un plan integral de infraestructura de servicios básicos que responda a las necesidades de los ciudadanos y esté alineado con la protección del medio ambiente.	Optimizar y expandir el sistema de alcantarillado para asegurar un tratamiento adecuado de aguas residuales en la parroquia.	10	10	5	5	30	BAJA
Implementar un sistema vial parroquial en excelentes condiciones que facilite la comercialización, la producción y la movilidad humana necesarias para la parroquia.	Implementar programas de mantenimiento y mejora continua de las vías urbanas y rurales de la parroquia	10	10	5	5	30	BAJA

**Fuente:** Matriz de sistematización de problemas

**Elaboración:** Equipo Consultor

**Tabla 101.** Matriz de problemas con prioridad alta o media con sus desafíos de gestión.

Potencialidad/Problema	Prioridad alta y media	Desafío	
		Desafío de gestión*	Desafío de largo plazo**
Escuelas de futbol	ALTA	Contar con una escuela de futbol que sirva de referente para que se formen profesionales en este deporte	Convertir a la parroquia en una cantera de profesionales en el deporte que puedan competir a nivel regional y nacional
Falta de guarderías y atención a niños desde su concepción	ALTA	Atender a la totalidad de niños que se encuentran en desnutrición crónica, mediante la dotación de alimento y de cuidado	Contar con una red de guarderías que brinden atención a los niños de la parroquia desde su concepción con el fin de garantizar la vida plena de los nuevos ciudadanos parroquiales
Varios de los centros de distracción como son los estadios en las comunidades no se encuentran atendidos	MEDIA	Mantener la infraestructura parroquial en condiciones idóneas para la utilización y disfrute ciudadana	Contar con infraestructura parroquial destinada a la recreación de los niños y jóvenes de la parroquia
No se cuenta con un adecuado cerramiento para el estadio de Yanashpa	ALTA	Mantener la infraestructura parroquial en condiciones idóneas para la utilización y disfrute ciudadana	Contar con infraestructura parroquial destinada a la recreación de los niños y jóvenes de la parroquia
Aumento de la delincuencia	ALTA	implementar un sistema de monitoreo, vigilancia y alarma temprana que prevenga situaciones de riesgo delincuencia	Contar con un plan de seguridad integral que aborde todas las aristas relacionadas con la seguridad ciudadana
Falta de espacios recreativos (infantil y juvenil)	MEDIA	Mantener la infraestructura parroquial en condiciones idóneas para la utilización y disfrute ciudadana	Contar con infraestructura parroquial destinada a la recreación de los niños y jóvenes de la parroquia

Falta de mejoramiento vial en la calle 24 de Mayo	ALTA	Implementar programas de mantenimiento y mejora continua de las vías urbanas y rurales de la parroquia	Implementar un sistema vial parroquial en excelentes condiciones que facilite la comercialización, la producción y la movilidad humana necesarias para la parroquia.
Falta de alumbrado y aceras en la calle Chimborazo	MEDIA	Optimizar y expandir el sistema de alumbrado eléctrico en articulación con el dueño de la competencia.	Desarrollar un plan integral de infraestructura de servicios básicos que responda a las necesidades de los ciudadanos y esté alineado con la protección del medio ambiente.
Falta de agua de regadío	ALTA	Mantener y ampliar el sistema de riego existente que apoye la generación de comercio y aporte al eslabón en la cadena de valor generado al rededor del tema agrícola pecuario	Contar con un plan integral de riego que cubra la totalidad del territorio parroquial a fin de maximizar la producción y comercio agrícola
No se atiende a sectores donde es necesario reforestar	ALTA	Ejecutar programas de reforestación que mitiguen la tala indiscriminada	Recuperar el total del territorio parroquial bajo protección con el fin de mantener el equilibrio ambiental existente
Falta de servicios básicos en diferentes sectores	ALTA	Dotar a la totalidad de la ciudadanía de la parroquia de servicios básicos de calidad	Desarrollar un plan integral de infraestructura de servicios básicos que responda a las necesidades de los ciudadanos y esté alineado con la protección del medio ambiente.

No se cuenta con planes de riesgos ante los desastres que puedan ocurrir en la parroquia	ALTA	Elaborar planes de riesgos que minimicen y prevengan posibles factores que atenten al bienestar ciudadano	Contar con un sistema de prevención y mitigación ante riesgos de desastres naturales
Falta de Seguridad vial	BAJA	Implementar programas de mantenimiento y mejora continua de las vías urbanas y rurales de la parroquia	Implementar un sistema vial parroquial en excelentes condiciones que facilite la comercialización, la producción y la movilidad humana necesarias para la parroquia.
Falta de adoquinado y alcantarillado en diferentes tramos	BAJA	Optimizar y expandir el sistema de alcantarillado para asegurar un tratamiento adecuado de aguas residuales en la parroquia.	Desarrollar un plan integral de infraestructura de servicios básicos que responda a las necesidades de los ciudadanos y esté alineado con la protección del medio ambiente.
Falta de alcantarillado	BAJA	Optimizar y expandir el sistema de alcantarillado para asegurar un tratamiento adecuado de aguas residuales en la parroquia.	Desarrollar un plan integral de infraestructura de servicios básicos que responda a las necesidades de los ciudadanos y esté alineado con la protección del medio ambiente.
Construcción de un rompe velocidades	BAJA	Implementar programas de mantenimiento y mejora continua de las vías urbanas y rurales de la parroquia	Implementar un sistema vial parroquial en excelentes condiciones que facilite la comercialización, la producción y la movilidad humana necesarias para la parroquia.



Falta de crédito para la producción	BAJA	Implementar un programa de manejo sostenible en la actividad productiva y ganadera de la parroquia, con el objetivo de establecer modelos de referencia y evaluar su impacto en la sostenibilidad y productividad.	Manejo integrado y sostenible de la actividad productiva y ganadera en la parroquia, implementando prácticas de pastoreo, protección de áreas sensibles y rotación de cultivos.
Falta de centro de salud	BAJA	Gestionar con el ente rector de la salud la implantación de CDS en lugares estratégicos de la parroquia	Cotar con la totalidad de servicios del ejecutivo desconcentrado en el territorio que atienda las necesidades básicas de la población parroquial
Atención de la Salud	BAJA	Gestionar con el ente rector de la salud la implantación de CDS en lugares estratégicos de la parroquia	Cotar con la totalidad de servicios del ejecutivo desconcentrado en el territorio que atienda las necesidades básicas de la población parroquial
Falta de atención para las personas de la tercera edad	BAJA	Ejecutar proyectos de inversión pública destinados a los grupos de atención prioritaria	Establecer un sistema de atención inmediata a los grupos prioritarios a fin de cubrir las urgencias que estos requieran
El servicio de energía eléctrica es deficiente	BAJA	Dotar a la totalidad de la ciudadanía de la parroquia de servicios básicos de calidad	Desarrollar un plan integral de infraestructura de servicios básicos que responda a las necesidades de los ciudadanos y esté alineado con la protección del medio ambiente.
Falta de comunicación y organización comunitaria	BAJA	Crear espacios de trabajo donde se dicte talleres de empoderamiento y organización social	Contar con comunidades organizadas que aporten en la toma de decisiones en lo

			referente a la planificación territorial
Falta de contenedores para recolección de basura	BAJA	Contar con una red de contenedores de basura que faciliten la eliminación de desechos sólidos	Contar con un plan de seguridad integral que aborde todas las aristas relacionadas con la seguridad ciudadana
Realización de Artesanías de Totoras	BAJA	Apoyar a los artesanos parroquiales con nuevas estrategias y tecnologías orientadas a maximizar las actividades artesanales y su comercialización	Posicionar a la parroquia como un referente regional y nacional de actividades artesanales y turísticas
Producción de Flores	BAJA	Convertir al territorio parroquial en un actor importante dentro de la exportación de flores	Manejo integrado y sostenible de la actividad productiva y ganadera en la parroquia, implementando prácticas de pastoreo, protección de áreas sensibles y rotación de cultivos.
Cría de animales (Cuy)	BAJA	Implementar un programa de manejo sostenible en la actividad productiva y ganadera de la parroquia, con el objetivo de establecer modelos de referencia y evaluar su impacto en la sostenibilidad y productividad.	Manejo integrado y sostenible de la actividad productiva y ganadera en la parroquia, implementando prácticas de pastoreo, protección de áreas sensibles y rotación de cultivos.

Productores de: leche, tomate, maíz, papas, habas, hierva (alfalfa)	BAJA	Implementar un programa de manejo sostenible en la actividad productiva y ganadera de la parroquia, con el objetivo de establecer modelos de referencia y evaluar su impacto en la sostenibilidad y productividad.	Manejo integrado y sostenible de la actividad productiva y ganadera en la parroquia, implementando prácticas de pastoreo, protección de áreas sensibles y rotación de cultivos.
Realización de Artesanías de madera	BAJA	Apoyar a los artesanos parroquiales con nuevas estrategias y tecnologías orientadas a maximizar las actividades artesanales y su comercialización	Posicionar a la parroquia como un referente regional y nacional de actividades artesanales y turísticas
Falta de ayuda a los emprendedores	BAJA	Apoyar a los artesanos parroquiales con nuevas estrategias y tecnologías orientadas a maximizar las actividades artesanales y su comercialización	Posicionar a la parroquia como un referente regional y nacional de actividades artesanales y turísticas
Falta de bordillos y aceras	BAJA	Implementar programas de mantenimiento y mejora continua de las vías urbanas y rurales de la parroquia	Implementar un sistema vial parroquial en excelentes condiciones que facilite la comercialización, la producción y la movilidad humana necesarias para la parroquia.

Producción Agrícola	BAJA	Implementar un programa de manejo sostenible en la actividad productiva agrícola y ganadera de la parroquia, con el objetivo de establecer modelos de referencia y evaluar su impacto en la sostenibilidad y productividad.	Manejo integrado y sostenible de la actividad productiva y ganadera en la parroquia, implementando prácticas de pastoreo, protección de áreas sensibles y rotación de cultivos.
Producción avícola	BAJA	Implementar un programa de manejo sostenible en la actividad productiva y ganadera de la parroquia, con el objetivo de establecer modelos de referencia y evaluar su impacto en la sostenibilidad y productividad.	Manejo integrado y sostenible de la actividad productiva y ganadera en la parroquia, implementando prácticas de pastoreo, protección de áreas sensibles y rotación de cultivos.
Comerciantes de: pieles de animales, hortalizas, papas, ropa	BAJA	Implementar un programa de manejo sostenible en la actividad productiva agrícola y ganadera de la parroquia, con el objetivo de establecer modelos de referencia y evaluar su impacto en la sostenibilidad y productividad.	Manejo integrado y sostenible de la actividad productiva y ganadera en la parroquia, implementando prácticas de pastoreo, protección de áreas sensibles y rotación de cultivos.
Cuenta con profesionales de diferentes ramas	BAJA	Ejecutar programas de capacitación al personal del GAD para afrontar las actividades parroquiales y el servicio ciudadano	Contar con un equipo multidisciplinario capacitado que pueda ejecutar las acciones que el GAD requiere en el territorio

Emprendimiento de textiles	BAJA	Apoyar a los artesanos parroquiales con nuevas estrategias y tecnologías orientadas a maximizar las actividades artesanales y su comercialización	Posicionar a la parroquia como un referente regional y nacional de actividades artesanales y turísticas
Falta de acometidas	BAJA	lograr articular con el nivel de GAD competente las acciones en el territorio, basados en el PUGS	Contar con la totalidad de zonas reguladas a fin de ordenar de mejor manera el territorio
Construcciones sin permisos municipales	BAJA	lograr articular con el nivel de GAD competente las acciones en el territorio, basados en el PUGS	Contar con la totalidad de zonas reguladas a fin de ordenar de mejor manera el territorio
Falta de tratamiento de aguas servidas	BAJA	Ejecutar proyectos de inversión pública destinados al tratamiento de aguas servidas	Contar con un sistema de tratamiento de aguas servidas que este en armonía con el medio ambiente
Contaminación por desechos	BAJA	Establecer un plan de recolección de desechos sólidos en articulación con el GAD cantonal	Establecer a la parroquia como zona libre de contaminación mediante la educación y buenas prácticas ciudadanas
Pantanos-Humedales de la calzada	BAJA	Ejecutar proyectos que evoquen el mantener los pantanos y humedales, así como áreas verdes como zonas de protección	Aprovechar los recursos naturales que posee la parroquia con el fin de transformarlos en aliados naturales ante posibles eventualidades ambientales



Posición estratégica	BAJA	Generar acciones de impacto a corto y mediano plazo con el fin de apoyar las actividades productivas parroquiales	Posicionar a la parroquia como destino turístico y productor de flores dentro del contexto nacional e internacional
Áreas verdes	BAJA	Ejecutar proyectos que evoquen el mantener los pantanos y humedales así como áreas verdes como zonas de protección	Aprovechar los recursos naturales que posee la parroquia con el fin de transformarlos en aliados naturales ante posibles eventualidades ambientales
Centro de acopio de cueros	BAJA	Implementar proyectos de comercialización y distribución de productos derivados del cuero	Ser un referente a nivel cantonal de la producción acopio y distribución de cuero para la confección de calzado y prendas de vestir
Apertura del camino de las calles Chimborazo y Saquisilí	BAJA	Implementar programas de mantenimiento y mejora continua de las vías urbanas y rurales de la parroquia	Implementar un sistema vial parroquial en excelentes condiciones que facilite la comercialización, la producción y la movilidad humana necesarias para la parroquia.
Ampliación de camino de la calle Ambato y Pichincha	BAJA	Implementar programas de mantenimiento y mejora continua de las vías urbanas y rurales de la parroquia	Implementar un sistema vial parroquial en excelentes condiciones que facilite la comercialización, la producción y la movilidad humana necesarias para la parroquia.

Ampliación y rotulación de la calle Quinindé	BAJA	Implementar programas de mantenimiento y mejora continua de las vías urbanas y rurales de la parroquia	Implementar un sistema vial parroquial en excelentes condiciones que facilite la comercialización, la producción y la movilidad humana necesarias para la parroquia.
Terminación del proyecto de alcantarillado calle Saquisilí y Pichincha	BAJA	Optimizar y expandir el sistema de alcantarillado para asegurar un tratamiento adecuado de aguas residuales en la parroquia.	Desarrollar un plan integral de infraestructura de servicios básicos que responda a las necesidades de los ciudadanos y esté alineado con la protección del medio ambiente.
Alcantarillado calle Portoviejo	BAJA	Optimizar y expandir el sistema de alcantarillado para asegurar un tratamiento adecuado de aguas residuales en la parroquia.	Desarrollar un plan integral de infraestructura de servicios básicos que responda a las necesidades de los ciudadanos y esté alineado con la protección del medio ambiente.
Falta de señaléticas	BAJA	Implementar programas de mantenimiento y mejora continua de las vías urbanas y rurales de la parroquia	Implementar un sistema vial parroquial en excelentes condiciones que facilite la comercialización, la producción y la movilidad humana necesarias para la parroquia.
Falta de recolección de basura	BAJA	Establecer un plan de recolección de desechos sólidos en articulación con el GAD cantonal	Establecer a la parroquia como zona libre de contaminación mediante la educación y buenas prácticas ciudadanas

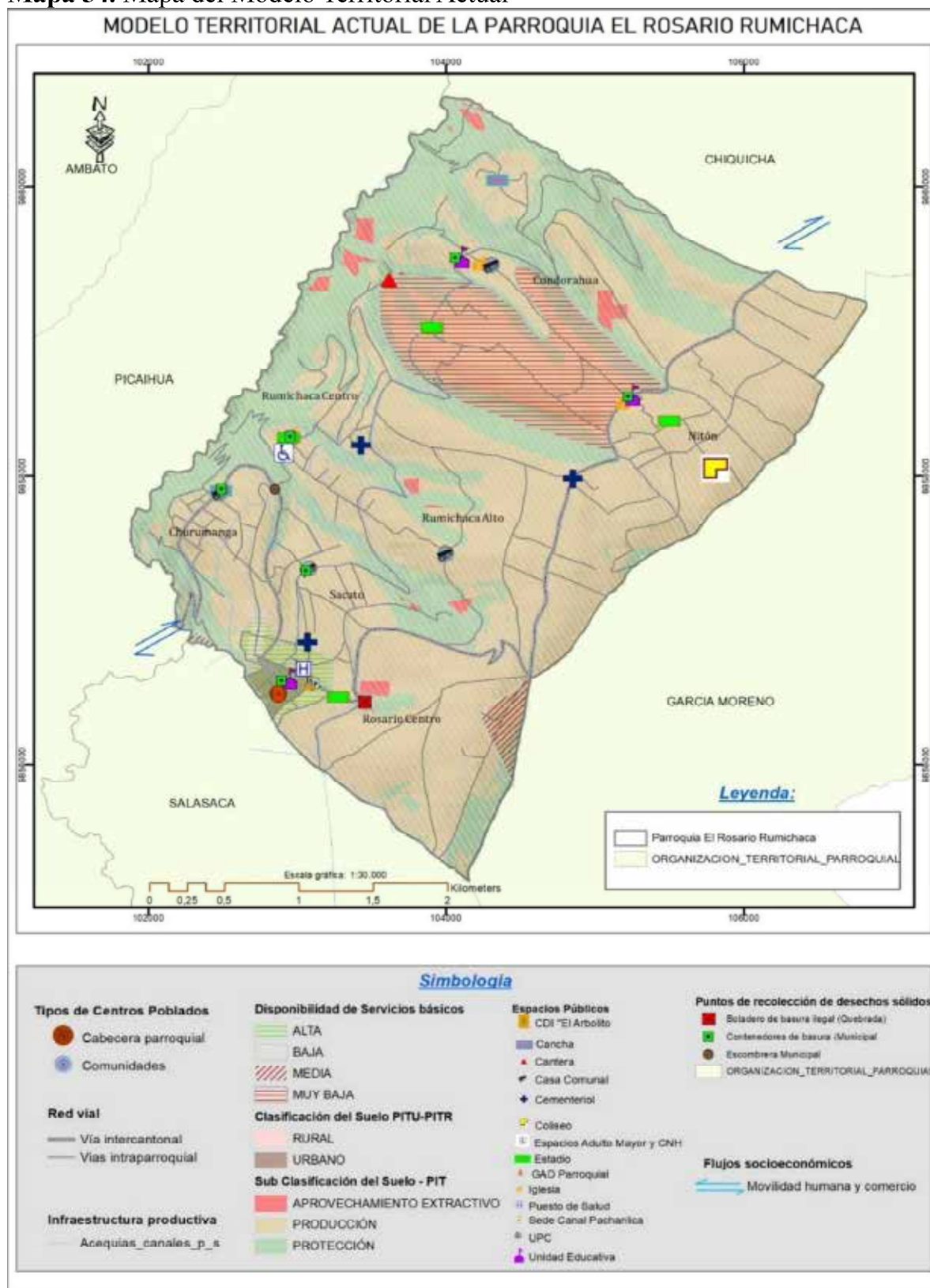
Alcantarillado y alumbrado calle Santa Elena	BAJA	Optimizar y expandir el sistema de alcantarillado para asegurar un tratamiento adecuado de aguas residuales en la parroquia.	Desarrollar un plan integral de infraestructura de servicios básicos que responda a las necesidades de los ciudadanos y esté alineado con la protección del medio ambiente.
Iluminación y semaforización de la calle Cotopaxi	BAJA	Implementar programas de mantenimiento y mejora continua de las vías urbanas y rurales de la parroquia	Implementar un sistema vial parroquial en excelentes condiciones que facilite la comercialización, la producción y la movilidad humana necesarias para la parroquia.

**Fuente:** Matriz de sistematización de problemas

**Elaboración:** Equipo Consultor

## 2.6. MODELO TERRITORIAL ACTUAL

**Mapa 54.** Mapa del Modelo Territorial Actual



Elaborado por: Equipo Consultor

## **Análisis del Modelo Territorial Actual**

Chantilin luego de lo revisado en cada sistema se ha elaborado el siguiente Modelo Territorial Actual, el cual constituye la proyección espacial del estilo de desarrollo de la sociedad en un territorio que asume cualidades relevantes como la integralidad, la escalaridad, la diversidad y la temporalidad, en función de los cambios económicos, sociales, políticos y culturales que ocurren.

Una vez caracterizado el territorio parroquial, y priorizados las potencialidades y problemas de mayor incidencia, se ha precisado evidenciar las condiciones actuales con las que cuenta el territorio, para que a partir de esta realidad se defina el modelo que se espera tener a mediano y largo plazo.

En el modelo encontramos potencialidades importantes como espacios para atender a grupos prioritarios tanto para atención infantil (1 espacios), como para adultos mayores (3 espacios), sin embargo, también es necesario evidenciar que dichos espacios públicos al ser un factor preponderante para el desarrollo de actividades de atención social, debes se intervenidas para su mantenimiento y en algunos casos mejoramiento, para brindar un mejor servicio y la atención sea la adecuada.

Se debe tomar en cuenta que muchos de estos espacios públicos están localizados en asentamientos humanos, los mismos que se benefician de este servicio, y por lo cual es imprescindible mejorar sus condiciones y cumplir con la característica transversal del PDOT en el ámbito de igualdad de derechos y empoderando la igualdad de género.

Por otro lado, una potencialidad importante que evidencia la parroquia para que sea fortalecida es el tema productivo y el saber ancestral de sus artesanías, además que en el sector de Nitón se ha convertido un espacio concurrido por quienes realizan el Parapente, es ahí donde se hace necesaria también la intervención para lograr impulsar en este ámbito la economía de la población. Sin embargo, al no contar con espacios públicos destinados para esta actividad deportiva y el debido acceso al agua para el riego este sector productivo no ha podido desarrollarse.

En el modelo territorial actual de la parroquia se muestra una problemática marcada en lo referente a la salud sin que se cuente con este espacio y que deban acudir a otra parroquia; además cuenta en el tema educativo con 2 unidades educativas interculturales y 1 bilingüe; cuenta con una Unidad de Policía Comunitaria la cual no está siendo ocupada por falta de personal, por parte del Ministerio de Agricultura y Ganadería cuenta con una Unidad de Asistencia Técnica en el Territorio sin que esta sea utilizada; sin embargo con una adecuada gestión y articulación con los rectores de la competencia de cada uno de estos ámbitos se puede generar acciones que minimicen la mencionada problemática, valiéndose de la potencialidad que en el campo institucional puede generar desde el Gobierno Autónomo Descentralizado de la Parroquia Chantilin.



En lo que concierne a las labores de agricultura como se mencionó anteriormente se ha detectado inadecuadas prácticas en riego debido a la falta de este insumo fundamental para el desarrollo agrícola, en este rubro es necesario plantear acciones en coordinación con los entes rectores en el ámbito productivo, que permitan generar procesos de dotación de agua para fomento productivo, contribuyendo de esta manera a una producción sostenible y sustentable

En el ámbito vial al ser una parroquia que necesita de mayor conexión con el territorio se evidencia la necesidad de generar nuevas vías alternas de primer y segundo orden que garanticen el acceso al mismo y sean parte del fomento a la productividad y al desarrollo de la parroquia.

### 3. FASE PROPUESTA

*“La propuesta es el conjunto de decisiones estratégicas que deben implementarse en el territorio para alcanzar la visión y objetivos de desarrollo. Estas deben ser decisiones concertadas y articuladas con los actores territoriales para asegurar la legitimidad y viabilidad de los objetivos, políticas, planes, programas y proyectos que se propongan.”* (Secretaría Nacional de Planificación, 2023, pág. 31).

#### 3.1. Propuesta de largo plazo

Es necesario que los Planes de Desarrollo y Ordenamiento Territorial tengan una perspectiva a largo plazo que permita planificar una estrategia gradual para cerrar brechas y lograr mejoras que beneficien a la población y fortalezcan un proceso sostenible. Más allá de las consideraciones a corto y mediano plazo, en el ámbito estratégico, financiero o de planificación organizacional, la propuesta de largo plazo implica una visión extendida en el tiempo.

##### 3.1.1. Visión de desarrollo

La Parroquia de Chantilín al 2027, se convertirá en un polo de desarrollo económico sostenido, con servicios básicos de calidad, ordenado y seguro, gestor del ejercicio de derechos, que promueva la participación ciudadana, interculturalidad, organización asociativa y conserve sus recursos naturales frágiles e hídricos. Es la representación a futuro del área planificada que refleja los objetivos y aspiraciones de la comunidad. Esta visión describe como se imagina la comunidad que será su entorno en los próximos años, considerando aspectos como el crecimiento poblacional, la economía, el medio ambiente, la infraestructura, la movilidad, y la calidad de vida.

##### 3.1.2. Objetivos de desarrollo

*“Los objetivos de desarrollo del GAD constituyen la situación fundamental que se desea alcanzar en el plazo determinado en la visión. Redactados en infinitivo, detallan la situación social, cultural, económica deseada, la calidad de vida que se debe alcanzar, el rol que el territorio ocupará en el contexto nacional o regional con base en sus atributos y la forma deseada de organización institucional y funcionalidad para la gestión”* (Secretaría Nacional de Planificación, 2023, pág. 33).

**Tabla:** Objetivos de desarrollo

OBJETIVO DE DESARROLLO
<b>Objetivo 1.</b> Mejorar las condiciones de vida de la población, mediante el fortalecimiento del sector secundario y terciario y desarrollar el sector primario, generando en la parroquia polos de desarrollo económico sostenido que atraiga la inversión, conservando los eco sistemas naturales, recurso hídrico y recuperando parcialmente la superficie de espacios naturales degradados.

**Objetivo 2.**

Incrementar el bienestar de la población al ofrecer servicios públicos eficientes y una infraestructura adecuada, alineada con las necesidades de los habitantes y en función de los recursos financieros y la capacidad de gestión del GAD parroquial.

**Elaboración:** Equipo consultor.

Desafío de largo plazo (alto y medio), Objetivo de desarrollo y Competencia

Desafío de largo plazo (alto y medio)	Objetivo de desarrollo	Competencia
Convertir a la parroquia en una cantera de profesionales en el deporte que puedan competir a nivel regional y nacional	Mejorar las condiciones de vida de la población, mediante el fortalecimiento del sector secundario y terciario y desarrollar el sector primario, generando en la parroquia polos de desarrollo económico sostenido que atraiga la inversión, conservando los eco sistemas naturales, recurso hídrico y recuperando parcialmente la superficie de espacios naturales degradadas	Planificar el desarrollo territorial y formular los correspondientes planes de ordenamiento territorial
Contar con una red de guarderías que brinden atención a los niños de la parroquia desde su concepción con el fin de garantizar la vida plena de los nuevos ciudadanos parroquiales	Mejorar las condiciones de vida de la población, mediante el fortalecimiento del sector secundario y terciario y desarrollar el sector primario, generando en la parroquia polos de desarrollo económico sostenido que atraiga la inversión, conservando los eco sistemas naturales, recurso hídrico y recuperando parcialmente la superficie de espacios naturales degradadas	Planificar el desarrollo territorial y formular los correspondientes planes de ordenamiento territorial
Contar con infraestructura parroquial destinada a la recreación de los niños y jóvenes de la parroquia	Mejorar las condiciones de vida de la población, mediante el fortalecimiento del sector secundario y terciario y desarrollar el sector primario, generando en la parroquia polos de desarrollo económico sostenido que atraiga la inversión, conservando los eco sistemas naturales, recurso hídrico y recuperando parcialmente la superficie de espacios naturales degradadas	Infraestructura física, equipamientos y espacios públicos de la parroquia rural

Contar con infraestructura parroquial destinada a la recreación de los niños y jóvenes de la parroquia	Mejorar las condiciones de vida de la población, mediante el fortalecimiento del sector secundario y terciario y desarrollar el sector primario, generando en la parroquia polos de desarrollo económico sostenido que atraiga la inversión, conservando los eco sistemas naturales, recurso hídrico y recuperando parcialmente la superficie de espacios naturales degradadas	Infraestructura física, equipamientos y espacios públicos de la parroquia rural
Contar con un plan de seguridad integral que aborde todas las aristas relacionadas con la seguridad ciudadana	Mejorar las condiciones de vida de la población, mediante el fortalecimiento del sector secundario y terciario y desarrollar el sector primario, generando en la parroquia polos de desarrollo económico sostenido que atraiga la inversión, conservando los eco sistemas naturales, recurso hídrico y recuperando parcialmente la superficie de espacios naturales degradadas	Planificar el desarrollo territorial y formular los correspondientes planes de ordenamiento territorial
Contar con infraestructura parroquial destinada a la recreación de los niños y jóvenes de la parroquia	Mejorar las condiciones de vida de la población, mediante el fortalecimiento del sector secundario y terciario y desarrollar el sector primario, generando en la parroquia polos de desarrollo económico sostenido que atraiga la inversión, conservando los eco sistemas naturales, recurso hídrico y recuperando parcialmente la superficie de espacios naturales degradadas	Infraestructura física, equipamientos y espacios públicos de la parroquia rural

Implementar un sistema vial parroquial en excelentes condiciones que facilite la comercialización, la producción y la movilidad humana necesarias para la parroquia.	Mejorar las condiciones de vida de la población, mediante el fortalecimiento del sector secundario y terciario y desarrollar el sector primario, generando en la parroquia polos de desarrollo económico sostenido que atraiga la inversión, conservando los eco sistemas naturales, recurso hídrico y recuperando parcialmente la superficie de espacios naturales degradadas	Vialidad
Desarrollar un plan integral de infraestructura de servicios básicos que responda a las necesidades de los ciudadanos y esté alineado con la protección del medio ambiente.	Mejorar las condiciones de vida de la población, mediante el fortalecimiento del sector secundario y terciario y desarrollar el sector primario, generando en la parroquia polos de desarrollo económico sostenido que atraiga la inversión, conservando los eco sistemas naturales, recurso hídrico y recuperando parcialmente la superficie de espacios naturales degradadas	Vigilancia de la ejecución de obras y calidad de los servicios públicos
Contar con un plan integral de riego que cubra la totalidad del territorio parroquial a fin de maximizar la producción y comercio agrícola	Mejorar las condiciones de vida de la población, mediante el fortalecimiento del sector secundario y terciario y desarrollar el sector primario, generando en la parroquia polos de desarrollo económico sostenido que atraiga la inversión, conservando los eco sistemas naturales, recurso hídrico y recuperando parcialmente la superficie de espacios naturales degradadas	Riego y Drenaje



Recuperar el total del territorio parroquial bajo protección con el fin de mantener el equilibrio ambiental existente	Mejorar las condiciones de vida de la población, mediante el fortalecimiento del sector secundario y terciario y desarrollar el sector primario, generando en la parroquia polos de desarrollo económico sostenido que atraiga la inversión, conservando los eco sistemas naturales, recurso hídrico y recuperando parcialmente la superficie de espacios naturales degradadas	Gestión Ambiental
Desarrollar un plan integral de infraestructura de servicios básicos que responda a las necesidades de los ciudadanos y esté alineado con la protección del medio ambiente.	Incrementar el bienestar de la población al ofrecer servicios públicos eficientes y una infraestructura adecuada, alineada con las necesidades de los habitantes y en función de los recursos financieros y la capacidad de gestión del GAD parroquial.	Vigilancia de la ejecución de obras y calidad de los servicios públicos
Contar con un sistema de prevención y mitigación ante riesgos de desastres naturales	Incrementar el bienestar de la población al ofrecer servicios públicos eficientes y una infraestructura adecuada, alineada con las necesidades de los habitantes y en función de los recursos financieros y la capacidad de gestión del GAD parroquial.	Planificar el desarrollo territorial y formular los correspondientes planes de ordenamiento territorial

**Fuente:** Matriz de problemas con prioridad alta o media con sus desafíos de gestión.

**Elaboración:** Equipo consultor.

### 3.2. Propuesta de gestión de mediano plazo

Una vez definidos los objetivos de desarrollo que guían las intervenciones territoriales en el largo plazo se deberá plantear objetivos de gestión, políticas, planes, programas y proyectos, indicadores y metas orientados a satisfacer las necesidades territoriales dentro del periodo de gestión (Secretaría Nacional de Planificación, 2023, pág. 33).

3.2.1. Análisis funcional de unidades territoriales  
Tabla 102: Análisis funcional GAD parroquial

Desafío de gestión (alto y medio)	Competencia	Unidad territorial*							Articulación
		Suelo Urbano		Suelo Rural				Todo el territorio	
		Consolidado	No consolidado	Protección	Producción	Aprovechamiento extractivo	Expansión urbana		
Contar con una escuela de fútbol que sirva de referente para que se formen profesionales en este deporte	Planificar el desarrollo territorial y formular los correspondientes planes de ordenamiento territorial	x	x						GAD Cantonal, Min. Deporte
Atender a la totalidad de niños que se encuentran en desnutrición crónica, mediante la dotación de alimento y de cuidado	Planificar el desarrollo territorial y formular los correspondientes planes de ordenamiento territorial	x	x				x		ONG, MSP, MIES, Secretaría Desnutricion Crónica Infantil
Mantener la infraestructura parroquial en condiciones idóneas para la utilización y disfrute ciudadana	Infraestructura física, equipamientos y espacios públicos de la parroquia rural	x	x						GAD Cantonal, GAD Parroquial

Mantener la infraestructura parroquial en condiciones idóneas para la utilización y disfrute ciudadana	Infraestructura física, equipamientos y espacios públicos de la parroquia rural	x							x	GAD Cantonal, GAD Parroquial
implementar un sistema de monitoreo, vigilancia y alarma temprana que prevenga situaciones de riesgo delincuencia	Planificar el desarrollo territorial y formular los correspondientes planes de ordenamiento territorial	x	x						x	GAD Parroquial, Gobernación, Policía Nacional
Mantener la infraestructura parroquial en condiciones idóneas para la utilización y disfrute ciudadana	Infraestructura física, equipamientos y espacios públicos de la parroquia rural	x	x						x	GAD Parroquial, Gobernación, Policía Nacional
Implementar programas de mantenimiento y mejora continua de las vías urbanas y rurales de la parroquia	Vialidad	x								GAD Cantonal, GAD Provincial
Optimizar y expandir el sistema de alumbrado eléctrico en articulación con el dueño de la competencia.	Vigilancia de la ejecución de obras y calidad de los servicios públicos	x								GAD Cantonal

Mantener y ampliar el sistema de riego existente que apoye la generación de comercio y aporte al eslabón en la cadena de valor generado al rededor del tema agrícola pecuario	Riego y Drenaje	x	x						x	GAD Cantonal, GAD Provincial
Ejecutar programas de reforestación que mitiguen la tala indiscriminada	Gestión Ambiental			x						GAD Provincial, MAATE
Dotar a la totalidad de la ciudadanía de la parroquia de servicios básicos de calidad	Planificar el desarrollo territorial y formular los correspondientes planes de ordenamiento territorial	x	x						x	GAD Cantonal
Elaborar planes de riesgos que minimicen y prevengan posibles factores que atenten al bienestar ciudadano	Planificar el desarrollo territorial y formular los correspondientes planes de ordenamiento territorial								x	GAD Cantonal, SGR

Elaborado: Equipo Consultor

3.2.2. Objetivos, políticas, metas, indicadores

La definición de objetivos de gestión, sus políticas, metas e indicadores es un paso fundamental en la construcción del territorio deseado pues significa marcar el camino y las acciones que se deben desarrollar para alcanzarlo. Los desafíos de gestión priorizados en la fase de diagnóstico constituyen el punto de partida para la definición de los siguientes elementos, orientando la perspectiva y el planteamiento de las acciones del período de gobierno correspondiente.

Tabla: Definición de objetivos, políticas, metas e indicadores

Desafío de gestión	Competencia	Objetivo de gestión * (objetivo estratégico)	Política PDOT	Meta	Indicador	Tendencia del indicador	Línea base	Año LB	Anualización de metas			
									Año 1	Año 2	Año 3	Año 4
Contar con una escuela de fútbol que sirva de referente para que se formen profesionales en este deporte	Planificar el desarrollo territorial y formular los correspondientes planes de ordenamiento territorial	O1 Promover condiciones básicas para una vida digna con iguales oportunidades para todas las personas.	Involucrar a los barrios de la parroquia para remover la asociatividad y fortalecer el socio organizativo	Incentivar el deporte a 120 niños de la parroquia al año 2027	Número de niños incentivados en las prácticas deportivas	Creciente	0	2024	0	60	120	0
Atender a la totalidad de niños que se encuentran en desnutrición crónica, mediante la dotación de alimento y de cuidado	Planificar el desarrollo territorial y formular los correspondientes planes de ordenamiento territorial	O1 Promover condiciones básicas para una vida digna con iguales oportunidades para todas las personas.	Involucrar a los barrios de la parroquia para remover la asociatividad y fortalecer el socio organizativo	Dotar a 600 personas con kits alimenticios al año 2027	Número de personas con dotación de kits	Creciente	0	2024	300	600	0	0
Mantener la infraestructura parroquial en condiciones idóneas para la utilización y disfrute ciudadana	Infraestructura física, equipamientos y espacios públicos de la parroquia rural	O1 Promover condiciones básicas para una vida digna con iguales oportunidades para todas las personas.	Involucrar a los barrios de la parroquia para remover la asociatividad y fortalecer el socio organizativo	Gestionar el 100% los espacios públicos de la parroquia hasta el 2027	Porcentaje de espacios públicos gestionados	Creciente	0	2024	0,25	0,5	0,75	1
Mantener la infraestructura parroquial en condiciones idóneas	Infraestructura física, equipamientos y espacios públicos de la parroquia rural	O1 Promover condiciones básicas para una vida digna con iguales oportunidades	Involucrar a los barrios de la parroquia para remover la asociatividad y	Gestionar el 100% los espacios públicos de la parroquia hasta el 2028	Porcentaje de espacios públicos gestionados	Creciente	0	2024	0,25	0,5	0,75	1



para la utilización y disfrute ciudadana		para todas las personas.	fortalecimiento socio organizativo									
implementar un sistema de monitoreo, vigilancia y alarma temprana que prevenga situaciones de riesgo delincencial	Planificar el desarrollo territorial y formular los correspondientes planes de ordenamiento territorial	O1 Promover condiciones básicas para una vida digna con iguales oportunidades para todas las personas.	Involucrar a los barrios de la parroquia para remover la asociatividad y fortalecimiento socio organizativo	Gestionar el 100% los espacios públicos de la parroquia hasta el 2029	Creciente	0	2024	0,25	0,5	0,75	1	
Mantener la infraestructura parroquial en condiciones idóneas para la utilización y disfrute ciudadana	Infraestructura física, equipamientos y espacios públicos de la parroquia rural	O1 Promover condiciones básicas para una vida digna con iguales oportunidades para todas las personas.	Involucrar a los barrios de la parroquia para remover la asociatividad y fortalecimiento socio organizativo	Gestionar el 100% los espacios públicos de la parroquia hasta el 2030	Creciente	0	2024	0,25	0,5	0,75	1	
Implementar programas de mantenimiento y mejora continua de las vías urbanas y rurales de la parroquia	Viabilidad	O2 Contar con un sistema vial adecuado, urbano y rural que satisfaga las necesidades de sus habitantes	Gestionar ante el Gobierno Provincial de Cotopaxi el financiamiento y Ejecución del proyecto	Realizar el mantenimiento vial urbano y rural de 5 km, en coordinación con los GAD Cantonal y Provincial, hasta el año 2027	Creciente	0	2024	5	5	5	5	
Optimizar y expandir el sistema de alumbrado eléctrico en articulación con el dueño de la competencia.	Vigilancia de la ejecución de obras y calidad de los servicios públicos	O2 Contar con un sistema vial adecuado, urbano y rural que satisfaga las necesidades de sus habitantes	Gestionar ante el Gobierno Provincial de Cotopaxi el financiamiento y Ejecución del proyecto	Realizar el mantenimiento vial urbano y rural de 5 km, en coordinación con los GAD Cantonal y Provincial, hasta el año 2027	Creciente	0	2024	5	5	5	5	
Mantener y ampliar el sistema de riego existente que apoye la generación de comercio y aporte al eslabón en la cadena de valor generado al rededor del tema agrícola pecuario		O3 Conservar y restaurar y proteger los ecosistemas naturales, mitigación a los efectos del cambio Climático y gestión de riesgos.	Incentivar protección de áreas biodiversas, reforestación, energías renovables, alerta temprana y capacitación comunitaria, apoyados por legislación robusta y financiamiento sostenible.	Gestionar el 100% del incremento de hectáreas con sistemas de riego tecnificado hasta el año 2025	Creciente	0	2024	0,25	0,5	0,75	1	

Ejecutar programas de reforestación que mitiguen la tala indiscriminada	O3 Conservar y restaurar y proteger los ecosistemas naturales, mitigación a los efectos del cambio climático y gestión de riesgos.	Incentivar protección de áreas biodiversas, reforestación, energías renovables, alerta temprana y capacitación comunitaria, apoyados por legislación robusta y financiamiento sostenible.	Reforestar el 20% del territorio parroquial afectado por la tala indiscriminada hasta el 2027	Porcentaje de territorio reforestado	Creciente	0	2024	0,05	0,1	0,15	0,2
Dotar a la totalidad de la ciudadanía de la parroquia de servicios básicos de calidad	Gestión Ambiental Planificar el desarrollo territorial y formular los correspondientes planes de ordenamiento territorial	Incentivar el ejercicio democrático y participativo en la gestión pública O4 Incentivar el ejercicio democrático en la gestión pública	Elaborar el 100% de los instrumentos de planificación y ordenamiento territorial para la gestión del GAD hasta el 2024	Porcentaje de instrumentos de planificación y ordenamiento territorial elaborados	Creciente	0	2024	0,25	0,5	0,75	1
Elaborar planes de riesgos que minimicen y prevengan posibles factores que atenten al bienestar ciudadano	Gestión Ambiental Planificar el desarrollo territorial y formular los correspondientes planes de ordenamiento territorial	Incentivar el ejercicio democrático y participativo en la gestión pública O4 Incentivar el ejercicio democrático en la gestión pública	Elaborar el Plan de riesgos de desastres parroquial hasta el 2027	Numero de Planes elaborados	Creciente	0	2024	0,25	0,5	0,75	1

Elaborado por: Equipo Consultor

3.2.3. Planes, programas, proyectos y presupuestos  
Tabla: Definición de planes programas y proyectos

Objetivo de desarrollo PDOT	Objetivo de gestión PDOT (objetivo estratégico)	Política PDOT	Competencia	Meta PDOT	Plan/programa	Proyecto	Presupuesto referencial	Fuente de financiamiento	Unidad de intervención	PND		ETN		ODS
										Objetivo	Meta	Directriz	Lineamiento	
Mejorar las condiciones de vida de la población, mediante el fortalecimiento del sector secundario y terciario y desarrollar el sector primario, generando en la parroquia polos de desarrollo económico sostenido que atraiga la inversión, conservando los ecosistemas naturales, recurso hídrico y recuperando parcialmente la superficie de espacios naturales degradados	O1 Promover condiciones básicas para una vida digna con igualdad de oportunidades para todas las personas.	Involucrar a los barrios de la parroquia para remover la asociatividad y fortalecer el tejido socio organizativo	Planificar el desarrollo territorial y formular los correspondientes planes de ordenamiento territorial	Incentivar el deporte a 120 niños de la parroquia al año 2027	Apoyo a la Escuela de Fútbol	Proyecto de Repotenciación de la Escuela de fútbol parroquia Chantlin	28800	Recursos provenientes del Presupuesto General de Estado	Suelo Urbano Consolidado/Suelo Urbano No consolidado	2. Impulsar las capacidades de la ciudadanía con educación equitativa e inclusiva de calidad y promoviendo espacios de intercambio cultural.	Incrementar el monto de inversión privada destinada al sector artístico, cultural y patrimonial mediante incentivos tributarios culturales de 3,6 millones en el año 2023 a 4,0 millones al 2025.	1- Reducir las inequidades sociales y territoriales	1.4. Garantizar el acceso a educación, salud, vivienda, servicios básicos, deportes y grupos de atención prioritaria para reducir las desigualdades sociales con énfasis en la Circunscripción Territorial Especial Amazónica, zonas de frontera y Galápagos.	11 ciudades y comunidades sostenibles 14 Vida submarina 15 Vida de ecosistemas terrestres 17 Alianzas para lograr los objetivos

Mejorar las condiciones de vida de la población, mediante el fortalecimiento del sector primario, secundario y terciario y desarrollar el sector primario, generando en la parroquia polos de desarrollo económico sostenido que atraiga la inversión, conservando los ecosistemas naturales, recurso hídrico y recuperando parcialmente la superficie de espacios naturales degradados	O1 Promover condiciones básicas para una vida digna con iguales oportunidades para todas las personas.	Involucrar a los barrios de la parroquia para remover la asocatividad y fortalecer el socio organizativo	Planificar el desarrollo territorial y formular los correspondientes planes de ordenamiento territorial	Dotar a 600 personas con kits alimenticios al año 2027	Inversión Social a los Grupos de Atención Prioritaria	Niños sin desnutrición crónica infantil	12486,28	Recursos provenientes del Presupuesto General de Estado	Suelo Urbano Consolidado/Suelo Urbano No consolidado/Suelo rural de expansión	1. Mejorar las condiciones de vida de la población de forma integral, promoviendo el acceso equitativo a salud, vivienda y bienestar social.	Reducir la prevalencia de Desnutrición Crónica Infantil en menores de dos años del 20,1% en 2022-2023 a 18,7% en 2024-2025	1: Reducir las inequidades sociales y territoriales	1.3. Generar intervenciones hacia la primera infancia, como primer eslabón en la consecución de mejores oportunidades de progreso de la población, con énfasis en el sector rural.	11 Ciudades y comunidades sostenibles 14 Vida submarina 15 Vida de ecosistemas terrestres 17 Alianzas para lograr los objetivos
---	--	--	---	--	---	---	----------	---	---	--	--	---	--	--

Mejorar las condiciones de vida de la población, mediante el fortalecimiento del sector secundario y terciario y desarrollar el sector primario, generando en la parroquia polos de desarrollo económico sostenido que atraiga la inversión, conservando los ecosistemas naturales, recurso hídrico y recuperando parcialmente la superficie de espacios naturales degradados	O1 Promover condiciones básicas para una vida digna con iguales oportunidades para todas las personas.	Involucrar a los barrios de la parroquia para remover la asociatividad y fortalecer el socio organizativo	Infraestructura física, equipamientos y espacios públicos de la parroquia rural	Gestionar el 100% los espacios públicos de la parroquia hasta el 2027	Construcción y Mantenimiento de la Infraestructura parroquial	Proyecto de Mejoramiento o mantenimiento de los estadios	2000	Recursos provenientes del Presupuesto General de Estado	Suelo Urbano Consolidado/Suelo Urbano No consolidado	9. Propender la construcción de un Estado eficiente, transparente orientado al bienestar social.	Aumentar el índice de percepción de la calidad de los servicios públicos en general de 6,05 en el año 2022 a 6,20 al 2025.	1: Reducir las inequidades sociales y territoriales	1.17. Repotenciar y mantener las infraestructuras y equipamiento de los espacios públicos que promuevan el buen uso del tiempo libre.	11 Ciudades y comunidades sostenibles
---	--	---	---	---	---	--	------	---	--	--	--	---	---	---------------------------------------



Mejorar las condiciones de vida de la población, mediante el fortalecimiento del sector secundario y terciario y desarrollar el sector primario, generando en la parroquia polos de desarrollo económico sostenido que atraiga la inversión, conservando los ecosistemas naturales, recurso hídrico y recuperando parcialmente la superficie de espacios naturales degradados	O1 Promover condiciones básicas para una vida digna con iguales oportunidades para todas las personas.	Involucrar a los barrios de la parroquia para remover la asociatividad y fortalecer el tejido socio organizativo	Infraestructura física, equipamientos y espacios públicos de la parroquia rural	Gestionar el 100% los espacios públicos de la parroquia hasta el 2028	Construcción y Mantenimiento de la Infraestructura parroquial	Repotenciación del estadio de Yanashpa	66,739.14	Recursos provenientes del Presupuesto General de Estado	Suelo Urbano Consolidado/ Suelo rural de expansión	9. Propender la construcción de un Estado eficiente, transparente orientado al bienestar social.	Aumentar el índice de percepción de la calidad de los servicios públicos en general de 6,05 en el año 2022 a 6,20 al 2025.	1: Reducir las inequidades sociales y territoriales	1.17. Repotenciar y mantener la infraestructura y equipamiento de los espacios públicos que promuevan el buen uso del tiempo libre.	11 Ciudades y comunidades sostenibles
---	---	--	---	---	---	--	-----------	---	---	--	--	---	--	---------------------------------------

Mejorar las condiciones de vida de la población, mediante el fortalecimiento del sector primario, generando en la parroquia polos de desarrollo económico sostenido que atraiga la inversión, conservando los ecosistemas naturales, recurso hídrico y recuperando parcialmente la superficie de espacios naturales degradados	O1 Promover condiciones básicas para una vida digna con iguales oportunidades para todas las personas.	Involucrar a los barrios de la parroquia para remover la asociatividad y fortalecer el nudo socio organizativo	Planificar el desarrollo territorial y formular los correspondientes planes de ordenamiento territorial	Gestionar el 100% los espacios públicos de la parroquia hasta el 2029	Construcción y Mantenimiento de la Infraestructura parroquial	Alarmas comunitarias para un Chantlin seguro	3969	Recursos provenientes del Presupuesto General de Estado	Suelo Urbano Consolidado/Suelo Urbano No consolidado/Suelo rural de expansión	3. Garantizar la seguridad integral, la paz ciudadana y transformar el sistema de justicia respetando los derechos humanos.	Aumentar el porcentaje de afectación de las estructuras de delincuencia organizada de 0% en el año 2023 a 85% al 2025.	4- Articular la gestión territorial y la gobernanza multinivel	4.9. Articular las acciones del Ejecutivo con los Gobiernos Autónomos Descentralizados como aporte en la garantía de la seguridad ciudadana.	11 Ciudades y comunidades sostenibles 14 Vida submarina 15 Vida de ecosistemas terrestres 17 Alianzas para lograr los objetivos
--	--	--	---	---	---	--	------	---	---	---	--	--	--	---

Mejorar las condiciones de vida de la población, mediante el fortalecimiento del sector secundario y terciario y desarrollar el sector primario, generando en la parroquia polos de desarrollo económico sostenido que atraiga la inversión, conservando los ecosistemas naturales, recurso hídrico y recuperando parcialmente la superficie de espacios naturales degradados	O1 Promover condiciones básicas para una vida digna con iguales oportunidades para todas las personas.	Involucrar a los barrios de la parroquia para remover la asociatividad y fortalecer el tejido socio organizativo	Infraestructura física, equipamientos y espacios públicos de la parroquia rural	Gestionar el 100% los espacios públicos de la parroquia hasta el 2030	Construcción y Mantenimiento de la Infraestructura parroquial	Proyecto de Regeneración del Parque Central de la Parroquia Chantlin	51122.34	Recursos provenientes del Presupuesto General de Estado	Suelo Urbano Consolidado/Suelo Urbano No consolidado/Suelo rural de expansión	9. Propender la construcción de un Estado eficiente, transparente orientado al bienestar social.	Aumentar el índice de percepción de la calidad de los servicios públicos en general de 6,05 en el año 2022 a 6,20 al 2025.	1: Reducir las inequidades sociales y territoriales	1.17. Repotenciar y mantener la infraestructura y equipamiento de los espacios públicos que promuevan el buen uso del tiempo libre.	11 Ciudades y comunidades sostenibles
---	--	--	---	---	---	--	----------	---	---	--	--	---	---	---------------------------------------

Mejorar las condiciones de vida de la población, mediante el fortalecimiento del sector secundario y terciario y desarrollar el sector primario, generando en la parroquia polos de desarrollo económico sostenido que atraiga la inversión, conservando los ecosistemas naturales, recurso hídrico y recuperando parcialmente la superficie de espacios naturales degradados	O2 Contar con un sistema vial adecuado, urbano y rural que satisfaga las necesidades de sus habitantes	Gestionar ante el Gobierno Provincial de Cotopaxi el financiamiento y Ejecución del proyecto	Vialidad	Realizar el mantenimiento vial urbano y rural de 5 km, en coordinación con los GAD Cantonal y Provincial, hasta el año 2027	Gestión vial para la conexión parroquial	Proyecto de Mejoramiento vial de la calle 24 de mayo	9800	Recursos provenientes del Presupuesto General de Estado	Suelo Urbano Consolidado	8. Impulsar la conectividad como fuente de desarrollo y crecimiento económico.	Incrementar el porcentaje de kilómetros en Buen Estado de la Red Vial Estatal de 42,29% en el año 2023 a 44,30% al 2025.	2: Impulsar la productividad y competitividad a partir del potencial de roles y funcionalidades del territorio	2.2. Planificar el desarrollo económico sobre la base de la compatibilidad de usos, la vocación territorial, ventajas comparativas y competitivas, su diversidad cultural y sus dinámicas socioambientales.	9 Industria, innovación e infraestructura 11 Ciudades y comunidades sostenibles
---	--	--	----------	---	--	--	------	---	--------------------------	--	--	--	---	--

Mejorar las condiciones de vida de la población, mediante el fortalecimiento del sector secundario y terciario y desarrollar el sector primario, generando en la parroquia polos de desarrollo económico sostenido que atraiga la inversión, conservando los ecosistemas naturales, recurso hídrico y recuperando parcialmente la superficie de espacios naturales degradados	O2 Contar con un sistema vial adecuado, urbano y rural que satisfaga las necesidades de sus habitantes	Gestionar ante el Gobierno Provincial de Cotopaxi el financiamiento y ejecución del proyecto	Vigilancia de la ejecución de obras y calidad de los servicios públicos	Realizar el mantenimiento vial urbano y rural de 5 km, en coordinación con los GAD Cantonal y Provincial, hasta el año 2027	0	Proyecto de Adoquinado y bordillos. Calle Chimborazo	98171.05	Recursos provenientes del Presupuesto General de Estado	Suelo Urbano Consolidado	8. Impulsar la conectividad como fuente de desarrollo y crecimiento económico.	Incrementar el porcentaje de kilómetros en Buen Estado de la Red Vial Estatal de 42,29% en el año 2023 a 44,30% al 2025.	2: Impulsar la productividad y competitividad a partir del potencial de roles y funcionalidad del territorio	2.2. Planificar el desarrollo económico sobre la base de la compatibilidad de usos, la vocación territorial, ventajas comparativas y competitivas, su diversidad cultural y sus dinámicas socioambientales.	11 Ciudades y comunidades sostenibles
---	--	--	---	---	---	--	----------	---	--------------------------	--	--	--	---	---------------------------------------

Mejorar las condiciones de vida de la población, mediante el fortalecimiento del sector secundario y terciario y desarrollar el sector primario, generando en la parroquia polos de desarrollo económico sostenido que atraiga la inversión, conservando los ecosistemas naturales, recurso hídrico y recuperando parcialmente la superficie de espacios naturales degradados	O3 Conservar y restaurar y proteger los ecosistemas naturales, mitigación a los efectos del cambio climático y gestión de riesgos.	Incentivar protección de áreas biodiversas, reforestación, energías renovables, alerta temprana y capacitación comunitaria, apoyados por legislación robusta y financiamiento sostenible.	Riego y Drenaje	Gestionar el 100% del incremento de hectáreas con sistemas de riego tecnificado hasta el año 2025	Manejo racional del recurso hídrico y protección ambiental	Repotenciación del sistema de riego parroquial	1200	Recursos provenientes del Presupuesto General de Estado	Suelo Urbano Consolidado/Suelo Urbano No consolidado/Suelo rural de expansión	5. Fomentar de manera sustentable la producción mejorando los niveles de productividad	Incrementar el porcentaje de cobertura con riego tecnificado parcelario de pequeños y medianos productores de 18,19% en el año 2022 a 21,31% al 2025.	2. Impulsar la productividad y competitividad a partir del potencial de rol y funcionalidad del territorio	2.2. Planificar el desarrollo económico sobre la base de la compatibilidad de usos, la vocación territorial, ventajas comparativas y competitivas, su diversidad cultural y sus dinámicas socioambientales.	6 Agua limpia y saneamiento 9 Industria, innovación e infraestructura 14 Vida submarina 15 Vida de ecosistemas terrestres
---	--	---	-----------------	---	--	--	------	---	---	--	---	--	---	--



Mejorar las condiciones de vida de la población, mediante el fortalecimiento del sector secundario y terciario y desarrollar el sector primario, generando en la parroquia polos de desarrollo económico sostenido que atraiga la inversión, conservando los ecosistemas naturales, recurso hídrico y recuperando parcialmente la superficie de espacios naturales degradados	03 Conservar y restaurar los ecosistemas naturales, proteger los recursos naturales, mitigación a los efectos del cambio climático y gestión de riesgos.	Incentivar protección de áreas biodiversas, reforestación, energías renovables, alerta temprana y capacitación comunitaria, apoyados por legislación robusta y financiamiento sostenible.	Gestión Ambiental	Reforestar el 20% del territorio parroquial afectado por la tala indiscriminada hasta el 2027	Manejo racional del recurso hídrico y protección ambiental	Proyecto de reforestación Sembrando Vida	2000	Recursos provenientes del Presupuesto General de Estado	Suelo Urbano de protección	7. Precautelar el uso responsable de los recursos naturales con un entorno ambientalmente sostenible	Mantener la proporción de territorio nacional bajo conservación o manejo ambiental de 22,16% al 2025.	3. Propiciar la mejora de la infraestructura y el uso eficiente de energía en el territorio garantizando la sustentabilidad ambiental	3.2. Priorizar la reforestación en las zonas altas de las cuencas hidrográficas, con el fin de disminuir la sedimentación y contaminación en la parte baja.	12 Producción y consumo responsables 13 Acción por el clima 14 Vida submarina 15 Vida de ecosistemas terrestres
---	--	---	-------------------	---	--	---	------	---	----------------------------	--	---	---	---	--

Incrementar el bienestar de la población al ofrecer servicios públicos eficientes y una infraestructura adecuada, alineada con las necesidades de los habitantes y en función de los recursos financieros y la capacidad de gestión del GAD parroquial.	O4 Incentivar el ejercicio democrático en la gestión pública	Incentivar el ejercicio democrático y participativo en la gestión pública	Planificar el desarrollo territorial y formular los correspondientes planes de ordenamiento territorial	Elaborar el 100% de los instrumentos de planificación y ordenamiento territorial para la gestión del GAD hasta el 2024	Instrumentalización de ordenamiento territorial	Actualización del Plan de Desarrollo y Ordenamiento Territorial	15000	Recursos provenientes del Presupuesto General de Estado	Suelo Urbano Consolidado/Suelo Urbano No consolidado/Suelo rural de expansión	9. Propender la construcción de un Estado eficiente, transparente orientado al bienestar social.	Aumentar el índice de percepción de la calidad de los servicios públicos en general de 6,05 en el año 2022 a 6,20 al 2025.	4. Articular la gestión territorial y la gobernanza multinivel	4.5. Elaborar y actualizar, de manera integral, los modelos de prestación de servicios públicos respecto a estándares, tipologías y modalidades para garantizar la calidad, accesibilidad, intersectorialidad, pertinencia cultural y territorial, con especial atención en el área rural.	11 Ciudades y comunidades sostenibles 14 Vida submarina 15 Vida de ecosistemas terrestres 17 Alianzas para lograr los objetivos
---	--	---	---	--	---	---	-------	---	---	--	--	--	--	---

Incrementar el bienestar de la población al ofrecer servicios públicos eficientes y una infraestructura adecuada, alineada con las necesidades de los habitantes y en función de los recursos financieros y la capacidad de gestión del GAD parroquial.	O4 Incentivar el ejercicio democrático en la gestión pública	Incentivar el ejercicio democrático y participativo en la gestión pública	Planificar el desarrollo territorial y formular los correspondientes planes de ordenamiento territorial	Elaborar el Plan de riesgos de desastres parroquial hasta el 2027	Instrumentalización de ordenamiento territorial	Plan de riesgos Chantlin	5000	Recursos provenientes del Presupuesto General de Estado	Todo el territorio	10. Promover la resiliencia de ciudades y comunidades para enfrentar los riesgos de origen natural y antrópico	Incrementar el índice de fortalecimiento de la gobernanza local y multinivel de los Gobiernos Autónomos Descentralizados cantonales de 41,44 en el año 2022 a 56,26 al 2025.	5. Fortalecer la Gestión de Riesgos de Desastre en la Planificación Territorial	5.4. Implementar sistemas de monitoreo y alerta temprana a nivel local y nacional, generando alertas que protejan la vida de la población y apoyen una respuesta rápida, coordinada y efectiva ante la ocurrencia de desastres.	11 Ciudades y comunidades sostenibles 14 Vida submarina 15 Vida de ecosistemas terrestres 17 Alianzas para lograr los objetivos
---	--	---	---	---	---	--------------------------	------	---	--------------------	--	--	---	---	---

Elaborado por: Equipo Consultor

**Tabla:** Alineación, agendas nacionales para la igualdad, planificación territorial diferenciada, agendas de coordinación zonal

Objetivo de desarrollo PDOT	Objetivo de gestión PDOT (objetivo estratégico)	Competencia	Agendas nacionales para la igualdad (Revisar "Matriz de relacionamiento enfoques de igualdad y competencias GAD, disponible en RIC)		Agendas de coordinación zonal	
			Agenda de igualdad	Políticas / Acciones	ACZ #	Prioridad territorial
Mejorar las condiciones de vida de la población, mediante el fortalecimiento del sector secundario y terciario y desarrollar el sector primario, generando en la parroquia polos de desarrollo económico sostenido que atraiga la inversión, conservando los eco sistemas naturales, recurso hídrico y recuperando parcialmente la superficie de espacios naturales degradadas	O1 Promover condiciones básicas para una vida digna con iguales oportunidades para todas las personas.	Planificar el desarrollo territorial y formular los correspondientes planes de ordenamiento territorial	Género	Asegurar la asignación de recursos destinados al diseño e implementación de políticas de igualdad, tanto a nivel central, como desconcentrado y descentralizado.	ACZ 3	Educación

Mejorar las condiciones de vida de la población, mediante el fortalecimiento del sector secundario y terciario y desarrollar el sector primario, generando en la parroquia polos de desarrollo económico sostenido que atraiga la inversión, conservando los eco sistemas naturales, recurso hídrico y recuperando parcialmente la superficie de espacios naturales degradadas	O1 Promover condiciones básicas para una vida digna con iguales oportunidades para todas las personas.	Planificar el desarrollo territorial y formular los correspondientes planes de ordenamiento territorial	Intergeneracional	5. Prevenir y erradicar la desnutrición y malnutrición promoviendo hábitos de vida saludables.	ACZ 3	Salud
Mejorar las condiciones de vida de la población, mediante el fortalecimiento del sector secundario y terciario y desarrollar el sector primario, generando en la parroquia polos de desarrollo económico sostenido que atraiga la inversión, conservando los eco sistemas naturales, recurso hídrico y recuperando parcialmente la superficie de espacios naturales degradadas	O1 Promover condiciones básicas para una vida digna con iguales oportunidades para todas las personas.	Infraestructura física, equipamientos y espacios públicos de la parroquia rural	Género	Garantizar el derecho al deporte y la recreación, a través de políticas inclusivas y la implementación de infraestructura adecuada, con enfoque de género.	ACZ 3	Educación

Mejorar las condiciones de vida de la población, mediante el fortalecimiento del sector secundario y terciario y desarrollar el sector primario, generando en la parroquia polos de desarrollo económico sostenido que atraiga la inversión, conservando los eco sistemas naturales, recurso hídrico y recuperando parcialmente la superficie de espacios naturales degradadas	O1 Promover condiciones básicas para una vida digna con iguales oportunidades para todas las personas.	Infraestructura física, equipamientos y espacios públicos de la parroquia rural	Género	Garantizar el derecho al deporte y la recreación, a través de políticas inclusivas y la implementación de infraestructura adecuada, con enfoque de género.	ACZ 3	Educación
Mejorar las condiciones de vida de la población, mediante el fortalecimiento del sector secundario y terciario y desarrollar el sector primario, generando en la parroquia polos de desarrollo económico sostenido que atraiga la inversión, conservando los eco sistemas naturales, recurso hídrico y recuperando parcialmente la superficie de espacios naturales degradadas	O1 Promover condiciones básicas para una vida digna con iguales oportunidades para todas las personas.	Planificar el desarrollo territorial y formular los correspondientes planes de ordenamiento territorial	Pueblos y Nacionalidades	Fortalecer la institucionalidad pública para la recepción y atención de casos de vulneración de derechos de las comunidades, pueblos y nacionalidades.	ACZ 3	Seguridad



Mejorar las condiciones de vida de la población, mediante el fortalecimiento del sector secundario y terciario y desarrollar el sector primario, generando en la parroquia polos de desarrollo económico sostenido que atraiga la inversión, conservando los eco sistemas naturales, recurso hídrico y recuperando parcialmente la superficie de espacios naturales degradadas	O1 Promover condiciones básicas para una vida digna con iguales oportunidades para todas las personas.	Infraestructura física, equipamientos y espacios públicos de la parroquia rural	Género	Garantizar el derecho al deporte y la recreación, a través de políticas inclusivas y la implementación de infraestructura adecuada, con enfoque de género.	ACZ 3	Educación
Mejorar las condiciones de vida de la población, mediante el fortalecimiento del sector secundario y terciario y desarrollar el sector primario, generando en la parroquia polos de desarrollo económico sostenido que atraiga la inversión, conservando los eco sistemas naturales, recurso hídrico y recuperando parcialmente la superficie de espacios naturales degradadas	O2 Contar con un sistema vial adecuado, urbano y rural que satisfaga las necesidades de sus habitantes	Vialidad	Género	(...) mejorar las vías de acceso a las comunidades  (...) que se construyan vías de acceso y transporte público para trasladar sus productos adecuadamente, así como a las mujeres de este sector.	ACZ 3	Seguridad

Mejorar las condiciones de vida de la población, mediante el fortalecimiento del sector secundario y terciario y desarrollar el sector primario, generando en la parroquia polos de desarrollo económico sostenido que atraiga la inversión, conservando los eco sistemas naturales, recurso hídrico y recuperando parcialmente la superficie de espacios naturales degradadas	O2 Contar con un sistema vial adecuado, urbano y rural que satisfaga las necesidades de sus habitantes	Vigilancia de la ejecución de obras y calidad de los servicios públicos	Género	(...) mejorar las vías de acceso a las comunidades  (...) que se construyan vías de acceso y transporte público para trasladar sus productos adecuadamente, así como a las mujeres de este sector.	ACZ 3	Seguridad
Mejorar las condiciones de vida de la población, mediante el fortalecimiento del sector secundario y terciario y desarrollar el sector primario, generando en la parroquia polos de desarrollo económico sostenido que atraiga la inversión, conservando los eco sistemas naturales, recurso hídrico y recuperando parcialmente la superficie de espacios naturales degradadas	O3 Conservar y restaurar y proteger los ecosistemas naturales, mitigación a los efectos del cambio Climático y gestión de riesgos.	Riego y Drenaje	Género	Fortalecer las capacidades de las entidades públicas que trabajan en cambio climático, medio ambiente y reducción del riesgo de desastres, para garantizar que sus políticas, planes y proyectos integren el enfoque de género (Conclusiones CSW66, 2022).	ACZ 3	Desarrollo Económico

Mejorar las condiciones de vida de la población, mediante el fortalecimiento del sector secundario y terciario y desarrollar el sector primario, generando en la parroquia polos de desarrollo económico sostenido que atraiga la inversión, conservando los eco sistemas naturales, recurso hídrico y recuperando parcialmente la superficie de espacios naturales degradadas	O3 Conservar y restaurar y proteger los ecosistemas naturales, mitigación a los efectos del cambio Climático y gestión de riesgos.	Gestión Ambiental	Género	Fortalecer las capacidades de las entidades públicas que trabajan en cambio climático, medio ambiente y reducción del riesgo de desastres, para garantizar que sus políticas, planes y proyectos integren el enfoque de género (Conclusiones CSW66, 2022).	ACZ 3	Seguridad
Incrementar el bienestar de la población al ofrecer servicios públicos eficientes y una infraestructura adecuada, alineada con las necesidades de los habitantes y en función de los recursos financieros y la capacidad de gestión del GAD parroquial.	O4 Incentivar el ejercicio democrático en la gestión pública	Planificar el desarrollo territorial y formular los correspondientes planes de ordenamiento territorial	Género	Asegurar la asignación de recursos presupuestarios, destinados al diseño e implementación de políticas de igualdad, tanto a nivel central, como descentralizado y descentralizado.	ACZ 3	Desarrollo Económico
Incrementar el bienestar de la población al ofrecer servicios públicos eficientes y una infraestructura adecuada, alineada con las necesidades de los habitantes y en función de los recursos financieros y la capacidad de gestión del GAD parroquial.	O4 Incentivar el ejercicio democrático en la gestión pública	Planificar el desarrollo territorial y formular los correspondientes planes de ordenamiento territorial	Género	Fortalecer las capacidades de las entidades públicas que trabajan en cambio climático, medio ambiente y reducción del riesgo de desastres, para garantizar que sus políticas, planes y proyectos integren el enfoque de género (Conclusiones CSW66, 2022).	ACZ 3	Seguridad

Elaborado por: Equipo Consultor

Tabla.: Definición de objetivos, políticas, metas e indicadores

Objetivo de Desarrollo Sostenible ODS	Objetivo del Plan Nacional de Desarrollo PND	Eje del Plan Nacional de Desarrollo PND	Meta del PND	Competencia	Objetivo de gestión PDOT (objetivo estratégico)	Meta	Indicador	Tendencia del indicador	Línea base	AÑO Línea Base	Año de cumplimiento a la meta	Meta anualizada año 1	Meta anualizada año 2	Meta anualizada año 3	Meta anualizada año 4	Nombre del programa / proyecto	Fuente de financiamiento
11 Ciudades y comunidades sostenibles 14 Vida submarina 15 Vida de ecosistemas terrestres 17 Alianzas para lograr los objetivos	2. Impulsar las capacidades de la ciudadanía con educación equitativa e inclusiva de calidad y promoviendo espacios de intercambio cultural.	SOCIAL	Incrementar el monto de inversión privada destinada al sector artístico, cultural y patrimonial mediante incentivos tributarios culturales de 3,6 millones en el año 2023 a 4,0 millones al 2025.	Planificar el desarrollo territorial y formular los correspondientes planes de ordenamiento territorial	O1 Promover condiciones básicas para una vida digna con iguales oportunidades para todas las personas.	Incentivar el deporte a 120 niños de la parroquia al año 2027	Número de niños incentivados en las prácticas deportivas	Creciente	0	2024	2026	0	60	120	0	PLAN/PROGRAMA: Apoyo a la Escuela de Fútbol  PROYECTO: Proyecto de Repotenciación de la Escuela de fútbol parroquia Chantlín	Recursos provenientes del Presupuesto General de Estado
11 Ciudades y comunidades sostenibles 14 Vida submarina 15 Vida de ecosistemas terrestres 17 Alianzas para lograr los objetivos	1. Mejorar las condiciones de vida de la población de forma integral, promoviendo el acceso equitativo a salud, vivienda y bienestar social.	SOCIAL	Reducir la prevalencia de Desnutrición Crónica Infantil en menores de dos años del 20,1% en 2022-2023 a 18,7% en 2024-2025	Planificar el desarrollo territorial y formular los correspondientes planes de ordenamiento territorial	O1 Promover condiciones básicas para una vida digna con iguales oportunidades para todas las personas.	Dotar a 600 personas con kits alimenticios al año 2027	Número de personas con dotación de kits	Creciente	0	2024	2026	300	600	0	0	PLAN/PROGRAMA: Inversión Social a los Grupos de Atención Prioritaria  PROYECTO: Niños sin desnutrición crónica infantil	Recursos provenientes del Presupuesto General de Estado
11 Ciudades y comunidades sostenibles	9. Propender la construcción de un Estado eficiente, transparente orientado al bienestar social.	INSTITUCIONAL	Aumentar el índice de percepción de la calidad de los servicios públicos en general de 6,05 en el año 2022 a 6,20 al 2025.	Infraestructura física, equipamientos y espacios públicos de la parroquia rural	O1 Promover condiciones básicas para una vida digna con iguales oportunidades para todas las personas.	Gestionar el 100% los espacios públicos de la parroquia hasta el 2027	Porcentaje de espacios públicos gestionados	Creciente	0	2024	2028	0,25	0,5	0,75	1	PLAN/PROGRAMA: Construcción y Mantenimiento de la Infraestructura parroquial  PROYECTO: Proyecto de Mejoramiento y mantenimiento de los estadios	Recursos provenientes del Presupuesto General de Estado

11 Ciudades y comunidades sostenibles	9. Promover la construcción de un Estado eficiente, transparente orientado al bienestar social.	INSTITUCIONAL	Aumentar el índice de percepción de la calidad de los servicios públicos en general de 6,05 en el año 2022 a 6,20 al 2025.	Infraestructura física, equipamientos y espacios públicos de la parroquia rural	01 Promover condiciones básicas para una vida digna con iguales oportunidades para todas las personas.	Gestionar el 100% los espacios públicos de la parroquia hasta el 2028	Porcentaje de espacios públicos gestionados	Crediente	0	2024	2028	0,25	0,5	0,75	1	PLAN/PROGRAMA: Construcción y Mantenimiento de la Infraestructura parroquial PROYECTO: Repotenciación del estado de Yanashpa	Recursos provenientes del Presupuesto General de Estado
11 Ciudades y comunidades sostenibles	3. Garantizar la seguridad integral, la paz ciudadana y transformar el sistema de justicia respetando los derechos humanos.	SOCIAL	Aumentar el porcentaje de afectación de las estructuras de delincuencia organizada de 0% en el año 2023 a 85% al 2025.	Planificar el desarrollo territorial y formular los correspondientes planes de ordenamiento territorial	01 Promover condiciones básicas para una vida digna con iguales oportunidades para todas las personas.	Gestionar el 100% los espacios públicos de la parroquia hasta el 2029	Porcentaje de espacios públicos gestionados	Crediente	0	2024	2028	0,25	0,5	0,75	1	PLAN/PROGRAMA: Construcción y Mantenimiento de la Infraestructura parroquial PROYECTO: Alamos comunitarias para un Chantlin seguro	Recursos provenientes del Presupuesto General de Estado
11 Ciudades y comunidades sostenibles	9. Promover la construcción de un Estado eficiente, transparente orientado al bienestar social.	INSTITUCIONAL	Aumentar el índice de percepción de la calidad de los servicios públicos en general de 6,05 en el año 2022 a 6,20 al 2025.	Infraestructura física, equipamientos y espacios públicos de la parroquia rural	01 Promover condiciones básicas para una vida digna con iguales oportunidades para todas las personas.	Gestionar el 100% los espacios públicos de la parroquia hasta el 2030	Porcentaje de espacios públicos gestionados	Crediente	0	2024	2028	0,25	0,5	0,75	1	PLAN/PROGRAMA: Construcción y Mantenimiento de la Infraestructura parroquial PROYECTO: Proyecto de Regeneración del Parque Central de la Parroquia Chantlin	Recursos provenientes del Presupuesto General de Estado
9 Industria, innovación e infraestructura	8. Impulsar la conectividad como fuente de desarrollo y crecimiento económico.	INFRAESTRUCTURA, ENERGÍA Y MEDIO AMBIENTE	Incrementar el porcentaje de kilómetros en Buen Estado de la Red Vial Estatal de 42,29% en el año 2023 a 44,30% al 2025.	Incrementar el porcentaje de kilómetros en Buen Estado de la Red Vial Estatal de 42,29% en el año 2023 a 44,30% al 2025.	02 Contar con un sistema vial adecuado, en coordinación con los GAD Cantonal y Provincial, que satisfaga las necesidades de sus habitantes	Realizar el mantenimiento vial urbano y rural de 5 km, en coordinación con los GAD Cantonal y Provincial, hasta el año 2027	Número de km con mantenimiento	Crediente	0	2024	2028	5	5	5	5	PLAN/PROGRAMA: Gestión vial para la conexión parroquial PROYECTO: Proyecto de Mejoramiento vial de la calle 24 de mayo	Recursos provenientes del Presupuesto General de Estado
11 Ciudades y comunidades sostenibles	8. Impulsar la conectividad como fuente de desarrollo y crecimiento económico.	INFRAESTRUCTURA, ENERGÍA Y MEDIO AMBIENTE	Incrementar el porcentaje de kilómetros en Buen Estado de la Red Vial Estatal de 42,29% en el año 2023 a 44,30% al 2025.	Vigilancia de la ejecución de obras y calidad de los servicios públicos	02 Contar con un sistema vial adecuado, en coordinación con los GAD Cantonal y Provincial, que satisfaga las necesidades de sus habitantes	Realizar el mantenimiento vial urbano y rural de 5 km, en coordinación con los GAD Cantonal y Provincial, hasta el año 2027	Número de km con mantenimiento	Crediente	0	2024	2028	5	5	5	5	PLAN/PROGRAMA: 0 PROYECTO: Proyecto de Adoquinado y bordillos. Calle Chimborazo	Recursos provenientes del Presupuesto General de Estado

6 Agua limpia y saneamiento	5. Fomentar de manera sustentable la producción mejorando los niveles de productividad.	Incrementar el porcentaje de cobertura con riego tecnificado parcelario de pequeños y medianos productores de 18,19% en el año 2022 a 21,31% al 2025.	DESARROLLO ECONÓMICO	Riego y Drenaje	O3 Conservar y restaurar y proteger los ecosistemas naturales, mitigación a los efectos del cambio climático y gestión de riesgos.	Gestionar el 100% del incremento de hectáreas con sistemas de riego tecnificado hasta el año 2025	Porcentaje de incremento de ha. Con riego tecnificado gestionado	Crediente	0	2024	2028	0,25	0,5	0,75	1	PLAN/PROGRAMA: Manejo racional del recurso hídrico y protección ambiental PROYECTO: Repotenciación del sistema de riego parroquial	Recursos provenientes del Presupuesto General de Estado
12 Producción y consumo responsables	7. Precautelar el uso responsable del clima de los recursos naturales con un entorno ambientalmente sostenible	Mantener la proporción de territorio nacional bajo conservación o manejo ambiental de 22,16% al 2025.	INFRAESTRUCTURA, ENERGÍA Y MEDIO AMBIENTE	Gestión Ambiental	O3 Conservar y restaurar y proteger los ecosistemas naturales, mitigación a los efectos del cambio climático y gestión de riesgos.	Reforestar el 20% del territorio parroquial afectado por la tala indiscriminada hasta el 2027	Porcentaje de territorio parroquial reforestado	Crediente	0	2024	2028	0,05	0,1	0,15	0,2	PLAN/PROGRAMA: Manejo racional del recurso hídrico y protección ambiental PROYECTO: Proyecto de reforestación parroquial Sembrando Vida	Recursos provenientes del Presupuesto General de Estado
11 Ciudades y comunidades sostenibles	9. Propender la construcción de un Estado eficiente, transparente orientado al bienestar social.	Aumentar el índice de percepción de la calidad de los servicios públicos en general de 6,05 en el año 2022 a 6,20 al 2025.	INSTITUCIONAL	Planificar el desarrollo territorial y formular los correspondientes planes de ordenamiento territorial	O4 Incentivar el ejercicio democrático en la gestión pública	Elaborar el 100% de los instrumentos de planificación y ordenamiento territorial para la gestión del GAD hasta el 2024	Porcentaje de instrumentos de planificación y ordenamiento territorial elaborados	Crediente	0	2024	2028	0,25	0,5	0,75	1	PLAN/PROGRAMA: Instrumentalización de ordenamiento territorial PROYECTO: Actualización del Plan de Desarrollo y Ordenamiento Territorial	Recursos provenientes del Presupuesto General de Estado
11 Ciudades y comunidades sostenibles	10. Promover la resiliencia de ciudades y comunidades para enfrentar los riesgos de origen natural y antrópico	Incrementar el índice de fortalecimiento de la gobernanza local y multinivel de los Gobiernos Autónomos Descentralizados cantonales de 41,44 en el año 2022 a 56,26 al 2025.	GESTIÓN DE RIESGOS	Planificar el desarrollo territorial y formular los correspondientes planes de ordenamiento territorial	O4 Incentivar el ejercicio democrático en la gestión pública	Elaborar el Plan de riesgos de desastres parroquial hasta el 2027	Numero de Planes elaborados	Crediente	0	2024	2028	0,25	0,5	0,75	1	PLAN/PROGRAMA: Instrumentalización de ordenamiento territorial PROYECTO: Plan de riesgos Chantlin	Recursos provenientes del Presupuesto General de Estado

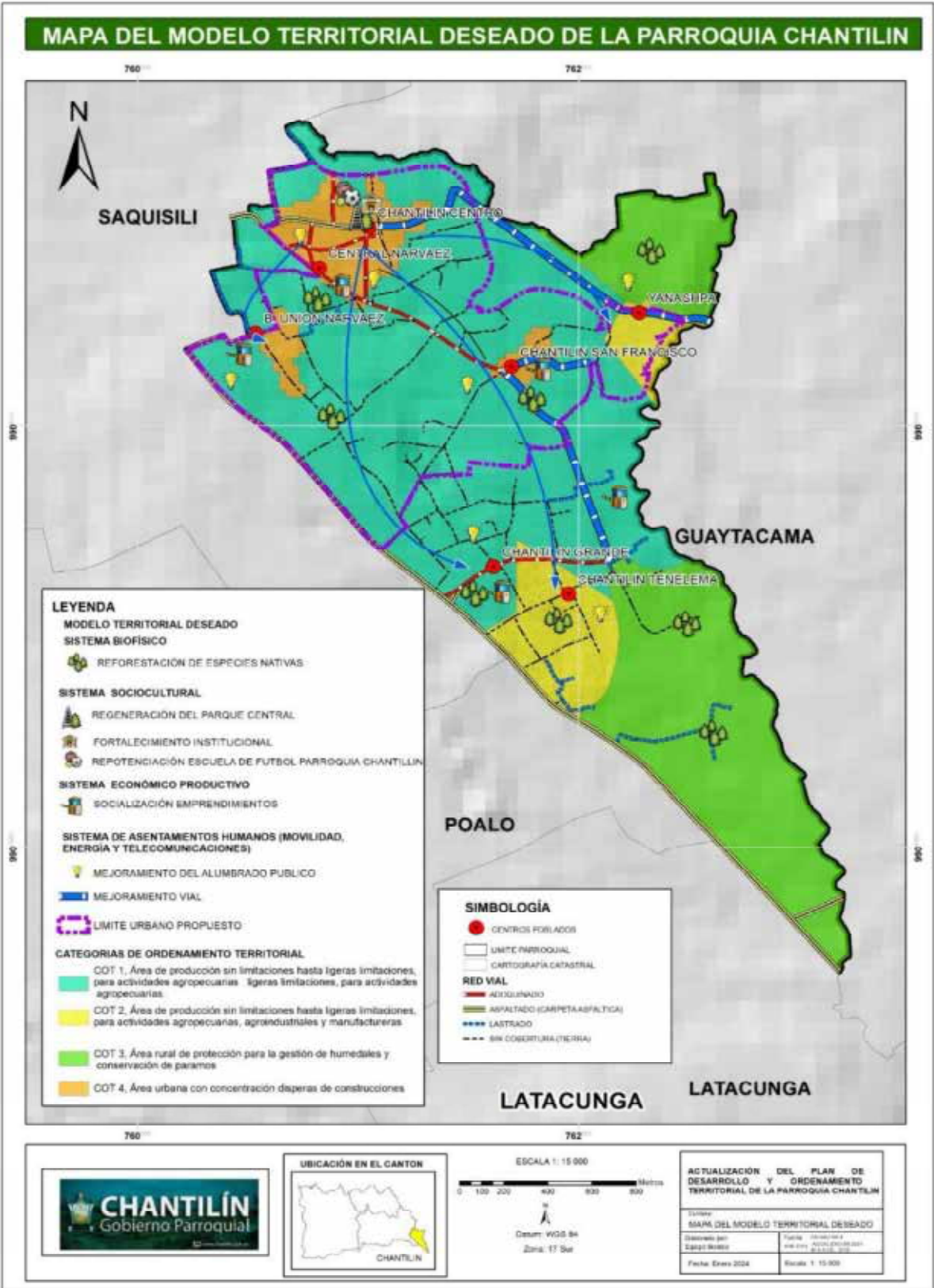
Elaborado por: Equipo Consultor

Esta matriz, servirá de insumo para el reporte de información Sistema de Información para los Gobiernos Autónomos Descentralizados (SIGAD)



3.2.4. Modelo territorial deseado

MAPA 55: Modelo Territorial deseado de la parroquia Chantilín



Fuente: Actualización equipo consultor 2024

Elaborado por: Equipo consultor

#### 4.1. Inserción estratégica territorial

**Tabla:** Definición de iniciativas, objetivos y mecanismos de articulación

Iniciativa	Objetivo de la articulación	Mecanismo de articulación
Proyecto de Repotenciación de la Escuela de fútbol parroquia Chantilin	Garantizar a la población local, espacios públicos que brinde bienestar en las actividades socioculturales de los territorios.	1. Convenio interinstitucional entre el <b>Min. del Deporte</b> , y GADPR Chantilin para establecer las acciones pertinentes en el ámbito del deporte 2. Gestión Directa
Niños sin desnutrición crónica infantil	Garantizar la ayuda a los grupos de atención prioritaria de la parroquia	Convenio interinstitucional entre el MIES, la Secretaría Ecuador Crece sin desnutrición Crónica Infantil, y GADPR Chantilin para establecer las acciones pertinentes en el sector Salud.
Proyecto de Mejoramiento y mantenimiento de los estadios	Garantizar a la población local, espacios públicos que brinde bienestar en las actividades socioculturales de los territorios.	Convenio interinstitucional entre el <b>Min. del Deporte</b> , GAD Cantonal y GADPR Chantilin para establecer las acciones pertinentes en el ámbito del deporte
Repotenciación del estadio de Yanashpa	Garantizar a la población local, espacios públicos que brinde bienestar en las actividades socioculturales de los territorios.	Convenio interinstitucional entre el <b>Min. del Deporte</b> , GAD Cantonal y GADPR Chantilin para establecer las acciones pertinentes en el ámbito del deporte
Alarmas comunitarias para un Chantilin seguro	Articular las acciones con los actores involucrados en el ámbito de seguridad para precautelar la vida y los bienes de los ciudadanos del sector.	1. Convenio interinstitucional entre el Ecu 911, GAD Cantonal y GADPR Chantilin para establecer las acciones pertinentes en el ámbito del deporte 2. Gestión Directa
Proyecto de Regeneración del Parque Central de la Parroquia Chantilín	Garantizar a la población local, espacios públicos que brinde bienestar en las actividades socioculturales de los territorios.	1. Convenio de articulación interinstitucional con el GAD Cantonal y el GADPR de Chantilin. 2. Gestión directa

Proyecto de Mejoramiento vial de la calle 24 de mayo	Mejorar la vialidad urbana y la movilidad de la población, con el fin de brindarles mejores estándares de vida y de convivencia	1. Convenio de articulación interinstitucional con el GAD Cantonal y el GADPR de Chantilin. 2. Gestión directa
Proyecto de Adoquinado y bordillos. Calle Chimborazo	Mejorar la vialidad urbana y la movilidad de la población, con el fin de brindarles mejores estándares de vida y de convivencia	1. Convenio de articulación interinstitucional con el GAD Cantonal y el GADPR de Chantilin. 2. Gestión directa
Repotenciación del sistema de riego parroquial	Contar con un sistema de riego que brinde el servicio a la totalidad del territorio parroquial y que contribuya a la maximización de la producción local	1. Convenio de articulación interinstitucional con el GAD Provincial, <b>MAATE</b> y el GADPR de Chantilin. 2. <b>Gestión directa</b>
Proyecto de reforestación Sembrando Vida	mantener la porción del territorio bajo protección mediante la reforestación y el cuidado del medio ambiente	Convenio interinstitucional entre el GADP de <b>Tungurahua, MAATE</b> , y GADPR Chantilin para establecer las acciones pertinentes en el sector ambiental.
Actualización del Plan de Desarrollo y Ordenamiento Territorial	Contar con un instrumento de planificación y ordenamiento territorial que fortalezca la gestión del GAD	<b>Convenio con la Academia</b> , Conagopare y el GADPR de Chantilin
Plan de riesgos Chantilin	Articular las acciones con los actores involucrados en el ámbito de seguridad para precautelar la vida y los bienes de los ciudadanos del sector.	Convenio interinstitucional entre el GADPR de Chantilin y SGR.

**Elaborado por:** Equipo Consultor

## 4.2. Formas de gestión - articulación para la gestión

En esta parte se expone cómo se llevan a cabo las acciones por parte del Gobierno Autónomo Descentralizado (GAD) de la parroquia para implementar el Plan de Desarrollo y Organización del Territorio (PDOT), alineándolo con otros planes de planificación a nivel local y nacional. Esta estrategia requiere la colaboración de diversos participantes en diferentes áreas, trabajando de forma coordinada para lograr efectos positivos en el territorio.

Tabla 103: Formas de gestión — articulación

Plan, programa, proyecto	Relacionamiento		Forma de gestión	Unidad responsable
	Actor involucrado	Interés ¿Por qué, para qué?		
PLAN/PROGRAMA: Apoyo a la Escuela de Fútbol PROYECTO: Proyecto de Repotenciación de la Escuela de fútbol parroquia Chantilin	Min. del Deporte	Capacitación, asistencia técnica, financiamiento	1, Convenio interinstitucional entre el Min. del Deporte, y GADPR Chantilin para establecer las acciones pertinentes en el ámbito del deporte 2, Gestión Directa	Presidencia del GADPR de Chantilin / Unidad de Planificación / Tesorería.
PLAN/PROGRAMA: Inversión Social a los Grupos de Atención Prioritaria PROYECTO: Niños sin desnutrición crónica infantil	MAATE, MAG	Capacitación, asistencia técnica, financiamiento	Convenio interinstitucional entre el MIES, la Secretaría Ecuador Crece sin desnutrición Crónica Infantil, y GADPR Chantilin para establecer las acciones pertinentes en el sector Salud.	Presidencia del GADPR de Chantilin / Unidad de Planificación / Tesorería.
PLAN/PROGRAMA: Construcción y Mantenimiento de la Infraestructura parroquial PROYECTO: Proyecto de Mejoramiento y mantenimiento de los estadios	MTOP, GAD Provincial	Desarrollo del proyecto	Convenio interinstitucional entre el Min. del Deporte, GAD Cantonal y GADPR Chantilin para establecer las acciones pertinentes en el ámbito del deporte	Presidencia del GADPR de Chantilin / Unidad de Planificación / Tesorería.
PLAN/PROGRAMA: Construcción y Mantenimiento de la Infraestructura parroquial PROYECTO: Repotenciación del estadio de Yanashpa	MINTUR, GAD Municipal	Capacitación, asistencia técnica, financiamiento	Convenio interinstitucional entre el Min. del Deporte, GAD Cantonal y GADPR Chantilin para establecer las acciones pertinentes en el ámbito del deporte	Presidencia del GADPR de Chantilin / Unidad de Planificación / Tesorería.
PLAN/PROGRAMA: Construcción y Mantenimiento de la Infraestructura parroquial PROYECTO: Alarmas comunitarias para un Chantilin seguro	MEM, GAD Municipal	Capacitación, asistencia técnica, financiamiento	1. Convenio interinstitucional entre el Ecu 911, GAD Cantonal y GADPR Chantilin para establecer las acciones pertinentes en el ámbito del deporte 2. Gestión Directa	Presidencia del GADPR de Chantilin / Unidad de Planificación / Tesorería.

PLAN/PROGRAMA: Construcción y Mantenimiento de la Infraestructura parroquial PROYECTO: Proyecto de Regeneración del Parque Central de la Parroquia Chantlín	GAD Cantonal	Capacitación, asistencia técnica, financiamiento	1. Convenio de articulación interinstitucional con el GAD Cantonal y el GADPR de Chantlín. 2. Gestión directa	Presidencia del GADPR de Chantlín / Unidad de Planificación / Tesorería.
PLAN/PROGRAMA: Gestión vial para la conexión parroquial PROYECTO: Proyecto de Mejoramiento vial de la calle 24 de mayo	GAD Cantonal	Desarrollo del proyecto	1. Convenio de articulación interinstitucional con el GAD Cantonal y el GADPR de Chantlín. 2. Gestión directa	Presidencia del GADPR de Chantlín / Unidad de Planificación / Tesorería.
PLAN/PROGRAMA: 0 PROYECTO: Proyecto de Adoquinado y bordillos. Calle Chimborazo	GAD Cantonal	Desarrollo del proyecto	1. Convenio de articulación interinstitucional con el GAD Cantonal y el GADPR de Chantlín. 2. Gestión directa	Presidencia del GADPR de Chantlín / Unidad de Planificación / Tesorería.
PLAN/PROGRAMA: Manejo racional del recurso hídrico y protección ambiental PROYECTO: Repotenciación del sistema de riego parroquial	GAD Provincial, MAG, MAATE	Desarrollo del proyecto	1. Convenio de articulación interinstitucional con el GAD Provincial, MAATE y el GADPR de Chantlín. 2. Gestión directa	Presidencia del GADPR de Chantlín / Unidad de Planificación / Tesorería.
PLAN/PROGRAMA: Manejo racional del recurso hídrico y protección ambiental PROYECTO: Proyecto de reforestación Sembrando Vida	GAD Provincial, MAG, MAATE	Desarrollo del proyecto	Convenio interinstitucional entre el GADPR de Tungurahua, MAATE, y GADPR Chantlín para establecer las acciones pertinentes en el sector ambiental.	Presidencia del GADPR de Chantlín / Unidad de Planificación / Tesorería.
PLAN/PROGRAMA: Instrumentalización de ordenamiento territorial PROYECTO: Actualización del Plan de Desarrollo y Ordenamiento Territorial	GAD Provincial, GAD Cantonal, Conagopare, Secretaría Nacional de Planificación	Desarrollo del proyecto, Capacitación, asistencia técnica	Convenio con la Academia, Conagopare y el GADPR de Chantlín	Presidencia del GADPR de Chantlín / Unidad de Planificación / Tesorería.

PLAN/PROGRAMA: Instrumentalización de ordenamiento territorial	SGR	Desarrollo del proyecto, Capacitación, asistencia técnica	Convenio interinstitucional entre el GADPR de Chantlin y SGR.	Presidencia del GADPR de Chantlin / Unidad de Planificación / Tesorería.
PROYECTO: Plan de riesgos Chantlin				

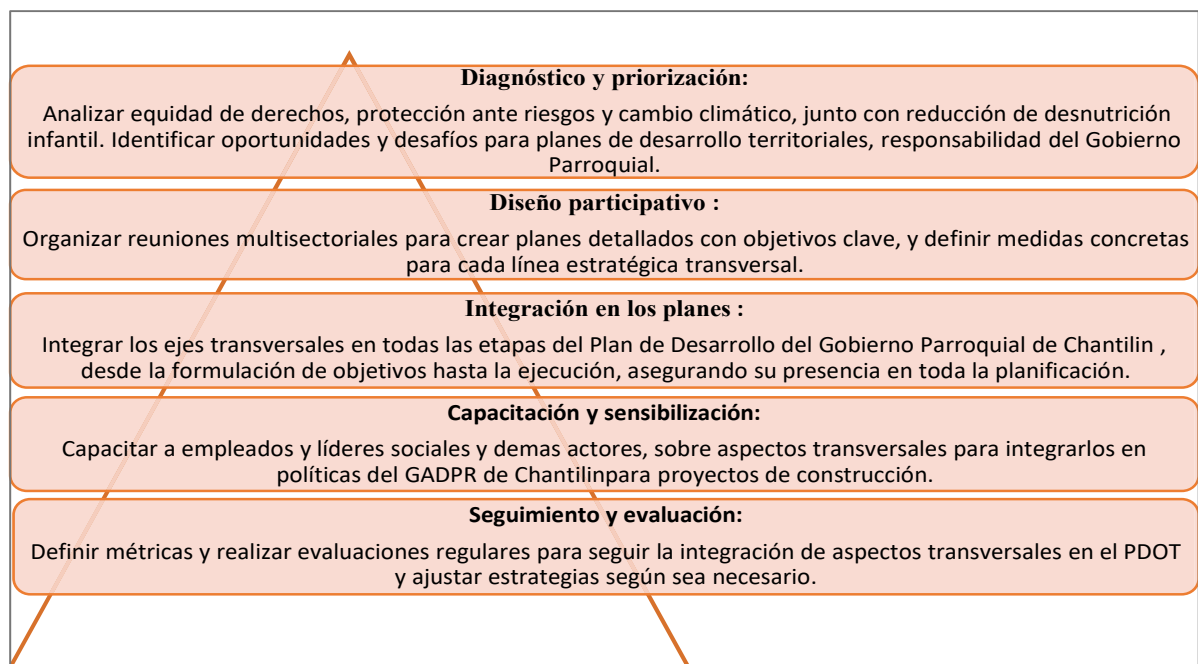
Elaborado por: Equipo Consultor



4.3. Estrategias transversales

La estrategia de incluir enfoques transversales en los Planes de Desarrollo y Ordenación del Territorio implica una visión integral y coordinada para abordar aspectos fundamentales que trascienden las divisiones convencionales entre diferentes sectores. Los lineamientos establecidos en las directrices para la actualización de los PDOT especifican los cuatro ejes que serán incorporados en todo el plan.

En este sentido, el Gobierno Autónomo Descentralizado de la Parroquia Rural de Chantilin ha desarrollado estrategias para abordar estos ejes transversales y llevar a cabo acciones en línea con sus competencias. A continuación, se detalla dicha estrategia:



Lo descrito anteriormente, plantea una estrategia estructurada y organizada para garantizar la efectiva incorporación de los ejes transversales en los Planes de Desarrollo y Ordenamiento Territorial del GAD Chantilin, fomentando un enfoque integral y sostenible para el desarrollo local. Se proponen proyectos específicos para implementar acciones relacionadas con los ejes transversales en el PDOT del GADR de Chantilin con eficiencia.

Tabla: Transversalización de los ejes.

Ejes transversales
--------------------

Proyecto	Igualdad de derechos para todas las personas,	Protección frente a riesgos y desastres	Adopción de medidas frente al cambio climático	Adopción de medidas para la reducción de la Desnutrición Crónica Infantil
Proyecto de Repotenciación de la Escuela de fútbol parroquia Chantilin	x			
Niños sin desnutrición crónica infantil	x			x
Proyecto de Mejoramiento y mantenimiento de los estadios	x			
Repotenciación del estadio de Yanashpa	x			
Alarmas comunitarias para un Chantilin seguro	x	x		
Proyecto de Regeneración del Parque Central de la Parroquia Chantilín	x		x	
Proyecto de Mejoramiento vial de la calle 24 de mayo	x		x	
Proyecto de Adoquinado y bordillos. Calle Chimborazo	x		x	
Repotenciación del sistema de riego parroquial	x		x	x
Proyecto de reforestación Sembrando Vida		x	x	
Actualización del Plan de Desarrollo y Ordenamiento Territorial	x			
Plan de riesgos Chantilin	x	x	x	







**Elaboración:** Equipo Consultor

En la tabla descrita anteriormente se puede verificar las acciones que el GAD realiza plasmando en proyectos de inversión pública a favor de las distintas necesidades que presenta el territorio sus acciones referentes a los 4 ejes transversales.

Tomando en cuenta que estos ejes tienen una característica multidimensional los proyectos aportan en forma articulada e integral a cada uno de ellos.

#### **4.3.1. Estrategia Igualdad de derechos para todas las personas.**

La estrategia de igualdad de derechos para todas las personas es un tema importante que busca promover la equidad y la justicia en la sociedad. A continuación, se presentan algunas estrategias relevantes:

-  1 Luchar contra la discriminación y la violencia en función del género, la orientación sexual, la raza, la religión y otras características significativas de las personas.
-  2 Aplicar medidas para asegurar la igualdad salarial y de oportunidades laborales, con el fin de promover la equidad en el entorno de trabajo.
-  3 Promover que todas las personas participen de manera activa en la toma de decisiones y en la esfera política.
-  4 Asegurar que todos tengan acceso equitativo a servicios sociales como salud, educación, vivienda y otros servicios fundamentales.
-  5 Eliminar obstáculos legales y sociales que obstaculizan la plena realización de los derechos de todas las personas.
-  6 Impulsar la enseñanza y la sensibilización sobre la relevancia de la igualdad de derechos para cada individuo.

Las estrategias implican la implementación de políticas públicas y acciones que promueven la igualdad de trato, la igualdad de oportunidades y la no discriminación.

#### **4.3.2. Estrategia de protección frente a riesgos y desastres**

Es de vital importancia integrar la gestión de riesgos en el Plan de Desarrollo y Ordenamiento Territorial del GADPR de Chantilin para asegurar la continuidad y capacidad de recuperación de las comunidades ante posibles emergencias y desastres.

Se plantea la siguiente estrategia, considerando las capacidades, condiciones territoriales, recursos humanos y financieros del GAD.

**Gráfico. Estrategia para la implementación y mitigación de riesgos de desastre.**

Identificación de riesgos	Incorporación en el plan	Participación ciudadana	Capacitación y sensibilización	Implementación de medidas de reducción de riesgos
El Grupo de Acción para el Desarrollo de Chantilín llevará a cabo una evaluación detallada de los peligros naturales, ecológicos, comunitarios y financieros existentes en su área. Reconocerá los riesgos potenciales, tales como crecidas, desprendimientos, fuegos en bosques, entre otros, y analizará su probabilidad de suceso y probable repercusión.	Como componente central, la Administración de Riesgos se incluye en todas las etapas del plan de crecimiento y ordenación territorial. Estableciendo metas, objetivos y acciones específicas para disminuir la vulnerabilidad y potenciar la capacidad de recuperación de la comunidad ante los riesgos reconocidos.	Como paso consecuente, se debe fomentar la participación dinámica de la comunidad en la detección de riesgos, el diseño de estrategias de gestión y la adopción de decisiones vinculadas con la prevención y reducción de desastres, organizando reuniones participativas, capacitaciones informativas y foros públicos para implicar a los habitantes en el procedimiento.	Esencial en cualquier estrategia enfocada en lograr resultados positivos es la formación y concienciación de los actores locales, autoridades y empleados sobre la relevancia de la administración de riesgos en el plan de crecimiento y organización territorial, promoviendo la mentalidad preventiva y la preparación ante desastres.	Como parte de las etapas finales en esta estrategia, se llevará a cabo la ejecución de acciones específicas para disminuir los riesgos detectados, las cuales incluyen: establecimiento de zonas adecuadas, protección de áreas vulnerables, adopción de sistemas de alerta temprana, fomento de prácticas constructivas seguras, entre otras iniciativas.

**Elaboración:** Equipo Consultor

### 4.3.3 Estrategia Adopción de medidas frente al cambio climático.

La estrategia para implementar medidas frente al cambio climático es esencial para abordar los desafíos planteados por este fenómeno global. Algunas medidas que pueden ser adoptadas incluyen:

1. Conducir campañas de sensibilización ambiental con las entidades competentes, dirigidas a la población local con el fin de contribuir a la mitigación del cambio climático.
2. Educación y concienciación: Es crucial impulsar la educación y la conciencia sobre el cambio climático para fomentar cambios en los comportamientos y adoptar estilos de vida sostenibles. Esto podría implicar campañas de sensibilización, programas educativos y la integración del cambio climático en los planes de estudio.
3. Colaboración internacional: Gestionar la cooperación entre países para abordar y respaldar acciones concretas que ayuden a mitigar el cambio climático, en concordancia con acuerdos internacionales como el Acuerdo de París. Esto incluye la colaboración en la transferencia de tecnología y financiación para la mitigación y adaptación.

4. Involucrar a instituciones académicas que ofrezcan carreras en gestión ambiental para que puedan contribuir en investigaciones destinadas a implementar acciones efectivas en los territorios.

#### **4.3.4 Estrategia de adopción de medidas para la reducción de la Desnutrición Crónica Infantil**

La estrategia para implementar medidas y reducir la desnutrición crónica infantil es crucial para abordar este problema de salud pública. Algunas de las acciones que pueden ser puestas en marcha son las siguientes:

1. Concienciación y educación: Es esencial crear conciencia sobre la importancia de una nutrición adecuada y promover prácticas saludables de alimentación y cuidado infantil. Esto podría incluir campañas de sensibilización y programas educativos y de capacitación para padres y cuidadores.
2. Acceso a alimentos nutritivos: Garantizar que los niños y sus familias tengan acceso a una variedad de alimentos nutritivos, trabajando en colaboración con las entidades competentes en la producción de alimentos.
3. Atención médica integral: Proporcionar atención médica completa a los niños, incluyendo evaluaciones de crecimiento y desarrollo, detección precoz de desnutrición y tratamiento adecuado. Esto implica fortalecer los sistemas de salud y ofrecer servicios de calidad.
4. Implementar políticas y programas que aborden las causas subyacentes de la desnutrición, como la pobreza, la falta de acceso a agua potable y saneamiento, y la falta de educación y empleo.
5. Coordinación intersectorial: Para lograr medidas efectivas, es necesario una cooperación y coordinación entre diferentes entidades como los Gobiernos Autónomos Descentralizados, Ministerios de Salud, Educación, Agricultura y Ganadería, Inclusión Económica y Social, entre otros actores competentes. Esto permitirá la implementación de mecanismos de colaboración interdisciplinaria para asegurar una respuesta integral y efectiva.

#### **4.4. Estrategias de seguimiento y evaluación**

El Gobierno Parroquial de Chantilín reconoce la importancia de revisar y evaluar periódicamente sus Planes de Desarrollo y Ordenamiento Territorial para garantizar el cumplimiento de los objetivos y metas establecidos. Con el objetivo de mejorar la eficacia de sus acciones y promover un desarrollo sostenible y equitativo en la zona, se ha planteado la elaboración de una estrategia que permita llevar a cabo este proceso de manera efectiva.

Siguiendo las directrices proporcionadas por la Secretaría Nacional de Planificación para la elaboración de informes de seguimiento y evaluación, el Gobierno Parroquial de Chantilín ha establecido una estrategia basada en dichas directrices para fortalecer sus procesos y competencias en beneficio de su territorio.

El alcance del seguimiento y evaluación será definido por el Gobierno Autónomo Descentralizado Parroquial de Chantilín, tomando en consideración las siguientes consideraciones:

**Gráfico. Elementos a evaluar**



**Fuente:** Secretaría Nacional de Planificación

**Elaboración:** Equipo Consultor

Según las directrices establecidas en la guía para el seguimiento y evaluación de los PDOT, la información necesaria para elaborar el informe, se obtiene de los Reportes Base y de ICM que automáticamente genera el Módulo de Cumplimiento de Metas del Sistema de Información para los Gobiernos Autónomos Descentralizados (SIGAD).

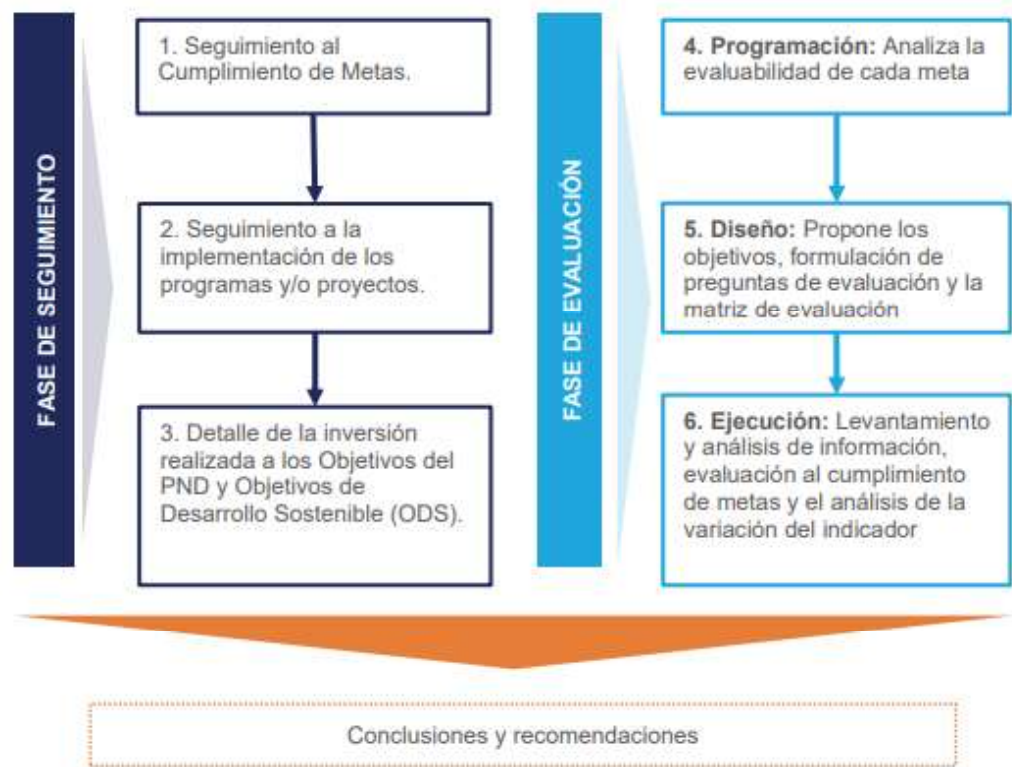
Estos informes permiten medir el avance y cumplimiento de metas anuales, especialmente aquellas priorizadas por el gobierno local. También ofrecen datos sobre el uso del presupuesto y el progreso físico o de alcance de los programas y proyectos incluidos en el Plan Operativo Anual del año en curso, reportados en el SIGAD.

Asimismo, es importante tener en cuenta las advertencias anuales emitidas por la Secretaría Nacional de Planificación al gobierno local con respecto al cumplimiento de metas de los PDOT. Estas herramientas y datos facilitan la elaboración del informe de seguimiento y evaluación de los PDOT.

Para una correcta ejecución del seguimiento y evaluación se debe considerar los componentes internos que estas fases requieren sean tomados en cuenta o se cumplan para medir eficazmente el progreso de la ejecución de su PDOT

**Gráfico 16.** Fases para el seguimiento y evaluación





**Fuente:** Secretaría Nacional de Planificación  
**Elaboración:** Equipo Consultor

Con la intención de homologar procesos, tanto en seguimiento como en evaluación se ha propuesto una semaforización que permitirá discriminar los elementos a ser tomados en cuenta para su análisis.

Dicha semaforización se ha tomado de los lineamientos para la elaboración de los informes de seguimiento y evaluación emitidos por la SNP, y que del mismo modo son aplicados en los informes de errores y de ICM que se generan en relación a la información ingresada al SIGAD.

**Gráfico17.** Semaforización seguimiento y evaluación



**Fuente:** Secretaría Nacional de Planificación  
**Elaboración:** Equipo Consultor

A continuación, se detalla los márgenes que posee cada elemento de la semaforización:

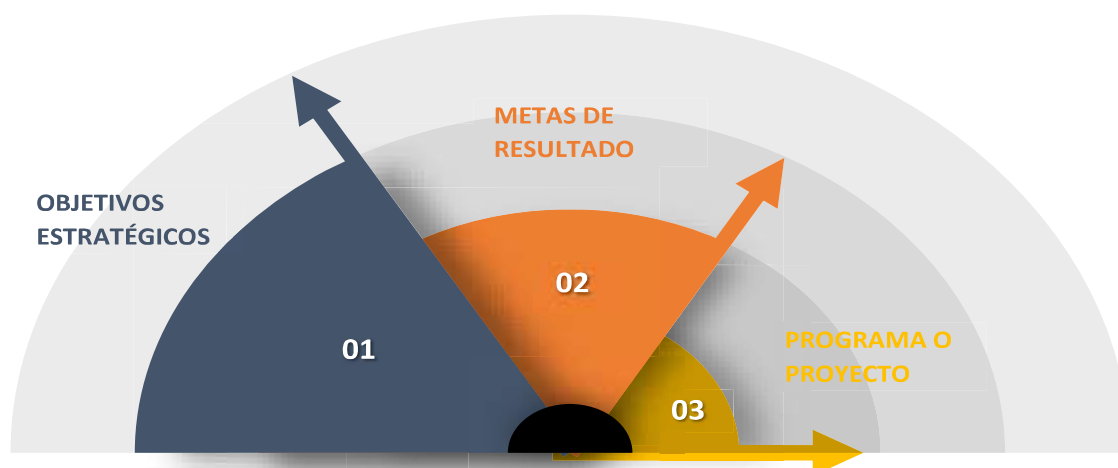
( ● ): Indicadores cuyos valores reales alcanzaron para cumplir la meta planificada en, al menos, un 85%.

( ● ): Indicadores que, a pesar de registrar avances, no fueron suficientes para cumplir la meta. Registraron alguna variación.

( ● ): Indicadores que registran cambios en la tendencia o cuyos valores reales se encuentran por debajo del 69,9% del valor esperado.

Es necesario que el GAD considere la cadena de planificación la misma que consiste en identificar el objetivo de desarrollo del PDOT, la meta de resultados y el programa y/o proyecto vinculado, en el marco de las competencias establecidas para cada nivel de gobierno, y verificar su efectivo aporte, para ello también se plantea directrices que en virtud de la estructura interna del GAD debe aplicar.

#### Gráfico. Cadena de Planificación



**Fuente:** Secretaría Nacional de Planificación

**Elaboración:** Equipo Consultor

Una vez que el GAD inicie el proceso, se debe definir los actores involucrados que llevarán a cabo estos procesos definiendo los objetivos y justificación que abalicen el análisis de evaluación una vez definido los factores en el seguimiento.

Se propone el siguiente flujo de acciones para realizar determinar el punto de partida de este proceso

#### Gráfico. Programación para la evaluación



**Fuente:** Secretaría Nacional de Planificación  
**Elaboración:** Equipo Consultor

Se define el elemento o los elementos a ser evaluados. Para el documento y de acuerdo a la normativa legal el Código Orgánico de Planificación y Finanzas Públicas determina que se evaluarán las metas con un bajo cumplimiento o incumplidas, a fin de establecer los puntos de mejora, así como detectar las causas y efectos del porcentaje de cumplimiento de las metas.

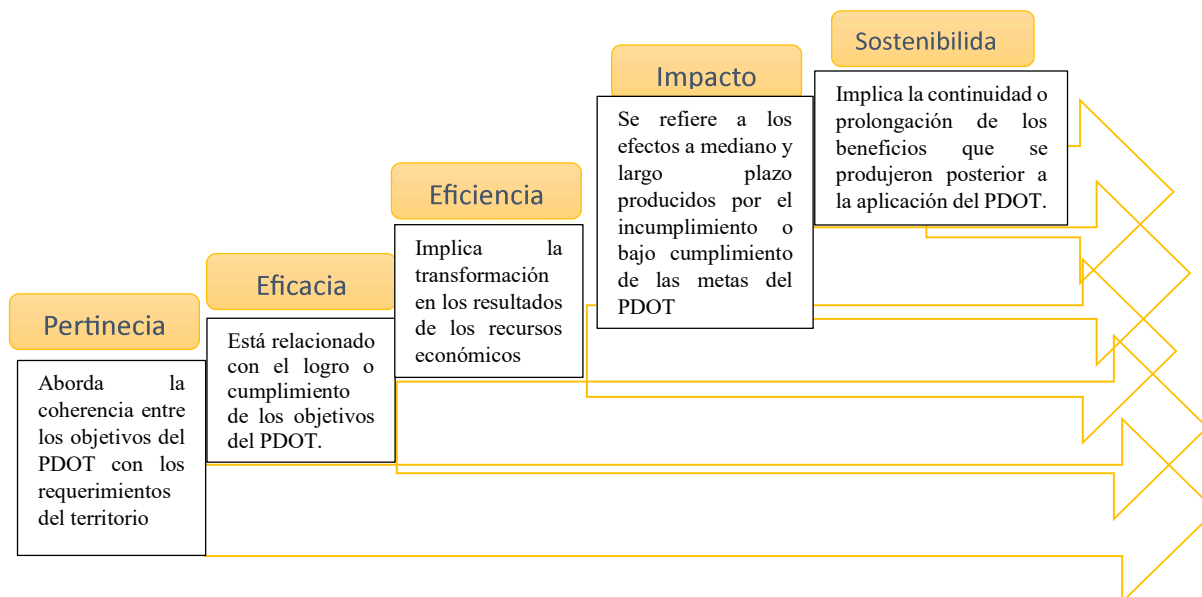
**Gráfico.** Elementos para evaluación



**Fuente:** Secretaría Nacional de Planificación  
**Elaboración:** Equipo Consultor

El Gobierno Autónomo Descentralizado debe establecer los parámetros para la selección de elementos a evaluar, considerando sus recursos humanos y financieros.

La guía para el seguimiento y evaluación de los PDOT sugieren los siguientes criterios:



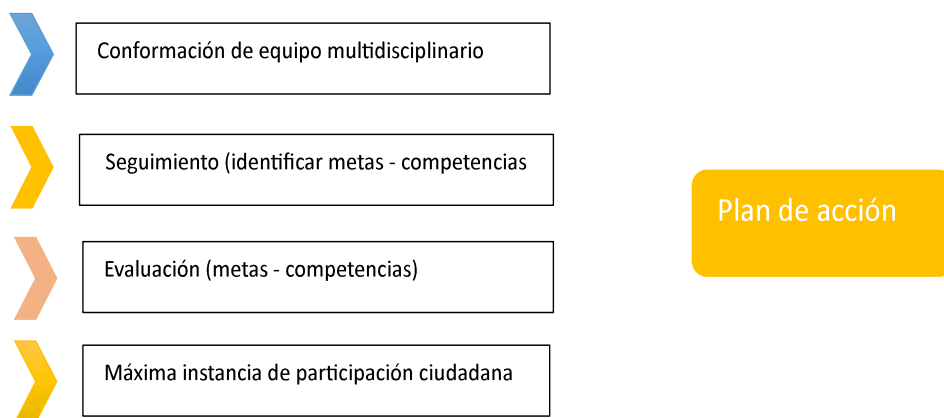
Del mismo modo el GAD de Chantilin definirá las técnicas necesarias para la recopilación de información, se propone utilizar las siguientes:

- *Encuestas:* Son herramientas que analizan temas concretos a evaluar. Pueden contener preguntas abiertas y/o cerradas.
- *Entrevistas:* Sirven para recabar percepciones individuales de los distintos actores sociales.
- *Grupos focales:* Es una técnica en la cual se recolectan datos mediante una entrevista grupal.
- *Observación:* Es una técnica que permite recoger información de manera directa sobre cómo se implementó el PDOT.
- *Revisión bibliográfica:* Se realiza una investigación documental, para lo cual se recopila información existente.
- *Registros administrativos institucionales:* Corresponden a los datos bajo la responsabilidad de los GAD, que generan como parte de la ejecución de sus atribuciones y actividades.
- *Espacios virtuales:* Es el proceso de recolección de información mediante el uso de herramientas telemáticas en línea.

Después de identificar los elementos a intervenir en el seguimiento y evaluación, el equipo técnico del GADPR de Chantilin presentará los resultados a la máxima autoridad de participación ciudadana. Esta instancia emitirá sus observaciones y correcciones. Luego se elaborará un Plan de Acción para resolver las observaciones y sugerencias recibidas de los ciudadanos y detectadas durante el proceso de seguimiento y evaluación.

Se debe definir no solo los responsables sino la secuencia de acciones que permitirán conseguir el objetivo planteado, para lo cual se propone el siguiente proceso:

**Gráfico.** flujo de acciones.



Elaboración: Equipo consultor

#### 4.5. Estrategias de Socialización y difusión de los Planes de Desarrollo y Ordenamiento Territorial – PDOT

El Gobierno Autónomo Descentralizado Parroquial de Chantilin establece una estrategia precisa para comunicar de forma eficaz los objetivos, contenido y beneficios de su plan de desarrollo territorial una vez completada su actualización.

El objetivo fundamental es divulgar, instruir, sensibilizar y fomentar la participación ciudadana en el proceso de planificación y ejecución del desarrollo y ordenamiento territorial.

Es fundamental identificar las actividades y responsables del proceso de difusión, siendo el grupo técnico del GAD y la máxima autoridad del mismo los encargados de llevar a cabo esta labor.

Adicionalmente, se debe tener en cuenta la extensión del territorio y la cantidad de residentes en la parroquia para establecer el alcance de la difusión.

Se proponen algunas acciones clave que permitirán lograr efectivamente llegar a todo el territorio y al 100% de sus habitantes:

**Gráfico.** Socialización y difusión del PDOT**Identificación de la audiencia clave**

Quienes deben conocer y participar en el Plan de Desarrollo y Ordenamiento Territorial, como residentes locales, líderes comunitarios, organizaciones civiles, autoridades locales, entre otros

**Elaboración de materiales informativos**

Que expliquen los objetivos, beneficios y procesos del Plan de Desarrollo y Ordenamiento Territorial. Puedes incluir infografías, folletos, videos explicativos, entre otros

**Campañas en redes sociales**

Utiliza las redes sociales y página web institucional para difundir información y el propiamente dicho Plan de Desarrollo y Ordenamiento Territorial del GADPR de Chantilín. Se puede optar por publicar regularmente contenido relevante, organiza encuestas, concursos o sesiones de preguntas y respuestas para fomentar la participación y el diálogo

**Eventos de socialización**

El GADPR de Chantilín organizará talleres, charlas, foros o mesas de diálogo para presentar el Plan de Desarrollo y Ordenamiento Territorial a la comunidad. Como estrategia se invitará a expertos, autoridades locales y líderes comunitarios para enriquecer la discusión y responder preguntas

**Alianzas estratégicas**

Establece alianzas con medios de comunicación, instituciones educativas, organizaciones civiles y empresas locales para amplificar la difusión del Plan de Desarrollo y Ordenamiento Territorial

**Consultas públicas**

Realiza consultas públicas para recopilar opiniones, sugerencias y críticas sobre el Plan de Desarrollo y Ordenamiento Territorial de Chantilín que asegurará la participación ciudadana como parte integral del proceso de planificación

**Monitoreo y evaluación**

Implementar un mecanismo de monitoreo y evaluación para medir el impacto de la estrategia de socialización y difusión, que permitirá ajustar y mejorar continuamente estas acciones

**Elaboración:** Equipo consultor



Curado electrónicamente por:  
JOSE ANDRES  
CHICAIZA BARRAGAN





Mgs. Jaqueline Vargas Camacho  
**DIRECTORA (E)**

Quito:  
Calle Mañosca 201 y Av. 10 de Agosto  
Atención ciudadana  
Telf.: 3941-800  
Ext.: 3134

[www.registroficial.gob.ec](http://www.registroficial.gob.ec)

MG/FA

El Pleno de la Corte Constitucional mediante Resolución Administrativa No. 010-AD-CC-2019, resolvió la gratuidad de la publicación virtual del Registro Oficial y sus productos, así como la eliminación de su publicación en sustrato papel, como un derecho de acceso gratuito de la información a la ciudadanía ecuatoriana.

*"Al servicio del país desde el 1º de julio de 1895"*

El Registro Oficial no se responsabiliza por los errores ortográficos, gramaticales, de fondo y/o de forma que contengan los documentos publicados, dichos documentos remitidos por las diferentes instituciones para su publicación, son transcritos fielmente a sus originales, los mismos que se encuentran archivados y son nuestro respaldo.