

REGISTRO OFICIAL[®]

ÓRGANO DE LA REPÚBLICA DEL ECUADOR

GOBIERNO AUTÓNOMO DESCENTRALIZADO
PARROQUIAL DE BELLAVISTA
ADMINISTRACIÓN 2023 - 2027



**GOBIERNO AUTÓNOMO
DESCENTRALIZADO PARROQUIAL
RURAL DE BELLAVISTA**

**ACTUALIZACIÓN DEL PLAN DE
DESARROLLO Y ORDENAMIENTO
TERRITORIAL 2023 - 2027**

GOBIERNO AUTÓNOMO DESCENTRALIZADO
PARROQUIAL DE BELLAVISTA
ADMINISTRACIÓN 2023 - 2027



Parroquia **Bellavista**

Plan de Desarrollo y Ordenamiento Territorial
Parroquial 2023 - 2027



www.bellavistaeloro.gob.ec



PRESIDENTE DEL GAD PARROQUIAL

Sr. Orlando Enrique Orellana Vaca

ADMINISTRADOR DEL CONTRATO

Soc. César Albarracín Chávez, Mgs.

DIRECTORA DEL PROYECTO

Soc. Lenny Aracelly Ramón Renda, Mgs.

EQUIPO TÉCNICO MULTIDISCIPLINARIO

Componente Biofísico – Ambiental

Ing. Darwin González Romero

Componente Sociocultural

Abg. Alejandra Guzmán Ramón

Componente Económico Productivo

Eco. Andrés Ramírez Asanza

Componente de Asentamientos Humanos, Movilidad, Energía y Conectividad

Arq. Miguel Ignacio Romero Ramón

Componente Político Institucional y de Participación Ciudadana

Soc. Lenny Aracelly Ramón Renda, Mgs.

Levantamiento de Información, fotografías y tomas aéreas

Tec. Jorge Vera Alcívar

Ing. Pedro Aragundi

Cartografía de la Parroquia

Ing. Jarod Guzmán Ramón

DIAGRAMACIÓN Y DISEÑO

LR Consultora®

DERECHOS DE AUTOR

Gobierno Autónomo Descentralizado Parroquial de Bellavista;
contenido y reproducción permitidos citando fuente.

PRESENTACIÓN



El Plan de Desarrollo y Ordenamiento Territorial de la parroquia Bellavista 2023-2027 se orienta hacia el año 2030 con una visión integral del desarrollo parroquial, abordando desafíos futuros y aprovechando oportunidades de crecimiento. Esta planificación busca posicionar a Bellavista como una parroquia competitiva tanto a nivel local como nacional, a través de la implementación de políticas públicas que promuevan un desarrollo sostenible, inclusivo y equitativo.

La participación ciudadana ha sido fundamental para que el plan se ajuste a las expectativas locales. El PDOT incorpora enfoques de igualdad, vitales para asegurar que los planes, programas, proyectos y presupuestos se diseñen de manera inclusiva, abarcando a todos los sectores de la población, especialmente a los grupos vulnerables. El GAD de Bellavista se compromete así a reducir las brechas de desigualdad y fomentar una parroquia más equitativa y cohesionada.

La actualización del PDOT se ha llevado a cabo con un enfoque participativo, involucrando a actores locales, barrios, comunidades y autoridades. Mediante espacios de diálogo y trabajo conjunto, se identificaron problemáticas, potencialidades y se priorizaron proyectos clave para el desarrollo de la parroquia. El equipo técnico, siguiendo los lineamientos establecidos en la guía de actualización, recopiló información precisa que se refleja en el diagnóstico, la propuesta y el modelo de gestión del PDOT.

Este plan no solo tiene como objetivo organizar el territorio, sino también garantizar una distribución equitativa de recursos y oportunidades, considerando los atributos físicos, ambientales, sociales y económicos de la parroquia. La articulación del PDOT con el territorio permite generar condiciones óptimas para el desarrollo ambiental, social y económico.

Sr. Orlando Orellana Vaca
**PRESIDENTE DEL GAD PARROQUIAL
RURAL DE BELLAVISTA**

AUTORIDADES DE LA ADMINISTRACIÓN 2023 - 2027

PRESIDENTE

Sr. Orlando Enrique Orellana Vaca

VICEPRESIDENTA

Sra. Sandra Jeanmayre Kirby Zambrano

VOCALES PRINCIPALES

Sr. Ermel Salvador Murillo Calderón

Sra. Gissella Esmeralda Carreño Torres

Sr. Efrén Olmedo Murillo Calderón

Sr. Digar Andrés Solano Murillo

ÍNDICE DE CONTENIDOS

1. FASE I: PREPARATORIA.....	
1.1. Evaluación del PDOT Parroquial Vigente	
1.1.1. Análisis del Plan de Desarrollo y Ordenamiento Territorial Parroquial de Bellavista Vigente.	
1.1.2. Reportes de alertas de errores identificados en la información proporcionada en el SIGAD	
1.1.3. Revisión y análisis de Informes Anuales Consolidados de Seguimiento y Evaluación a los PDOT	
1.1.4. Revisión y análisis de instrumentos de Planificación	
1.1.5. Sistemas de Información Local (SIL)	
1.1.6. Preparación de la Información	
1.2. Insumos Normativos	
1.2.1. Revisión de Competencias y Facultades	
1.2.2. Revisión de Normativas que regule procesos de planificación local.....	
1.3. Requerimientos Institucionales	
1.3.1. Conformación del Equipo de Trabajo.....	
1.3.2. Conformación de los Consejos de Planificación Local	
1.3.3. Mapeo de Actores Actualizado	
2. FASE II: DIAGNÓSTICO	
2.1. Diagnóstico Territorial	
2.2. Caracterización de la Parroquia Bellavista.....	
2.3. Análisis por Sistemas	
2.3.1. Análisis Físico – Ambiental.....	
2.3.2. Análisis Sociocultural	
2.3.3. Análisis Económico – Productivo.....	
2.3.4. Análisis de Asentamientos Humanos, Movilidad, Energía y Conectividad	
2.3.5. Análisis Político Institucional y de Participación Ciudadana	
2.4. Análisis Estratégico.....	
2.4.1. Análisis Estratégico del sistema Físico – Ambiental.....	
2.4.2. Análisis Estratégico del sistema Sociocultural	

2.4.3.	Análisis Estratégico del sistema Económico – Productivo.....
2.4.4.	Análisis Estratégico del sistema de Asentamientos Humanos, Movilidad, Energía y Conectividad
2.4.5.	Análisis Estratégico del sistema Político – Institucional y de Participación Ciudadana
2.4.6.	Identificación y sistematización de potencialidades y problemas
2.4.7.	Priorización de Problemas y Potencialidades
2.5.	Modelo Territorial Actual
3.	FASE III: PROPUESTA
3.1.	Propuesta de Largo Plazo
3.1.1.	Visión de Desarrollo
3.1.2.	Objetivos de Desarrollo
3.2.	Propuesta de Gestión de Mediano Plazo
3.2.1.	Análisis funcional de las Unidades Territoriales
3.2.2.	Objetivos, Políticas, Metas e Indicadores
3.2.3.	Planes, Programas y Proyectos
3.2.4.	Matriz Plurianual de Programas y Proyectos.....
3.2.5.	Modelo Territorial Deseado
4.	FASE IV: MODELO DE GESTIÓN.....
4.1.	Inserción Estratégica Territorial.....
4.2.	Formas de Gestión – Articulación para la Gestión
4.3.	Estrategias Transversales
4.4.	Estrategias de Seguimiento y Evaluación
5.	ANEXOS
	Anexo 1: Notificación de Inicio del Procedimiento
	Anexo 2: Plan de Trabajo
	Anexo 2: Talleres con la Comunidad
	Anexo 4: Instrumentos de recopilación de información.....
	Anexo 5: Resolución Favorable del Consejo de Planificación.....
	Anexo 6: Aprobación del PDOT Parroquial
	SIGLAS

ÍNDICE DE TABLAS

Tabla 1: Evaluación de los Sistemas del PDOT Bellavista 2019 – 2023	
Tabla 2: Evaluación de proyectos del PDOT Bellavista 2019 – 2023	
Tabla 3: Instrumentos de Planificación para la actualización del PDOT 2023 – 2027	
Tabla 4: Ingresos del GAD Parroquial de Bellavista 2019 – 2022	
Tabla 5: Egresos del GAD Parroquial de Bellavista 2019 – 2022	
Tabla 6: Mapeo de Actores encontrado en la parroquia	
Tabla 7: Matriz de Inventario de Información GAD Parroquial Rural de Bellavista	
Tabla 8: Equipo Técnico Multidisciplinario	
Tabla 9: Estructura del Consejo de Planificación Parroquial	
Tabla 10: Mapeo de Actores actualizado	
Tabla 11: Datos Generales de la parroquia Bellavista	
Tabla 12: Concesiones Mineras en la parroquia Bellavista	
Tabla 13: Cuencas Hidrográficas en la parroquia Bellavista	
Tabla 14: Bosques proyectores y áreas protegidas de la provincia de El Oro	
Tabla 15: Tipos de suelo de la parroquia Bellavista	
Tabla 16: Ecosistemas de la parroquia Bellavista	
Tabla 17: Susceptibilidad a Movimientos de Masas de la parroquia Bellavista	
Tabla 18: Susceptibilidad a Inundaciones de la parroquia Bellavista	
Tabla 19: Eventos peligrosos ocurridos en la parroquia Bellavista	
Tabla 20: Susceptibilidad a incendios de la parroquia Bellavista	
Tabla 21: Susceptibilidad a Sequías	
Tabla 22: Conflictos de uso del suelo en la parroquia Bellavista	
Tabla 23: Gestores Ambientales en la provincia de El Oro	
Tabla 24: Grupos quinquenales de edad	
Tabla 25: Grandes grupos de edad	
Tabla 26: Etapas de vida	
Tabla 27: Género – Censo 2001	
Tabla 28: Género – Censo 2010	
Tabla 29: Género – Censo 2022	
Tabla 30: Grupo de edades masculinos y femeninos.	

Tabla 31: Centros educativos de la Parroquia.
Tabla 32: Problemáticas Atendidas
Tabla 33: Centro Educativo
Tabla 34: Instituciones Educativas Inhabilitadas en la parroquia Bellavista
Tabla 35: Tipos de atención
Tabla 36: Tipos de violencia en la parroquia Bellavista
Tabla 37: Tipo de intervención de personas con drogodependencia en la parroquia Bellavista
Tabla 38: Adolescentes embarazadas en la parroquia Bellavista
Tabla 39: Desnutrición en la parroquia Bellavista
Tabla 40: Personal médico en los centros de salud
Tabla 41: Promedio de edad
Tabla 42: Atención recibida.
Tabla 43: Viviendas sociales en la parroquia Bellavista
Tabla 44: Promedio de edades – Proyecto Adulto Mayor.....
Tabla 45: Con quien viven
Tabla 46: Discapacidad.....
Tabla 47: Enfermedad catastrófica o compleja.....
Tabla 48: Promedio de edad – Proyecto Escuela de futbol.....
Tabla 49: Con quien vive
Tabla 50: Atención brindada
Tabla 51: Trabajo y estudio
Tabla 52: Discapacidad
Tabla 53: Uso de espacios públicos en la parroquia Bellavista.....
Tabla 54: Capacitaciones y formaciones en la parroquia Bellavista.....
Tabla 55: Evolución de principales indicadores.....
Tabla 56: Archivo Pasivo Tenencia Política Bellavista
Tabla 57: San José.....
Tabla 58: Escuela Rabindranath Tagore.....
Tabla 59: San José-Sr. Carlos Oyola
Tabla 60: Secado Del Cacao En Tendales - Bellavista, El Oro.....
Tabla 61: Fiesta De Cristo Rey - Bellavista, El Oro.
Tabla 62: Cárcel

Tabla 63:	Vivienda
Tabla 64:	Vivienda
Tabla 65:	Vivienda
Tabla 66:	Sra. Teresa Paredes Vda. De Ruiz.....
Tabla 67:	Culto
Tabla 68:	Vivienda
Tabla 69:	Vivienda
Tabla 70:	Vivienda
Tabla 71:	Vivienda
Tabla 72:	Vivienda
Tabla 73:	Vivienda
Tabla 74:	Vivienda
Tabla 75:	Vivienda
Tabla 76:	Vivienda
Tabla 77:	Vivienda
Tabla 78:	Vivienda
Tabla 79:	Vivienda
Tabla 80:	Vivienda
Tabla 81:	Indicadores de Empleo y Mercado Laboral de Bellavista.....
Tabla 82:	Categorías de Empleo según el INEC
Tabla 83:	Tipos de Empleo en la parroquia Bellavista
Tabla 84:	Ramas de Actividad de la PEA en la parroquia Bellavista
Tabla 85:	Empleo por sectores económicos en la parroquia Bellavista
Tabla 86:	Usos de Suelo en la parroquia Bellavista
Tabla 87:	Producción estimada anual de Banano en Bellavista
Tabla 88:	Producción estimada anual de Cacao en Bellavista
Tabla 89:	Producción de Cítricos y Frutas en Bellavista.....
Tabla 90:	Producción ganadera de la parroquia Bellavista
Tabla 91:	Indicadores de la actividad minera en la parroquia Bellavista.....
Tabla 92:	Unidades Económico Productivas identificadas en Bellavista
Tabla 93:	Centro Turístico El Rancho.....
Tabla 94:	Cancha La Bombonera
Tabla 95:	Hostería El Edén de María Isabel.....
Tabla 96:	Humedal La Tembladera.....

Tabla 97:	Paseo Colonial.....
Tabla 98:	Eco Louge Casa Ostrita (actualmente fuera de funcionamiento).....
Tabla 99:	Indicadores de contribuyentes de la parroquia Bellavista.....
Tabla 100:	Clasificación de actividades de los contribuyentes de Bellavista.....
Tabla 101:	Compañías de Bellavista con registro en la SUPERCIAS.....
Tabla 102:	Indicadores de la tenencia de la tierra en El Oro
Tabla 103:	Indicadores de créditos otorgados en Santa Rosa en 2023
Tabla 104:	Créditos otorgados en Santa Rosa por el SFPS.....
Tabla 105:	Indicadores Financieros de la parroquia Bellavista.....
Tabla 106:	OEPS en Bellavista inscritas en la SEPS a 2023
Tabla 107:	Indicadores de las OEPS en Bellavista a 2023.....
Tabla 108:	Infraestructura de apoyo a la producción en Bellavista
Tabla 109:	Tabla de asentamientos y servicios básicos
Tabla 110:	Equipamientos por barrios y sitios.....
Tabla 111:	Ingresos del GAD Parroquial de Bellavista 2019 – 2023.
Tabla 112:	Egresos del GAD Parroquial de Bellavista 2019 – 2023
Tabla 113:	Distributivo de personal de la institución.....
Tabla 114:	Consejo de Planificación Local de la Parroquia Bellavista.....
Tabla 115:	Convenios del GAD Parroquia Bellavista.....
Tabla 116:	Mapeo de actores de la Parroquia Bellavista
Tabla 117:	Mecanismos de Participación Ciudadana en Bellavista.
Tabla 118:	Ingresos del GAD Parroquial de Bellavista 2019 – 2023.
Tabla 119:	Egresos del GAD Parroquial de Bellavista 2019 – 2023
Tabla 120:	Distributivo de personal de la institución.....
Tabla 121:	Consejo de Planificación Local de la Parroquia Bellavista.....
Tabla 122:	Convenios del GAD Parroquia Bellavista.....
Tabla 123:	Matriz de Problemas del sistema Físico – Ambiental.....
Tabla 124:	Matriz de Problemas del sistema Sociocultural
Tabla 125:	Matriz de Problemas del sistema Económico – Productivo.....
Tabla 126:	Matriz de Problemas del sistema de Asentamientos Humanos.....
Tabla 127:	Matriz de Problemas del sistema Político – Institucional
Tabla 128:	Matriz de Potencialidades del sistema Físico – Ambiental.....
Tabla 129:	Matriz de Potencialidades del sistema Sociocultural
Tabla 130:	Matriz de Potencialidades del sistema Económico – Productivo.....

Tabla 131: Matriz de Potencialidades del sistema de Asentamientos Humanos.....	
Tabla 132: Matriz de Potencialidades del sistema Político – Institucional	
Tabla 133: Priorización de problemas y potencialidades de Bellavista	
Tabla 134: Visión de Desarrollo de la Parroquia Bellavista	
Tabla 135: Objetivos de Desarrollo de la Parroquia Bellavista	
Tabla 136: Priorización de Desafíos de Largo Plazo	
Tabla 137: Características del Suelo en la parroquia Bellavista	
Tabla 138: Subclasificación del suelo urbano de la parroquia rural Bellavista	
Tabla 139: Unidades Territoriales.....	
Tabla 140: Objetivo Políticas, Metas e Indicadores del componente Físico – Ambiental	
Tabla 141: Objetivo Políticas, Metas e Indicadores del componente Sociocultural	
Tabla 142: Objetivo Políticas, Metas e Indicadores del componente Económico – Productivo.....	
Tabla 143: Objetivo Políticas, Metas e Indicadores del componente Económico – Productivo.....	
Tabla 144: Objetivo Políticas, Metas e Indicadores del componente Económico – Productivo.....	
Tabla 145: Objetivos, Políticas, Metas e Indicadores	
Tabla 146: Planes, Programas y Proyectos	
Tabla 147: Planes, Programas y Proyectos de Gestión	
Tabla 148: Alineación con las Agendas Nacionales para la Igualdad.....	
Tabla 149: Matriz Plurianual de Programas y Proyecto.....	
Tabla 150: Cronograma del Proyecto.....	
Tabla 151: Talleres con Actores Sociales del Territorio	

ÍNDICE DE ILUSTRACIONES

Ilustración 1:	Reporte de cumplimiento de Metas del GADPR Bellavista, año 2022.....
Ilustración 2:	Delimitación Geográfica y Político Administrativa de la Parroquia Bellavista
Ilustración 3:	Concesiones Mineras en la parroquia Bellavista
Ilustración 4:	Concesiones hidrocarburíferas en la parroquia Bellavista
Ilustración 5:	Recursos hídricos de la parroquia Bellavista.....
Ilustración 6:	Áreas protegidas y bosque protectores de la provincia de El Oro según la ubicación de la parroquia Bellavista.....
Ilustración 7:	Tipos de suelo de la parroquia Bellavista.....
Ilustración 8:	Ecosistemas de la parroquia Bellavista
Ilustración 9:	Actividad volcánica en el Ecuador con respecto a la parroquia Bellavista .
Ilustración 10:	Susceptibilidad a Movimientos de Masas de la parroquia Bellavista
Ilustración 11:	Movimientos sísmicos en la parroquia Bellavista
Ilustración 12:	Susceptibilidad a Inundaciones de la parroquia Bellavista
Ilustración 13:	Zonas de evacuación en caso de Tsunamis de la parroquia Bellavista
Ilustración 14:	Susceptibilidad a Incendios de la parroquia Bellavista
Ilustración 15:	Susceptibilidad a Sequías de la parroquia Bellavista
Ilustración 16:	Susceptibilidad a Lluvias Intensas de la parroquia Bellavista.....
Ilustración 17:	Clima de la parroquia Bellavista
Ilustración 18:	Temperatura de la parroquia Bellavista.....
Ilustración 19:	Precipitación de la parroquia Bellavista
Ilustración 20:	Conflictos de uso de suelo de la parroquia Bellavista.....
Ilustración 21:	Humedal Laguna La Tembladera de la parroquia Bellavista
Ilustración 22:	Crecimiento poblacional de la parroquia Bellavista.....
Ilustración 23:	Género – Censo 2001.
Ilustración 24:	Género – Censo 2010.
Ilustración 25:	Genero – Censo 2022
Ilustración 26:	Inmigrantes internacionales en la parroquia Bellavista.....
Ilustración 27:	Inmigrantes por sexo.
Ilustración 28:	Esfera de funcionamiento del cantón Santa Rosa.....
Ilustración 29:	Población con dificultad permanente por grupos de edad.....
Ilustración 30:	Población con dificultad permanente.
Ilustración 31:	Estructura de la población por sexo y edad - 2022.....

Ilustración 32:	Autoidentificación étnica de la parroquia Bellavista.....
Ilustración 33:	Tasa de analfabetismo
Ilustración 34:	Mapa de centros educativos habilitados de Bellavista
Ilustración 35:	Nivel de Instrucción
Ilustración 36:	Tasa neta de asistencia.....
Ilustración 37:	Población titulada en Educación Superior.
Ilustración 38:	Asistencia a Centros de Desarrollo Infantil / Creciendo con nuestros hijos /Guardería.
Ilustración 39:	Asistencia según tipo de sostenimiento.
Ilustración 40:	Promedio de nacimientos a nivel Cantonal.
Ilustración 41:	Autoidentificación según cultura y costumbre - Cantonal
Ilustración 42:	Grupos de edad
Ilustración 43:	Tipos de vivienda – 2022.....
Ilustración 44:	Cobertura servicios básicos - 2022.....
Ilustración 45:	Evolución del número de hogares y tamaño promedio del hogar.
Ilustración 46:	Hogares según números de miembros.
Ilustración 47:	Evolución nominal de líneas de pobreza y extrema pobreza.....
Ilustración 48:	Población en condición de pobreza por NBI
Ilustración 49:	Porcentaje NBI por provincias.
Ilustración 50:	Porcentaje NBI por Etnia.....
Ilustración 51:	Porcentaje NBI por edades según etapas de vida.
Ilustración 52:	Líneas de pobreza y extrema pobreza por ingresos en Ecuador.....
Ilustración 53:	Composición de la PET en Bellavista
Ilustración 54:	Cadena de Valor de las Actividades Ganaderas
Ilustración 55:	Cadena de Valor de las actividades Bananeras
Ilustración 56:	Cadena de Valor del Cultivo de Cacao.....
Ilustración 57:	Tenencia de las UPAs a nivel nacional según sexo.....
Ilustración 58:	Créditos otorgados en Santa Rosa por el sector Bancario
Ilustración 59:	Tipos de suelo en la parroquia Bellavista.....
Ilustración 60:	Usos de Suelo existentes en Bellavista.....
Ilustración 61:	Huella Ecológica Nacional por superficies productivas.....
Ilustración 62:	Principales Asentamientos Humanos en Bellavista.....
Ilustración 63:	Antena de servicio móvil.....
Ilustración 64:	Avenida Joffre Luna

Ilustración 65:	Mapa de suelo de la parroquia Bellavista.....
Ilustración 66:	Modelo Actual de la parroquia Bellavista
Ilustración 67:	Subclasificación del suelo rural.....
Ilustración 68:	Modelo Territorial Deseado de Bellavista.....
Ilustración 69:	Inserción Estratégica Territorial
Ilustración 70:	Fórmulas de cálculo de las variaciones de indicadores
Ilustración 71:	Fórmulas de cálculo de las variaciones de indicadores
Ilustración 72:	Diagrama de las etapas de la fase preparatoria.....
Ilustración 73:	Diagrama de las etapas de la fase de diagnóstico.....
Ilustración 74:	Diagrama de las etapas de la fase de propuesta.....
Ilustración 75:	Diagrama de las etapas de la fase de Modelo de Gestión.....



GOBIERNO AUTÓNOMO DESCENTRALIZADO
PARROQUIAL DE BELLAVISTA
ADMINISTRACIÓN 2023 - 2027



Fase I **PREPARATORIA**

Plan de Desarrollo y Ordenamiento Territorial
Parroquial 2023 - 2027





GOBIERNO AUTÓNOMO DESCENTRALIZADO
PARROQUIAL DE BELLAVISTA
ADMINISTRACIÓN 2023 - 2027



Fase I: Preparatoria **EVALUACIÓN DEL PDOT**

Plan de Desarrollo y Ordenamiento Territorial
Parroquial 2023 - 2027



1. FASE I: PREPARATORIA

1.1. Evaluación del PDOT Parroquial Vigente

1.1.1. Análisis del Plan de Desarrollo y Ordenamiento Territorial Parroquial de Bellavista Vigente.

1.1.1.1. Evaluación del Sistema Físico – Ambiental

La evaluación de la revisión de información muestra una cobertura adecuada en algunos aspectos y ausencias significativas en otros. Existe información detallada sobre las concesiones mineras, descritas por tipo de material explotado a partir de la página 44, y complementada con un mapa. En contraste, no se mencionan recursos hidrocarburíferos ni áridos y pétreos.

El patrimonio hídrico se describe con detalle a partir de la página 38 bajo el título “Agua”, donde se mencionan generalidades de las cuencas y microcuencas que interceptan la parroquia. La hidrología se detalla en la página 41. Sin embargo, no se proporciona información específica sobre el patrimonio forestal, natural o los suelos en esta sección.

En la página 42, bajo el título “Ecosistemas frágiles, servicios ambientales y territorio bajo conservación o manejo ambiental”, se describe información sobre los ecosistemas de la parroquia y el Humedal La Tembladera. Aunque la información sobre ecosistemas frágiles y servicios ambientales es adecuada, no se aborda de manera exhaustiva la fauna y flora, ni se mencionan los ecosistemas continentales y marítimos.

No se encuentra información sobre riesgos volcánicos, tsunamis, sísmicos o incendios. Se describen brevemente los movimientos de masas e inundaciones, lo cual indica una cobertura limitada de los riesgos naturales que necesita ser ampliada. En cuanto a riesgos climáticos, a partir de la página 120, se menciona información sobre sequías, lluvias intensas, altas temperaturas y heladas, en el “Diagnóstico situacional del cambio climático en el Cantón Santa Rosa y su incidencia en la parroquia Bellavista” basado en datos del MAE 2019. Esta información cubre adecuadamente los eventos extremos y el riesgo climático.

En cuanto a las condiciones climáticas, se describen las temáticas de temperatura y precipitación a partir de la página 36, pero no se mencionan la humedad, radiación solar, nubosidad ni vientos, lo que deja la información climática incompleta y necesitada de ampliación.

La información sobre zonas degradadas, contaminadas o en amenaza, así como los conflictos de uso y riesgos antrópicos, se describe brevemente bajo la temática de “Recursos naturales degradados o en proceso de degradación y sus causas” desde la página 46. En la página 35 se analiza el cambio de uso de suelo. Sin embargo, esta cobertura es superficial y necesita más detalle y profundidad.

Existe un mapa de “áreas protegidas”, pero no se proporciona información detallada de cada área ni se realiza un análisis de las mismas, lo que indica una falta de información y un análisis detallado necesario. No se encuentra información sobre gestores ambientales, manejo de residuos o economía circular, lo cual es otra laguna significativa que debería incluirse.

Finalmente, no se proporciona información sobre la calidad ambiental en términos de aire, suelo, agua y ruido, emisiones de GEI o pasivos ambientales, lo que representa otra área importante que necesita ser abordada.

1.1.1.2. Evaluación del Sistema Sociocultural

De acuerdo a la evaluación del componente Sociocultural del vigente PDOT parroquial de Bellavista menciona la siguiente información:

La parroquia Bellavista, ubicada en el cantón Santa Rosa, Provincia de El Oro, según datos del INEC 2010, tiene 2835 habitantes, de los cuales 1421 (50,12%) son hombres y 1414 (49,88%) son mujeres. La tasa de crecimiento poblacional de Bellavista es de 0,85% de acuerdo con el censo de población y vivienda del 2010, indicando un aumento de 208 personas en comparación con el censo de 2001 (2627 habitantes).

Los indicadores básicos de población obtenidos del Censo de Población y Vivienda 2010 muestran que la parroquia cuenta con 1414 mujeres y 1421 hombres. El porcentaje de hombres (50,12%) es mayor que el de mujeres (49,88%). En relación con la población del año 2001 (2627 habitantes), se observa un incremento del 7,91% hasta el año 2010.

En el censo de 2010, el 84% de la población de la parroquia Bellavista se identifica como mestiza. A esta le sigue la población que se identifica como blanca, afroecuatoriana y montubia, representando el 5% del total de habitantes.

Educación

La parroquia Bellavista cuenta con cuatro establecimientos educativos activos de sostenimiento fiscal, que abarcan los niveles de Inicial y EGB, así como EGB y Bachillerato. En total, estos centros educativos atienden a 495 estudiantes y cuentan con 35 docentes en modalidad presencial. El 75.86% del área parroquial tiene una cobertura educativa de categoría muy alta y alta, lo que indica que los centros educativos están convenientemente accesibles para los niños, niñas y adolescentes, facilitando su asistencia regular.

El nivel de instrucción más alto en la parroquia Bellavista es el primario, con un 37%. En segundo lugar, se encuentra el nivel de educación secundaria con un 24%, seguido por educación básica y superior con un 11%, y bachillerato-educación media con un 8%.

El análisis de la población en edades escolares que saben leer y escribir revela un avance significativo en la educación: el 94.1% de los hombres y el 94.4% de las mujeres de esta

parroquia han recibido educación en diferentes niveles de instrucción. El resto de la población o no estudia o se dedica a otras actividades laborales.

Salud

La parroquia tiene una cobertura de salud media en cuanto a la accesibilidad del Subcentro de Salud Bellavista, que abarca el 61.96% del área total de la parroquia. Cabe destacar que, además, hay dos puestos de salud ubicados en San Agustín y San José, que también brindan atención médica.

En un sondeo territorial rápido participativo se inventariaron las enfermedades más frecuentes en la parroquia, identificándose como factores prevalentes las infecciones de la piel, infecciones de vías urinarias, infecciones respiratorias, parásitos, parasitosis, diabetes, litiasis renal, obesidad, dermatitis, anemia, vaginitis, desnutrición, hipertensión arterial, enfermedades dermatológicas, fiebre reumática, accidentes de trabajo y gastritis. Estas enfermedades se tratan tanto con medicina tradicional como con tratamientos médicos. Los casos de mayor riesgo son atendidos en el centro médico de la parroquia o son trasladados al Hospital de Santa Rosa.

La presencia de un subcentro y dos puestos de salud en la parroquia incrementa considerablemente el nivel de atención médica, asegurando una distribución adecuada de médicos por habitantes en todos los centros de salud.

Población con Discapacidad

En la parroquia Bellavista, hay 216 habitantes con discapacidad permanente de más de un año, de los cuales 121 son hombres y 95 son mujeres. Las discapacidades más comunes en este grupo son de carácter físico-motor (parálisis y amputaciones) con un 41%, seguidas de visual (ceguera) con un 20% y auditiva (sordera) con un 13%. En total, 160 habitantes tienen una discapacidad claramente identificada, de los cuales 88 son hombres y 71 mujeres. En 50 casos, se desconoce el tipo de discapacidad presente.

Programa de Protección Social

La parroquia Bellavista, el programa con mayor cobertura es el bono de desarrollo humano con un total 205 mujeres beneficiadas, seguido por programa dirigido para adultos mayores

con un total de 200 hombres y mujeres mayores de 65 años. El programa destinado para personas con discapacidad beneficia a un total de 42 personas.

Movimientos migratorios y vectores de movilidad humana

Según el censo de 2010, 91 personas de la parroquia Bellavista residen fuera del país, representando el 1,3% de la población total. La mayoría de estos emigrantes han dejado la parroquia principalmente por motivos laborales, con un 78% dirigiéndose a España y un 8% a Italia. La segunda razón principal para emigrar es por motivos familiares. Del total de la población migrante, el 53% son hombres, siendo el resto mujeres.

1.1.1.3. Evaluación Sistema Económico – Productivo

El componente presenta información generalizada sobre la economía y situación productiva de la parroquia. Parte desde un análisis sobre el trabajo y empleo en Bellavista, el cual se realiza a partir de información del Censo de Población y Vivienda INEC 2010. Se presenta información referente al grado de ocupación según sexo y a la ocupación por ramas de actividad; así mismo se describen las industrias del territorio y los resultados de la identificación de los establecimientos comerciales existentes en los sitios y comunas.

En el componente se analiza también la producción agrícola y pecuaria de Bellavista. Se presenta información sobre producción anual / media equivalente, y los flujos económicos derivados de estas actividades. En este apartado se menciona también información concerniente a sistemas de riego que benefician a los agricultores de la comunidad, así como la caracterización de los mercados internos y sus dinámicas comerciales.

Los conflictos de uso de suelo es otra variable analizada en esta sección, se describen las variables más importantes en cuanto a la subutilización de los terrenos. En el ámbito del turismo se describe los atractivos turísticos más destacados de la comunidad, así como las amenazas a la infraestructura por fenómenos naturales o deterioro.

En el componente no se realiza un análisis a profundidad de otras variables como la Economía Popular y Solidaria, los flujos de financiamiento y servicios a la producción. Tampoco se incluye referencias con relación a concentración y distribución de la riqueza, modelos de consumo, seguridad alimentaria, desarrollo de tecnologías productivas limpias y la funcionalidad económica del territorio.

Es importante que estas variables puedan ampliarse y recabar información en los sitios y comunas de la parroquia para establecer una visión más amplia de la situación socioeconómica de Bellavista, así como la identificación de problemas y potencialidades, a partir de los cuales es posible el planteamiento de planes, programas y proyectos para la comunidad.

1.1.1.4. Evaluación Sistema Asentamientos Humanos

En base al componente de Asentamientos humanos, movilidad, energía y conectividad vigente se mencionan indicadores y diagnóstico en relación con la infraestructura de vivienda, infraestructura de movilidad y conectividad vial, así como también la conectividad a través de redes de telecomunicaciones.

Se establece que la composición demográfica, su extensión territorial la cual alcanza 279 hectáreas, su jerarquización de centros poblados y su tipo de vivienda de manera generalizada. Esta descripción generalizada permite tener una información global de la situación de: tenencia de vivienda (propia, arrendada, prestada, etc.) números y concentración de viviendas (cabecera parroquial con el 8 %), altura de vivienda (655 villas en la cabecera parroquial), y el material de cubierta la vivienda (78% asbesto cemento); esta información sintetizada es potencialmente usada como instrumento de planificación para evaluar las condiciones de vivienda en un tiempo determinado.

Considerando la mención de movilidad y conectividad vial el documento vigente menciona por medio de un mapa la vía principal y su relación con los asentamiento humados, se establece también que en la parroquia existe un 54% de vías lastradas (48.64 kilómetros) y un 26.57% de vías asfaltadas (23.53 kilómetros), Cabe mencionar que se establece una denominación de *camino de verano* (4.38%) dentro de la información en este componente y es acerca de los caminos disponibles que en épocas lluviosas en el País son inaccesibles por su mala condición topográfica.

En el ámbito de telecomunicaciones, se establecen distintas ilustraciones las cuales se sintetizan la información por número de hogares en la parroquia realizado por el equipo consultor, en el cual se evidencia una gran carencia de conectividad de internet solo el 11% de la población tiene acceso a esta infraestructura.

Como resultado tenemos que en este componente se establecen datos que cumplen con tomar decisiones al diagnosticar los asentamientos humanos y la cobertura de servicios, pero debe profundizar en equipamientos urbanos para obtener una visión más amplia de este componente y tomar acciones mediante proyectos para la ciudadanía.

1.1.1.5. Evaluación del Sistema Político Institucional

En el componente Político Institucional del actual PDOT parroquial de Bellavista se indica lo siguiente: Los procesos de planificación continúan avanzando y actualizándose de manera constante. Sin embargo, aún queda pendiente completar los procesos de articulación con los otros niveles de gobierno, los cuales no se han concretado al 100%, a pesar del modelo de participación directa del GAD Parroquial con sus prioridades. El documento incluye información sobre los cuadros de instrumentos de planificación del GAD Parroquial y la descripción de los mecanismos de articulación y participación ciudadana. También se presenta un mapeo de actores públicos, privados y de la sociedad civil:

- Actores públicos: 12
- Actores privados: 5
- Actores de la sociedad civil: 17

La estructura y capacidades del GAD Parroquial de Bellavista para la gestión del territorio muestran capacidades instaladas en el GAD parroquial, incluyendo el talento humano disponible.

Se presenta una tabla con la infraestructura del GAD Parroquial de Bellavista y se detalla la distribución de espacios y equipamiento. Además, se incluye una tabla que perfila a los miembros del GAD parroquial de Bellavista, proporcionando información sobre los datos de quienes integran la institución. También hay una tabla de gestión financiera del GAD parroquial correspondiente a los últimos tres años, que muestra los estados financieros, incluyendo información sobre gasto corriente e inversión, entre otros aspectos.

En cuanto a los instrumentos de planificación y el marco legal, se menciona que el GAD parroquial tiene competencias claras, establecidas por el COOTAD y la Constitución Política del Ecuador. Los actores del territorio incluyen el Comité de Participación Ciudadana constituido en la parroquia.

La capacidad del GAD para la gestión del territorio se refleja en un plan de trabajo claro y acorde con la realidad local.

Tabla 1: Evaluación de los Sistemas del PDOT Bellavista 2019 – 2023

SISTEMAS	CONCEPTUALIZACIÓN	TEMÁTICAS	CONTENIDOS GUÍAS PDOT	CONTENIDOS PDOT 2019 - 2023
FÍSICO - AMBIENTAL	Corresponde al recurso natural que sostiene y condiciona las diversas actividades de la población.	Recursos naturales no renovables	Recursos mineros, hidrocarburos, áridos y pétreos.	Son mencionadas las concesiones mineras descritas por tipo de material explotado, desde la página 44, graficadas en un mapa. Se describe con el título de “Agua”, mencionado desde la página 38, en donde se describe algunas generalidades de las cuencas que interceptan con la parroquia. Además, en la página 41 se describe con el título de “Hidrología”, en donde se describe así mismo las generalidades de las microcuencas que interceptan con la parroquia Bellavista.
		Recursos naturales renovables	Patrimonio hídrico, patrimonio forestal, natural, suelos.	En la página 42 se describe con el título de “Ecosistemas frágiles, servicios ambientales y territorio bajo conservación o manejo ambiental”, donde se menciona los ecosistemas de la parroquia, además se describe información referente al Humedal La Tembladera.
		Ecosistemas	Continental, marítimos, frágiles no protegidos, fauna y flora.	No existe información de los temas volcánicos, tsunamis, sísmicos, incendios. Se describe de manera breve a las temáticas de Movimientos de masas e inundaciones.
		Amenazas naturales	Volcánicos, deslizamientos, movimiento de masas, sísmicos, inundaciones, tsunami, incendios.	A partir de la página 120, de acuerdo a información obtenida del MAE 2019, con el título de “Diagnóstico situacional del cambio climático en el Cantón Santa Rosa y su incidencia en la parroquia Bellavista”, se menciona información de Sequías, Lluvias intensas, Alta temperatura, Heladas.
		Amenazas climáticas	Sequías, Lluvias intensas, altas temperaturas y heladas, eventos extremos, riesgo climático.	No se describe los apartados: humedad, radiación solar, nubosidad, vientos. Se describe las temáticas de Temperatura y precipitación a partir de la página 36.
		Clima	Temperatura, precipitación, humedad, radiación solar, nubosidad, vientos.	Se describe de manera muy breve bajo la temática de “Recursos naturales degradados o en proceso de degradación y sus causas”, desde la página 46. En la página 35 se describe el apartado de “Cambio del suelo” en donde realiza un análisis de cambio de uso de suelo que ha existido en la parroquia a través del período comprendido en los años 2014 al 2018.
		Conflictos ambientales	Zonas degradadas, contaminadas o en amenaza, conflictos de uso, riesgos antropicos.	Solo existe un mapa de “áreas protegidas”, pero no existe la información de cada área identificada en el mismo ni se llega a un análisis de la información mencionada.
		Zonas de protección, regeneración y recuperación ambiental	Áreas protegidas, de protección ecológica, áreas verdes urbanas, servicios ambientales, áreas especiales de conservación, zonas de importancia hídrica, áreas de protección hídrica. Bosques deforestados en recuperación, proyectos de regeneración y recuperación.	

SISTEMAS	CONCEPTUALIZACIÓN	TEMÁTICAS	CONTENIDOS GUÍAS PDOT	CONTENIDOS PDOT 2019 - 2023
SOCIOCULTURAL	Corresponde al estado de la situación de los derechos sociales y culturales, orientados para la descripción de inequidades y desequilibrios socio territoriales, con base en la identificación de grupos de atención prioritaria, identificación de los patrones culturales, enfoques de igualdad.	Calidad ambiental	Gestores ambientales, sitios de disposición final, manejo de residuos, recuperación y reciclaje de residuos sólidos, economía circular.	No existe información de estos apartados.
		Contaminación	Aire, suelo, agua y ruido, emisiones de GEI, pasivos ambientales.	No existe información referente a estas temáticas.
		Demografía y población	Crecimiento poblacional, edad, género, personas en condición de movilidad humana, personas con discapacidad, autoidentificación étnica.	En todos estos apartados anteriormente mencionado existe información correspondiente.
		Servicios públicos y sociales	Indicadores básicos de educación, salud, nutrición, desarrollo infantil, seguridad social, vivienda social, sistemas de cuidado, sistemas de protección, programas de protección social no contributiva y atención a grupos de atención prioritaria, recreación y uso del espacio público, capacitación y formación. Pertinencia territorial y cultural de los servicios sociales, desagregación por enfoques de igualdad, servicios inclusivos. Agua, saneamiento, desechos sólidos, hábitat y vivienda.	Menciona información en los siguientes apartados educación, salud, desarrollo infantil, seguridad social, programas de protección existe información en el vigente PDOT parroquial, los otros temas no existen información.
		Patrimonio y diversidad cultural	Patrimonio material e inmaterial, riesgos asociados al patrimonio, grupos culturales, caracterización.	Solo se menciona una conceptualización de patrimonio cultural, los otros temas siguientes no existe información al respecto.
		Pobreza y desigualdad	Pobreza y pobreza extrema; pobreza por NBI, multidimensional, Índice de GINI.	En este apartado solo existe información sobre pobreza por necesidades básicas insatisfechas (NBI)
		Seguridad y convivencia ciudadana	Usos del espacio público, índices de violencias.	No existe información de índices de violencia de la parroquia.
		Actividades económicas y productivas	Emprendimiento bionegocios, bioemprendimientos, cadena de valor, agroecología, agricultura, agricultura familiar y campesina, pesca, recursos turísticos, industria, productos y mercados locales, nacionales y globales, medios de producción sostenible.	Se describen las actividades agrícolas y pecuarias que se desarrollan en la parroquia, así como los recursos turísticos con los que cuenta Bellavista; brevemente se describe también la dinámica económica de los mercados internos del cantón. No existe un análisis sobre las demás variables consideradas dentro de esta temática.
		Empleo	Indicadores básicos de empleo, mercado laboral, especialización económica de la población.	Se realiza un análisis simple de las variables de empleo en la parroquia. Se toman como referencia los indicadores del Censo INEC 2010 y los resultados de desempleo del sector rural nacional. El PDOT vigente también incluye una descripción de la PEA parroquial por ramas de actividad,
		Concentración y distribución de la riqueza	Tenencia de la tierra con enfoque de género y medios de producción.	No se describe en el componente.
ECONÓMICO - PRODUCTIVO	Corresponde al conjunto de factores vinculados con el desarrollo de la economía integral del territorio, formas de organización de los modos de producción, con énfasis en formas alternativas de producción, patrones de consumo, entre otros.			

SISTEMAS	CONCEPTUALIZACIÓN	TEMÁTICAS	CONTENIDOS GUÍAS PDOT	CONTENIDOS PDOT 2019 - 2023
		Servicios a la producción	Mercado de capitales y financiación de las inversiones, acceso a crédito, banca, cooperativas. Servicios de desarrollo productivo, I+D+I.	No se describe en el componente.
		Funcionalidad económica del territorio	Suelos rurales de producción, riesgos asociados.	El componente contiene un análisis sobre los conflictos de uso de suelo; no contiene información sobre otros riesgos asociados.
		Economía popular y solidaria	Asociaciones productivas urbanas y rurales.	Se describen los establecimientos comerciales presentes en la parroquia con una desagregación por sitios. No existe información sobre organizaciones parte de la EPS.
		Modelos de consumo	Medición de huella ecológica, índice de desperdicio alimentario, relación campo-ciudad.	No se describe en el componente.
		Seguridad alimentaria	Alimentos seguros, nutritivos y en cantidad suficiente para satisfacer sus requerimientos.	No se describe en el componente.
		Desarrollo de tecnologías productivas limpias	Sistemas de tratamiento de aguas servidas, industrias con tecnología limpia, sistemas agrícolas con tecnología limpia, energías renovables.	No se describe en el componente.
		Infraestructura productiva	Infraestructura de riego, mercados, camales, terminales terrestres, centros de acopio, centros de importación y exportación, centros de comercio, zonas de desarrollo económico o industrial, infraestructura petrolera, proyectos estratégicos, riesgos de infraestructura productiva.	No se describe en el componente.
		Distribución demográfica	Áreas urbano - rurales (amanzanas, dispersas), centros poblados, grupos históricamente excluidos.	Se identifica las áreas urbanas y rurales administrativamente junto con el tipo de vivienda y complejidad de estructuras en el sistema de su construcción y servicios básicos. Carece de identificación por mapa de asentamientos humanos y su densidad poblacional.
		Uso y ocupación del suelo	Límite área urbana, unidades de uso, ocupación y aprovechamiento del suelo, catastro urbano - rural, regulación, asentamientos irregulares, con enfoque de gestión de riesgos; planes de Uso y Gestión del Suelo.	Se establece una jerarquización de la población peor no se estudia el tipo de uso de suelo por áreas de asentamientos, se menciona de manera general el uso de suelo en el territorio parroquial.
ASENTAMIENTOS HUMANOS	Comprende el análisis de distribución de la población y ocupación del territorio, e identifican los vínculos que guardan entre sí.			

SISTEMAS	CONCEPTUALIZACIÓN	TEMÁTICAS	CONTENIDOS GUÍAS PDOT	CONTENIDOS PDOT 2019 - 2023
		Movilidad, conectividad e infraestructura	Red de vías, transporte terrestre, tránsito y seguridad vial, puertos, aeropuertos, sistemas de conectividad, telecomunicaciones, equipamientos y redes de interconexión energética, riesgos de infraestructura, e infraestructura inclusiva, flujos y cadenas logísticas. Establecimientos de: Educación, salud, desarrollo infantil, seguridad, centros de atención a grupos prioritarios, albergues, espacio público. Infraestructura de: agua, saneamiento, desechos sólidos, hábitat y vivienda.	Se describe las vías principales (estableciendo su porcentaje) y su conexión con el cantón, así como también la conectividad e infraestructura de servicios básicos. No se menciona equipamientos ni su déficit/mantenimiento. No se menciona proyectos con objetivos de desarrollo sostenible ni estudios de áreas que requieren mejora.
POLÍTICO - INSTITUCIONAL	Corresponde a la capacidad de la institución pública (GAD) y también de los actores territoriales organizados a promover procesos orientados al desarrollo y a la gestión del territorio de su circunscripción. Refleja la capacidad de su gobierno y de las organizaciones sociales para asumir las tareas de planificación del desarrollo y el ordenamiento territorial, así como su posterior veeduría y control. Identifica la capacidad de las instancias públicas y ciudadanas para trabajar de manera conjunta.	Capacidades institucionales locales	Análisis normativo para la gestión de competencias clave, asignaciones presupuestarias, calidad del gasto y niveles de ejecución, estructura institucional, talento humano capacitado, capacidades para la gestión de la información - sistemas de información, niveles de digitalización, sistema local de planificación participativa, análisis de la transversalización de los enfoques de igualdad en la planificación y gestión de la política pública local.	En este apartado presenta información solo del análisis normativo para la gestión de competencias, asignaciones presupuestarias, calidad del gasto y niveles de ejecución, estructura institucional, talento humano capacitado, capacidades para la gestión de la información - sistemas de información.
		Gobernanza del riesgo	Capacidades de los servicios de gestión y respuesta a riesgos.	No existe información, ya que son temáticas nuevas implementadas.
		Articulación interinstitucional	Espacios de articulación intersectorial, alianzas con otros niveles de gobierno, alianzas para la gestión, alianzas público-privadas, mesas intersectoriales.	No existe información, ya que son temáticas nuevas implementadas.
		Actores territoriales y organización social	Formas organizativas de los actores sociales, cooperación internacional, ONG, instituciones públicas, actores privados, academia, etc. Análisis de relaciones e incidencia.	Hay un mapeo de actores establecido en el vigente PDOT parroquial, no hay más información de las otras temáticas.
		Participación ciudadana	Normativa, mecanismos, instancias de participación ciudadana a nivel local.	No existe información, ya que son temáticas nuevas implementadas.
		Sistema de protección de derechos	Consejo cantonal para la protección de derechos, Junta cantonal de protección de derechos, defensorías comunitarias, consejos consultivos de grupos de atención prioritaria.	Existe información de manera generalizada solo de la junta cantonal de protección de derechos el resto de temáticas no se menciona.

Fuente: Plan de Desarrollo y Ordenamiento Territorial de Bellavista 2019 – 2023

Elaboración: Equipo Consultor

1.1.2. Reportes de alertas de errores identificados en la información proporcionada en el SIGAD

El SIGAD -Sistema de Información para los Gobiernos Autónomos Descentralizados- es una herramienta informática diseñada para capturar la información requerida para el cálculo del Índice de Cumplimiento de Metas, Séptimo Criterio Constitucional, para la asignación de recursos a los GADs relativo al cumplimiento de metas del Plan Nacional de Desarrollo y del Plan de Desarrollo de cada GAD, a través del Módulo de Cumplimiento de Metas.

El GAD Parroquial de Bellavista, notificó vía correo electrónico que entre los años 2019 y 2022, cuenta con reporte de errores en la información ingresada al SIGAD únicamente del año 2022. Para los años 2019, 2021 y 2022 no existe reporte de identificación de errores. Como se puede evidenciar en la ilustración inferior, el reporte de metas indica que el GAD Parroquial de Bellavista ha cumplido en el período con el 100% de las metas reportadas. Esto representa una potencialidad, dado que la planificación institucional ha sido eficiente en este ámbito.

Ilustración 1: Reporte de cumplimiento de Metas del GADPR Bellavista, año 2022[illegible]

Fuente: Sistema de Información para los Gobiernos Autónomos Descentralizados (SIGAD)
Elaboración: Equipo Consultor

1.1.3. Revisión y análisis de Informes Anuales Consolidados de Seguimiento y Evaluación a los PDOT

Tabla 2: Evaluación de proyectos del PDOT Bellavista 2019 – 2023

Sistemas	Elementos del PDOT Vigente	Descripción del Proyecto	Estado: ¿Se Cumplió?	Observaciones: ¿Por Qué?	Priorizar en la Nueva Propuesta
FÍSICO AMBIENTAL	Objetivo	O.1.- Apoyar la conservación ambiental de los recursos naturales de la parroquia, a través del involucramiento y corresponsabilidad de actores públicos, comunitarios y privados.	No se cumplió	Todos los proyectos propuestos no se han cumplido.	Se deberá continuar con el objetivo pero reestructurado
	Meta	M.1.- Al 2023 se cuenta con un Plan de manejo integral de cuencas hidrográficas elaborado, con énfasis en la protección de fuentes de agua y poza de oxidación.	No se cumplió	No se ha elaborado el documento de Plan de Manejo pero se ha realizado en esta administración el mantenimiento de la poza de oxidación.	Sí, se la debe priorizar en este periodo
	Proyectos	Proyecto: Mantenimiento del camino real, tramo Conchales -Bellavista (5km)	No se cumplió	La administración anterior no ha cumplido con las gestiones de mantenimiento de dicha vía.	No se da prioridad ya que existen portones en la vía por parte de finqueros
			Se asistía a reuniones de coordinación pero no se ha gestionado ningún tipo de proyecto de conservación		
		Proyecto: Promover la conservación de los recursos hídricos del Humedal La Tembladera		No se ha gestionado ningún tipo de proyecto de conservación.	Sí, se debe continuar
		Proyecto: Gestión para el manejo adecuado de la poza de oxidación	No se cumplió	Se ha realizado limpieza de los exteriores de la poza pero no se observa registros de trabajos realizados.	Sí, se debe continuar
SOCIOCULTURAL	Objetivo	Proyecto: Consorcio Humedal La Tembladera	No se cumplió	Existe una asociación llamada ASOGROTEM pero esa asociación ya existía mucho antes.	No se deberá continuar con el proyecto, más bien fortalecer los trabajos que ASOGROTEM realiza en la tembladera
		O.2.- Mejorar la calidad de vida de la población de Bellavista a través de la gestión y dotación de servicios sociales, educativos, de salud y convivencia comunitaria de calidad, participación ciudadana y garantía del ejercicio de sus derechos, para de esta forma promover una convivencia pacífica entre la sociedad.	Sí se cumplió	No se tiene observación alguna.	Sí, se debe continuar

Sistemas	Elementos del PDOT Vigente	Descripción del Proyecto	Estado: ¿Se Cumplió?	Observaciones: ¿Por Qué?	Priorizar en la Nueva Propuesta
ECONÓMICO - PRODUCTIVO	Meta	M.2.- Al 2023 al menos 50 familias que mantienen grupos de atención prioritaria son atendidos por programas de ayuda social	Sí se cumplió	Se superó más de la meta establecida.	Sí, se debe continuar
		M.3.- Al 2021 niños, niñas y adolescentes son apoyados en sus actividades deportivas	Sí se cumplió	En el 2019 fue con total normalidad, 2020 no se realizó por la pandemia, 2021 se retomó las actividades deportivas.	Sí, se debe continuar
	Proyectos	Proyecto: Infocentro Bellavista (MANTENER PERSONAL QUE ATIENDE)	Sí se cumplió	Se trabajó con total normalidad.	Sí, se debe continuar
		Proyecto: Proyecto de atención a adultos mayores de la parroquia Bellavista	Sí se cumplió	Se trabajo en el proyecto hasta que se presentó la pandemia.	Sí, se debe continuar
		Proyecto: Adquisición de carpas y sillas para Servicios exequiales	Sí se cumplió	Se cumplió con una cantidad de sillas y una carpa.	Sí, se debe continuar
		Proyecto: Adquisición de insumos, prendas de protección y equipo de fumigación por COVID 19	Sí se cumplió	Se adquirió los insumos correspondientes.	No se mantiene el proyecto.
		Proyecto: Proyecto formación y apoyo a las actividades deportivas para niños, niñas, adolescentes y jóvenes de la parroquia rural de Bellavista en convenio con el GAD municipal de santa rosa 2021	Sí se cumplió	Se realizó el proyecto con total normalidad.	Sí, se debe continuar
		Proyecto: Proyecto de la escuela de fútbol Bellavista, año 2019,2020	Sí se cumplió	Se cumplió todo el año 2019 y solo 3 meses del 2020.	Sí, se debe continuar
		Proyecto: Proyecto de la escuela de básquet Bellavista	No se cumplió	En ningún año de la anterior administración.	Se mantiene como cursos vacacionales.
	Objetivo del Sistema	O.3.- Fomento a la producción agrícola y ganadera mediante la implementación de infraestructura y mejora en el acceso a mercados que permita la comercialización de productos, la seguridad y soberanía alimentaria	No se cumplió	Las metas y proyectos planteados no se cumplieron o se cumplieron sólo parcialmente, por tanto, no existió un fomento a la producción agro ganadera y mejoras en la infraestructura.	No, es necesario replantear el objetivo y aterrizarlo a las competencias del GAD.
	Metas	M.4.- Hasta el 2023, se ejecutan 2 proyectos productivos por año, enfocados en mejorar la producción y capacitar al sector productivo.	Se cumplió parcialmente	Se realizaron dos talleres de capacitación por parte del Ministerio de Agricultura, sin embargo, estas iniciativas no tienen acogida por parte de la población. Entre los proyectos productivos gestionados se encuentran la entrega de pollitos, semillas y kits agrícolas por parte de la Prefectura de El Oro en dos campañas.	Sí, es necesario. Necesario que prefectura intervenga
		M.5.- Al 2023 se organizan 6 ferias productivas anuales para recuperar la identidad productiva parroquial.	Se cumplió parcialmente	Se realizaron tres ferias productivas en el año 2020 debido a la pandemia; este tipo de iniciativas actualmente no tienen acogida debido al flujo comercial con la cabecera cantonal.	No, actualmente no es una prioridad

Sistemas	Elementos del PDOT Vigente	Descripción del Proyecto	Estado: ¿Se Cumplió?	Observaciones: ¿Por Qué?	Priorizar en la Nueva Propuesta
		M.6.- Desde el 2021 se realiza un concurso anual de emprendimientos en coordinación con otras instituciones.	No se cumplió	No se realizaron ninguna actividad debido a restricciones presupuestarias. Actualmente se busca establecer un convenio con la UTMACH para el desarrollo de cursos de profesionalización y capacitación para emprendedores.	Es necesario reestructurar el enfoque del proyecto.
		M.7.- Se han capacitado a 50 personas al 2024 sobre desarrollo turístico sustentable y sostenible	No se cumplió	El proyecto no se ejecutó debido a restricciones presupuestarias y la replanificación tras la pandemia.	No, actualmente no es una prioridad
	Proyectos	Proyecto: Convenio de cooperación con la Asoc. ASOGROTEN y otros organismos para generar actividades de fortalecimiento al sector productivo ganadero y que vayan en armonía con la conservación del Humedal La Tembladera y el sector turístico	No se cumplió	Se han realizado reuniones periódicas con los miembros de la asociación para la coordinación de actividades, sin embargo, no se han ejecutado acciones de fortalecimiento del sector productivo. Es necesario impulsar la actuación de Prefectura de El Oro en este ámbito.	No, actualmente no es una prioridad
ASENTAMIENTOS HUMANOS, MOVILIDAD, ENERGÍA Y CONECTIVIDAD	Objetivo del Sistema	O.4.- Garantizar el buen uso del suelo y el crecimiento adecuado del territorio, incrementando la cobertura rural de servicios básicos, de conectividad y el fomento a la vivienda	No se cumplió	Las metas y proyectos planteados no se cumplieron o se cumplieron sólo parcialmente, por tanto, no existió el buen uso del suelo y el crecimiento adecuado del territorio, incrementando la cobertura rural de servicios básicos, de conectividad y el fomento a la vivienda	Si es necesario y se plantera replantar los proyectos.
	Metas	M.8.- Al 2023 se ha construido una casa comunal en la lotización Santa Fe.	Si se cumplió	Se ejecutó el proyecto sin observaciones	No se pretende continuar
		M.9.- Al 2023 se ha construido una cancha de uso múltiple en la FLORIDA 2	No se cumplió	No se ejecutó por no tener el terreno disponible	Se pretende incluir en un nuevo emplazamiento como un nuevo proyecto
		M.10.- Al 2021 se ha construido polideportivo del barrio El Cisne	Si se cumplió	Se ha cumplido sin observaciones	Culminado en el año 2021
		M.11.- Al 2021 se ha mejorado y mantenido canchas y cerramientos deportivos y de juegos infantiles	Si se cumplió	Se ha cumplido sin observaciones	No se pretende continuar
		M.12.- Al 2021 se ha culminado el asfaltado de la cabecera parroquial y más comunas ribereñas	Si se cumplió	Culminado sin observaciones	Culminado en el año 2023
		M.13.- Al 2022 se atendió alumbrado eléctrico	Si se cumplió	Se obtuvieron resultados de la gestión favorablemente, en el sitio Santa Fe y Nueva Bellavista	No se pretende continuar con el proyecto

Sistemas	Elementos del PDOT Vigente	Descripción del Proyecto	Estado: ¿Se Cumplió?	Observaciones: ¿Por Qué?	Priorizar en la Nueva Propuesta
Proyectos		M.14.- Al 2023 se brinda mantenimiento de pasadas de buses	No se cumplió	Se destinaron los recursos para otros proyectos y solo se realizó el mantenimiento, se ha pintado la mitad de las paradas de buses en la parroquia	Se pretende continuar con el proyecto
		Proyecto: Construcción de la casa comunal, lotización Santa Fe. (POA 2020)	Sí se cumplió	Terminado sin observaciones	No se pretende continuar
		Proyecto: Construcción de cancha de uso múltiple FLORIDA 2	No se cumplió	No se tubo las escrituras de terreno que era donación	Hay propuesta de reubicación en el barrio el cisne en el 2023
		Proyecto: Cerramiento de los juegos infantiles del parque central	Sí se cumplió	Terminado sin observaciones	Culminado en el año 2021
		Proyecto: Construcción del polideportivo del barrio El Cisne	Sí se cumplió	Se abordó el proyecto Construcción de cancha de uso múltiple FLORIDA 2	Culminado en el año 2023
		Proyecto: Cerramiento de la cancha de fútbol sitio La Florida 1	No se cumplió	No hubo recursos suficientes para realizar el proyecto	No se pretende, en el presente año se establece la construcción de una casa comunal
		Proyecto: Construcción de escenarios en el Sitio San Agustín y San José	No se cumplió	En San José se construyó la cubierta en la cancha múltiple en el 2022-2023 al igual que en la ciudadela 25 de diciembre en san Agustín	No se pretende continuar
		Proyecto: Mejoramiento de cancha de uso múltiple y mantenimiento de cubierta del Barrio Central	No se cumplió	No se hizo el mejoramiento de cancha de uso múltiple y si el mantenimiento de la cubierta	Terminado en el año 2022, se pretende continuar con la propuesta
		Proyecto: Construcción de 4 Paraderos en los sitios de San José, La Florida 2, Las Crucitas y San Agustín	No se cumplió	Se ocuparon los recursos para las cubiertas	Se pretende hacer en el sitio las crucitas
		Proyecto: Construcción de Baterías higiénicas en el estadio Porfirio Zambrano	No se cumplió	No se ejecutó el presupuesto por ocupar recursos para otros proyectos	Se pretende realizar un graderío con baterías higiénicas por fases en el presente año
		Proyecto: Culminación del asfaltado de la cabecera parroquial 3km convenio (Prefecturas, GAD Municipal y GAD Parroquial)	Sí se cumplió	Sin novedades, se realizó la gestión	Culminado en el año 2023
		Proyecto: Embaulamiento del canal de riego en el barrio Chilla	Sí se cumplió		Culminado en el año 2022.
		Proyecto: Gestionar maquinaria para el encauzamiento del río Santa Rosa	No se cumplió	Se ejecuto parcialmente, prefectura realizo trabajos para encaminar el agua al canal de riego	2022, se pretende continuar constantemente
		Proyecto: Asfaltado de las comunas ribereñas San José, La Florida 2, Las Crucitas y San Agustín (centro poblado) 4km	No se cumplió	Se ejecuto parcialmente por medio de convenio con la prefectura y la alcaldía	Se están ejecutando tramos de asfalto en el presente año

Sistemas	Elementos del PDOT Vigente	Descripción del Proyecto	Estado: ¿Se Cumplió?	Observaciones: ¿Por Qué?	Priorizar en la Nueva Propuesta
		Proyecto: Construcción de las aceras de los dos costados de la avenida principal de Bellavista que comprende desde el Barrio El Cisne hasta el Barrio La Inmaculada y el Centro de la cabecera parroquial	No se cumplió	No hubo recursos suficientes para realizar el proyecto	Si se pretende realizar, diciembre 2024
		Proyecto: Construcción del Ciclovia desde el barrio El Cisne hasta la Florida I (4km)	No se cumplió	Nos se realizó la gestión	No se pretende realizar con el proyecto
		Proyecto: Gestión de alcantarillado y agua potable, lotización Santa Fe Cabecera parroquial	No se cumplió	No se obtuvo resultados de la gestión	Se pretende continuar
		Proyecto: Cubierta a la cancha del Sitio Las Crucitas	No se cumplió	No se removieron los postes existentes de alta tensión, quedaron los recursos congelados para el proyectos	Si se pretende realizar
		Proyecto: Gestión del sistema de alumbrado público de la cabecera parroquial	Sí se cumplió	Se obtuvieron resultados de la gestión favorablemente, en el sitio santa fe y Nuevo Bellavista	No continua
		Proyecto: Alumbrado eléctrico del Cementerio General de Bellavista	No se cumplió	Se presenta el oficio pero no hubo avances para la ejecución del proyecto	Se pretende continuar con el proyecto
		Proyecto: Alumbrado eléctrico del Cementerio General del sitio San Agustín	No se cumplió	La comunidad ha realizado la gestión	No continua
		Proyecto: Revestimiento al canal de riego Bellavista, Tembladera, Bellavista Jumon. (5km)	No se cumplió	Se realizan labores de limpieza mas no revestimiento al canal	No se pretende continuar
		Proyecto: Elaboración de letras de alto relieve con el nombre San Agustín y San José	No se cumplió	El sitio San Agustín si tiene pero no fue ejecución del GAD parroquial y el sitio San José no cuenta con la elaboración de letras en alto relieve	No se pretende continuar
		Proyecto: Elaboración de alto relieve con el nombre Bellavista	Sí se cumplió	Sin novedades	No se pretende continuar
		Proyecto: Mantenimiento de casas comunales y adecuación de espacios públicos	No se cumplió	No se da debido a que ciertas casas comunales no cuentan como propietario el GAD parroquial y los recursos se destinan a pasivos que tengan este titular	No se pretende continuar
		Proyecto: Alquiler de equipo caminero para realizar diferentes trabajos en la parroquia	Sí se cumplió	Se cumplió menos en época de emergencia sanitaria	Si se pretende continuar
		Proyecto: Adquisición de materiales eléctricos, plomería y ferretería	Sí se cumplió	Sin novedades	No se pretende continuar
		Proyecto: Alcantarillado para el sitio las crucitas	No se cumplió	Se gestiono con la alcaldía y no se ha cumplido la ejecución del proyecto	Se pretende continuar con el proyecto
		Proyecto: Mantenimiento de las paradas de buses	No se cumplió	Se destinaron los recursos para otros proyectos y solo se realizó el mantenimiento, se ha pintado la mitad de las paradas de buses en la parroquia	Si se pretende realizar el mantenimiento a la pintura

Sistemas	Elementos del PDOT Vigente	Descripción del Proyecto	Estado: ¿Se Cumplió?	Observaciones: ¿Por Qué?	Priorizar en la Nueva Propuesta
POLÍTICO INSTITUCIONAL		Proyecto: Personal de mantenimiento para cuidado del parque	Sí se cumplió	Directamente como GADs parroquial	Se pretende continuar con el proceso de contratación de personal
		Proyecto: Personal de mantenimiento para cuidado de la cancha de fútbol Porfirio Zambrano	Sí se cumplió	Se gestiona el personal con lugares rotativos en distintos predios	Se pretende continuar
		Proyecto: Personal de mantenimiento para espacios públicos	Sí se cumplió	Se gestiona el personal con lugares rotativos en distintos predios	Se pretende continuar con el personal
	Objetivo del Sistema	Desarrollar un sistema de gestión pública eficiente, eficaz y participativa que viabilice la correcta gobernanza del territorio en el marco de las normativas vigentes y establezca líneas de gestión integrales con otros actores institucionales.	Sí se cumplió	Las metas e indicadores planteados fueron alcanzados por el GAD Parroquial.	Es necesario reestructurarlo y adaptarlo a los objetivos actuales.
	Metas	M.15.- Al 2023 se han efectuado al menos 3 reuniones o asambleas parroquiales y fortalecido del Concejo de participación ciudadana	Se cumplió parcialmente	Se realizaron únicamente dos asambleas parroquiales con la participación de la ciudadanía.	Si, es necesario priorizarlo en la presente propuesta.
	Proyectos	M.16.- Al 2020 actualizado el PDOT del GAD parroquial Bellavista	Sí se cumplió	Se actualizó en los plazos acordados.	Si, es necesario priorizarlo en la presente propuesta.
		Proyectos: Conformación del Consejo de Planificación Parroquial	Sí se cumplió	Sí, se conformó de manera correcta.	Si, es necesario priorizarlo en la presente propuesta.
		Proyectos: Fortalecimiento al Consejos de Participación Ciudadana en convenio con la Prefectura	Sí se cumplió	Se desarrollaron capacitaciones; dos con prefectura y municipio de santa rosa	Si, es necesario priorizarlo en la presente propuesta.
		Proyectos: Actualización del PDOT de la parroquia Bellavista	Sí se cumplió	El proceso de actualización se realizó por sectores con la ciudadanía	Si, es necesario priorizarlo en la presente propuesta.

Fuente: Plan de Desarrollo y Ordenamiento Territorial de Bellavista 2019 – 2023

Elaboración: Equipo Consultor

1.1.4. Revisión y análisis de instrumentos de Planificación

El equipo técnico ha evaluado 18 instrumentos de planificación esenciales para el proceso de actualización del Plan de Desarrollo y Ordenamiento Territorial Parroquial de Bellavista. A continuación, se proporciona un desglose detallado de estos elementos:

Tabla 3: Instrumentos de Planificación para la actualización del PDOT 2023 – 2027

#	Instrumento de Planificación	Categoría	Año	Ruta
1	Agenda 2030 de la Organización de las Naciones Unidas	Internacional	2015	https://n9.cl/ecj1
2	Plan Binacional de Desarrollo de la Región Fronteriza Perú – Ecuador	Binacional	2014	https://planbinacional.org.ec/
3	Plan Nacional de Desarrollo para el Nuevo Ecuador 2024 – 2025	Nacional	2024	https://www.planificacion.gob.ec/wp-content/uploads/2024/02/PND2024-2025.pdf
4	Estrategia Territorial Nacional	Nacional	2024	https://n9.cl/d2cp5
5	Agenda Nacional para la Igualdad de Género	Nacional	2021	https://n9.cl/98u1x
6	Agenda Nacional para la Igualdad Intergeneracional	Nacional	2022	https://n9.cl/nlf2b
7	Agenda Nacional para la Igualdad de Discapacidades	Nacional	2022	https://n9.cl/5g63a
8	Agenda Nacional para la Igualdad de Movilidad Humana	Nacional	2021	https://n9.cl/6by8
9	El Sistema Nacional Descentralizado de Planificación Participativa	Nacional	2021	https://n9.cl/bcqs2
10	Norma Técnica del Sistema Nacional de Planificación Participativa	Nacional	2019	https://n9.cl/6w2ku
11	Normas Técnicas de la Secretaría Técnica de Planificación	Nacional	2020	https://www.planificacion.gob.ec/wp-content/uploads/2020/08/EstatutoPlanificaEcuador.pdf
12	Resultados del VIII Censo de Población y VII de Vivienda del INEC	Nacional	2022	Censo Ecuador (ecudatanalytics.com)
13	Agenda de Coordinación Zonal 7: El Oro, Loja y Zamora	Regional	2023	https://www.planificacion.gob.ec/wp-content/uploads/downloads/2023/09/AgendaZ7.pdf
14	Plan de Desarrollo y Ordenamiento Territorial de El Oro	Provincial	2019	https://n9.cl/plandesarrollosr
15	Plan de Desarrollo y Ordenamiento Territorial del cantón Santa Rosa	Cantonal	2020	https://santarosa.gob.ec/FASES_RENDICION2021/PDOT%20SANTA%20ROSA%202019-2023.pdf
16	Plan de Uso y Gestión de Suelo del cantón Santa Rosa	Cantonal	2020	http://santarosa.gob.ec/planificacion/PUGS/01.%20DIAGNOSTICO%20GENERAL%20CONSOLIDADO.pdf
17	Plan de Desarrollo y Ordenamiento Territorial de la parroquia Bellavista	Parroquial	2020	https://bellavistaeloro.gob.ec/images/cuentas2023/PDYOT_Y_RESOLUCIONES_DE_APROBACION_Y_ALINEACION_DE_PROYECTOS.pdf

Elaboración: Equipo Consultor

1.1.4.1. Diagnóstico Financiero

El GAD Parroquial de Bellavista en el período 2019 – 2022 mantuvo el siguiente desempeño financiero en sus cuentas de ingreso:

Tabla 4: Ingresos del GAD Parroquial de Bellavista 2019 – 2022

CÉDULA DE INGRESOS						
Grupo	No.	DESCRIPCIÓN	2019	2020	2021	2022
Ingresos Corrientes	11	Impuestos	350,00	-	-	-
	18	Transferencias y Donaciones Corrientes	66.980,00	68.000,00	68.000,00	72.250,00
	19	Otros Ingresos	51,35	47,09	122,71	105,29
Ingresos de Capital	28	Transferencias y Donaciones de Capital	177.720,81	125.271,96	136.153,76	246.152,56
Ingresos por Financiamiento	37	SalDOS Disponibles	102.141,08	39.812,53	163.640,34	200.125,07
	38	Cuentas Pendientes por Cobrar	35.524,81	95.811,35	30.746,13	22.022,96
TOTAL			382.768,05	328.942,93	398.662,94	540.655,88

Fuente: GAD Parroquial Bellavista

Elaboración: Equipo Consultor

Como se puede evidenciar en la tabla superior, los ingresos promedio que el GAD Parroquial ha tenido en los cuatro períodos fiscales han sido de \$330.205,96 USD.

Dependencia Financiera

Durante el período analizado, el promedio de dependencia financiera respecto a las transferencias económicas del Estado Central fue de 63.93%. No obstante, es importante resaltar que la cuenta “SalDOS Disponibles” representa un acumulado de los ejercicios anteriores, por lo que es factible estimar que la dependencia es un porcentaje mucho más alto, dado que el GAD Parroquial no cuenta con ingresos propios por concepto de recaudación.

En este sentido, el nivel de autonomía financiera que tiene el GAD Parroquial de Bellavista se puede categorizar como bajo. Este fenómeno, recurrente en los Gobiernos Autónomos Descentralizados Parroquiales es un limitante importante de su capacidad de gestión, debido a que su planificación anual se ve afectada por los flujos económicos irregulares que el Ministerio de Finanzas realiza a los gobiernos seccionales. Este factor, además, explica el volumen monetario que mantiene el grupo “Ingresos por Financiamiento” el cual tiende a crecer debido a los rubros no ejecutados de ejercicios anteriores.

Así mismo, las cuentas de gasto que el GAD Parroquial ha mantenido en los ejercicios fiscales 2019 – 2022 son los siguientes:

Tabla 5: Egresos del GAD Parroquial de Bellavista 2019 – 2022

CÉDULA DE GASTOS						
Grupo	No.	DESCRIPCIÓN	2019	2020	2021	2022
Gastos Corrientes	51	Gastos en Personal	54.209,86	53.848,85	52.759,16	56.555,35
	53	Bienes y Servicios de Consumo	2.125,39	1.044,31	979,97	1.361,36
	56	Gastos Financieros	9.675,09	8.305,59	7.320,33	5.839,20
	57	Otros Gastos Corrientes	450,00	400,00	377,91	500,00
	58	Transferencias y Donaciones Corrientes	8.033,73	8.017,99	7.136,08	7.994,09
Gastos de Inversión	71	Gastos en Personal para Inversión	41.415,62	37.563,98	43.533,62	35.311,06
	73	Bienes y Servicios para Inversión	51.111,35	54.514,20	53.578,54	22.998,00
	75	Obras Públicas	193.815,38	137.736,74	205.212,55	380.150,01
	77	Otros Gastos de Inversión	-	-	-	-
Gastos de Capital	84	Bienes de Larga Duración	2.132,47	4.650,00	2.800,00	4.205,29
Aplicación del Financiamiento	96	Amortización de la Deuda Pública	16.521,99	17.891,44	21.059,77	21.120,20
	97	Pasivo Circulante	3.277,17	4.969,83	3.905,01	4.621,32
TOTAL			382.768,05	328.942,93	398.662,94	540.655,88

Fuente: GAD Parroquial de Bellavista**Elaboración:** Equipo Consultor***Ejecución Presupuestaria***

El nivel de ejecución promedio del presupuesto codificado ha sido del 55.10% entre 2019 y 2022, lo que representa un nivel bajo de cumplimiento. El año con mayor ejecución fue 2019 (65.49%), mientras que el año con ejecución más baja fue 2020 con el 41.72%. Si bien este porcentaje responde a la capacidad de gestión, la mayor parte de las ocasiones el presupuesto no se puede devengar debido a los retrasos en las transferencias por parte del Ministerio de Finanzas. De cualquier forma, es fundamental que el GAD Parroquial establezca estrategias para incrementar el nivel de ejecución y así evitar posibles reducciones en sus presupuestos.

Partidas de Gasto

En promedio, entre 2019 y 2022 el 75.40% de los egresos se han destinado a gastos de inversión, el 17.95% a gasto corriente, el 1.05% a la aplicación del financiamiento y el 0.90% a gastos de capital. En general, los mayores desembolsos corresponden a la cuenta Obras Públicas, seguido por Gastos en Personal y Gastos en Personal para inversión.

1.1.4.2. Mapeo de Actores Encontrado**Tabla 6:** Mapeo de Actores encontrado en la parroquia

#	Organización	Actividad	Tipo	Dirección	Representante	Contacto
1	Tenencia Política	Administrativo Político y de Control	De Derecho	Cabecera Parroquial	Sra. Johanna Sangurima	0984760763
2	Comité Eclesial de Base Nuestra Señora de la Virgen del Rosario	Bienestar de la Comunidad	De hecho	Cabecera Parroquial	Sra. Leonor Girón	072154096
3	Sitio La Florida 1	Velar por el Bienestar de la comunidad	De hecho	Sitio La Florida 1	Sr. Luis Torres	0994339389
4	Comité Pro Mejoras del Sitio San Agustín	Velar por el Bienestar de la comunidad	De hecho	Sitio San Agustín	Sr. Sixto Reyes	0989004996
5	Comité Pro Mejoras del Sitio Las Crucitas	Velar por el Bienestar de la comunidad	De hecho	Sitio Las Crucitas	Sr. Segundo Márquez	0979195360
6	Comité Pro Mejoras del Sitio La Florida 2	Velar por el Bienestar de la comunidad	De hecho	Sitio La Florida 2	Sr. José Porras	0993217938
7	Comité Pro Mejoras del Sitio San José	Velar por el Bienestar de la comunidad	De hecho	Sitio San José	Sr. Vicente Quintana	0990386581
8	Comité Pro Mejoras del Barrio El Cisne	Velar por el Bienestar de la comunidad	De hecho	Barrio El Cisne	Sra. Marcella Carreño	0999640193
9	Comité Pro Mejoras del Barrio Chilla	Velar por el Bienestar de la comunidad	De hecho	Barrio Chilla	Sr. Jinsop Solano	0939320840
10	Comité Pro Mejoras del Barrio La Inmaculada	Velar por el Bienestar de la comunidad	De hecho	Barrio La Inmaculada	Sr. Jorge Honores	0980349184
11	Comité Pro Mejoras de la Ciudadela 24 de Junio	Velar por el Bienestar de la comunidad	De hecho	Ciudadela 24 de Junio	Ing. Benito Sarango	0999163115
12	Comité Pro Mejoras de la Lotización Santa Fe	Velar por el Bienestar de la comunidad	De hecho	Lotización Santa Fe	Sra. Nelly Ramos	0968777909
13	Asociación de Agricultores de Bellavista	Actividades de agricultura	De hecho	Cabecera Parroquial	Lic. Luis Zambrano	0999252724
14	Comité Pro Mejoras Nuevo Bellavista	Velar por el Bienestar de la comunidad	De hecho	Cabecera Parroquial	Sr. Orlando Jaramillo	
15	Comité Pro Mejoras Lotización Intisar	Velar por el Bienestar de la comunidad	De hecho	Cabecera Parroquial	Sr. Cesar Jumbo	
16	Sub Centro de Salud Bellavista	* Prevención de enfermedades y complicaciones. * Apoyo médico en catástrofes y epidemias. * Medicación a la población. * Seguimiento de pacientes, tratamientos y rehabilitaciones. * Campañas de vacunación.	Médica y Social	Cabecera Parroquial	Dra. Renata Hurtado	0981912214

#	Organización	Actividad	Tipo	Dirección	Representante	Contacto
17	Sub Centro de Salud San Agustín	* Prevención de enfermedades y complicaciones B26 * Apoyo médico en catástrofes y epidemias. * Medicación a la población. * Seguimiento de pacientes, tratamientos y rehabilitaciones. * Campañas de vacunación.	Médica y Social	Sitio San Agustín		
18	Sub Centro de Salud San José	* Prevención de enfermedades y complicaciones. * Apoyo médico en catástrofes y epidemias. * Medicación a la población. * Seguimiento de pacientes, tratamientos y rehabilitaciones. * Campañas de vacunación.	Médica y Social	Sitio San José		
19	Escuela de Educación Básica Oriente Ecuatoriano	Actividades educativas	Civil	Cabecera Parroquial	Mgs. Víctor Ramírez	0994832418
20	Colegio de Bachillerato Dr. Napoleón Mera	Actividades educativas	Civil	Cabecera Parroquial	Lic. Armando Calva	0982695500
21	Escuela de Educación Básica Rabindranath Tagore	Actividades educativas	Civil	Sitio San Agustín	Lic. José Ligua	0992046594
22	Escuela de Educación Básica Atahualpa	Actividades educativas	Civil	Sitio San José	Lic. Rosario Sanginez	0997076193
23	Escuela de Educación Básica Jesús María Flores de Piedra	Actividades educativas	Civil	Sitio La Florida 2	Lic. Nancy Torres	0992195960
24	Colegio de Bachillerato San José	Actividades educativas	Civil	Sitio San José	Mgs. Melva Bermeo	0979003790

Fuente: GAD Parroquial

Elaboración: Equipo Consultor

1.1.5. Sistemas de Información Local (SIL)

Mediante Decreto Ejecutivo No. 1372, publicado en el Registro Oficial No. 278, del 20 de febrero de 2004, se creó la Secretaría Nacional de Planificación y Desarrollo como organismo encargado de diseñar, implementar, integrar y dirigir el Sistema Nacional de Planificación en todos sus niveles; estableciendo así el rector de las políticas públicas de planificación nacional. De tal manera mediante el Acuerdo Ministerial No. SNPD-0089-2014, de 01 de agosto de 2014, de la Secretaría Nacional de Planificación y Desarrollo, el numeral 2 del artículo 5 dispone lo siguiente:

La norma deja fuera de esta obligatoriedad a los Gobiernos Autónomos Descentralizados Parroquiales, sin embargo, estos pueden proveer información para el SIL cantonal o provincial. De acuerdo con su definición oficial, el Sistema de Información Local es un conjunto organizado y sistemático de elementos, «dependencias técnicas y administrativas; talento humano; medios técnicos; procedimientos en general; productos informativos que permiten la interacción de los Gobiernos Autónomos Descentralizados con la ciudadanía en el territorio, en el marco de la rendición de cuentas y control social; para acceder, recoger, almacenar, transformar y difundir datos e información relevante para la planificación.

En este contexto luego de la reunión de trabajo realizada con las autoridades locales, fue posible identificar que el GAD Parroquial de Bellavista no cuenta con un Sistema de Información Local. La ausencia de un SIL dificulta la toma de decisiones informadas, la identificación de necesidades locales y la evaluación del impacto de las políticas y programas implementados.

1.1.6. Preparación de la Información

La información recopilada por el equipo consultor en conjunto con el GAD Parroquial y las diferentes instituciones del Estado se han clasificado en la siguiente matriz.

Tabla 7: Matriz de Inventario de Información GAD Parroquial Rural de Bellavista

Cód.	Temática	Nombre del archivo	Descripción del archivo	Formato de información	Unidad responsable	Disponible al Público	Ubicación en repositorio
CB	Cartografía Base	GEODATABASE	Cartografía base del PDOT Parroquial	.shape	Secretaría GADPr	NO	Secretaría GADPr
AH	Asentamientos Humanos	Plan de Uso y Gestión de Suelo	PUGS cantonal vigente	.pdf	GAD Municipal	SI	Secretaría GADPr
		Shapes del PUGs cantonal	Mapas y archivos editables del PUGs	.shp	GAD Municipal	NO	Secretaría GADPr
		Información sobre el manejo de desechos sólidos	Rutas y protocolos de recolección de desechos en la parroquia	.doc	GAD Municipal	NO	Secretaría GADPr
		Manejo del relleno sanitario cantonal	Información sobre el relleno sanitario cantonal	.pdf	GAD Municipal	NO	Secretaría GADPr
		Información georreferenciada de equipamientos	Listado de equipamientos públicos de la parroquia	.doc	Secretaría GADPr	NO	Secretaría GADPr
BA	Biofísico Ambiental	Catastro minero	Catastro de concesiones mineras en el cantón	.pdf	GAD Municipal	SI	Secretaría GADPr
		Matriz de gestores ambientales	Listado de gestores ambientales de la provincia de El Oro	.doc	GAD Provincial	SI	Secretaría GADPr
		Base de datos de denuncias ambientales	Listado de información de denuncias ambientales del cantón	.excel	GAD Municipal	NO	Secretaría GADPr
		Estadísticas de salud en la parroquia	Datos de morbilidad y mortalidad del subcentro de salud parroquial	.doc	Ministerio de Salud	NO	Secretaría GADPr
SC	Sociocultural	Estadísticas de CDI/CNH	Cobertura de atención de los proyectos con el MIES	.doc	MIES	NO	Secretaría GADPr
		Proyectos sociales implementados por el GAD	Estadísticas de atención a adultos mayores, niños, adolescentes y personas con discapacidad	.doc	Secretaría GADPr	NO	Secretaría GADPr
		Estadísticas de atención a grupos prioritarios	Otros proyectos sociales que se ejecuten en el territorio	.doc	Secretaría GADPr	NO	Secretaría GADPr
EP	Económico Productivo	Listado de proyectos estratégicos nacionales en el territorio	Proyectos nacionales que beneficien al territorio parroquial	.doc	Secretaría GADPr	NO	Secretaría GADPr

Cód.	Temática	Nombre del archivo	Descripción del archivo	Formato de información	Unidad responsable	Disponible al Público	Ubicación en repositorio
PI	Político Institucional	Listado de atractivos turísticos del cantón	Base de datos de atractivos turísticos registrados en la parroquia	.doc	Secretaría GADPr	NO	Secretaría GADPr
		Catastro rural	Información sobre el uso del suelo rural	.pdf	GAD Municipal	SI	Secretaría GADPr
		Cédula Presupuestaria 2019 – 2022	Presupuesto de cada año	.pdf	Secretaría GADPr	SI	Secretaría GADPr
		Matriz Alineación del PDOT al PND	Alineación de proyectos	.doc	Secretaría GADPr	NO	Secretaría GADPr
		Plan de Desarrollo y Ordenamiento Territorial Parroquial	PDOT período 2019 - 2023	.pdf	Secretaría GADPr	SI	Secretaría GADPr
		Reporte de alertas y errores en la información proporcionada al SIGAD					Secretaría GADPr
		Orgánico institucional	Describe las dependencias del GAD	.pdf	Secretaría GADPr	SI	Secretaría GADPr
		Mapeo de actores	Actores sociales del territorio	.doc	Secretaría GADPr	NO	Secretaría GADPr
		Acta de elección y posesión del Consejo de Planificación Parroquial	Nómina de los miembros integrantes del consejo de planificación parroquial	.pdf	Secretaría GADPr	NO	Secretaría GADPr

Elaboración: Adaptado de la Guía para la formulación/actualización de Planes de Desarrollo y Ordenamiento Territorial

Fuente: GAD Parroquial de Bellavista

1.2. Insumos Normativos

1.2.1. Revisión de Competencias y Facultades

La Constitución del Ecuador, en su artículo 277 numeral 2, establece que el Estado tiene el deber general de dirigir, planificar y regular el proceso de desarrollo. El artículo 275, en su segundo inciso, añade que la planificación estatal debe garantizar el ejercicio de los derechos, la consecución de los objetivos del régimen de desarrollo y los principios constitucionales. Esta planificación debe propiciar la equidad social y territorial, promover la concertación y ser participativa, descentralizada, desconcentrada y transparente.

De la misma manera, el artículo 280 de la Constitución define al Plan Nacional de Desarrollo como el instrumento que guía las políticas, programas y proyectos públicos, la programación y ejecución del presupuesto del Estado, la inversión y la asignación de recursos públicos. Además, este plan coordina las competencias exclusivas entre el Estado central y los gobiernos autónomos descentralizados (GAD). El artículo 241 de la Constitución establece que la planificación garantizará el ordenamiento territorial y será obligatoria en todos los GAD.

El artículo 267, numeral 1, de la Constitución, en concordancia con el artículo 65 del Código Orgánico de Organización Territorial, Autonomía y Descentralización (COOTAD), establece que los GAD parroquiales tienen la competencia de planificar, junto con otras instituciones del sector público y actores de la sociedad, el desarrollo parroquial y su correspondiente ordenamiento territorial. Esta planificación debe coordinarse con el gobierno parroquial, cantonal y provincial en el marco de la interculturalidad, plurinacionalidad y el respeto a la diversidad.

El artículo 272, numeral 3 de la Constitución, en concordancia con el literal g) del artículo 194 del COOTAD, establece que el cumplimiento de metas del Plan Nacional de Desarrollo y del plan de desarrollo de cada GAD es un criterio para la asignación de recursos.

El artículo 12 del Código Orgánico de Planificación y Finanzas Públicas establece que la planificación del desarrollo y el ordenamiento territorial es competencia de los GAD en sus territorios. Esta planificación se ejercerá a través de sus planes propios y demás instrumentos, en articulación y coordinación con los diferentes niveles de gobierno, en el ámbito del Sistema Nacional Descentralizado de Planificación Participativa.

El artículo 15 del Código Orgánico de Planificación y Finanzas Públicas determina que los GAD formularán y ejecutarán las políticas locales para la gestión del territorio en el ámbito de sus competencias. Estas políticas se incorporarán en sus planes de desarrollo y de ordenamiento territorial y en los instrumentos normativos que se dicten para el efecto.

El Código Orgánico de Planificación y Finanzas Públicas en su artículo 29 define las funciones de los Consejos de Planificación de los GADs:

1. Participar en el proceso de formulación de sus planes y emitir resolución favorable sobre las prioridades estratégicas de desarrollo, como requisito indispensable para su aprobación ante el órgano legislativo correspondiente;
2. Velar por la coherencia del plan de desarrollo y de ordenamiento territorial con los planes de los demás niveles de gobierno y con el Plan Nacional de Desarrollo;
3. Verificar la coherencia de la programación presupuestaria cuatrienal y de los planes de inversión con el respectivo plan de desarrollo y de ordenamiento territorial;
4. Velar por la armonización de la gestión de cooperación internacional no reembolsable con los planes de desarrollo y de ordenamiento territorial respectivos;
5. Conocer los informes de seguimiento y evaluación del plan de desarrollo y de ordenamiento territorial de los respectivos niveles de gobierno; y,
6. Delegar la representación técnica ante la Asamblea territorial.

El Código Orgánico de Organización Territorial, Autonomía y Descentralización (COOTAD) establece como uno de sus objetivos la definición de mecanismos de articulación, coordinación y corresponsabilidad entre los distintos niveles de gobierno para una adecuada planificación y gestión pública. Las obligaciones:

- Art. 3 literal e) COOTAD: Los Gobiernos Autónomos Descentralizados (GAD) tienen la obligación compartida de articular sus planes de desarrollo territorial al Plan Nacional de Desarrollo y gestionar sus competencias de manera complementaria para hacer efectivos los derechos de la ciudadanía y el régimen del buen vivir.
- Art. 467 COOTAD: Los planes de desarrollo y de ordenamiento territorial se expedirán mediante ordenanzas y entrarán en vigencia una vez publicados; podrán ser actualizados periódicamente, siendo obligatoria su actualización al inicio de cada gestión.

En el marco legal:

- Art. 5 numeral 3 Ley Orgánica de Ordenamiento Territorial, Uso y Gestión del Suelo: Los GAD ejercerán sus competencias de ordenamiento territorial, uso y gestión del suelo dentro del marco constitucional, legal vigente y de las regulaciones nacionales que serán determinadas por los organismos competentes reconocidos en la Constitución.
- Art. 11 numeral 4 Ley Orgánica de Ordenamiento Territorial, Uso y Gestión del Suelo: Los GAD Parroquiales rurales acogerán el diagnóstico y modelo territorial del nivel parroquial, cantonal y provincial, y podrán, en el ámbito de su territorio, especificar el detalle de dicha información. Además, localizarán sus obras o intervenciones en su territorio.

Los planes de desarrollo y de ordenamiento territorial serán referentes obligatorios para la elaboración de planes operativos anuales, programas, proyectos, instrumentos presupuestarios y demás herramientas de gestión de cada gobierno autónomo descentralizado.

El artículo 5 numeral 3 de la Ley Orgánica de Ordenamiento Territorial, Uso y Gestión del Suelo, establece que, los Gobiernos Autónomos ejercerán sus competencias de ordenamiento territorial, uso y gestión del suelo dentro del marco constitucional, legal vigente y de las regulaciones nacionales que serán determinadas por los organismos competentes reconocidos en la Constitución.

El artículo 11 numeral 4 de la Ley de Orgánica de Ordenamiento Territorial, Uso y Gestión del Suelo, establece que los GADs Parroquiales rurales acogerán el diagnóstico y modelo territorial del nivel parroquial, cantonal y provincial, y podrán, en el ámbito de su territorio, especificar el detalle de dicha información. Además, localizarán sus obras o intervenciones en su territorio.

El artículo 14 de la Ley de Orgánica de Ordenamiento Territorial, Uso y Gestión del Suelo, de la formulación o actualización de los planes de desarrollo y ordenamiento territorial. El proceso de formulación o actualización de los planes de desarrollo y ordenamiento territorial de los Gobiernos Autónomos Descentralizados, se regulará por la norma técnica que expida el Consejo Técnico. El literal a del Art. 61 del capítulo VI, de la Norma Técnica del Sistema Nacional de Planificación Participativa, establece que: Los Planes de Desarrollo y

Ordenamiento Territorial se actualizarán obligatoriamente al inicio de gestión de las autoridades locales.

1.2.2. Revisión de Normativas que regule procesos de planificación local

En el marco de la Constitución en el Ecuador del 2008, se empieza a desarrollar el primer sistema nacional de planificación que incorpora el ordenamiento territorial como política de Estado debiendo aplicarse de manera coordinada en todas las unidades de administración territorial, entendidos como Regionales, Provinciales, Cantonales y Parroquiales. En este contexto, el artículo expone los fundamentos políticos que han servido para introducir al ordenamiento territorial en la planificación del desarrollo: el mejoramiento de calidad de vida, la transformación de la matriz productiva y la descentralización.

En una segunda parte, se implementa el Sistema Nacional Descentralizado de Planificación Participativa y las respuestas desde los GADs a los procesos de planificación y ordenamiento territorial impulsados desde el gobierno central. Uno de los aspectos de mayor discusión es el de la implementación de los proyectos estratégicos y la gestión territorial en espacios locales como: Plan Nacional de Desarrollo y la Estrategia Territorial Nacional (ETN), plan de Gobierno, PDOT vigente de todos los niveles de gobierno que le correspondan, otros instrumentos de planificación existentes en el territorio, identificando las condiciones diferenciadas como el plan binacional y planificación integral amazónico, planes complementarios y planes de vida de pueblos y nacionalidades.

El ordenamiento territorial está reglamentado en Ecuador a partir de dos leyes centrales: La Ley Orgánica de Ordenamiento Territorial, Uso y Gestión del Suelo del año 2016 y el Código Orgánico de Organización Territorial, Autonomías y Descentralización del año 2010. La Ley Orgánica de Ordenamiento Territorial, Uso y Gestión del Suelo establece como objeto del ordenamiento territorial la utilización racional y sostenible de los recursos del territorio; la protección del patrimonio natural y cultural del territorio y la regulación de las intervenciones en el territorio. Para el cumplimiento de este objeto establece un sistema de instrumentos de carácter supranacional, nacional, regional, provincial, cantonal, parroquial rural y regímenes especiales, a saber:

- a) Supranacional: En el marco de la integración regional e inserción estratégica internacional, el ente rector de la planificación nacional, en coordinación con el

rector de políticas de relaciones exteriores, establecerá planes fronterizos, binacionales, regionales, y los demás que considere pertinentes.

- b) Nacional: Estrategia Territorial Nacional; Planes Especiales para Proyectos Nacionales de Carácter Estratégico y Planes Sectoriales del Ejecutivo con incidencia en el territorio. Estos instrumentos serán formulados y aprobados por el Gobierno Central.
- c) Regional, provincial, cantonal, parroquial rural y regímenes especiales: Planes de Desarrollo y Ordenamiento Territorial y Planes Complementarios, aprobados por los respectivos Gobiernos Autónomos Descentralizados y los regímenes especiales. El Régimen Especial de Galápagos contará con un plan para el desarrollo sustentable y ordenamiento territorial, que se regulará en su ley específica.

El COOTAD define el Principio de Complementariedad como la obligación compartida que tienen los GADs para articular sus planes de desarrollo territorial al Plan Nacional de Desarrollo y gestionar sus competencias de manera complementaria. En este contexto se establece la Estrategia Territorial Nacional como instrumento complementario del Plan Nacional de Desarrollo, así como procedimientos de coordinación y armonización entre el gobierno central y los Gobiernos Autónomos Descentralizados para permitir la articulación de los procesos de planificación territorial en el ámbito de sus competencias.

La coordinación de la planificación nacional intersectorial e interterritorial se realiza a través del Sistema Nacional Descentralizado de Planificación Participativa:

- a) el Consejo Nacional de Planificación.
- b) la Secretaría Técnica del Sistema.
- c) los Consejos de Planificación de los Gobiernos Autónomos Descentralizados
- d) los Consejos Sectoriales de Política Pública de la Función Ejecutiva.
- e) los Consejos Nacionales de Igualdad.
- f) las instancias de participación social tales como los Consejos Ciudadanos, los Consejos Consultivos, las instancias de participación ciudadana de los Gobiernos Autónomos Descentralizados y regímenes especiales y otras que se conformen para efecto del ejercicio de la planificación participativa

En el nivel intermedio:

Los instrumentos para el OT de nivel intermedio son los planes regionales y provinciales de desarrollo y ordenamiento territorial. El Plan de Ordenamiento Territorial es el instrumento de la planificación del desarrollo que ordena, compatibiliza y armoniza las decisiones estratégicas de desarrollo relativos a los asentamientos humanos, las actividades económico-productivas y el manejo de los recursos naturales, a través de la definición de lineamientos para la materialización del modelo territorial de largo plazo, establecido por cada provincia (Código Orgánico de Organización Territorial, Autonomías y Descentralización, Art. 43).

Corresponde a los Consejos de Planificación Regionales, Provinciales, Municipal y Parroquial velar por la coherencia del PDOT de su respectivo ámbito de actuación con los planes de los demás niveles de gobierno y con el Plan Nacional de Desarrollo (Código Orgánico de Organización Territorial, Autonomías y Descentralización, 2010, Art. 29).

1.3. Requerimientos Institucionales

1.3.1. Conformación del Equipo de Trabajo

El equipo técnico multidisciplinario responsable de la actualización del Plan de Desarrollo y Ordenamiento Territorial 2023 – 2027 de la parroquia Bellavista está estructurado de la siguiente manera:

Tabla 8: Equipo Técnico Multidisciplinario

Técnico	Responsable	Contacto
Soc. Lenny Ramón Renda, Mgs.	Directora de Proyecto	lennyramonrenda@gmail.com
Arq. Jefferson Tinoco Torres, Mgs.	Asentamientos Humanos	jeffandrett@gmail.com
Ing. Darwin González Romero	Biofísico - Ambiental	gr.darwin@gmail.com
Abg. Alejandra Guzmán Ramón	Sociocultural	alejandraguzman071294@gmail.com
Eco. Andrés Ramírez Asanza	Apoyo al sistema Económico Productivo	andresramirezasanza@gmail.com
Soc. Lenny Ramón Renda, Mgs.	Político Institucional	lennyramonrenda@gmail.com
Equipo de Levantamiento de Información		
Ing. Pedro Aragundi	Estudio de Campo Parroquial	pedroaragundijr19@gmail.com
Tec. Jorge Vera Alcívar	Estudio de Campo Parroquial	ferchovera75@hotmail.com
Soc. Alec Cevallos Córdova	Fotografías y Aerofotografías	yorchpig18@gmail.com
Ing. Jarod Guzmán Ramón	Shape e información Georreferencial	jarodguzmanramon@gmail.com

Elaboración: Equipo Consultor

1.3.2. Conformación de los Consejos de Planificación Local

De acuerdo con la información proporcionada por el GAD Parroquial de Bellavista, el Consejo de Planificación Parroquial mantiene la siguiente estructura:

Tabla 9: Estructura del Consejo de Planificación Parroquial

Nombres Y Apellidos	Dignidad
Sr. Orlando Orella Vaca	Presidente del GAD
Sr. Ermel Murillo Calderón	Vocal del GAD
Ing. Katerine Balseca Agila	Técnico AD-HONOREM
Ing. Benito Sarango Jiménez	Delegado de instancia de participación
Sra. Rosana Merino	Delegado de instancia de participación
Sr. José Porras Porras	Delegado de instancia de participación

Elaboración: Equipo Consultor



GOBIERNO AUTÓNOMO DESCENTRALIZADO
PARROQUIAL DE BELLAVISTA
ADMINISTRACIÓN 2023 - 2027



Fase I: Preparatoria **ACTUALIZACIÓN DEL MAPEO DE ACTORES**

Plan de Desarrollo y Ordenamiento Territorial
Parroquial 2023 - 2027



1.3.3. Mapeo de Actores Actualizado**Tabla 10:** Mapeo de Actores actualizado

#	Organización	Actividad	Tipo	Dirección	Representante	Contacto
1	Tenencia Política	Administrativo Político y de Control	De Derecho	Cabecera Parroquial	Sra. Johanna Sangurima	0984760763
2	Comité Eclesial de Base Nuestra Señora de la Virgen del Rosario	Bienestar de la Comunidad	De hecho	Cabecera Parroquial	Sra. Leonor Girón	072154096
3	Comité Pro Mejoras Sitio La Florida 1	Velar por el Bienestar de la comunidad	De hecho	Sitio La Florida 1	Sr. Luis Torres	0994339389
4	Comité Pro Mejoras del Sitio San Agustín	Velar por el Bienestar de la comunidad	De hecho	Sitio San Agustín	Sr. Sixto Reyes	0989004996
5	Comité Pro Mejoras del Sitio Las Crucitas	Velar por el Bienestar de la comunidad	De hecho	Sitio Las Crucitas	Sr. Segundo Márquez	0979195360
6	Comité Pro Mejoras del Sitio La Florida 2	Velar por el Bienestar de la comunidad	De hecho	Sitio La Florida 2	Sr. José Porras	0993217938
7	Comité Pro Mejoras del Sitio San José	Velar por el Bienestar de la comunidad	De hecho	Sitio San José	Sr. Vicente Quintana	0990386581
8	Comité Pro Mejoras del Barrio El Cisne	Velar por el Bienestar de la comunidad	De hecho	Barrio El Cisne	Sra. Marcella Carreño	0999640193
9	Comité Pro Mejoras del Barrio Chilla	Velar por el Bienestar de la comunidad	De hecho	Barrio Chilla	Sr. Jinsop Solano	0939320840
10	Comité Pro Mejoras del Barrio La Inmaculada	Velar por el Bienestar de la comunidad	De hecho	Barrio La Inmaculada	Sr. Jorge Honores	0980349184
11	Comité Pro Mejoras de la Ciudadela 24 de Junio	Velar por el Bienestar de la comunidad	De hecho	Ciudadela 24 de Junio	Ing. Benito Sarango	0999163115
12	Comité Pro Mejoras de la Lotización Santa Fe	Velar por el Bienestar de la comunidad	De hecho	Lotización Santa Fe	Sra. Nelly Ramos	0968777909
13	Asociación de Agricultores de Bellavista	Actividades de agricultura	De hecho	Cabecera Parroquial	Lic. Luis Zambrano	0999252724
14	Comité Pro Mejoras Nuevo Bellavista	Velar por el Bienestar de la comunidad	De hecho	Cabecera Parroquial	Sr. Orlando Jaramillo	
15	Comité Pro Mejoras Lotización Intisar	Velar por el Bienestar de la comunidad	De hecho	Cabecera Parroquial	Sr. Cesar Jumbo	
16	Sub Centro de Salud Bellavista	* Prevención de enfermedades y complicaciones. * Apoyo médico en catástrofes y epidemias. * Medicación a la población. * Seguimiento de pacientes, tratamientos y rehabilitaciones. * Campañas de vacunación.	Médica y Social	Cabecera Parroquial	Dra. Renata Hurtado	0981912214

#	Organización	Actividad	Tipo	Dirección	Representante	Contacto
17	Sub Centro de Salud San Agustín	* Prevención de enfermedades y complicaciones B26 * Apoyo médico en catástrofes y epidemias. * Medicación a la población. * Seguimiento de pacientes, tratamientos y rehabilitaciones. * Campañas de vacunación.	Médica y Social	Sitio San Agustín		
18	Sub Centro de Salud San José	* Prevención de enfermedades y complicaciones. * Apoyo médico en catástrofes y epidemias. * Medicación a la población. * Seguimiento de pacientes, tratamientos y rehabilitaciones. * Campañas de vacunación.	Médica y Social	Sitio San José		
19	Escuela de Educación Básica Oriente Ecuatoriano	Actividades educativas	Civil	Cabecera Parroquial	Mgs. Víctor Ramírez	0994832418
20	Colegio de Bachillerato Dr. Napoleón Mera	Actividades educativas	Civil	Cabecera Parroquial	Lic. Armando Calva	0982695500
21	Escuela de Educación Básica Rabindranath Tagore	Actividades educativas	Civil	Sitio San Agustín	Lic. José Ligua	0992046594
22	Escuela de Educación Básica Atahualpa	Actividades educativas	Civil	Sitio San José	Lic. Rosario Sanjinés	0997076193
23	Escuela de Educación Básica Jesús María Flores de Piedra	Actividades educativas	Civil	Sitio La Florida 2	Lic. Nancy Torres	0992195960
24	Colegio de Bachillerato San José	Actividades educativas	Civil	Sitio San José	Mgs. Melva Bermeo	0979003790

Elaboración: Equipo Consultor

Fuente: Levantamiento de Información 2024



GOBIERNO AUTÓNOMO DESCENTRALIZADO
PARROQUIAL DE BELLAVISTA
ADMINISTRACIÓN 2023 - 2027



Fase II **DIAGNÓSTICO**

Plan de Desarrollo y Ordenamiento Territorial
Parroquial 2023 - 2027



2. FASE II: DIAGNÓSTICO

2.1. Diagnóstico Territorial

2.2. Caracterización de la Parroquia Bellavista

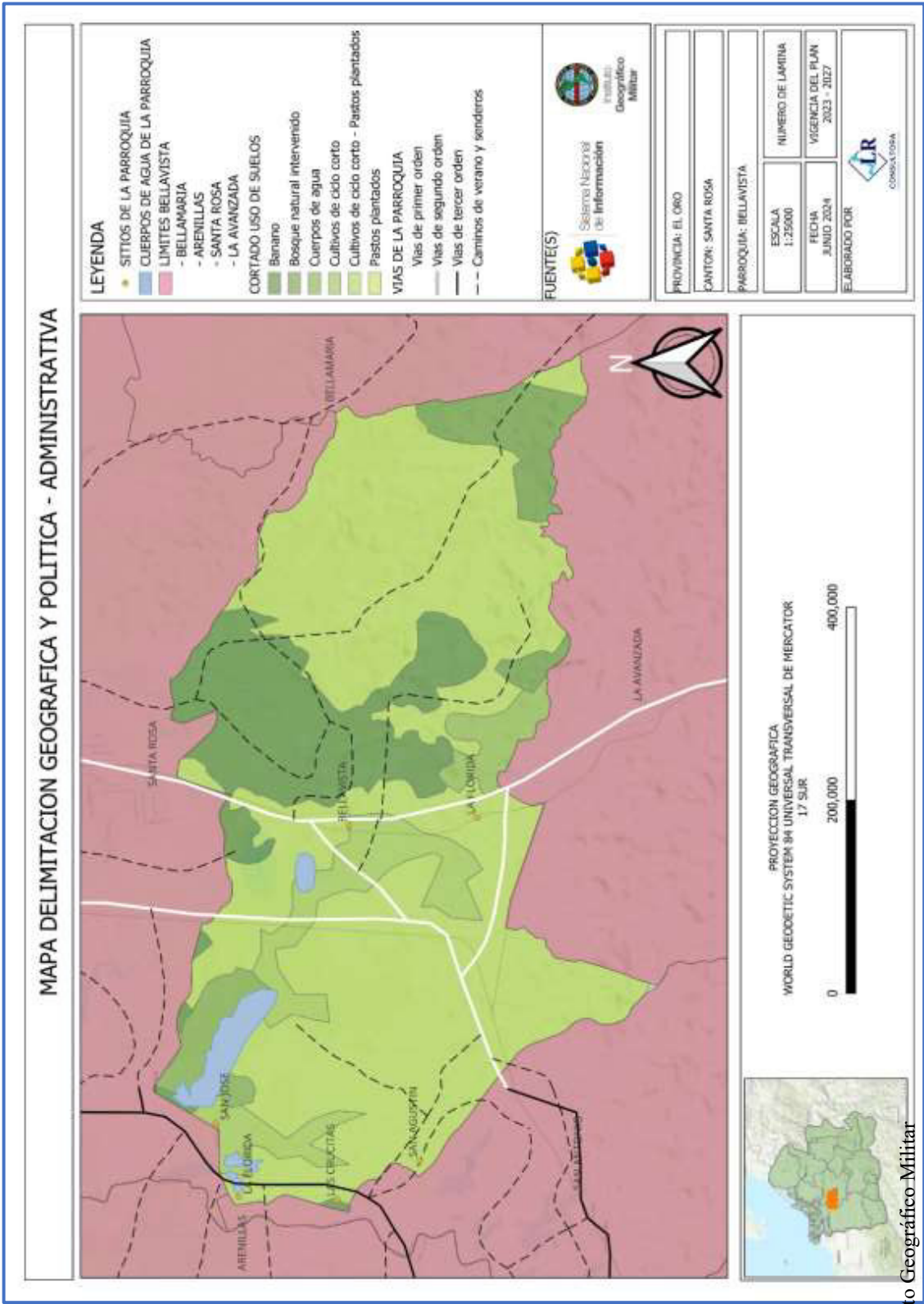
Tabla 11: Datos Generales de la parroquia Bellavista

PROVINCIA	El Oro
CANTÓN	Santa Rosa
PARROQUIA	Bellavista
FECHA DE CREACIÓN	28 de mayo de 1907
LOCALIZACIÓN	Está situada en la costa sur del Ecuador, en la parte central de la provincia de El Oro, al sur del Cantón Santa Rosa
LIMITES	Norte: con la cabecera cantonal de Santa Rosa, Sur: con Parroquia La Avanzada y San Antonio; Este: con la Parroquia Bellamaria; y, Oeste: con la parroquia de San Antonio y el Río Arenillas. A la actualidad existen un ACTA DE ACUERDO celebrado el mes de abril del 2015, donde se describe un nuevo límite territorial, entre el área urbana de la ciudad de Santa Rosa y el área rural de la parroquia de Bellavista. Este acuerdo definitivo fue avalado por: ALCALDE DEL GAD MUNICIPAL DE SANTA ROSA, Comisión Especial de Límites Internos de concejales designada por el concejo cantonal de Santa Rosa, PRESIDENTE y vocales del GAD Parroquial.
SUPERFICIE	52,21 km ²
EXTENSIÓN	5.221 hectáreas
RANGO ALTITUDINAL	13 a 56 metros sobre el nivel del mar (m.s.n.m)
POBLACIÓN	5.047 habitantes de acuerdo con el VIII de Censo de Población y VII de Vivienda Instituto Nacional de Estadísticas y Censos – INEC 2022 2.530 hombres (50,13%) 2.517 mujeres (49,87%)
DENSIDAD POBLACIONAL	97 personas por km ²
NÚMERO DE VIVIENDAS PARTICULARES OCUPADAS	1.489 viviendas
COBERTURA DE SERVICIOS BÁSICOS	Electricidad: 98,1% de los hogares Agua Potable: 96,5% de los hogares Alcantarillado: 65,4% de los hogares Recolección de Basura: 93,9% de los hogares

Fuente: GAD Parroquial de Bellavista (Enero, 2024)

Elaborado por: Equipo Consultor

Ilustración 2: Delimitación Geográfica y Política Administrativa de la Parroquia Bellavista



Fuente: Instituto Geográfico-Militar
Elaborado por: Equipo Consultor 2024



GOBIERNO AUTÓNOMO DESCENTRALIZADO
PARROQUIAL DE BELLAVISTA
ADMINISTRACIÓN 2023 - 2027



Fase II: Diagnóstico **FÍSICO – AMBIENTAL**

Plan de Desarrollo y Ordenamiento Territorial
Parroquial 2023 - 2027



2.3. Análisis por Sistemas

2.3.1. Análisis Físico – Ambiental

2.3.1.1. Recursos Naturales No Renovables

Recursos Mineros

La parroquia Bellavista presenta una diversidad considerable en cuanto a la explotación de recursos naturales no renovables, clasificados principalmente en metálicos y materiales de construcción. El yacimiento de CASPACH, con un área de 13,660164 hectáreas, es un recurso metálico que se explota bajo el régimen general, lo que implica una operación a mayor escala y con mayores exigencias regulatorias y técnicas. La extensión del área sugiere una explotación considerable que podría tener un impacto significativo en la economía local.

ROPIEDRA, con 29,328696 hectáreas, se clasifica como pequeña minería, lo que indica una operación más limitada en comparación con el régimen general. La explotación en esta área requiere métodos menos intensivos y generalmente tiene un menor impacto ambiental. GOLD MINING, con una extensa área de 269,621166 hectáreas, destaca como una de las mayores operaciones de pequeña minería en la región. La clasificación como pequeña minería sugiere técnicas de extracción menos intensivas, aunque la gran extensión del área puede llevar a impactos ambientales y económicos significativos.

LA ROMERO, con 26,236371 hectáreas, opera bajo el régimen de pequeña minería. Esta operación, aunque limitada en tamaño, contribuye a la diversidad de la explotación metálica en Bellavista. BERTHA YOLANDA II se dedica a la extracción de materiales de construcción bajo el régimen de pequeña minería, abarcando un área de 14,06956 hectáreas, lo que permite una operación modesta, enfocada en el abastecimiento de materiales esenciales para la construcción local y regional.

En ESTERO PINTO I, la minería artesanal se lleva a cabo en un área de 5,996765 hectáreas, utilizando técnicas tradicionales y manuales. Este tipo de explotación tiene un menor impacto ambiental pero también una menor capacidad productiva. CARLOS ENRIQUE II, con un área de 61,999975 hectáreas, se encuentra bajo el régimen general y se destaca como una de las operaciones más grandes de la región para materiales de construcción, implicando una capacidad de producción significativa y un impacto económico considerable.

EL VENADO, con 5,999998 hectáreas, opera bajo un régimen de minería artesanal similar a ESTERO PINTO I, utilizando una tecnología simple y orientada principalmente al autoabastecimiento y pequeñas ventas locales. La Zona de Regulación Especial en Bellavista abarca 45,123386 hectáreas y no está destinada a la explotación de recursos naturales no renovables, estando protegida bajo regulaciones específicas que limitan cualquier tipo de actividad minera para preservar el medio ambiente y la biodiversidad.

La parroquia Bellavista posee una rica diversidad de yacimientos de recursos naturales no renovables, explotados bajo diferentes regímenes que van desde la minería artesanal hasta operaciones de régimen general. La explotación de recursos metálicos y materiales de construcción representa una parte crucial de la economía local, aunque también plantea desafíos ambientales y sociales que deben gestionarse adecuadamente para asegurar un desarrollo sostenible. La existencia de una Zona de Regulación Especial subraya la importancia de equilibrar la explotación de recursos con la conservación del entorno natural.

Tabla 12: Concesiones Mineras en la parroquia Bellavista

CÓDIGO	CONCESIÓN	AREA/Ha	TIPO MINERÍA	RÉGIMEN
301147	CASPACH	13,660164	METALICO	REGIMEN GENERAL
30000464	ROPIEDRA	29,328696	METALICO	PEQUEÑA MINERIA
30000580	GOLD MINING	269,621166	METALICO	PEQUEÑA MINERIA
301100	BERTHA YOLANDA II	14,06956	MATERIAL DE CONSTRUCCION	PEQUEÑA MINERIA
390528	ESTERO PINTO I	5,996765	MATERIAL DE CONSTRUCCION	MINERIA ARTESANAL
NO APLICA	ZONA DE REGULACION ESPECIAL	45,123386	NO APLICA	NO APLICA
300199	LA ROMERO	26,236371	METALICO	PEQUEÑA MINERIA
301065	CARLOS ENRIQUE II	61,999975	MATERIAL DE CONSTRUCCION	REGIMEN GENERAL
391272	EL VENADO	5,999998	MATERIAL DE CONSTRUCCION	MINERIA ARTESANAL

Fuente: Ministerio de Energía y Minas (MEM, 2022)
Elaboración: Equipo Consultor 2024
Con esta información, se pudo elaborar el mapa de concesiones mineras de la parroquia Bellavista, lo que dio a lugar el siguiente mapa:

Ilustración 3: Concesiones Mineras en la parroquia Bellavista



Fuente: Ministerio de Energía y Minas (MEM, 2022)
Elaboración: Equipo Consultor 2024

Recursos Hidrocarburíferos

Existe una concesión de materiales hidrocarburíferos que está muy cerca de la parroquia Bellavista y que incluso intercepta con pequeñas áreas de la parroquia. Esta concesión hidrocarburífera es el Campo Jambelí Bloque B003, el mismo que al momento aún no ha sido explotado por alguna empresa. En este bloque solo se han realizado prospecciones para determinar la posible ubicación de hidrocarburos. En este contexto, existe una empresa que ha tenido actividades de prospección la misma que es Enap-Sipac, la misma que ha realizado estudios sísmicos 2D y 3D empleando una barcaza, tecnología de sonido por aire y receptores submarinos. Estos estudios se llevaron a cabo con la Licencia Ambiental otorgada por el Ministerio del Ambiente. No existen registros adicionales de actividades en el Bloque B003 Jambelí.

Ilustración 4: Concesiones hidrocarburíferas en la parroquia Bellavista



Elaboración: Equipo Consultor 2024

Fuente: Ministerio de Agricultura y Ganadería (SIGTIERRAS, 2019)
Elaboración: Equipo Consultor 2024

Tabla 13: Cuencas Hidrográficas en la parroquia Bellavista

CÓDIGO DE LA CUENCA	CUENCA	ÁREA/Ha
1866	Río Santa Rosa	2.607,41967
1967	Río Arenillas	2.614,00111

Fuente: Ministerio de Agricultura y Ganadería (SIGTIERRAS, 2019)
Elaboración: Equipo Consultor 2024

Patrimonio Forestal y Natural

En El Oro, existen diferentes áreas protegidas y Bosques Protectores del Estado, reconocidos por la Autoridad Ambiental que es el Ministerio del Ambiente, Agua y Transición Ecológica, los mismos que se muestran en la siguiente tabla:

Tabla 14: Bosques proyectores y áreas protegidas de la provincia de El Oro

TIPO	NOMBRE	ÁREA/Ha	RESOLUCIÓN MINISTERIAL
Bosque Protector y Vegetación Protectora del Estado	Bosque Petrificado del Puyango	3.917,1910	RM No. 22 9/01/1987
	Río Arenillas Presa Tahuín	47.210,5765	RM No. 24 10/01/1989
	Cuenca del Río Moromoro	3138,7410	RM No. 112 25/02/1992
	Casacay	12.577,0683	RM No. 2 7/01/1997
	Uzhcurrumi, La Cadena, Peña Dorada, Brasil	109.281,8047	RO No. 545 14/03/1978
Área Protegida del Estado	Reserva Ecológica Arenillas	13.527,4923	AM No. 25 20/05/2021
	Reserva Marina Isla Santa Clara	37.647,5436	AM No. 131 29/12/2016

Fuente: Ministerio de Ambiente, Agua y Transición Ecológica (MAATE, 2023)
Elaboración: Equipo Consultor 2024

De las áreas protegidas y bosques protectores existentes en la provincia de El Oro, ninguna intercepta con el territorio de la parroquia Bellavista, según como se muestra en la siguiente ilustración:

Ilustración 6: Áreas protegidas y bosque protectores de la provincia de El Oro según la ubicación de la parroquia Bellavista



Fuente: Ministerio de Ambiente, Agua y Transición Ecológica (MAATE, 2023)

Elaboración: Equipo Consultor 2024

Suelos

La parroquia Bellavista presenta una variedad significativa en los tipos de suelo que conforman su territorio. El tipo de suelo predominante es el arcillo-arenoso, abarcando un área de 2606,83542 hectáreas, lo que representa el 49,93% del total. Este tipo de suelo es característico por su mezcla de arcilla y arena, ofreciendo una buena capacidad de retención de agua y nutrientes, lo cual es favorable para ciertos cultivos.

El suelo arcilloso ocupa una superficie de 943,38 hectáreas, equivalente al 18,07%. Los suelos arcillosos son conocidos por su alta capacidad de retención de agua y nutrientes, pero pueden presentar problemas de drenaje y compactación, lo que puede limitar algunos usos agrícolas. Los suelos areno francosos cubren 896,67 hectáreas, representando el 17,17% del

área total. Este tipo de suelo combina características de arena y limo, proporcionando un equilibrio entre la retención de agua y el drenaje, lo que lo hace adecuado para una amplia gama de cultivos.

Las áreas correspondientes a centros poblados suman 49,997381 hectáreas, representando el 0,96% de la parroquia. Estas zonas están destinadas principalmente a la infraestructura urbana y actividades residenciales. Los cuerpos de agua ocupan 23,671734 hectáreas, equivalentes al 0,45% del territorio. Estos cuerpos de agua son vitales para el ecosistema local, proporcionando hábitats para la vida acuática y recursos hídricos para la comunidad.

El suelo franco arcillo-arenoso cubre un área de 289,19 hectáreas, que representa el 5,54% del total. Este tipo de suelo es una mezcla equilibrada de arena y arcilla con propiedades favorables tanto para el drenaje como para la retención de nutrientes. El suelo franco arcillo-limoso abarca 321,36 hectáreas, constituyendo el 6,15% del área. Este suelo se caracteriza por su alta fertilidad y buen drenaje, siendo ideal para la agricultura intensiva. Finalmente, el suelo franco limoso ocupa 90,32 hectáreas, lo que equivale al 1,73%. Este tipo de suelo es muy fértil y tiene excelentes propiedades de retención, adecuado para una variedad de cultivos.

Tabla 15: Tipos de suelo de la parroquia Bellavista

TIPO DE SUELO	ÁREA/Ha	%
Arcillo-arenoso	2606,83542	49,93%
Arcilloso	943,380905	18,07%
Areno francoso	896,674183	17,17%
Centros poblados	49,997381	0,96%
Cuerpos de agua	23,671734	0,45%
Franco arcillo-arenoso	289,186393	5,54%
Franco arcillo-limoso	321,359795	6,15%
Franco limoso	90,314967	1,73%

Fuente: Ministerio de Agricultura y Ganadería (SIGTIERRAS, 2019)
Elaboración: Equipo Consultor 2024

Ilustración 7: Tipos de suelo de la parroquia Bellavista



Fuente: Ministerio de Agricultura y Ganadería (SIGTIERRAS, 2019)

Elaboración: Equipo Consultor 2024

2.3.1.3. Ecosistemas

Ecosistemas continentales y Marinos

Según el mapa de Ecosistemas del Ecuador elaborado por el Ministerio del Ambiente, Agua y Transición Ecológica (MAATE), Bellavista se encuentra interceptando con el Ecosistema Bosque semideciduo de tierras bajas del Jama-Zapotillo siendo su área de intercepción en un 11,75%. Este ecosistema se caracteriza por su vegetación que pierde parcialmente sus hojas durante la estación seca. Este bosque alberga una rica biodiversidad, con una mezcla de especies arbóreas, arbustivas y herbáceas. La fauna es igualmente variada, incluyendo mamíferos, aves, reptiles y una amplia gama de invertebrados. Este ecosistema juega un papel crucial en la regulación del clima local, la conservación del suelo y el ciclo de nutrientes, además de ofrecer recursos tales como madera, frutos y plantas medicinales. La interacción entre los factores climáticos, edáficos y biológicos en el Bosque semideciduo de tierras bajas del Jama-Zapotillo contribuye a su singularidad ecológica y a la necesidad de su conservación.

Tabla 16: Ecosistemas de la parroquia Bellavista

ECOSISTEMA	ÁREA/Ha	%
Bosque semideciduo de tierras bajas del Jama-Zapotillo	613,934066	11,75%
Intervención	4610,27033	88,23%
Sin información	1,1699999	0,02%

Fuente: Ministerio de Ambiente, Agua y Transición Ecológica (MAATE, 2023)
Elaboración: Equipo Consultor 2024

Según la tabla antes mencionada, se puede verificar que el área más representativa corresponde a las zonas intervenidas por el hombre, lo que denota una amplia actividad sobre todo agrícola que se desarrolla en todo el territorio de la parroquia. Esta zona corresponde a un 88,23% con un área de 4.610 Hectáreas.

Ilustración 8: Ecosistemas de la parroquia Bellavista

Fuente: Ministerio de Ambiente, Agua y Transición Ecológica (MAATE, 2023)

Elaboración: Equipo Consultor 2024

Fauna

Según el Libro de Anfibios, Aves y Reptiles de la Provincia de El Oro del Instituto Nacional de Biodiversidad, el Ecosistema Bosque semidecidual de tierras bajas del Jama-Zapotillo se caracteriza por tener una fauna diversa. En este bioma son abundantes las iguanas (Iguana iguana) que se dispersan principalmente en las copas de los árboles. Las lagartijas *Stenocercus iridescens* y *Ameiva edracantha* dominan las zonas bajas y medias de la vegetación junto con las ranas *Lithobates bwana* y *Trachycephalus typhonius*. Estos ecosistemas contienen importantes ríos y humedales, que se han convertido en hábitat de especies poco comunes pero muy características de la zona como el cocodrilo de la costa (*Crocodylus acutus*) y las tortugas acuáticas *Chelydra acutirostris* y *Kinosternon leucostomum*. Otras especies, aunque poco frecuentes, son particulares de los bosques deciduos y semidecuidos, como la rana de casco (*Trachycephalus jordani*), las ranas Túngara del género *Engystomops* y el sapo bocón del Pacífico (*Ceratophrys stolzmani*). Los reptiles como el lobo pollero (*Callopistes flavopunctatus*), las serpientes de coral del género *Micrurus* y las bejucas (*Oxybelis aeneus*) son característicos de este tipo de bioma.

Flora

Según el libro del Corredor Ecológico de la Provincia de El Oro, del Instituto Nacional de Biodiversidad (INABIO), la vegetación remanente presenta un dosel que varía entre 20 y 25

metros de altura, con algunos árboles emergentes aislados de hasta 30 metros. Este ecosistema se encuentra en zonas de transición entre bosque seco y bosque siempreverde húmedo, donde entre el 25% y 75% de los elementos florísticos pierden sus hojas en las épocas del año con menos lluvias. En general, dominan los elementos propios de los bosques deciduos de tierras bajas. Más de la mitad de esta área está cubierta de pastizales destinados a la actividad ganadera, ocupando el 59,63% del total de la superficie del área. La actividad agrícola está prácticamente ausente, limitándose al autoconsumo de los propietarios de las fincas. El bosque nativo es mínimo, cubriendo no más del 0,87% de la superficie y restringido a áreas de pendientes y quebradas. En contraste, hay una alta superficie de espejo de agua que abarca más del 33% del área de manejo.

2.3.1.4. Amenazas Naturales

La parroquia Bellavista se enfrenta a diversas amenazas naturales que afectan su desarrollo sostenible y la calidad de vida de sus habitantes. La identificación y análisis de estas amenazas son cruciales para la planificación y ordenamiento territorial (PDOT). En este capítulo se examinarán las principales amenazas naturales a las que está expuesta la parroquia, incluyendo inundaciones, deslizamientos de tierra, sequías y fenómenos climáticos extremos. La inclusión de este análisis en el PDOT es fundamental, ya que permite desarrollar estrategias de mitigación y adaptación que protejan tanto el entorno natural como las infraestructuras y la población. Además, una comprensión detallada de las amenazas naturales contribuye a la resiliencia de la comunidad, minimizando los impactos negativos y facilitando una recuperación más rápida y eficiente ante eventos adversos. La planificación basada en la evaluación de riesgos naturales asegura un uso más seguro y eficiente del territorio, promoviendo un desarrollo equilibrado y sostenible que considera tanto el crecimiento económico como la protección ambiental y social.

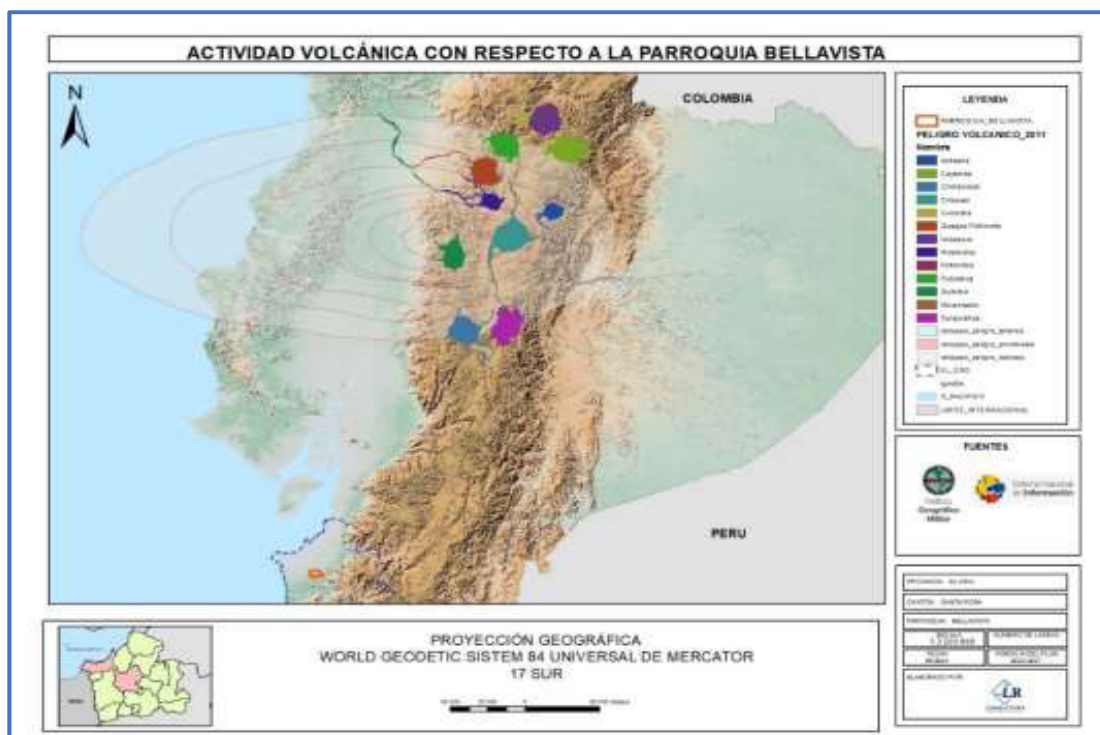
Actividad Volcánica

Ecuador se caracteriza por una intensa actividad volcánica debido a su ubicación en el Cinturón de Fuego del Pacífico, donde convergen varias placas tectónicas. Esta situación geológica da lugar a numerosos volcanes activos a lo largo de la cordillera de los Andes. Los volcanes más notables incluyen el Cotopaxi, Tungurahua, y Reventador, entre otros. Estos volcanes pueden tener erupciones frecuentes, lo que implica riesgos significativos para las áreas circundantes en términos de caída de ceniza, flujos piroclásticos y lahares.

Sin embargo, la parroquia Bellavista, situada al sur de Ecuador, no se ve afectada directamente por esta actividad volcánica. Los volcanes activos mencionados se encuentran principalmente en la región central y norte del país, alejados geográficamente de Bellavista. Esta distancia considerable implica que los efectos de las erupciones volcánicas, como la caída de ceniza y otros fenómenos asociados, no inciden sobre dicha parroquia.

La ausencia de volcanes activos en las proximidades de Bellavista permite a la parroquia enfocarse en otras prioridades de gestión de riesgos y desarrollo sostenible, sin la necesidad de implementar medidas específicas para mitigar los peligros volcánicos. Esta situación también favorece la estabilidad ambiental y la planificación territorial de la región, permitiendo a sus habitantes y autoridades concentrarse en otras amenazas naturales y en el desarrollo económico y social.

Ilustración 9: Actividad volcánica en el Ecuador con respecto a la parroquia Bellavista



Fuente: Instituto Geofísico

Elaboración: Equipo Consultor 2024

Deslizamientos y Movimientos de Masas

La parroquia Bellavista presenta una variabilidad significativa en cuanto a la susceptibilidad a movimientos de masas, según la información proporcionada por la Secretaría Nacional de Gestión de Riesgos. Un 19,17% del área, equivalente a 1.009,60942 hectáreas, se clasifica como sin susceptibilidad, lo que indica zonas estables con baja probabilidad de deslizamientos. La mayor parte del territorio, un 69,49% que abarca 3.659,16975 hectáreas, tiene una susceptibilidad baja, lo que sugiere que, aunque hay un cierto riesgo, los movimientos de masas no son frecuentes y pueden ser manejados con medidas preventivas moderadas.

Un 9,36% del área, correspondiente a 493,071184 hectáreas, se encuentra en la categoría de susceptibilidad media. Estas áreas requieren mayor atención y posiblemente la implementación de estrategias específicas para mitigar el riesgo de deslizamientos.

Las zonas con alta susceptibilidad comprenden un 1,64% del territorio, con un área de 86,2986646 hectáreas. Estas áreas son más propensas a sufrir movimientos de masas significativos, por lo que se necesitan medidas de mitigación más robustas y una vigilancia constante. Finalmente, un 0,34% del área, equivalente a 17,7005431 hectáreas, se clasifica

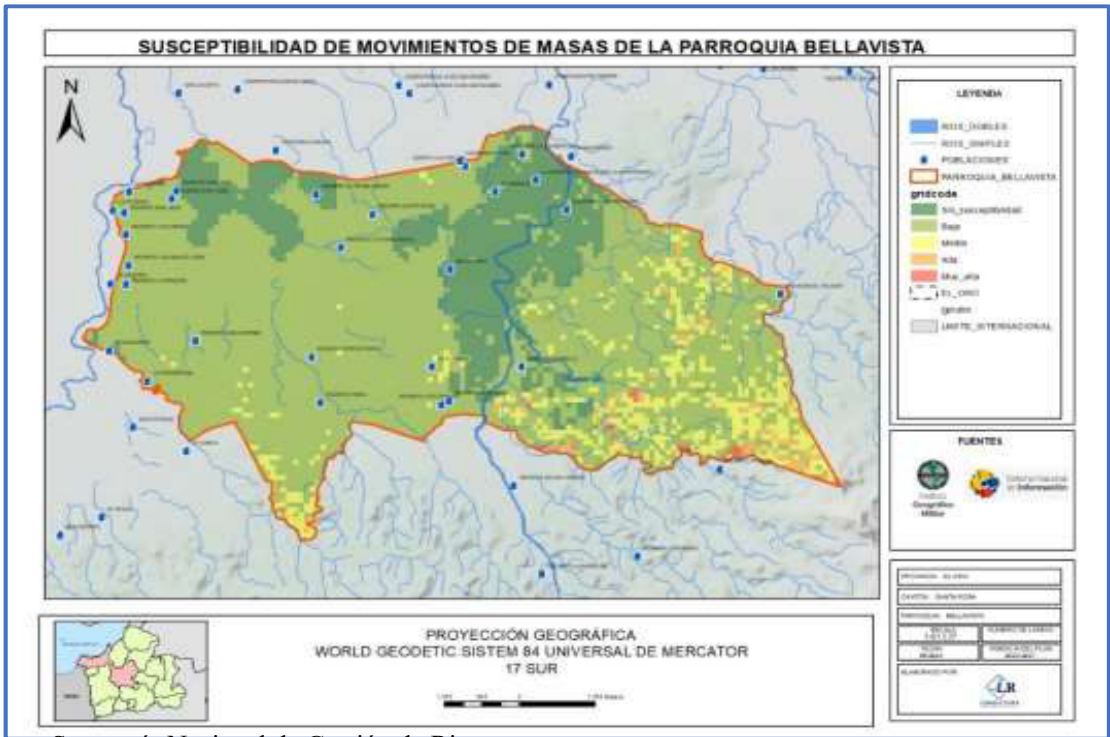
con una susceptibilidad muy alta, indicando zonas de alto riesgo donde los movimientos de masas son muy probables y pueden tener consecuencias graves. En estas áreas, es crucial implementar planes de emergencia y estrategias de mitigación efectivas para proteger a la población y las infraestructuras.

Tabla 17: Susceptibilidad a Movimientos de Masas de la parroquia Bellavista

SUSCEPTIBILIDAD	ÁREA/Ha	%
Sin Susceptibilidad	1.009,60942	19,17%
Baja	3.659,16975	69,49%
Media	493,071184	9,36%
Alta	86,2986646	1,64%
Muy Alta	17,7005431	0,34%

Fuente: Secretaría Nacional de Gestión de Riesgos
Elaboración: Equipo Consultor 2024

Ilustración 10: Susceptibilidad a Movimientos de Masas de la parroquia Bellavista



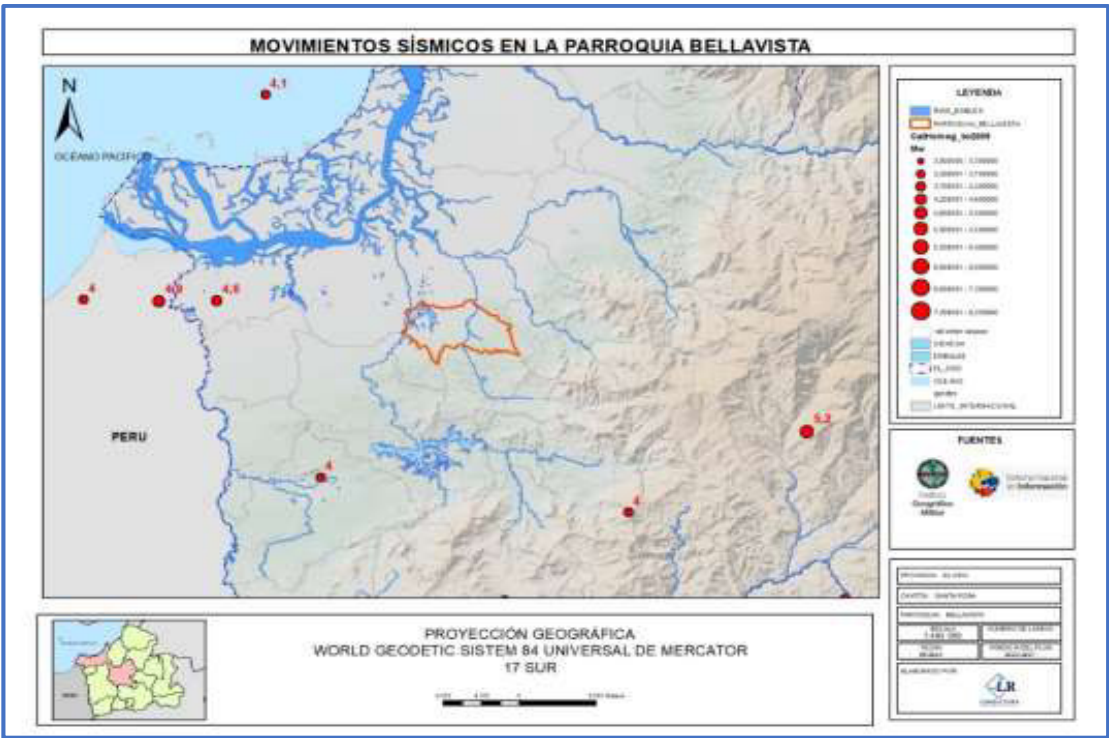
Fuente: Secretaría Nacional de Gestión de Riesgos
Elaboración: Equipo Consultor 2024

Movimientos Sísmicos

En la parroquia Bellavista, no se ha registrado ningún evento sísmico que tenga a la parroquia como epicentro. Sin embargo, la comunidad ha sentido los efectos de movimientos telúricos cuyo epicentro se ha ubicado en áreas cercanas al territorio parroquial. Estos sismos, aunque

perceptibles para la población, no han provocado daños significativos en la infraestructura local. La ausencia de un epicentro en Bellavista implica una menor exposición directa a los efectos destructivos de los terremotos, reduciendo así el riesgo inmediato de daños estructurales graves y de pérdidas humanas. No obstante, la experiencia de haber sentido sismos cercanos resalta la importancia de mantener y mejorar las medidas preventivas y de preparación ante desastres, asegurando que la comunidad esté equipada y consciente de cómo actuar en caso de un evento sísmico más severo.

Ilustración 11: Movimientos sísmicos en la parroquia Bellavista



Inundaciones

La parroquia Bellavista presenta diferentes niveles de susceptibilidad a inundaciones distribuidos a lo largo de su extensión territorial. Las áreas con alta susceptibilidad a inundaciones son mínimas, abarcando solo 28,0314 hectáreas, lo que representa el 0,54% del total. Las áreas con susceptibilidad media ocupan 1.576,3991 hectáreas, equivalentes al 30,19%. Por otro lado, las zonas con susceptibilidad baja a inundaciones son ligeramente mayores, con 1.717,3278 hectáreas, lo que constituye el 32,89%. Un área significativa de la parroquia, 1.734,7911 hectáreas, no presenta susceptibilidad a inundaciones, representando el 33,22% del total. Las áreas urbanas o pobladas cubren 53,0270 hectáreas, que corresponden al 1,02% de la superficie total de la parroquia. Finalmente, los cuerpos de agua natural ocupan 111,8442 hectáreas, lo que representa el 2,14% del área total. Este análisis evidencia una distribución variada de la susceptibilidad a inundaciones, con la mayor parte del territorio clasificada entre baja y sin susceptibilidad.

Una zona con vulnerabilidad Media que se ha identificado en el mapa que se puede apreciar a continuación, es la zona de la Laguna La Tembladera, la misma que también es utilizada para el abastecimiento de agua para riego dentro del territorio parroquial.

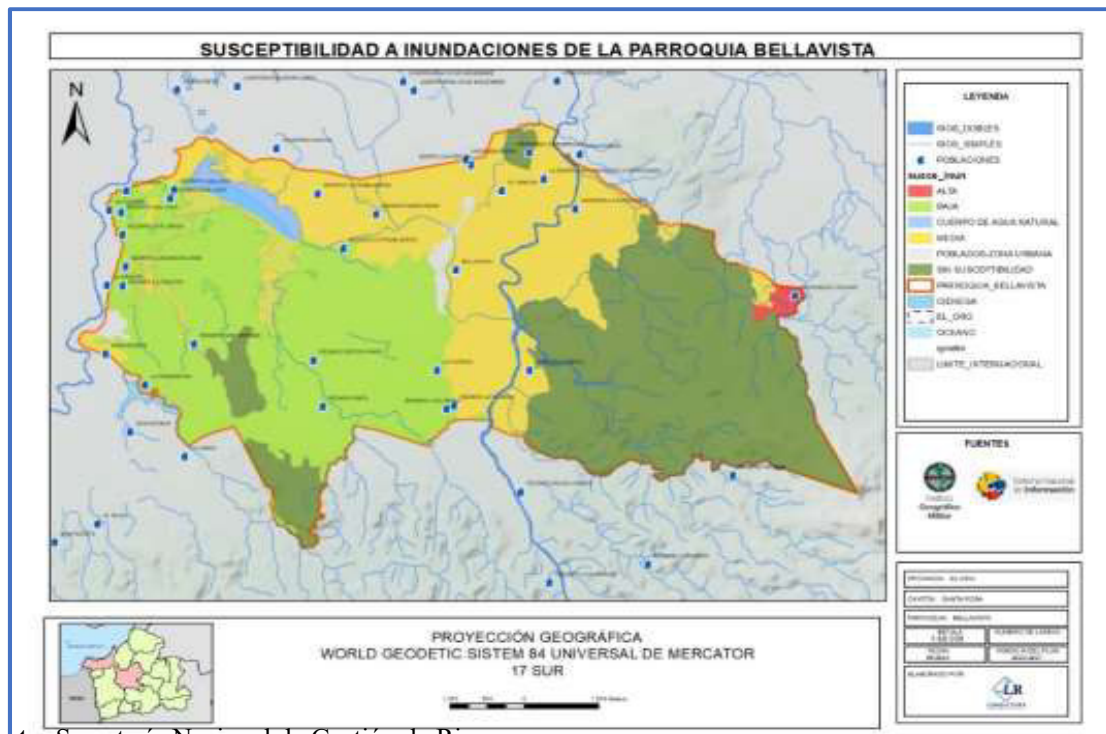
Tabla 18: Susceptibilidad a Inundaciones de la parroquia Bellavista

SUSCEPTIBILIDAD	ÁREA/Ha	%
ALTA	28,031425	0,54%
MEDIA	1576,39916	30,19%
BAJA	1717,3278	32,89%
SIN SUSCEPTIBILIDAD	1734,79113	33,22%
POBLADOS-ZONA URBANA	53,027023	1,02%
CUERPO DE AGUA NATURAL	111,844235	2,14%

Fuente: Secretaría Nacional de Gestión de Riesgos

Elaboración: Equipo Consultor 2024

Ilustración 12: Susceptibilidad a Inundaciones de la parroquia Bellavista



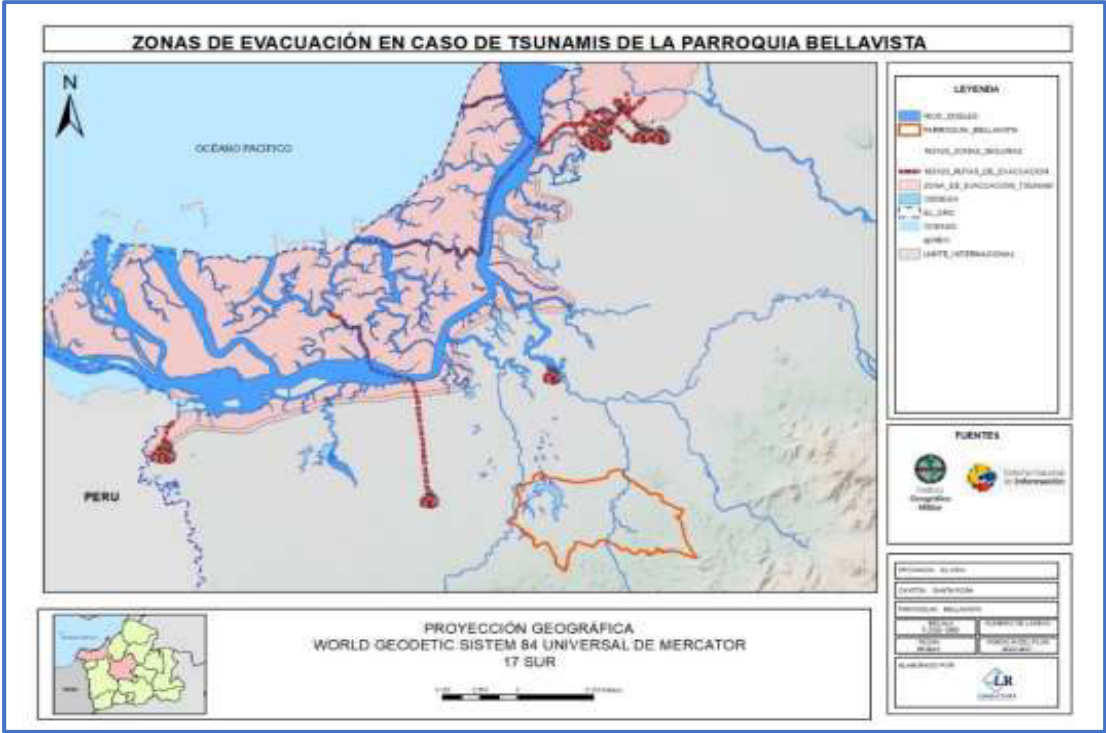
Fuente: Secretaría Nacional de Gestión de Riesgos

Elaboración: Equipo Consultor 2024

Tsunamis

En cuanto a las zonas susceptibles a sufrir efectos adversos por Tsunamis, tenemos que la parroquia Bellavista no presenta problemas al darse un evento como este, tal como se puede apreciar en el mapa adjunto. Por su topografía y al encontrarse en una zona lejana al mar, la parroquia Bellavista no presenta mayor vulnerabilidad. Tampoco se hayan representados en la zona parroquial alguna zona segura dispuesta o identificada por la Secretaría Nacional de Gestión de Riesgos ni rutas de evacuación que intercepten con la misma.

Ilustración 13: Zonas de evacuación en caso de Tsunamis de la parroquia Bellavista



Fuente: Secretaría Nacional de Gestión de Riesgos

Elaboración: Equipo Consultor 2024

Incendios

En la parroquia Bellavista se han registrado varios eventos de emergencia en donde incluyen incendios forestales, tal como se cita en la siguiente matriz:

Tabla 19: Eventos peligrosos ocurridos en la parroquia Bellavista

EVENTO	SECTOR	FECHA	HORA
Incendio forestal	Canoas (a la entrada de San Agustín)	06/12/2013	10:21
Incendio forestal	Vía a Bellavista, sector Quinta Hiralda	07/10/2013	17:09
Incendio forestal	Barrio central	30/01/2018	1:05
Incendio forestal	Sitio El Rancho del barrio El Cisne	09/04/2014	12:55
Incendio forestal	23 de noviembre	23/09/2018	3:00
Incendio forestal	Laguna de Caña	24/09/2018	21:17
Inundación	Varios sectores, Bellavista, Nuevo Santa Rosa, San Antonio	03/03/2016	11:30
Incendio forestal	Chilla	08/01/2018	9:40
Incendio forestal	Ciudadela Santa Fe	17/04/2018	5:55
Incendio forestal	San José	06/12/2018	1:40
Incendio forestal	Sitio El Rancho	21/04/2018	1:50
Incendio forestal	San Marcos	10/12/2018	2:00

Fuente: Secretaría Nacional de Gestión de Riesgos, 2019

Elaboración: Equipo Consultor 2024

Como se puede apreciar en la matriz anterior, los eventos de incendios forestales han sido frecuentes del año 2013 al 2018, registrándose 11 eventos de Incendios Forestales en la parroquia Bellavista, lo que da a entender que el territorio parroquial es un entorno que presenta vulnerabilidad del sector a las sequías.

La parroquia Bellavista presenta una vulnerabilidad significativa frente a las sequías, que puede evaluarse a través de la susceptibilidad de sus áreas a incendios forestales. En términos de área y porcentaje de afectación, los datos se distribuyen de la siguiente manera:

El área con susceptibilidad alta a incendios abarca 690,044452 hectáreas, representando un 13,22% del total de la parroquia. Esta área es crítica, ya que tiene un alto riesgo de incendios forestales, lo cual podría exacerbar los efectos de la sequía al aumentar la pérdida de vegetación y la erosión del suelo, disminuyendo así la capacidad del ecosistema para retener agua.

La susceptibilidad media a incendios se extiende sobre 2920,34612 hectáreas, lo que constituye el 55,93% del área total. Esta categoría, que cubre más de la mitad de la parroquia, indica un riesgo considerable que, aunque no tan alto como el de las áreas de alta susceptibilidad, sigue siendo significativo. La gestión y monitoreo de estas áreas es crucial para prevenir incendios que podrían propagarse rápidamente bajo condiciones de sequía severa.

Las áreas con susceptibilidad baja comprenden 1148,73092 hectáreas, equivalentes al 22,00% del territorio. Estas áreas presentan un riesgo menor de incendios, pero aún así requieren vigilancia, especialmente durante periodos prolongados de sequía, cuando las condiciones pueden cambiar rápidamente.

Por último, las áreas con susceptibilidad muy baja suman 462,299287 hectáreas, lo que representa el 8,85% de la parroquia. Estas zonas son las menos propensas a incendios forestales, proporcionando cierto grado de seguridad frente a los efectos de la sequía. Sin embargo, incluso estas áreas no están exentas de riesgo, especialmente bajo condiciones extremas de sequía que podrían aumentar la inflamabilidad del material vegetal.

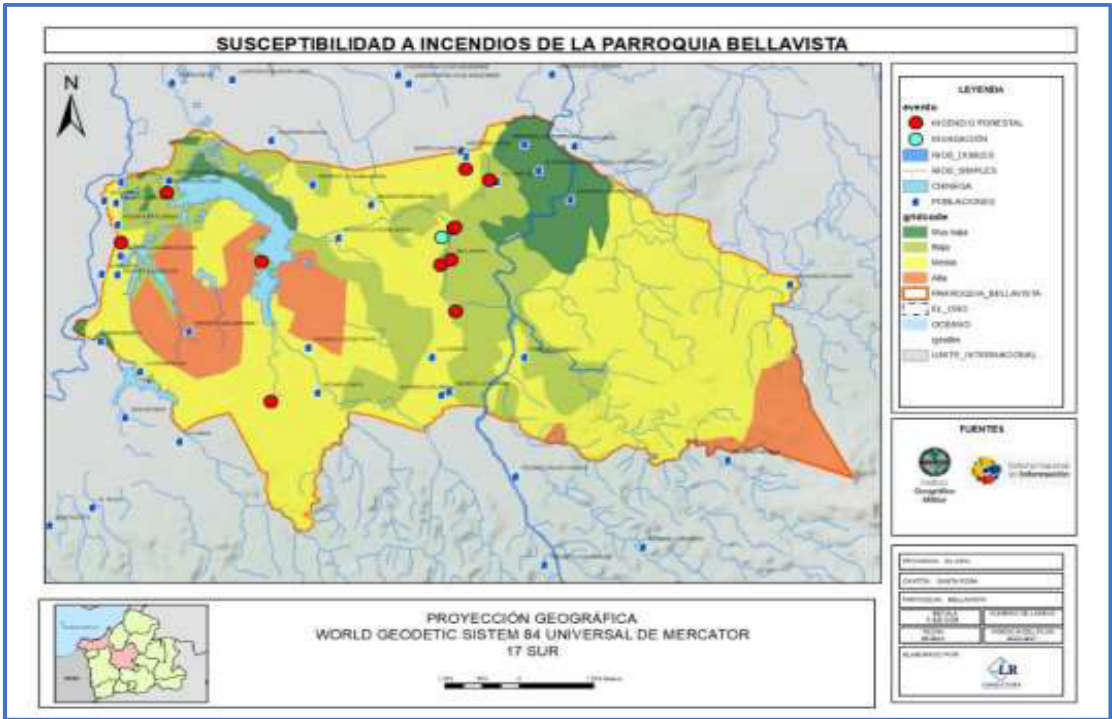
Tabla 20: Susceptibilidad a incendios de la parroquia Bellavista

SUSCEPTIBILIDAD INCENDIOS	ÁREA/Ha	%
Alta	690,0444	13,22%
Media	2.920,3461	55,93%

Baja	1.148,7309	22,00%
Muy baja	462,2992	8,85%

Fuente: Instituto Espacial Ecuatoriano, 2015
Elaboración: Equipo Consultor 2024

Ilustración 14: Susceptibilidad a Incendios de la parroquia Bellavista



Fuente: Instituto Espacial Ecuatoriano, 2015
Elaboración: Equipo Consultor 2024

2.3.1.5. Amenazas Climáticas
Sequías

En la parroquia Bellavista, el análisis de la susceptibilidad a las sequías revela una situación preocupante. Un extenso 87,34% de su superficie, que equivale a 4.560,4523 hectáreas, se encuentra en una zona de alta susceptibilidad a sequías. Este predominio de áreas altamente susceptibles indica que la mayor parte del territorio está expuesto a condiciones climáticas extremas que pueden afectar gravemente tanto a la agricultura como al abastecimiento de agua para la población.

Por otro lado, una porción significativamente menor, apenas el 12,66% del área total, equivalente a 660,9684 hectáreas, presenta una susceptibilidad media a sequías. Aunque estas áreas están en una situación relativamente mejor, no están exentas de riesgos, ya que

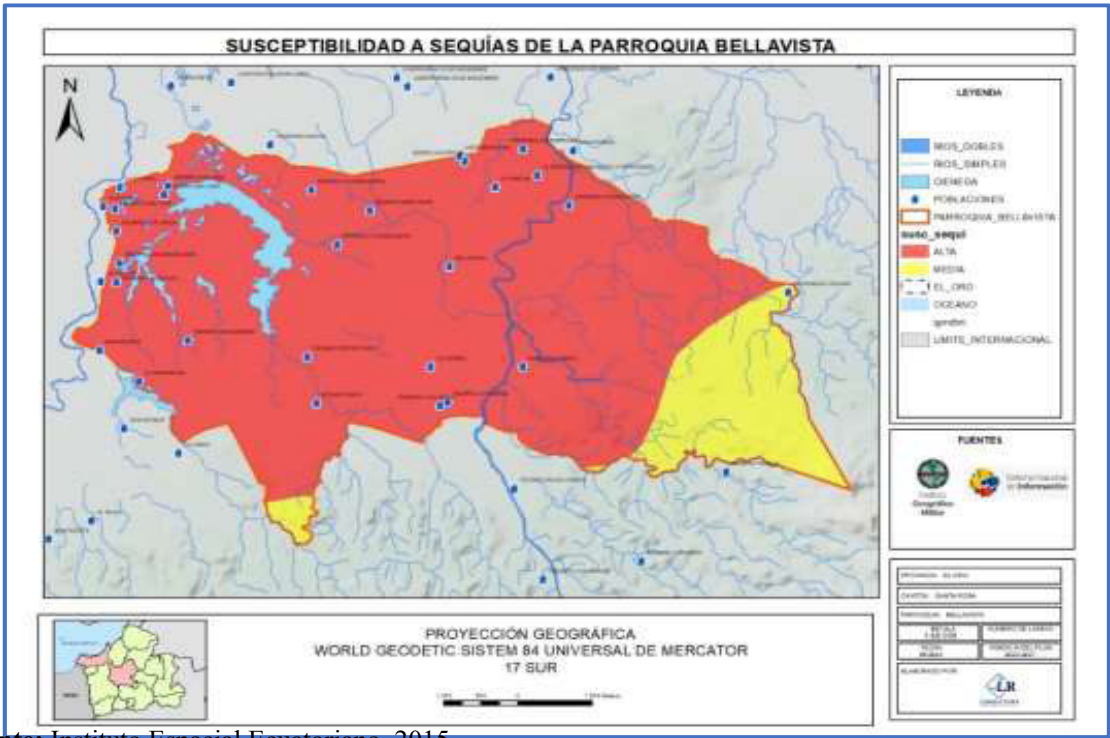
también pueden experimentar episodios de sequía que afecten su productividad y sostenibilidad hídrica.

Tabla 21: Susceptibilidad a Sequías

SUSCEPTIBILIDAD SEQUÍAS	ÁREA/Ha	%
ALTA	4.560,4523	87,34%
MEDIA	660,9684	12,66%

Fuente: Instituto Espacial Ecuatoriano, 2015
Elaboración: Equipo Consultor 2024

Ilustración 15: Susceptibilidad a Sequías de la parroquia Bellavista



Fuente: Instituto Espacial Ecuatoriano, 2015
Elaboración: Equipo Consultor 2024

Lluvias Intensas

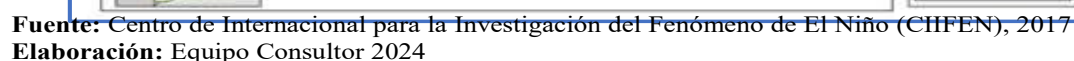
Debido a su topografía y su infraestructura pública, la parroquia Bellavista en todo el territorio parroquial, no tiene una Susceptibilidad a los efectos adversos de lluvias intensas que se puedan productora en el sector. Esta información es la obtenida del estudio que realizó el Centro de Internacional para la Investigación del Fenómeno de El Niño (CIIFEN), en donde se estudiaron datos de las estaciones metereológicas instaladas el INAMHI, y se pudo

Pese a lo antes mencionado, en títulos anteriores se ha demostrado que se han registrado eventos de inundaciones en la parroquia por lo que se puede evidenciar que en ciertos sectores se pueden producir efectos adversos a lluvias intensas.

Fuente: Centro de Internacional para la Investigación del Fenómeno de El Niño (CIIFEN), 2017

Según el Centro de Internacional para la Investigación del Fenómeno de El Niño (CIIFEN), el clima Tropical Megatérmico Seco de la parroquia Bellavista se caracteriza por temperaturas elevadas a lo largo de todo el año, con una media anual que supera los 24 °C. Las precipitaciones son escasas e irregulares, presentándose principalmente durante una corta estación lluviosa. La cantidad anual de lluvia es insuficiente para sostener una vegetación exuberante, por lo que el paisaje predominante está compuesto por matorrales y vegetación xerófila, adaptada a condiciones de aridez.

Ilustración 17: Clima de la parroquia Bellavista



La parroquia Bellavista, según datos emitidos por SIGTIERRAS en 2019, presenta una temperatura que varía entre los 23 y los 26 grados centígrados a lo largo del año. Este rango de temperatura es indicativo de un clima tropical megatérmico seco, tal como se clasifica en el estudio climático del CIIFEN realizado en 2017.

Fuente: SIGTIERRAS, 2019

Elaboración: Equipo Consultor 2024

El clima tropical megatérmico seco de Bellavista se caracteriza por ser cálido durante todo el año, con mínimas variaciones estacionales en la temperatura. Este tipo de clima implica que las temperaturas rara vez bajan de los 23 grados centígrados y pueden alcanzar hasta los 26 grados centígrados, lo cual genera un ambiente generalmente cálido y seco. Las precipitaciones en esta zona son escasas y distribuidas de manera irregular, lo que significa que la región puede experimentar largos periodos de sequía.

Estas condiciones climáticas tienen un impacto significativo en varios aspectos del entorno y la vida en Bellavista. La vegetación predominante en la parroquia está adaptada a las condiciones secas, con plantas resistentes a la falta de agua y suelos que pueden retener la humedad durante periodos prolongados de sequía. Es común encontrar especies vegetales como arbustos y árboles de hoja perenne que han desarrollado mecanismos para conservar agua.

La fauna local también se adapta a este clima. Las especies animales que habitan en Bellavista suelen ser aquellas que pueden sobrevivir con poca agua y que tienen adaptaciones para soportar altas temperaturas. Este ambiente influye en la biodiversidad de la región, creando un ecosistema único con especies especializadas en sobrevivir en condiciones secas.

En términos de actividades humanas, el clima tropical megatérmico seco de Bellavista presenta desafíos y oportunidades. La agricultura, por ejemplo, debe adaptarse a la disponibilidad limitada de agua. Los cultivos que se desarrollan en esta región son aquellos que pueden crecer en condiciones secas, como ciertos granos, legumbres y plantas resistentes

a la sequía. Los agricultores a menudo dependen de técnicas de riego eficiente y de la gestión cuidadosa de los recursos hídricos para mantener la productividad de sus cultivos.

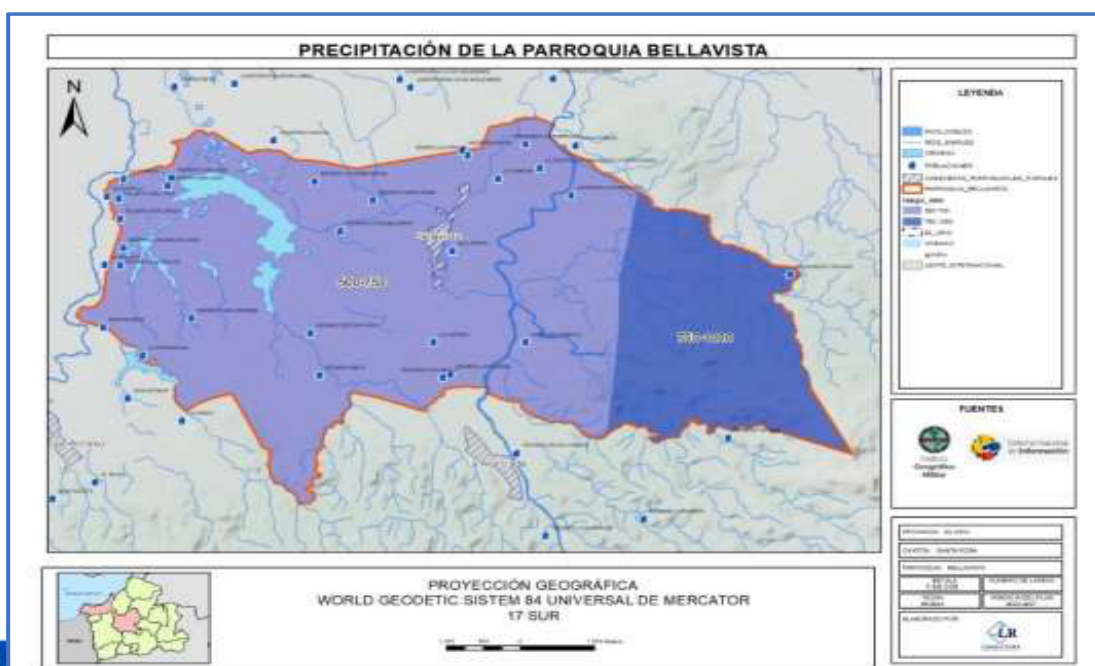
Además, la ganadería en la región también está influenciada por el clima. Las razas de ganado que se crían en Bellavista son generalmente aquellas que pueden soportar el calor y la sequía. La gestión de pastizales y la provisión de agua para los animales son aspectos críticos para mantener la salud y la productividad del ganado.

El turismo en Bellavista puede beneficiarse de su clima cálido y soleado, que atrae a visitantes que buscan disfrutar de actividades al aire libre y del paisaje natural. Sin embargo, el desarrollo turístico debe considerar la sostenibilidad ambiental y la conservación de los recursos naturales para evitar impactos negativos en el frágil ecosistema de la región.

Precipitación

La parroquia Bellavista, según los datos proporcionados por SIGTIERRAS en 2019, tiene precipitaciones que oscilan entre los 500 a 1000 milímetros anuales. Este rango de precipitación es característico de un clima tropical megatérmico seco, como se describe en la clasificación climática realizada por CIIFEN en 2017. Este tipo de clima se caracteriza por altas temperaturas y baja humedad relativa durante la mayor parte del año, con una temporada de lluvias que, aunque intensa, es de corta duración, contribuyendo a la mayoría de la precipitación anual.

Ilustración 19: Precipitación de la parroquia Bellavista



Fuente: SIGTIERRAS, 2019

Elaboración: Equipo Consultor 2024

El régimen de precipitación de Bellavista influye considerablemente en la hidrología de la región. La disponibilidad de agua es un factor crucial para la agricultura, que es una de las principales actividades económicas de la parroquia. Las precipitaciones concentradas en ciertos meses del año requieren de una gestión eficiente del agua, tanto para el riego de cultivos como para el abastecimiento de agua potable. La construcción de infraestructuras como reservorios y sistemas de captación de agua de lluvia es esencial para asegurar la disponibilidad de agua durante los periodos secos.

Humedad Relativa

La parroquia Bellavista, caracterizada por un clima tropical megatérmico seco, experimenta variaciones significativas en la humedad relativa a lo largo del año. La humedad relativa, un indicador importante del clima de la región, influye en diversos aspectos del ambiente y las actividades humanas. En Bellavista, la humedad relativa muestra un patrón estacional marcado, correlacionado con las precipitaciones que varían entre 500 y 1000 milímetros mensuales.

Durante la temporada de lluvias, generalmente comprendida entre los meses de diciembre y abril, la humedad relativa alcanza sus niveles más altos. En estos meses, la humedad relativa promedio puede situarse entre el 70% y el 85%. Este incremento en la humedad relativa se debe a la mayor cantidad de vapor de agua en la atmósfera resultante de las precipitaciones intensas. Las altas temperaturas combinadas con la humedad elevada crean una sensación térmica más intensa, lo que puede afectar tanto a la salud humana como a la comodidad.

En los meses secos, que abarcan principalmente de mayo a noviembre, la humedad relativa disminuye considerablemente. Durante este período, los valores promedio de humedad relativa se encuentran entre el 50% y el 65%. La reducción de estos índices es consecuencia de la disminución de las precipitaciones y la mayor evaporación del suelo y cuerpos de agua debido a las altas temperaturas y la exposición prolongada al sol. Estas condiciones más

secas pueden provocar una mayor demanda de agua para riego y otros usos, aumentando la presión sobre los recursos hídricos disponibles.

En el contexto agrícola, la humedad relativa es un factor importante que puede afectar a la salud y el crecimiento de los cultivos. Durante los meses de alta humedad relativa, las plantas pueden beneficiarse de un mayor contenido de agua en el aire, lo que facilita procesos como la fotosíntesis y la absorción de nutrientes. Sin embargo, la alta humedad también puede aumentar el riesgo de enfermedades fúngicas y otros patógenos que prosperan en condiciones húmedas. Los agricultores deben estar atentos a estos riesgos y aplicar medidas de control adecuadas, como fungicidas y prácticas de manejo integrado de plagas.

Por otro lado, en los meses de baja humedad relativa, los cultivos pueden enfrentar estrés hídrico, lo que puede reducir la productividad y la calidad de los productos agrícolas. La implementación de sistemas de riego eficientes, como el riego por goteo, y la selección de cultivos resistentes a la sequía son estrategias esenciales para mantener la producción agrícola en condiciones óptimas.

La humedad relativa también afecta la salud humana y el confort en Bellavista. Durante los periodos de alta humedad, las personas pueden experimentar incomodidad debido a la sensación de calor húmedo. Esta situación puede agravarse en individuos con problemas respiratorios o cardiovasculares. Es importante que las comunidades locales y las autoridades de salud pública implementen medidas para mitigar estos efectos, como la promoción de la hidratación adecuada y la creación de espacios frescos y sombreados.

Radiación Solar

La parroquia Bellavista recibe una considerable cantidad de radiación solar a lo largo del año. La radiación solar es un factor climático crucial que afecta numerosos aspectos del ambiente y las actividades humanas, incluyendo la agricultura, la generación de energía solar y el bienestar humano.

La radiación solar en Bellavista se mantiene alta debido a su proximidad al ecuador y a la baja cobertura nubosa asociada a su clima seco. Los niveles de radiación solar diaria promedio varían entre 5 y 6 kilovatios hora por metro cuadrado (kWh/m²) en los meses más soleados y entre 4 y 5 kWh/m² durante la temporada de lluvias.

En los meses secos, que abarcan de mayo a noviembre, la radiación solar alcanza su máximo nivel debido a la menor nubosidad y a la mayor cantidad de días despejados. Durante este periodo, la radiación solar diaria promedio puede superar los 5,5 kWh/m². La alta radiación solar en estos meses favorece la maduración de los cultivos y es óptima para la generación de energía solar fotovoltaica. Sin embargo, también puede aumentar la evaporación del suelo y el estrés hídrico en las plantas, por lo que se deben implementar prácticas de manejo del suelo y del agua para mitigar estos efectos.

Durante la temporada de lluvias, de diciembre a abril, la radiación solar disminuye ligeramente debido a la mayor nubosidad y las precipitaciones. En estos meses, la radiación solar diaria promedio se sitúa entre 4 y 5 kWh/m². Aunque hay una reducción en la radiación solar, sigue siendo suficiente para mantener la fotosíntesis y el crecimiento de los cultivos. Las lluvias aumentan la disponibilidad de agua, lo que puede compensar la menor radiación solar y beneficiar a la agricultura.

La alta radiación solar durante todo el año tiene implicaciones importantes para la generación de energía renovable en Bellavista. La instalación de paneles solares puede ser altamente efectiva, proporcionando una fuente de energía sostenible y reduciendo la dependencia de combustibles fósiles. La energía solar puede utilizarse tanto para el consumo doméstico como para el funcionamiento de sistemas de riego y otras aplicaciones agrícolas.

El impacto de la radiación solar en la salud humana no debe subestimarse. La exposición prolongada a la radiación ultravioleta (UV) puede aumentar el riesgo de problemas de salud como quemaduras solares y cáncer de piel. Es esencial que la población de Bellavista adopte medidas de protección, como el uso de ropa adecuada, sombreros, y protector solar, especialmente durante las horas pico de radiación solar.

Nubosidad

La parroquia Bellavista, caracterizada por un clima tropical megatérmico seco, presenta variaciones en la nubosidad a lo largo del año que influyen significativamente en las condiciones climáticas locales. La nubosidad se refiere a la cobertura de nubes en el cielo y afecta diversos factores como la radiación solar, la temperatura y la humedad relativa. En Bellavista, la nubosidad muestra un patrón estacional correlacionado con las temperaturas y las precipitaciones.

Durante la temporada de lluvias, generalmente comprendida entre diciembre y abril, la nubosidad en Bellavista aumenta considerablemente. En estos meses, el cielo está nublado la mayor parte del tiempo, con una cobertura nubosa que puede alcanzar entre el 60% y el 80% en promedio. Esta mayor nubosidad está asociada con las precipitaciones intensas que caracterizan esta época del año, lo que resulta en una reducción de la radiación solar directa que llega a la superficie terrestre. La alta cobertura nubosa contribuye a moderar las temperaturas diurnas, reduciendo el efecto de calentamiento directo del sol y creando un ambiente más fresco en comparación con la temporada seca.

En contraste, durante la temporada seca, que abarca de mayo a noviembre, la nubosidad disminuye significativamente. En estos meses, la cobertura nubosa promedio se reduce a valores entre el 20% y el 40%. La menor nubosidad permite una mayor incidencia de radiación solar directa, lo que incrementa las temperaturas diurnas y reduce la humedad relativa. Este patrón de baja nubosidad durante la estación seca contribuye a la aridez característica del clima tropical megatérmico seco de Bellavista.

La variación estacional en la nubosidad tiene múltiples implicaciones para el medio ambiente y las actividades humanas en Bellavista. En términos de radiación solar, la mayor nubosidad durante la temporada de lluvias implica una menor cantidad de radiación solar directa, lo que puede afectar la eficiencia de los sistemas de energía solar. Los paneles solares fotovoltaicos y térmicos instalados en la región pueden experimentar una reducción en la producción de energía debido a la disminución de la radiación solar disponible. No obstante, durante la temporada seca, la menor nubosidad favorece una mayor producción de energía solar, aprovechando al máximo la alta incidencia de radiación solar.

La agricultura en Bellavista también se ve influenciada por la variación en la nubosidad. Durante la temporada de lluvias, la alta cobertura nubosa puede limitar la fotosíntesis debido a la reducción de la luz solar directa, lo que puede ralentizar el crecimiento de los cultivos. Sin embargo, la disponibilidad de agua aumenta debido a las precipitaciones, compensando en parte la menor radiación solar. Por otro lado, en la temporada seca, la mayor cantidad de luz solar directa puede favorecer la fotosíntesis y el crecimiento de los cultivos, pero la escasez de agua puede representar un desafío. Los agricultores deben implementar prácticas

de manejo del agua, como el riego eficiente y la conservación de la humedad del suelo, para mitigar los efectos de la menor nubosidad y la mayor aridez.

La nubosidad también afecta la temperatura del aire y del suelo en Bellavista. Durante los meses de alta nubosidad, las temperaturas diurnas pueden ser más moderadas debido a la reducción de la radiación solar directa, mientras que las temperaturas nocturnas pueden ser más altas debido a la retención de calor por las nubes. En contraste, durante la temporada seca con baja nubosidad, las temperaturas diurnas tienden a ser más altas debido a la mayor radiación solar, y las temperaturas nocturnas pueden disminuir más rápidamente debido a la pérdida de calor por radiación.

Vientos

Los vientos en Bellavista exhiben una variación estacional clara. Durante la temporada de lluvias, que generalmente abarca de diciembre a abril, los vientos tienden a ser más suaves y constantes. Los promedios mensuales de velocidad del viento durante este periodo oscilan entre 2 y 4 metros por segundo (m/s). Esta menor velocidad del viento se debe a la mayor estabilidad atmosférica y la mayor nubosidad que reduce el calentamiento diferencial de la superficie terrestre. La dirección predominante de los vientos durante la temporada de lluvias suele ser del noreste, trayendo humedad desde el interior y contribuyendo a las precipitaciones en la región.

En contraste, durante la temporada seca, que se extiende de mayo a noviembre, los vientos en Bellavista tienden a ser más fuertes y variables. Los promedios mensuales de velocidad del viento en esta época varían entre 4 y 6 m/s, con picos ocasionales que pueden superar los 8 m/s. Esta mayor velocidad del viento está asociada con la menor nubosidad y el aumento del calentamiento diferencial entre la superficie terrestre y la atmósfera, lo que genera corrientes de aire más intensas. La dirección del viento durante la temporada seca suele ser más variable, aunque predominan los vientos del sureste, influenciados por el régimen de vientos alisios que prevalecen en la región.

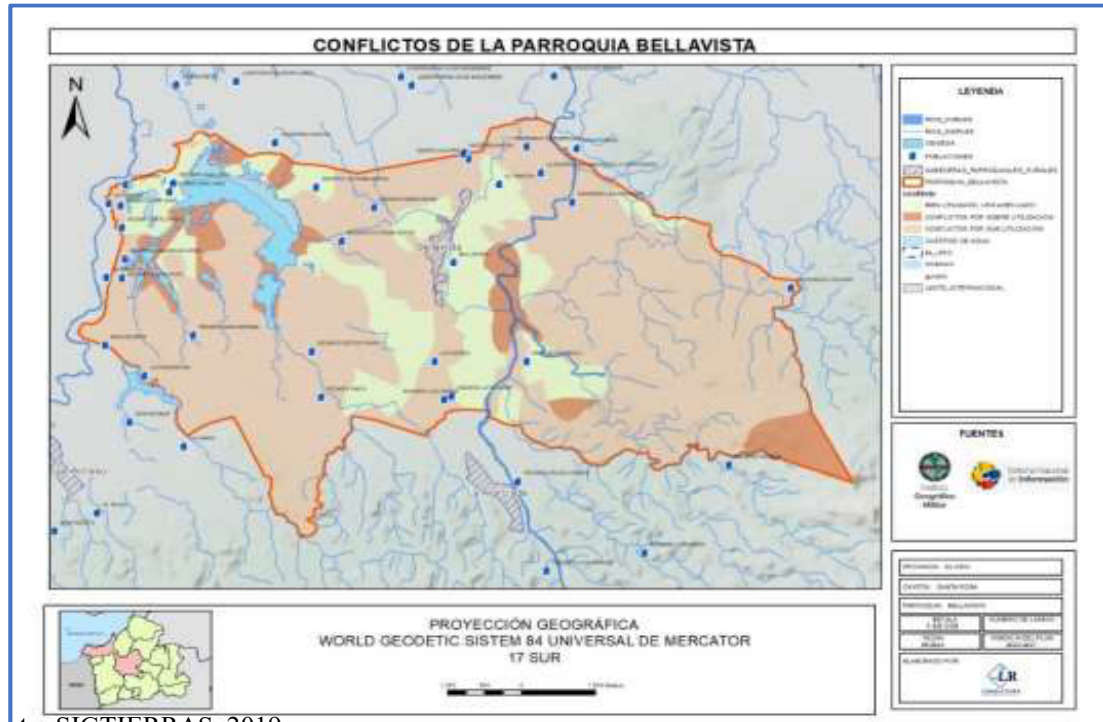
Los patrones de viento tienen múltiples implicaciones para el clima y las actividades humanas en Bellavista. En términos de temperatura, los vientos más fuertes durante la temporada seca pueden aumentar la tasa de evaporación, lo que contribuye a la aridez del clima. La evapotranspiración elevada puede afectar la disponibilidad de agua para la

agricultura y la vegetación natural, incrementando la necesidad de riego y prácticas de conservación del agua. Durante la temporada de lluvias, los vientos más suaves y constantes ayudan a mantener la humedad en el aire y reducen la evaporación, favoreciendo el crecimiento de los cultivos.

2.3.1.7. Conflictos Ambientales

El análisis de los conflictos de uso de suelos en la parroquia Bellavista, basado en la información proporcionada, revela varios puntos críticos relacionados con la aptitud de la tierra y su utilización actual. La categorización de estos conflictos y sus respectivas áreas y porcentajes proporciona una comprensión clara de la situación.

Ilustración 20: Conflictos de uso de suelo de la parroquia Bellavista



Fuente: SIGTIERRAS, 2019

Elaboración: Equipo Consultor 2024

El primer conflicto identificado es el de "Bien Utilizado, Uso Adecuado", que abarca un área de 969,7302 hectáreas, representando el 18,57% del total. Esta área corresponde a las zonas donde el uso actual de la tierra coincide adecuadamente con su aptitud, indicando una gestión adecuada y sostenible del recurso. Estas áreas son ejemplos de prácticas de uso del suelo que respetan las características biofísicas del terreno, evitando tanto la sobreexplotación como el desaprovechamiento de sus capacidades.

El segundo conflicto es el de "Conflictos por Sobre Utilización", que cubre un área de 450,9916 hectáreas, lo que equivale al 8,64% del total. Este conflicto se da en áreas donde la aptitud de la tierra está siendo aprovechada de manera más intensiva de lo que el recurso puede soportar según sus características biofísicas. En estos casos, el uso del suelo es inadecuado y puede llevar al deterioro del terreno, aumentando el riesgo de erosión, pérdida de fertilidad y otros problemas ambientales. La sobreutilización es un indicador de la necesidad de implementar prácticas de manejo sostenible y la reorientación de algunas actividades para evitar el agotamiento del recurso.

El tercer conflicto, "Conflictos por Sub Utilización", es el más extenso, abarcando 3.683,8657 hectáreas, representando el 70,55% del área total. Este tipo de conflicto ocurre

en áreas donde la aptitud de la tierra es utilizada con menor intensidad de la que podría soportar el recurso. Aunque no causa un deterioro directo del área, representa un bajo aprovechamiento de las capacidades del suelo, resultando en un potencial desperdicio de recursos. La subutilización sugiere que hay margen para incrementar la productividad mediante una intensificación sostenible de las actividades actuales, siempre y cuando se respeten las características biofísicas del terreno.

Finalmente, los "Cuerpos de Agua" ocupan un área de 116,8331 hectáreas, correspondiente al 2,24% del total. Esta categoría incluye lagos, ríos y otros cuerpos de agua que forman parte integral del ecosistema local. Los cuerpos de agua son esenciales para la biodiversidad, la regulación del clima y el suministro de agua para actividades agrícolas y domésticas. La gestión adecuada de estas áreas es crucial para mantener el equilibrio ecológico y garantizar la disponibilidad de agua a largo plazo.

Tabla 22: Conflictos de uso del suelo en la parroquia Bellavista

CONFLICTO	ÁREA/Ha	%
Bien Utilizado, Uso Adecuado	969,7302	18,57%
Conflictos por sobre utilización	450,9916	8,64%
Conflictos por sub utilización	3.683,8657	70,55%
Cuerpos de Agua	116,8331	2,24%

Fuente: SIGTIERRAS, 2019
Elaboración: Equipo Consultor 2024

2.3.1.8. Zonas de Protección, Regeneración y Recuperación Ambiental

La parroquia Bellavista, de acuerdo a la información revisada y provista por el Ministerio del Ambiente, Agua y Transición Ecológica, no se encuentra interceptando con ningún Bosque o Vegetación Protectora del Estado ni tampoco con el Sistema Nacional de Áreas Protegidas (SNAP). Asimismo, se pudo constatar que en el territorio parroquial no existen zonas en custodia del Proyecto Socio Bosque.

Sin embargo, es importante destacar la presencia de un recurso natural de gran relevancia dentro de la parroquia Bellavista. Este humedal ha sido reconocido a nivel internacional como un sitio Ramsar, lo que subraya su importancia ecológica y su valor a nivel global. Los humedales, en términos generales, son ecosistemas que se caracterizan por estar temporal o permanentemente inundados por agua. Estos ecosistemas son reconocidos mundialmente por su capacidad para albergar una gran biodiversidad, regular el ciclo del agua, y actuar como filtros naturales que mejoran la calidad del agua.

Según la “Ficha Informativa de los Humedales de Ramsar (FIR) versión 2009-2012”, menciona que el humedal La Tembladera tiene una superficie total de 1.471,19 hectáreas; el espejo de agua de la laguna la Tembladera es de 104 has. La zona inundable de la laguna varía estacionalmente, correspondiendo a 188 has de superficie acuática y 1.199 has de la superficie terrestre que bordea al humedal. Los valores determinados para estas superficies varían según la época lluviosa y el aguaje, por lo que durante el estudio se determinó esta superficie con la ayuda de la cartografía histórica nacional.

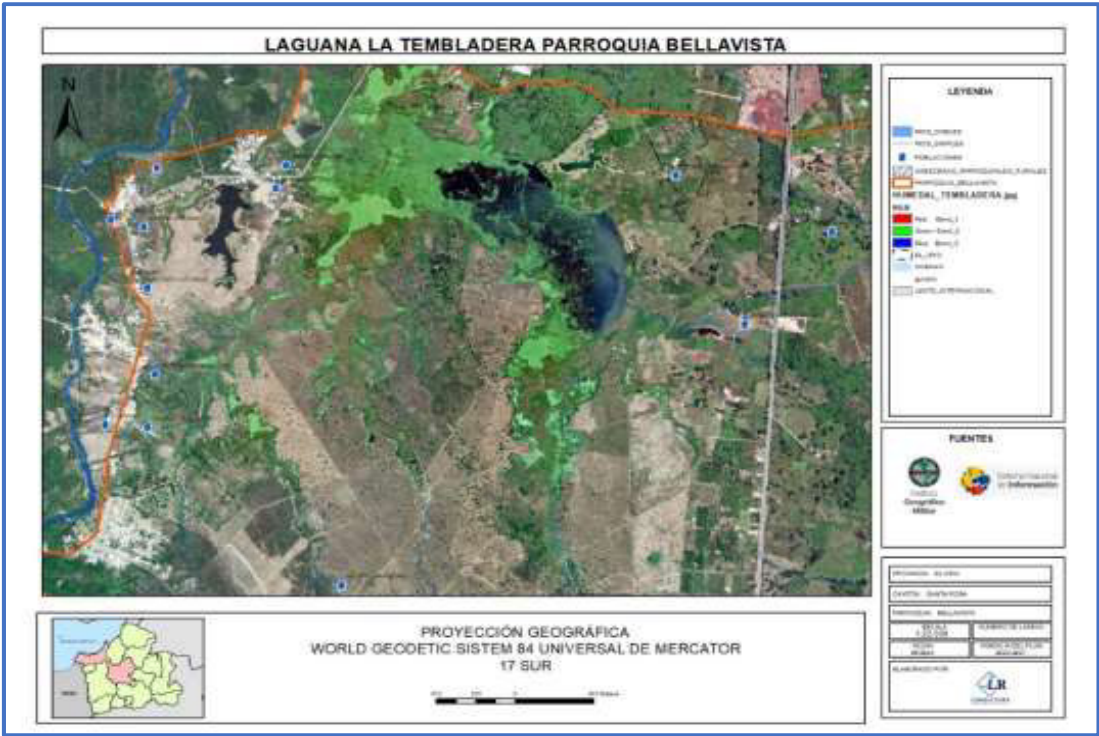
Este humedal es esencial para la regulación hidrológica del área, contribuyendo a la recarga de acuíferos y mitigando los efectos de las sequías. Además, proporciona hábitats importantes para numerosas especies de flora y fauna, muchas de las cuales dependen de este entorno específico para su supervivencia.

El reconocimiento de los humedales como sitios Ramsar se debe a su importancia ecológica, socioeconómica y cultural. Los humedales son zonas críticas para la conservación de la biodiversidad, ya que albergan una amplia variedad de especies, incluyendo muchas que son endémicas o están en peligro de extinción. Además, estos ecosistemas desempeñan roles clave en la protección contra inundaciones, la recarga de acuíferos, y la estabilización de costas. En el contexto del cambio climático, los humedales también son importantes sumideros de carbono, contribuyendo a la mitigación de las emisiones de gases de efecto invernadero.

La importancia del Humedal La Tembladera para la parroquia Bellavista y sus alrededores no puede ser subestimada. Proporciona agua esencial para el riego de cultivos, lo que sustenta la agricultura local y garantiza la seguridad alimentaria. Asimismo, es una fuente vital de agua potable para las comunidades cercanas, mejorando la calidad de vida y la salud

de sus habitantes. Además de sus funciones hidrológicas y ecológicas, el humedal también ofrece oportunidades para la recreación y el ecoturismo, actividades que pueden contribuir al desarrollo económico local de manera sostenible.

Ilustración 21: Humedal Laguna La Tembladera de la parroquia Bellavista



Fuente: Bigmap Satellite
Elaboración: Equipo Consultor 2024

2.3.1.9. Calidad Ambiental

Gestores Ambientales

En la provincia de El Oro, el Ministerio del Ambiente y Agua (MAATE) ha otorgado la aprobación a las siguientes empresas reconocidas y calificadas como Gestores Ambientales:

Tabla 23: Gestores Ambientales en la provincia de El Oro

Empresa gestora	RUC/CI No.	No. de Resolución	Fecha Resol.	Fase de gestión	Ciudad	Prov ino.	Pág. web	E-mail	Teléfonos
Asociación de Recicladores de Plástico de Banano El Oro "ASOREPLAS"	0791779 286001	Resolución No. 234653	21/9/2018	Transporte Eliminación	Pasaje	El Oro	No disponible	asoreplas@hotmail.com pepevelasco74@hotmail.com	(07) 2926 204 0986723424
		Resolución No. 202437	31/8/2015						
Campoverde Poma Acamidoro Amílcar	0701154 890001	Resolución No. 204468	12/11/2015	Transporte Eliminación	Machala	El Oro	No disponible	acamidor60@gmail.com	0991307157 0997656407
		Resolución No. 227969	02/2/2018						
Loor Auquilla Edison Fabian (Recicladora E.L.)	0705856 888001	Resolución No. 224257	24/10/2017	Eliminación	El Guabo	El Oro	No disponible	edisonloor02@gmail.com	0967809057

Yuquilema Cufiez Rosa Elvira (Recicladora de Plásticos de Banano "Reciplas")	0925220 162001	Resolución No. 229600	02/4/2018	Transporte	Machala	El Oro	No dispon e	rosa_elvira_ @hotmail.co m	0991794705
Asacata Ipo Manuel (Recicladora "Don Manuel")	0700789 795001	Resolución No. 229594	02/4/2018	Transporte	Machala	El Oro	No dispon e	ipoasacatam @hot mail.com	0990195973
Insumos Esquineros Arteaga & Peralta Inesarpe S A	0791771 285001	Resolución No. 234483	17/9/2018	Eliminació n	Pasaje	El Oro	No dispon e	inesarpe.s.a @gmail .com	(07) 2984 490 0986209419
Recicladora RECESUR S.A.	0791776 678001	Resolución No. MAE- DPAEO-2018- 001	09/3/2018	Almacena miento o Transporte	Pasaje	El Oro	No dispon e	recesursa@ hotmail .com	0991904184 0997148050
Servicios Marítimos Danilo Salinas Servidasa	0790091 779001	Resolución No. 01-2021	08/1/2021	Almacena miento o Transporte	Machala	El Oro	No dispon e	servidasa@ hotmail. com	0995574202
Cámara de la industria de innovación y tecnología agrícola Innovagro Ecuador	0992383 399001	Resolución No. GADPEO- SUIA-RA- 2022-266	07/12/202 2	Almacena miento o	Machala	El Oro	https://i nnovag ro.org. ec/	info@innova gro.org .ec	0994139746
Gobierno Autónomo Descentralizado Provincial de El Oro	0760000 180001	Resolución No. 233017	26/7/2018	Eliminació n	Santa Rosa	El Oro	https:// www.el oro.gob .ec/	ccarmona@ eloro.g ob.ecdargon zalez @eloro.gob. ec	(07) 2933 114

Fuente: MAATE, 2023

Elaboración: Equipo Consultor 2024

Los gestores ambientales especializados en el tratamiento de desechos peligrosos y/o especiales desempeñan un papel crucial en la gestión ambiental efectiva. Estos profesionales, calificados por la Autoridad Ambiental MAATE, están capacitados para manejar, tratar y disponer de estos desechos de manera segura y conforme a la normativa vigente. Su importancia radica en la capacidad de mitigar los riesgos asociados con los desechos peligrosos, que pueden incluir sustancias químicas, materiales biológicos peligrosos y otros residuos que representan un riesgo significativo para la salud humana y el medio ambiente.

En la parroquia Bellavista, la incorporación de un gestor ambiental calificado tendría un impacto positivo significativo en la gestión de los desechos generados. Estos gestores pueden implementar sistemas eficientes para la recolección, clasificación, tratamiento y disposición final de los desechos peligrosos, asegurando que se minimicen los riesgos de contaminación y exposición. La adecuada gestión de estos desechos previene la contaminación del suelo, agua y aire, protegiendo así los ecosistemas locales y la salud pública.

Además, los gestores ambientales calificados pueden aportar conocimientos técnicos avanzados y experiencia en la implementación de tecnologías de tratamiento que reducen la peligrosidad de los residuos. Esto incluye el uso de métodos como la incineración controlada, el tratamiento químico, la neutralización y la estabilización de los desechos. Estas tecnologías no solo garantizan la eliminación segura de los desechos peligrosos, sino que también pueden contribuir a la recuperación de materiales valiosos y la reducción del volumen de residuos que necesitan disposición final.

2.3.1.10. Contaminación

La parroquia Bellavista enfrenta varios desafíos ambientales relacionados con la contaminación, particularmente debido a las actividades mineras y la infraestructura insuficiente en el manejo de aguas residuales. Las operaciones mineras para la extracción de materiales de construcción son una fuente significativa de contaminación, especialmente por el uso intensivo de maquinaria pesada. Estos equipos, a menudo propulsados por combustibles fósiles, tienen un riesgo inherente de provocar derrames de hidrocarburos. Incluso pequeños derrames de combustible o aceites lubricantes pueden tener consecuencias graves para el medio ambiente local, contaminando el suelo y los cuerpos de agua cercanos. Los hidrocarburos son sustancias persistentes y tóxicas que pueden afectar la calidad del agua, la salud del suelo y la biodiversidad.

Otro problema crítico en Bellavista es la insuficiencia en la cobertura de alcantarillado, que expone a la comunidad a riesgos significativos de contaminación del agua y el suelo. La falta de sistemas de alcantarillado adecuados significa que las aguas servidas de muchas viviendas son vertidas directamente al entorno, sin tratamiento previo. Esto incrementa el riesgo de contaminación de los recursos hídricos, incluyendo ríos y fuentes subterráneas, con patógenos y nutrientes que pueden causar eutrofización y afectar la calidad del agua potable. Además, la filtración de estas aguas no tratadas puede degradar la salud del suelo, afectando la fertilidad y la capacidad de este para sustentar la vida vegetal.

Las pozas de oxidación existentes, utilizadas para el tratamiento de aguas residuales, requieren mantenimiento regular para funcionar correctamente. La falta de mantenimiento de estas instalaciones puede resultar en la liberación de aguas parcialmente tratadas o sin tratar al medio ambiente, exacerbando los problemas de contaminación. Las pozas de oxidación que no reciben el mantenimiento adecuado pueden colmatarse, reduciendo su eficiencia y permitiendo que los contaminantes biológicos y químicos se dispersen en el entorno.

Las consecuencias de estos problemas de contaminación son amplias y preocupantes. A nivel ecológico, la contaminación del suelo y el agua puede llevar a la pérdida de biodiversidad, afectando tanto a las especies acuáticas como terrestres. La contaminación del agua puede reducir la disponibilidad de agua potable segura, afectando la salud humana y aumentando la incidencia de enfermedades transmitidas por el agua. A nivel socioeconómico, la

degradación ambiental puede impactar negativamente en las actividades agrícolas y pesqueras, que son fundamentales para la subsistencia de muchas familias en la parroquia. Además, la calidad de vida de la comunidad se ve comprometida, con un entorno menos seguro y saludable.



Fase II: Diagnóstico **SOCIOCULTURAL**

Plan de Desarrollo y Ordenamiento Territorial
Parroquial 2023 - 2027



2.3.2. Análisis Sociocultural

2.3.2.1. Demografía y población

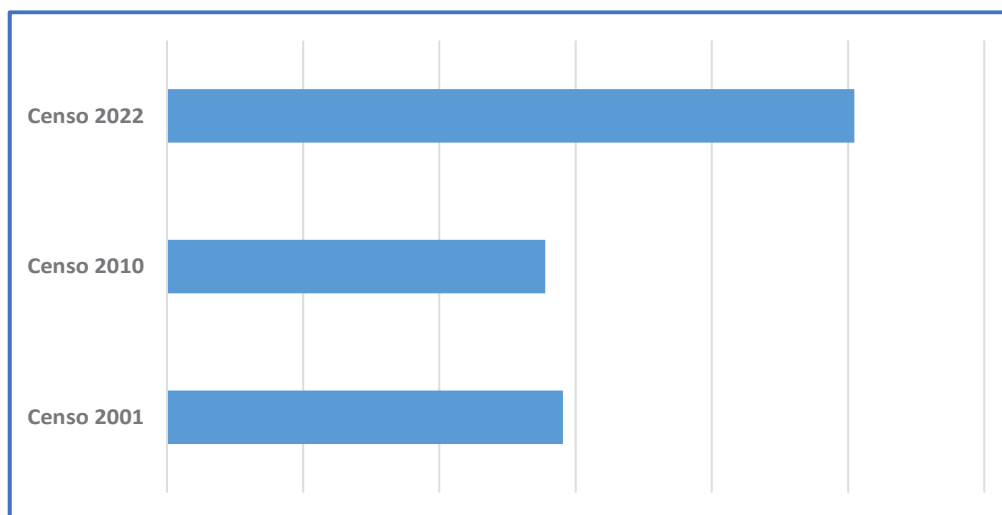
Crecimiento poblacional

El crecimiento poblacional, o crecimiento demográfico, se refiere al incremento del número de habitantes en una región específica a lo largo de un período de tiempo determinado.

La parroquia Bellavista se encuentra al suroeste del cantón Santa Rosa, Provincia de El Oro, está ubicada a 5 km de la cabecera cantonal. Situada en la cuenca media y baja del río Santa Rosa, se extiende a ambas márgenes de este río y a la margen derecha, aguas abajo del río Arenillas. Además, está en la vía Panamericana que lleva a la parte alta de El Oro y Loja, en el eje vial N° 1 Santa Rosa - Huaquillas. Su topografía es tanto plana como escarpada.

Bellavista abarca una superficie de 45,27 km² (4.527 hectáreas), lo que equivale al 4,79% de la superficie total del cantón Santa Rosa, con un índice de ocupación territorial de 68.30 habitantes por km².

Ilustración 22: Crecimiento poblacional de la parroquia Bellavista.



Fuente: INEC 2022

Elaborado por: Equipo Consultor 2024

En la ilustración podemos observar el desarrollo del crecimiento poblacional de la parroquia Bellavista, se encuentra distribuida de la siguiente manera:

- Censo 2001: 2.907 habitantes.
- Censo 2010: 2.776 habitantes.
- Censo 2022: 5.047 habitantes.

Realizando una comparación de los censos 2010 y 2022 en la parroquia Bellavista tiene un crecimiento poblacional de 2271 habitantes.

Edad

Cada etapa evolutiva se define como un período en el que la vida humana se divide según ciertos rasgos comunes, abarcando la infancia, adolescencia, edad adulta y vejez.

Tabla 24: Grupos quinquenales de edad.

Grupos quinquenales de edad			
Grupos quinquenales de edad	Censo 2001	Censo 2010	Censo 2022
Población de 0 a 4 años	307	22	418
Población de 5 a 9 años	345	240	387
Población de 10 a 14 años	307	305	450
Población de 15 a 19 años	313	276	435
Población de 20 a 24 años	254	213	454
Población de 25 a 29 años	232	204	341
Población de 30 a 34 años	184	205	327
Población de 35 a 39 años	159	198	348
Población de 40 a 44 años	166	137	347
Población de 45 a 49 años	139	166	269
Población de 50 a 54 años	110	139	286
Población de 55 a 59 años	80	122	230
Población de 60 a 64 años	90	102	197
Población de 65 a 69 años	80	90	182
Población de 70 a 74 años	55	64	148
Población de 75 a 79 años	33	43	82
Población de 80 a 84 años	19	29	78
Población de 85 años o más	34	21	68

Fuente: INEC 2022.
Elaborado por: Equipo Consultor 2024

La tabla indica que el grupo de edad de 20 a 24 años cuenta con 454 habitantes, representando la mayor población. En contraste, el grupo de 85 años o más tiene 68 habitantes, según los datos estadísticos del INEC 2022.

Tabla 25: Grandes grupos de edad

Edades	Censo 2001	Censo 2010	Censo 2022
Población de 0 a 14 años	959	767	1.255
Población de 15 a 64 años	1.727	1.762	3.234
Población de 65 años o más	221	247	558

Fuente: INEC 2022.
Elaborado por: Equipo Consultor 2024

El INEC 2022 presenta datos estadísticos de grupos de edades distribuidos de la siguiente manera:

- Población de 15 a 64 años
- Población de 0 a 14 años
- Población de 65 años o más

La tabla proporciona información sobre los tres últimos censos realizados a nivel nacional y muestra cómo se ha desarrollado la distribución de la población en estos grupos a lo largo de los últimos años.

Tabla 26: Etapas de vida

Etapas	Censo 2001	Censo 2010	Censo 2022
Niñas/os (0 a 11 años)	778	596	987
Adolescente (12 a 17 años)	358	354	528
Jóvenes (18 a 29 años)	622	510	970
Adultas/os (30 a 64 años)	928	1.069	2.004
Adultos/as mayores (65 años o más)	221	247	558

Fuente: INEC 2022

Elaborado por: Equipo Consultor 2024

En la parroquia Bellavista, las etapas de vida se distribuyen de la siguiente manera:

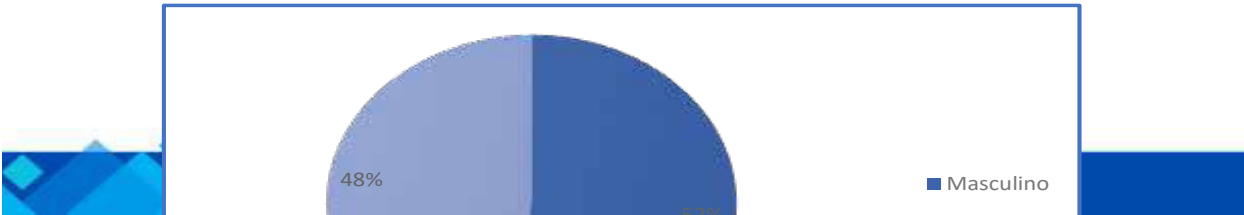
- Adultos/as (30 a 64 años)
- Jóvenes (18 a 29 años)
- Niñas/os (0 a 11 años)
- Adolescentes (12 a 17 años)
- Adultos/as mayores (65 años o más)

En la parroquia Bellavista, el grupo de adultos tiene una población más numerosa, mientras que los adultos mayores representan lo contrario en términos de cantidad de habitantes.

Género

El término "género" hace referencia a los roles, características y capacidades que son socialmente definidos y considerados como apropiados.

Ilustración 23: Género – Censo 2001.



Fuente: INEC 2022.
Elaborado por: Equipo Consultor 2024

En el censo de 2001 se ha demostrado la distribución por género en la parroquia Bellavista, que se divide en:

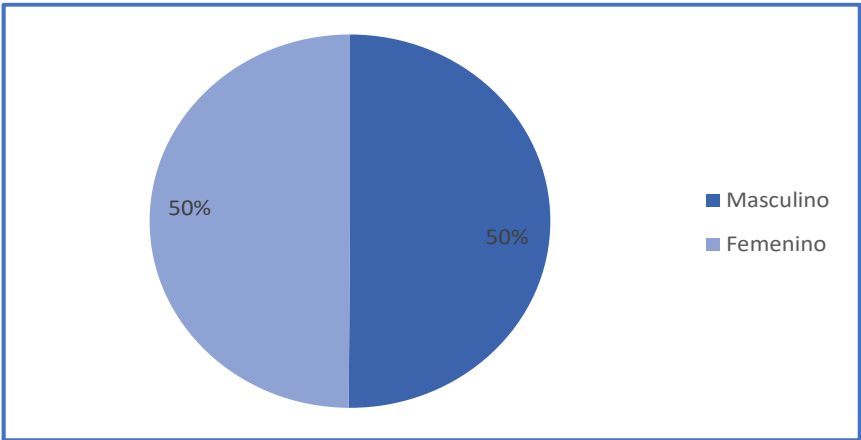
Tabla 27: Género – Censo 2001

Genero	Habitantes	%
Masculino	1.495	51.7%
Femenino	1.398	48.3%

Fuente: INEC 2022
Elaborado por: Equipo Consultor 2024

En el año 2001, en la parroquia Bellavista, se observó que el género masculino presentaba un porcentaje mayor que el género femenino.

Ilustración 24: Género – Censo 2010.



Fuente: INEC 2022.
Elaborado por: Equipo Consultor 2024

En el censo de 2010 realizado en la parroquia Bellavista se observa la distribución del género de la siguiente manera:

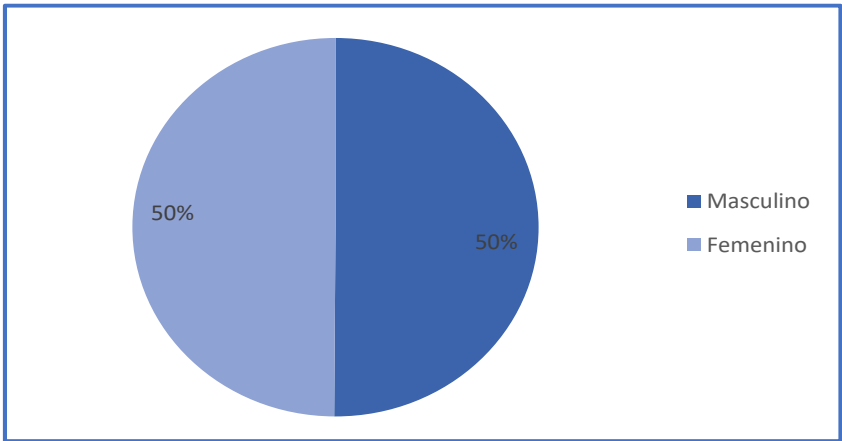
Tabla 28: Género – Censo 2010

Genero	Habitantes	%
Masculino	1.384	50.1%
Femenino	1.380	49.9%

Fuente: INEC 2022
Elaborado por: Equipo Consultor 2024

En el año 2010, en la parroquia Bellavista, se evidencia que el género masculino presenta un porcentaje mayor que el género femenino.

Ilustración 25: Genero – Censo 2022



Fuente: INEC 2022
Elaborado por: Equipo Consultor 2024

En censo 2022 realizado demuestra cómo se encuentra distribuido el género en la parroquia Bellavista se divide en:

Tabla 29: Género – Censo 2022

Genero	Habitantes	%
Masculino	2.530	50.1%
Femenino	2.517	49.9%

Fuente: INEC 2022.
Elaborado por: Equipo Consultor 2024

En el año 2022, en la parroquia Bellavista, se observa que el género masculino tiene un porcentaje mayor que el género femenino.

Personas en condición de movilidad humana

Se refiere a toda persona que, debido a diversos motivos vinculados con su entorno, se ve obligada a desplazarse, dando lugar a movimientos de población conocidos como movilidad humana.

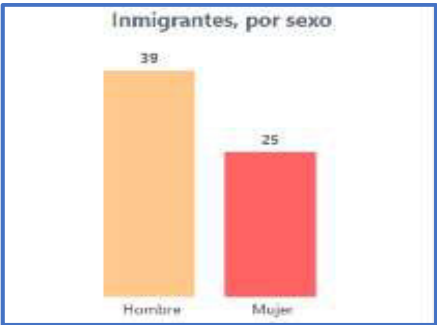
Ilustración 26: Inmigrantes internacionales en la parroquia Bellavista.



Fuente: INEC 2022.
Elaborado por: Equipo Consultor 2024

Según INEC 2022, en la parroquia Bellavista hay 64 personas que se encuentran en situación de movilidad humana y que residen en el área.

Ilustración 27: Inmigrantes por sexo.



Fuente: INEC 2022.
Elaborado por: Equipo Consultor 2024
En la ilustración 11 menciona que son 39 hombres y 25 mujeres que se encuentran en la parroquia Bellavista.

Tabla 30: Grupo de edades masculinos y femeninos.

Grupos de edades masculinos	Personas en condición de movilidad humana	Grupos de edades femenino	Personas en condición de movilidad humana
60-64 años	1	60-64 años	1
55-59 años	2	55-59 años	2
50-54 años	1	50-54 años	2
45-49 años	3	45-49 años	2
40-44 años	4	40-44 años	2
35-39 años	2	35-39 años	2
30-34 años	2	30-34 años	2
25-29 años	4	25-29 años	5
15-19 años	11	15-19 años	2
10-14 años	5	10-14 años	4
5-9 años	4	5-9 años	1


Fuente: INEC 2022
Elaborado por: Equipo Consultor 2024

En la tabla se presenta la distribución de grupos de edades según género en la parroquia.

Personas con discapacidad

Lo datos estadísticos proporcionados por INEC 2022 mencionan información sobre las personas con discapacidad a nivel cantonal, distribuyéndose de la siguiente manera:

Ilustración 28: Esfera de funcionamiento del cantón Santa Rosa.



Fuente: INEC 2022.
Elaborado por: Equipo Consultor 2024

En la ilustración se puede observar la esfera de funcionamiento que existe en el cantón Santa Rosa.


Ilustraci3n 29: Poblaci3n con dificultad permanente por grupos de edad.



Fuente: INEC 2022.
Elaborado por: Equipo Consultor 2024

En la ilustraci3n 13 se detalla la poblaci3n con dificultad permanente por grupos de edad en el cant3n Santa Rosa.

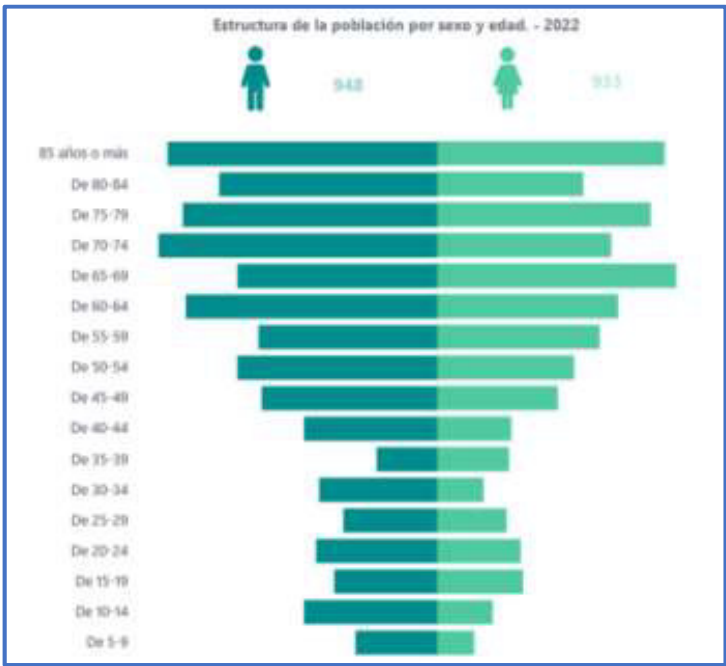
Ilustraci3n 30: Poblaci3n con dificultad permanente.



Fuente: INEC 2022.
Elaborado por: Equipo Consultor 2024

En el cant3n Santa Rosa existe 1.881 de poblaci3n con dificultad permanente y el 8.8% con dificultad permanente.

Ilustración 31: Estructura de la población por sexo y edad - 2022



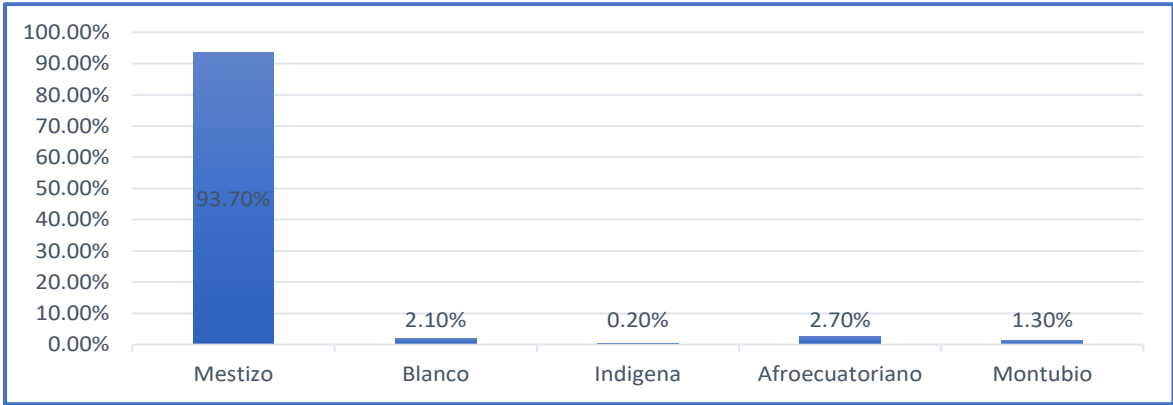
Fuente: INEC 2022
Elaborado por: Equipo Consultor 2024

Lo presentado por INEC 2022 muestra la estructura de la población según sexo y edad distribuida en el cantón Santa Rosa.

Autoidentificación étnica

Se define como el derecho fundamental de cada persona a elegir de forma libre y voluntaria su pertenencia a una nacionalidad o grupo étnico, ya sea indígena, blanco, mestizo, afroecuatoriano, montubio u otra etnia.

Ilustración 32: Autoidentificación étnica de la parroquia Bellavista.



Fuente: INEC 2022
Elaborado por: Equipo Consultor 2024

En la ilustración anterior se puede apreciar la distribución étnica de la parroquia Bellavista, donde la mayoría es de raza mestiza con un predominio del 93.7%, mientras que la raza indígena representa apenas un 0.2%, siendo el porcentaje étnico más bajo en el territorio.

2.3.2.2. Servicios públicos y sociales
Indicadores básicos de educación

La educación es el proceso de facilitar el desarrollo y perfeccionamiento de habilidades y capacidades individuales a través del aprendizaje, la construcción de conocimientos y diversas experiencias. Además, la educación abarca la formación de virtudes, creencias, hábitos y otras características esenciales del ser humano.

Tabla 31: Centros educativos de la Parroquia.

NOMBRES DE CENTROS EDUCATIVOS	Niños y niñas intervenidas	4 a 12 años	13 a 17 años
COLEGIO DE BACHILLERATO DR. NAPOLEÓN MERA	238	23	57
ESCUELA DE EDUCACIÓN BÁSICA ORIENTE ECUATORIANO	243	243	-
ESCUELA DE EDUCACIÓN BÁSICA "PROF. JESÚS MARÍA FLORES DE PIEDRA"	26	26	-
COLEGIO DE BACHILLERATO	93	33	60
ESCUELA DE EDUCACIÓN BÁSICA "RABINDRANATH TAGORE"	105	105	-
ESCUELA DE EDUCACIÓN BÁSICA "ATAHUALPA"	104	104	-
TOTAL	466	406	60

Fuente: Levantamiento de información.
Elaborado por: Equipo Consultor 2024

Según el levantamiento de información realizado por el equipo consultor, en la parroquia hay seis instituciones educativas con un total de 466 estudiantes matriculados oficialmente. La distribución es la siguiente:

- Niños y niñas de 4 a 12 años: 406 estudiantes.
- Adolescentes de 13 a 17 años: 60 estudiantes.

En la parroquia Bellavista hay cuatro escuelas y dos colegios. La tabla 17 indica que la ESCUELA DE EDUCACIÓN BÁSICA ORIENTE ECUATORIANO tiene la mayor población estudiantil, mientras que la ESCUELA DE EDUCACIÓN BÁSICA "PROF. JESÚS MARÍA FLORES DE PIEDRA" tiene la menor población estudiantil.

Tabla 32: Problemáticas Atendidas

Instituciones Educativas	No. Adolesc Embaraz	No. NNA en Movilidad Humana	NNA Víctimas de maltrato o violencia identifica	No. NNA En Drogo Dependia	No. NNA Trabajo Infantil	No. NNA Deserción Educativa
COLEGIO DE BACHILLERATO DR. NAPOLEÓN MERA	1	2	1	0	1	4
ESCUELA DE EDUCACIÓN BÁSICA ORIENTE ECUATORIANO	0	11	4	0	0	0
ESCUELA DE EDUCACIÓN BÁSICA "PROF. JESÚS MARÍA FLORES DE PIEDRA"	0	0	0	0	0	0
COLEGIO DE BACHILLERATO	0	0	0	0	0	0
ESCUELA DE EDUCACIÓN BÁSICA "RABINDRANATH TAGORE"	0	3	0	0	0	0
ESCUELA DE EDUCACIÓN BÁSICA "ATAHUALPA"	0	0	0	0	0	0
TOTAL	0	11	4	0	1	4

Fuente: Levantamiento de información.

Elaborado por: Equipo Consultor 2024

En las instituciones educativas de la parroquia Bellavista, según el levantamiento de información presentado por el grupo consultor, no se reportan casos de embarazos en adolescentes ni de drogodependencia. Sin embargo, se identifican las siguientes problemáticas:

- NNA en Movilidad Humana: 11 casos.
- NNA Víctimas de Maltrato o Violencia: 4 casos.
- NNA en Trabajo Infantil: 1 caso.
- NNA en Deserción Educativa: 4 casos.

Tabla 33: Centro Educativo

Instituciones Educativas	No. de Profesores	Secciones educativas	Ubicación
COLEGIO DE BACHILLERATO DR. NAPOLEÓN MERA	9	6	Cabecera Parroquial
ESCUELA DE EDUCACIÓN BÁSICA ORIENTE ECUATORIANO	9	11	Cabecera Parroquial
ESCUELA DE EDUCACIÓN BÁSICA "PROF. JESÚS MARÍA FLORES DE PIEDRA"	3	3	Sitio La Florida 2
COLEGIO DE BACHILLERATO	8	6	San José
ESCUELA DE EDUCACIÓN BÁSICA "RABINDRANATH TAGORE"	8	5	San José
ESCUELA DE EDUCACIÓN BÁSICA "ATAHUALPA"	6	6	Sitio San Agustín
TOTAL	28	25	Toda la parroquia

Fuente: Levantamiento de información.

Elaborado por: Equipo Consultor 2024

En la tabla se detalla la cantidad de profesores y secciones educativas, además de la ubicación de cada institución educativa dentro de la parroquia Bellavista.

Tabla 34: Instituciones Educativas Inhabilitadas en la parroquia Bellavista

Institución Educativa	Estado	Ubicación
ESCUELA DE EDUCACIÓN BÁSICA "JOAQUÍN TOLEDO CHICA"	INHABILITADOS	CABECERA PARROQUIAL
ESCUELA DE EDUCACIÓN BÁSICA "POMPILIO LLONA"	INHABILITADOS	FLORIDA 1

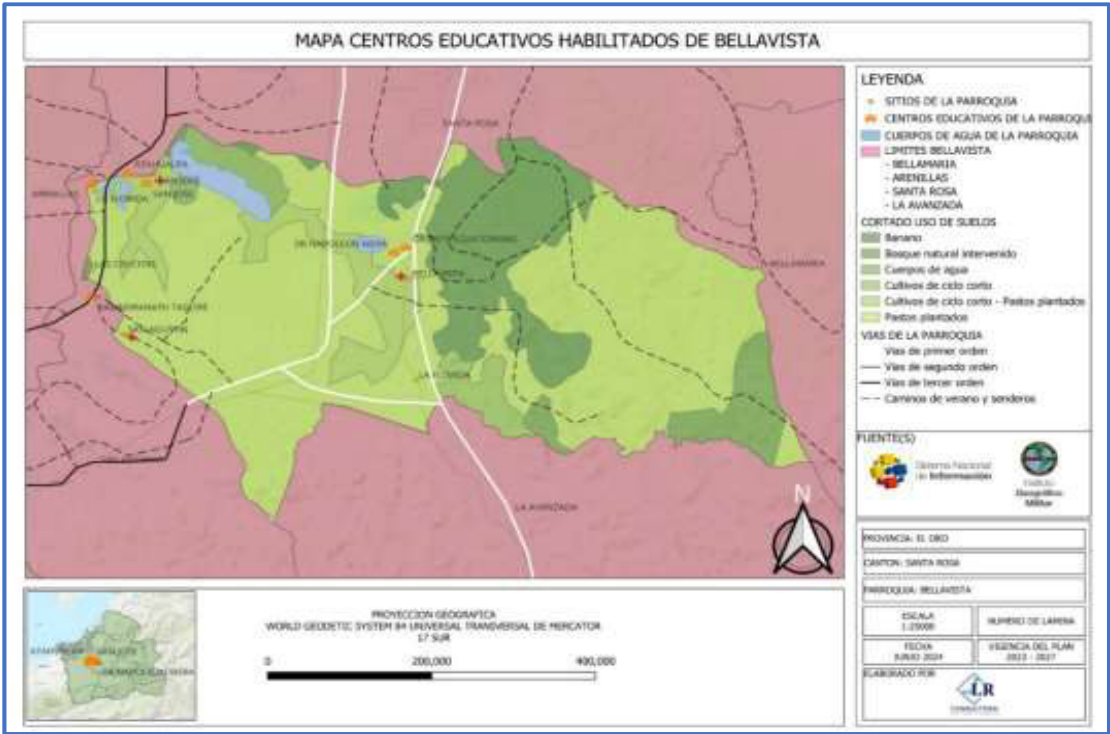
Fuente: Levantamiento de información.
Elaborado por: Equipo Consultor 2024

Ilustración 33: Tasa de analfabetismo



Fuente: INEC 2022.

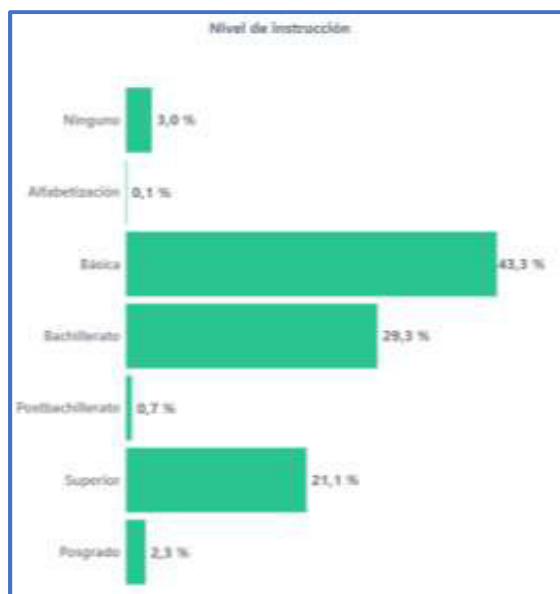
Ilustración 34: Mapa de centros educativos habilitados de Bellavista



Fuente: Levantamiento de información.
Elaborado por: Equipo Consultor 2024

Los datos estadísticos presentados por el INEC incluyen información sobre la tasa de analfabetismo, analfabetismo digital y el promedio de años de escolaridad a nivel parroquial.

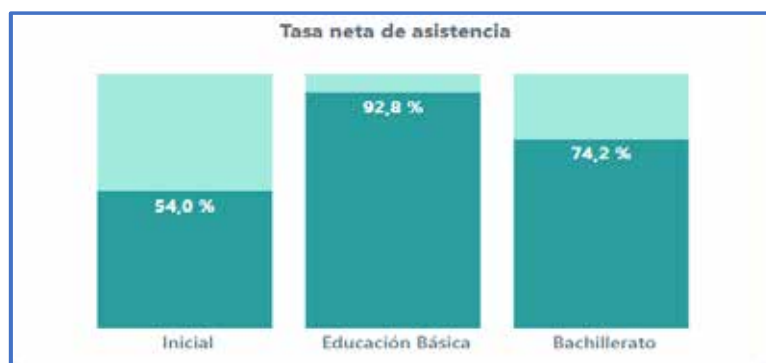
Ilustración 35: Nivel de Instrucción



Fuente: INEC 2022

El INEC 2022 detalla la distribución de los niveles de instrucción en la parroquia Bellavista, organizados de la siguiente manera:

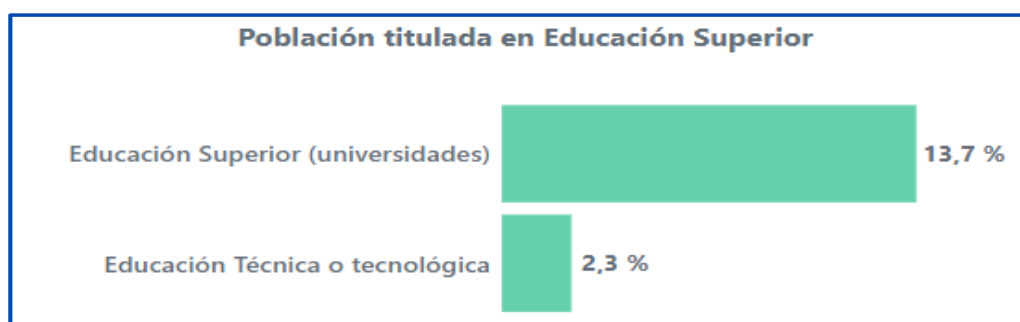
- Ninguno: 3,0%.
- Alfabetismo: 0,1%.
- Básico: 43,3%.
- Bachillerato: 29,3%.
- Postbachillerato: 0,7%.
- Superior: 21,1%.
- Posgrado: 2,3%.

Ilustración 36: Tasa neta de asistencia

Fuente: INEC 2022.

En la ilustración detalla la tasa neta de asistencia dentro de la parroquia, se divide en la siguiente manera:

- 54,0% Inicial
- 92,8% Educación Básica
- 74,2% Bachillerato

Ilustración 37: Población titulada en Educación Superior.

Fuente: INEC 2022.

En la ilustración menciona la población titulada en educación Superior donde podemos observar que el 13,7% es de Educación Superior (universidades) y el 2,3% Educación Técnica o Tecnológica.

Ilustración 38: Asistencia a Centros de Desarrollo Infantil / Creciendo con nuestros hijos /Guardería.

Fuente: INEC 2022.

Según los datos estadísticos de INEC 2022, en la parroquia Bellavista, el 24,69% de la población asiste a centros de Desarrollo Infantil, programas de "Creciendo con Nuestros Hijos" o guarderías.

Ilustración 39: Asistencia según tipo de sostenimiento.



Fuente: INEC 2022

INEC 2022 presenta datos estadísticos de la asistencia según el tipo de sostenimiento dentro de la parroquia, se divide en:

- 89,6% Fiscal.
- 9,1% Particular.
- 1,2% Fiscomisional.

Salud

Se define a la salud es un estado de completo bienestar físico, mental y social y no sólo la ausencia de dolencias o enfermedades. En la parroquia Bellavista se realizó un levantamiento

de información en el Subcentro de Salud y los dos puestos , se encuentra distribuida de la siguiente manera:

Tabla 35: Tipos de atención

Nombres de Centros O Servicios de Atención Medica	No. de personas	Tipo De Atención				
		Pediat	Med Gen	Ginec/obt	Medicina familiar	Odont
Subcentro De Salud Cabecera Parroquial	350	0	897	0	0	250
Puesto De Salud San José	120	0	160	0	0	90
Puesto De Salud San Agustín	200	0	600	0	0	320
TOTAL	670	0	1.657	0	0	660

Fuente: Levantamiento de información.
Elaborado por: Equipo Consultor 2024

La información facilitada por el SUBCENTRO DE SALUD CABECERA PARROQUIAL son 670 personas atendidas datos estadísticos anuales de atención brindada dentro de la parroquia, el tipo se divide en:

- 1.657 casos de Medicina General.
- 660 casos Odontología.

Tabla 36: Tipos de violencia en la parroquia Bellavista

Centro Médica	Maltrato	Abuso	Se Presento Denuncia	Otros
SUBCENTRO DE SALUD CABECERA PARROQUIAL	1	0	0	0
PUESTO DE SALUD SAN JOSÉ	0	0	0	0
PUESTO DE SALUD SAN AGUSTÍN	1	0	0	0
TOTAL	2	0	0	0

Fuente: Levantamiento de información.
Elaborado por: Equipo Consultor 2024

En la información facilitada nos indica que hay dos casos de violencia que fueron atendidas en la parroquia Bellavista, 1 en el subcentro de salud de la cabecera parroquial y otro en el puesto de salud de San Agustín.

Tabla 37: Tipo de intervención de personas con drogodependencia en la parroquia Bellavista

Centros Médicos	Ambul	Acogida	Tipo de Consumo	Otro
-----------------	-------	---------	-----------------	------

SUBCENTRO DE SALUD CABECERA PARROQUIAL	3	0	0	0
PUESTO DE SALUD SAN JOSÉ	2	0	0	0
PUESTO DE SALUD SAN AGUSTÍN	2	0	0	0
TOTAL	7	0	0	0

Fuente: Levantamiento de información.
Elaborado por: Equipo Consultor 2024

En la parroquia Bellavista existe 7 casos de drogodependencia atendidos, se distribuye de la siguiente manera:

- 3 casos en el subcentro de salud de la cabecera parroquia.
- 2 casos en el puesto de salud San José.
- 2 casos en el puesto de salud de San Agustín.

Tabla 38: Adolescentes embarazadas en la parroquia Bellavista

Centros Médicos	Edad	Emba a Termino	No. de Emb	Morbilidad Fetal o de la Madre
CABECERA PARROQUIAL	0	0	0	0
PUESTO DE SALUD SAN JOSÉ	15	1	1	0
PUESTO DE SALUD SAN AGUSTÍN	0	0	0	0
TOTAL	15	1	1	0

Fuente: Levantamiento de información
Elaborado por: Equipo Consultor 2024

En el puesto de salud de San José se presenta 15 casos de embarazos en adolescentes de acuerdo a los datos estadísticos que se refleja dentro de la parroquia Bellavista.

Tabla 39: Desnutrición en la parroquia Bellavista

CENTROS MÉDICOS	No.	CAUSA
CABECERA PARROQUIAL	1	0
PUESTO DE SALUD SAN JOSÉ	0	0
PUESTO DE SALUD SAN AGUSTÍN	0	0
TOTAL	1	0

Fuente: Levantamiento de información.
Elaborado por: Equipo Consultor 2024

En el centro médico de la cabecera parroquial se presentó 1 caso de desnutrición de acuerdo al levantamiento de información realizado por el equipo consultor.

Tabla 40: Personal médico en los centros de salud

Centros Médicos	No. de Médicos	No. de Enfermeras
CABECERA PARROQUIAL	0	2
PUESTO DE SALUD SAN JOSÉ	5	2
PUESTO DE SALUD SAN AGUSTÍN	4	2
TOTAL	9	6

Fuente: Levantamiento de información.

Elaborado por: Equipo Consultor 2024

En el subcentro de salud de la cabecera parroquial y los dos puestos de salud ubicados dentro del territorio se distribuye de la siguiente manera:

- Subcentro de salud de la cabecera parroquial: 2 enfermeras.
- Puesto de salud San José: 5 médicos y 2 enfermeras.
- Puesto de salud de San Agustín: 4 médicos y 2 enfermeras.

En la parroquia de Bellavista existe 9 médicos y 6 enfermeras en atención a beneficio del territorio.

Ilustración 40: Promedio de nacimientos a nivel Cantonal.



Fuente: INEC 2022.

De acuerdo al INEC 2022 presenta información sobre el promedio de nacimientos y el promedio de hijas/os nacidos/as vivas/os en el cantón Santa Rosa.

Ilustración 41: Autoidentificación según cultura y costumbre - Cantonal

Fuente: INEC 2022

En el apartado de fecundidad en INEC 2022 encontramos información de autoidentificación según cultura y costumbre a nivel cantonal y su distribución.

Ilustración 42: Grupos de edad

Fuente: INEC 2022.

La ilustración encontramos como se distribuye los grupos de edades de fecundidad a nivel cantonal.

Nutrición

La nutrición es un proceso biológico mediante el cual los organismos vivos obtienen los nutrientes necesarios para su crecimiento, desarrollo y funcionamiento. Los nutrientes son sustancias que el cuerpo necesita para realizar funciones importantes como energía, crecimiento, reparación de tejidos y protección contra enfermedades.

De acuerdo al levantamiento de información realizado en el Subcentro de salud de la cabecera parroquial se presenta 1 caso de desnutrición en el territorio.

Desarrollo infantil

Es un término utilizado para describir cómo los niños mejoran su capacidad para realizar tareas más complejas, aprender y mejorar habilidades como hablar, bailar, etc.

Tabla 41: Promedio de edad

SECTORES INTERVENIDOS	No. DE NIÑOS Y NIÑAS INTERVENIDAS	PROMEDIO DE EDAD	
		0 a 12 meses	13 a 36 meses
Cabecera Parroquial	40	12	28
Florida 2	6	2	4
San José	9	3	6
Las Crucitas	7	2	5
San Agustín	36	11	25
Total	98	30	68

Fuente: Levantamiento de información.
Elaborado por: Equipo Consultor 2024

En la parroquia Bellavista se realizó un levantamiento de información, se menciona que son 98 niños, niñas que existe del promedio de 0 a 36 meses que se encuentra en la cabecera parroquial y sus sitios. Creciendo con nuestros hijos (CNH) lo realiza de forma directa.

Tabla 42: Atención recibida.

Sectores Intervenido	CNH	CDI	OTRO
Cabecera Parroquial	40	0	0
Florida 2	3	0	0
San José	5	0	0
Las Crucitas	4	0	0
San Agustín	36	0	0
Total	88	0	0

Fuente: Levantamiento de información.
Elaborado por: Equipo Consultor 2024

Bellavista tiene el Proyecto creciendo con nuestros hijos (CNH) son 88 beneficiarios, esto abarca el 89,79% dentro de la parroquia.

Seguridad social

Es un sistema integral de programas y servicios diseñados para respaldar a individuos y familias en situación de vulnerabilidad, asegurando su bienestar económico y social. El Seguro Social proporciona atención médica, pensiones, prestaciones por desempleo, invalidez, accidentes laborales, maternidad, entre otros beneficios. No se disponen de estadísticas específicas sobre la cobertura de seguro social o seguro campesino entre los residentes de la parroquia.

Vivienda social

La vivienda social es una casa o apartamento proporcionado por el gobierno a personas que no pueden permitirse comprar una vivienda adecuada por sí mismas.

Tabla 43: Viviendas sociales en la parroquia Bellavista

Personas Beneficiarias	Ubicación	Viviendas Sociales	Materiales Para Viviendas Sociales	ONG o Entidad	Intervino El Gad, Organización U Cuenta Propia
25	Cabecera Parroquial	x	0	MIDUVI-GOBIERNO	GADP - GADM
10	San José	x	0	MIDUVI-GOBIERNO	GADP - GADM
12	Florida	x	0	MIDUVI-GOBIERNO	GADP - GADM
5	Crucitas	x	0	MIDUVI-GOBIERNO	GADP - GADM
22	San Agustín	x	0	MIDUVI-GOBIERNO	GADP - GADM
74	Toda La Parroquia	x	0	MIDUVI-GOBIERNO	GADP - GADM

Fuente: Levantamiento de información.

Elaborado por: Equipo Consultor 2024

En la parroquia Bellavista se encuentra 74 viviendas sociales en el territorio, distribuido en la cabecera parroquial y sitios.

Sistemas de cuidado**Sistemas de protección, programas de protección social no contributiva y atención a grupos de atención prioritaria. –**

Los proyectos Adulto Mayor y Escuela de Fútbol, tiene convenio con el Gad Municipal de Santa Rosa, se encuentran ubicados en la parroquia de Bellavista.

Tercera edad, vejez, vejez o senil son términos que hacen referencia a las últimas décadas de la vida, en las que se acerca a la edad máxima que puede vivir el ser humano.

Tabla 44: Promedio de edades – Proyecto Adulto Mayor.

SECTORES INTERVENIDOS	No. DE PERSONAS INTERVENIDAS	PROMEDIO DE EDAD	
		65-80	81 -mas
Cabecera Parroquial	26	21	5
Florida 1	4	4	0
Florida 2	13	11	2
San José	7	4	3
Las Crucitas	16	13	3
San Agustín	24	20	4

TOTAL	90	73	17
-------	----	----	----

Fuente: Levantamiento de información.
Elaborado por: Equipo Consultor 2024

Dentro del proyecto adulto mayor cuenta con 90 adultos mayores en el territorio, su promedio de edades es:

- 65 a 80 años: 73 beneficiarios.
- 81 años y más: 17 beneficiarios.

Tabla 45: Con quien viven

	SOLO	FAMILIA	OTROS
Cabecera Parroquial	6	20	0
Florida 1	1	3	0
Florida 2	3	10	0
San José	2	5	0
Las Crucitas	4	12	0
San Agustín	6	18	0
Total	22	68	0

Fuente: Levantamiento de información.
Elaborado por: Equipo Consultor 2024

En la tabla menciona que 22 adultos mayores viven solo y 68 viven con familia en la parroquia Bellavista.

Tabla 46: Discapacidad

	SI	NO
Cabecera Parroquial	2	24
Florida 1	1	3
Florida 2	2	11
San José	1	6
Las Crucitas	3	13
San Agustín	6	18
Total	15	75

Fuente: Levantamiento de información.
Elaborado por: Equipo Consultor 2024
De acuerdo al levantamiento de información menciona que 15 adultos mayores presentan discapacidad y 75 adultos mayores no tienen discapacidad.

Tabla 47: Enfermedad catastrófica o compleja

	SI	NO
Cabecera Parroquial	24	2
Florida 1	4	0
Florida 2	12	1
San José	6	1

Las Crucitas	12	4
San Agustín	19	5
Total	77	13

Fuente: Levantamiento de información.
Elaborado por: Equipo Consultor 2024

En Bellavista el proyecto adulto mayor todos los beneficiarios presentan alguna enfermedad catastrófica o compleja.

Tabla 48: Promedio de edad – Proyecto Escuela de fútbol.

SECTORES INTERVENIDOS	NNA INTERVENIDAS	PROMEDIO DE EDAD	
		4 a 12 años	13 a 17 años
Cabecera Parroquial	323	243	80
Florida 2	66	26	40
San José, Las Crucitas	197	104	93
San Agustín	229	105	124
TOTAL	815	478	337

Fuente: Levantamiento de información.
Elaborado por: Equipo Consultor 2024

De acuerdo al levantamiento de información realizado en la parroquia Bellavista habitan 815 niños y niñas, se divide en:

- 478 niños y niñas de 4 a 12 años
- 337 niños y niñas de 13 a 17 años.

Tabla 49: Con quien vive

Sectores Intervenido	FAMILIA	OTROS
Cabecera parroquial	323	4
Florida 2	66	1
San José, Las Crucitas	197	1
San Agustín	229	2
Total	815	8

Fuente: Levantamiento de información.
Elaborado por: Equipo Consultor 2024

Los niños y niñas que se encuentran en el proyecto de la Escuela de Fútbol los 815 viven con familia, mientras que 8 viven con otros.

Tabla 50: Atención brindada

Sectores Intervenido	ESC/FUTBOL	REF ESCOLAR	OTRO
Cabecera parroquial	40	0	0
Florida 2	15	0	0
San José, Las Crucitas	20	0	0
San Agustín	10	0	0
Total	85	0	0

Fuente: Levantamiento de información.
Elaborado por: Equipo Consultor 2024

En la tabla anterior son 85 niños y niñas que se encuentran en la Escuela de Fútbol.

Tabla 51: Trabajo y estudio

TRABAJAN		ESTUDIAN	
SI	NO	SI	NO
5	318	6	317
2	64	0	66
3	194	0	197
5	224	0	229
15	800	6	809

Fuente: Levantamiento de información.
Elaborado por: Equipo Consultor 2024

En la tabla anterior demuestra los datos estadísticos de trabajo y estudios de la escuela de fútbol del Gad parroquial de Bellavista.

Tabla 52: Discapacidad

TIENEN DISCAPACIDAD	
SI	NO
2	321
1	65
1	196
2	227
6	809

Fuente: Levantamiento de información.
Elaborado por: Equipo Consultor 2024

En los datos estadísticos en la escuela de futbol se presenta 6 casos de niños con discapacidad.

Recreación y uso del espacio público

La recreación o producción de nuevos objetos, también se refiere a la estimulación, alegría y deleite, en una búsqueda de distracción en el ámbito laboral y de las obligaciones cotidianas. El empleo de espacios públicos adecuados y regulados desempeña un papel crucial en el respaldo a las urbes habitables, lo que puede otorgar numerosos beneficios. Estos espacios no solo satisfacen las necesidades esenciales del día a día, sino que también

constituyen una componente fundamental de la identidad de cada urbe. El levantamiento de información realizado en la parroquia Bellavista, se encuentra los siguientes espacios públicos:

Tabla 53: Uso de espacios públicos en la parroquia Bellavista

INFRAESTRUCTURA	LOCALIZACIÓN	ESTADO
GAD Parroquial	(Cabecera Parroquial)	Regular
Tenencia Política	(Cabecera Parroquial)	Regular
Puntos Digitales Gratuitos	(Cabecera Parroquial)	Regular
Colegio De Bachillerato Dr. Napoleón Mera	(Cabecera Parroquial)	Regular
Escuela De Educación Básica Oriente Ecuatoriano.	(Cabecera Parroquial)	Regular
Escuela De Educación Básica "Joaquín Toledo Chica"	(Cabecera Parroquial)	No Funciona
Escuela De Educación Básica "Pompilio Llona"	Sitio Florida 1	No Funciona
Escuela De Educación Básica "Prof. Jesús María Flores De Piedra"	Sitio La Florida 2	Regular
Colegio De Bachillerato	Sitio San José	Regular
Escuela De Educación Básica "Atahualpa"	Sitio San José	Regular
Escuela De Educación Básica "Rabindranath Tagore"	Sitio San Agustín	Regular
Subcentro De Salud	(Cabecera Parroquial)	Regular
Puesto De Salud	Sitio San José	Regular
Puesto De Salud	Sitio San Agustín	Regular
CNH Mies	(Cabecera Parroquial)	Regular
CNH Mies	Sitio San Agustín	Regular
Polideportivo Barrio Central	Cabecera Parroquial	Regular
Polideportivo Barrio Chilla	Cabecera Parroquial	Regular
Polideportivo	Sitio San José	Regular
Polideportivo	Sitio San Agustín	Regular
Cancha Para Estadio	Cabecera Parroquial	Regular
Canchas Con Cubierta	4 Cabecera Parroquial 1 Sitio Florida 1 Sitio San Agustín	Regular
Canchas De Tierra Y Futbol Informal	1 Cdla. Santa Fé 1 Sitio San Agustín 1 Sitio San José	Regular

INFRAESTRUCTURA	LOCALIZACIÓN	ESTADO
	1 Sitio La Florida 1 1 Sitio La Florida 2	
Parques	1 Cabecera Parroquial 1 Sitio San Agustín	Regular
Atractivo Turístico	La Tembladera	Malo
Casas Comunes	4 Cabecera Parroquial 1 Sitio San José 1 Sitio Las Crucitas	-----
Subestación De CNEC	Sitio Florida 1	1 Regular 1 En Construcción
Subestación De CELEC	Sitio Florida 1	1 En Construcción
Paraderos	Cabecera Parroquial	Regular
Plantas De Tratamientos De Aguas Servidas	1 Cabecera Parroquial 1 Sitio San José 1 Sitio Las Crucitas 1 Sitio La Florida 2 1 Sitio San Agustín	Regular
Canal De Aguas Servidas	Cabecera Parroquial	Regular
Iglesias Y Capillas Católicas, Urna.	4 Cabecera Parroquial 1 Sitio San José 1 Sitio Las Crucitas 1 Sitio La Florida 2 3 Sitio San Agustín	Regular

Fuente: Levantamiento de información.

Elaborado por: Equipo Consultor 2024

Capacitación y formación

La capacitación es un proceso educativo que permite a los individuos adquirir conocimientos, herramientas, habilidades y actitudes necesarios para desempeñar una tarea específica o función. Es crucial para el éxito en proyectos y tareas, ya que facilita la mejora del rendimiento y la productividad de las personas.

En contraste, la formación es un proceso de aprendizaje continuo que capacita a las personas para mejorar sus conocimientos, habilidades y actitudes en diversos ámbitos. Este proceso comienza en la educación formal y continúa a lo largo de la vida, contribuyendo a que una persona se convierta en un profesional destacado mediante la excelencia en su formación académica y laboral.

Según el levantamiento de información realizado en el Gad Parroquial y entre la ciudadanía del territorio, se han identificado programas de capacitación ni formación específicos.

Tabla 54: Capacitaciones y formaciones en la parroquia Bellavista

Personas Beneficiarias	Donde Se Encuentran Ubicadas	Capacitaciones	Ciudadanía	Gad Parroquial
Ciudadanía En General	Cabecera Parroquial Sitio San José Sitio San Agustín	Educación En Higiene Y Prevención De Enfermedades Salud Materno-Infantil Salud Mental Y Emocional Salud Sexual Y Reproductiva Prevención Y Manejo De Adicciones	Subcentro De Salud	-----
Adultas Mayores	Cabecera Parroquial Sitio San José Sitio San Agustín	Cuidado De Personas Mayores	-----	Proyecto De Atención A Personas Adultas Mayores
Escuelas, Colegios	Sitios De La Parroquia	Paquito Policía Nos Da Consejos De Seguridad Para Nuestros Hijos En Establecimientos Educativos	-----	Policía Nacional
Ciudadanía En General	Cabecera Parroquial Sitio San José Sitio San Agustín	Depende Del Tema Solicitado	-----	Gad En Coordinación Con Duragas

Fuente: Levantamiento de información.
Elaborado por: Equipo Consultor 2024

Pertinencia territorial y cultural de los servicios sociales, desagregación por enfoques de igualdad, servicios inclusivos. Agua, saneamiento, desechos sólidos, hábitat y vivienda.

INEC 2022 presenta datos estadísticos sobre servicios básicos, vivienda y hogares que se encuentran ubicados dentro de la parroquia.

Tabla 55: Evolución de principales indicadores

Indicador	2001	2010	2022
Viviendas ocupadas con personas presentes	799	900	1.390
Viviendas ocupadas con personas ausentes	28	42	99
Viviendas desocupadas	158	195	243
Viviendas de temporada o vacacional	-	-	80
Viviendas con acceso a agua por red pública	63.6%	70.7%	96.5%
Viviendas con acceso a energía eléctrica	89.2%	94.7%	98.1%
Viviendas con acceso a recolección de basura	22.3%	74.3%	93.9%
Viviendas con acceso a alcantarillado	31.8%	34.9%	65.4%

Fuente: INEC 2022.
Elaborado por: Equipo Consultor 2024

En la tabla anterior menciona la evaluación de principales indicadores de los últimos 3 censos realizados a nivel nacional.

La evolución de viviendas particulares ocupadas en la parroquia son las siguientes:

- Censo 2001: 799 viviendas.
- Censo 2010: 900 viviendas.
- Censo 2022: 1.489 viviendas.

Ilustración 43: Tipos de vivienda – 2022



Fuente: INEC 2022

Elaborado por: Equipo Consultor 2024

En el Censo 2022 presenta información sobre los tipos de vivienda en Bellavista:

- 77,6% Casa
- 8,7% Departamento:
- 3,8% Mediagua
- 7,2% Rancho
- 1,5% Cuartos de arriendo.
- 1,2% Covacha, Choza.

Ilustración 44: Cobertura servicios básicos - 2022

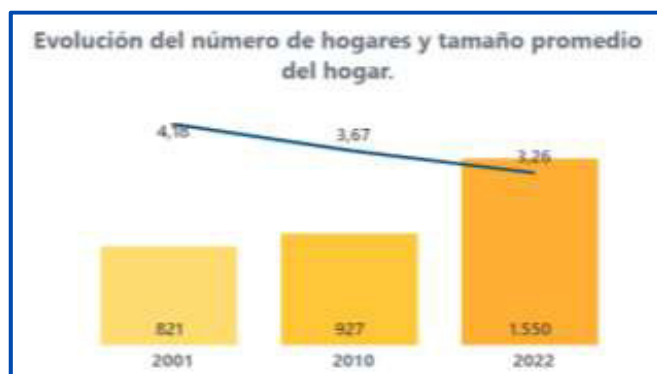


Fuente: INEC 2022

La cobertura servicios básicos 2022 en la parroquia se distribuye así:

- 98,1% Electricidad.
- 96,5% Agua Potable.
- 65,4% Alcantarillado.
- 93,9% Recolección de basura.

Ilustración 45: Evolución del número de hogares y tamaño promedio del hogar.



Fuente: INEC 2022

En la evolución del número de hogares y tamaño promedio del hogar en la parroquia Bellavista presenta información sobre los 3 últimos censos realizados son:

- Censo 2001: 821 Hogares.
- Censo 2010: 927 Hogares.
- Censo 2022: 1,550 Hogares.

Ilustración 46: Hogares según números de miembros.



Fuente: INEC 2022.

En la ilustración menciona los hogares según el número de miembros en la parroquia, en los 3 últimos de censos realizados a nivel nacional.

2.3.2.3. Patrimonio y diversidad cultural

Patrimonio material e inmaterial

En la parroquia Bellavista de acuerdo con el Sistema de Información del Patrimonio Cultural del Ecuador (SIPCE) son 25 fichas de patrimonios culturales existentes, están distribuidos de la siguiente manera:

- 3 patrimonios Arqueológicos.
- 19 patrimonios Inmuebles.
- 2 patrimonios Inmateriales
- 1 patrimonio Documental

Tabla 56: Archivo Pasivo Tenencia Política Bellavista


ARCHIVO PASIVO TENENCIA POLÍTICA BELLAVISTA			
Código	DA-07-12-51-000-09-000154		
Localización	EL ORO, SANTA ROSA, BELLAVISTA		
Dirección	N/D S/N 28 DE MAYO		
Organización del Archivo	CRONOLOGICO	Desde: 1973	Hasta: 2009
Tipos Documentales Judiciales:	Autos Sentencias Dictámenes Juicios Demandas Causas judiciales		
Otros Documentos:			
Tenencia / Propiedad	Publico		
Estado de Conservación	Malo		
Evidencia fotográfica			

Fuente: Sistema de Información del Patrimonio Cultural del Ecuador (SIPCE).

Elaborado por: Equipo Consultor 2024

Tabla 57: San José

SAN JOSÉ	
Código	AY-07-12-51-000-08-000003

Localización	EL ORO, SANTA ROSA, BELLAVISTA
Topónimo	
Tipo de Sitio	ASENTAMIENTO SUPERFICIAL (A CIELO ABIERTO)
Tipo de Propiedad del Terreno	PUBLICO
Subtipo del Sitio	ASENTAMIENTO SUPERFICIAL (A CIELO ABIERTO)
Filiación Cultural	NO INTERPRETADO
Descripción	Sitio utilizado como botadero de basura. Además alrededor se han abierto caminos.
Evidencia fotográfica	

Fuente: Sistema de Información del Patrimonio Cultural del Ecuador (SIPCE)
Elaborado por: Equipo Consultor 2024

Tabla 58: Escuela Rabindranath Tagore

ESCUELA RABINDRANATH TAGORE	
Código	AY-07-12-51-000-08-000001
Localización	EL ORO, SANTA ROSA, BELLAVISTA
Topónimo	

Tipo de Sitio	ASENTAMIENTO SUPERFICIAL(A CIELO ABIERTO)
Tipo de Propiedad del Terreno	PRIVADO
Subtipo del Sitio	ASENTAMIENTO SUPERFICIAL(A CIELO ABIERTO)
Filiación Cultural	NO INTERPRETADO
Descripción	Sitio destruido por cultivos y construcciones.
Evidencia fotográfica	

Fuente: Sistema de Información del Patrimonio Cultural del Ecuador (SIPCE)

Elaborado por: Equipo Consultor 2024

Tabla 59: San José-Sr. Carlos Oyola

SAN JOSÉ-SR. CARLOS OYOLA	
Código	AY-07-12-51-000-08-000002
Localización	EL ORO, SANTA ROSA, BELLAVISTA
Topónimo	
Tipo de Sitio	ASENTAMIENTO SUPERFICIAL (A CIELO ABIERTO)

Tipo de Propiedad del Terreno	PRIVADO
Subtipo del Sitio	ASENTAMIENTO SUPERFICIAL (A CIELO ABIERTO)
Filiación Cultural	NO INTERPRETADO
Descripción	Cultivo de maíz.
Evidencia fotográfica	

Fuente: Sistema de Información del Patrimonio Cultural del Ecuador (SIPCE)
Elaborado por: Equipo Consultor 2024

Tabla 60: Secado Del Cacao En Tendales - Bellavista, El Oro

SECADO DEL CACAO EN TENDALES	
Código	IM-07-12-51-000-09-000101
Localización	EL ORO, SANTA ROSA, BELLAVISTA
Otra (s) Denominación (es)	
Lengua(s)	CASTELLANO
Grupo Social	MESTIZO


Ámbito	CONOCIMIENTOS Y USOS RELACIONADOS CON LA NATURALEZA Y EL UNIVERSO
Subámbito	TÉCNICAS Y SABERES PRODUCTIVAS TRADICIONALES
Detalle del Subámbito	N/A
Detalle de la Periodicidad	ANUAL / Esta actividad se realiza cada año en estación seca.
Descripción de la Manifestación	El secado del cacao en tendales es una actividad que tuvo lugar en América Latina antes de la conquista hispana. La labor se realiza en los sectores rurales, en un espacio que involucre una amplia superficie plana al aire libre y un lugar de almacenaje. Las mazorcas de cacao son "desvainadas" y el contenido es colocado en sacos por un tiempo aproximado de una semana para que se fermente el producto, logrando obtener un mejor aroma. Transcurrido ese tiempo las semillas pasan a la fase de cacao en tendales, para lo cual las colocan en una explanada y las esparcen con un "arrastre" haciendo surcos entre las semillas con los pies; para distribuirlas de forma homogénea en un área que tiene forma rectangular, frecuentemente son puestas en veredas. El secado en tendales dura de uno a tres días, lo realizan en estación seca, es decir, jornadas típicamente calientes y soleadas. El cacao lo recogen al caer la tarde para almacenarlo en un lugar seco. Los conocimientos sobre el secado del cacao son transmitidos entre los agricultores cacaoteros y comerciantes.
Importancia para la Comunidad	La técnica es parte de los conocimientos tradicionales respecto del manejo del cacao.

Fuente: Sistema de Información del Patrimonio Cultural del Ecuador (SIPCE)

Elaborado por: Equipo Consultor 2024

Tabla 61: Fiesta De Cristo Rey - Bellavista, El Oro.

FIESTA DE CRISTO REY - BELLAVISTA, EL ORO	
Código	IM-07-12-51-000-09-000102
Localización	EL ORO, SANTA ROSA, BELLAVISTA
Otra (s) Denominación (es)	
Lengua(s)	CASTELLANO
Grupo Social	MESTIZO
Ámbito	USOS SOCIALES, RITUALES Y ACTOS FESTIVOS
Subámbito	FIESTAS
Detalle del Subámbito	FIESTAS O CONMEMORACIONES RELIGIOSAS
Detalle de la Periodicidad	ANUAL / El último domingo del mes de julio, pero se realizan varias actividades durante todo el mes.
Descripción de la Manifestación	En la localidad de Bellavista, una de las más antiguas del cantón Santa Rosa, se realiza desde 1930, a raíz de la formación del caserío que luego se llama Bellavista, la

	<p>celebración de Cristo Rey del universo. Es una celebración que exalta tanto la fundación de la población como la devoción religiosa, y que se efectúa como fiesta patronal. Un cuadro plasma la iconografía católica de Cristo mediante un retrato. La existencia del cuadro se debe al Señor Antonio Lozano, uno de los primeros habitantes de la localidad, gran devoto cristiano. La donación la hizo como agradecimiento a un milagro realizado y debe su carácter a su condición de fundador de Bellavista de Santa Rosa. La fiesta se la lleva a cabo desde ese entonces y está a cargo de la junta parroquial quienes se encargan de la organización que incluye la programación de las actividades con presentaciones artísticas y bailes. La liturgia u oficios religiosos la organizan la comunidad eclesial de base, que se encuentra conformada por un grupo de mujeres católicas, las que con ayuda del párroco de Santa Rosa dan inicio a la novena con su liturgia diaria durante nueve noches, misa y procesión al final. Desde el primer fin de semana de julio se realiza el baile en un sitio denominado "cancha múltiple", durante este evento se hacen un sinnúmero de animaciones y presentaciones, cuando llega el último fin de semana del mes, el baile es mucho más grande y concurrido debido a que se acompaña de juegos artificiales y bebidas alcohólicas. El domingo se celebra la Santa Misa a Cristo Rey y la imagen de Santa Rosa es trasladada hacia Bellavista para formar parte de la procesión que se realiza alrededor del parque central, llevando la imagen tanto de Santa Rosa como también el cuadro de Cristo Rey que preside la marcha ritual.</p>
Importancia para la Comunidad	<p>Es la celebración religiosa más importante del año y genera más devoción en el santo patrono de la comunidad.</p>
Evidencia fotográfica	

Fuente: Sistema de Información del Patrimonio Cultural del Ecuador (SIPCE).

Elaborado por: Equipo Consultor 2024

Tabla 62: Cárcel


CÁRCEL	
Código	BI-07-12-51-000-000009
Localización	EL ORO, SANTA ROSA, BELLAVISTA
Dirección	PORFIRIO ZAMBRANO S/N 28 DE MAYO
Época de Construcción	XX (1900 - 1999)
Estado de Conservación	RUINOSO
Descripción	ESPACIO FISICO , PARA REPRIMIR EL DESORDEN PUBLICO CONSTRUIDA EN BASE DE PIEDRA CON ESTRUCTURA EN MADERA Y PAREDES EN CAÑA REVESTIDAS EN CEMENTO



Fuente: Sistema de Información del Patrimonio Cultural del Ecuador (SIPCE)
Elaborado por: Equipo Consultor 2024

Tabla 63: Vivienda


VIVIENDA	
Código	BI-07-12-51-000-000004
Localización	EL ORO, SANTA ROSA, BELLAVISTA
Dirección	REINOSO CALERO S/N ALEJANDRO AGUILAR
Época de Construcción	XX (1900 - 1999)
Estado de Conservación	SOLIDO
Descripción	VIVIENDA FAMILIAR DE TRES DORMITORIOS EN PLANTA CON ACCESO LATERAL DERECHO SALA, COMEDOR COCINA, PATIO DE H-A CONSTRUIDO POSTERIOR PARA ÁREA DE SS.HH Y LAVANDERÍA CON ÁREAS MUY AMPLIAS Y MUY BIEN VENTILADAS TANTO POR SU ALTURA DE PISO

	A CUBIERTA COMO POR SUS PAREDES DE MADERA Y SUS VENTANAS
Evidencia fotográfica	

Fuente: Sistema de Información del Patrimonio Cultural del Ecuador (SIPCE)
Elaborado por: Equipo Consultor 2024

Tabla 64: Vivienda


VIVIENDA	
Código	BI-07-12-51-000-000010
Localización	EL ORO, SANTA ROSA, BELLAVISTA
Dirección	CHAVEZ FRANCO S/N LEONY CASTELLY
Época de Construcción	XX (1900 - 1999)
Estado de Conservación	RUINOSO
Descripción	PLANTA BAJA FUNCIONA GARAGE, LOCALES COMERCIALES (2) PORTON DE ACCESO A LA PLANTA ALTA. PLANTA ALTA- FUNCIONA VIVIENDA UNIFAMILIAR CON AMBIENTES. PRINCIPALES INDICADORES EN ANEXO

Evidencia fotográfica	
-----------------------	--

Fuente: Sistema de Información del Patrimonio Cultural del Ecuador (SIPCE)
Elaborado por: Equipo Consultor 2024

Tabla 65: Vivienda

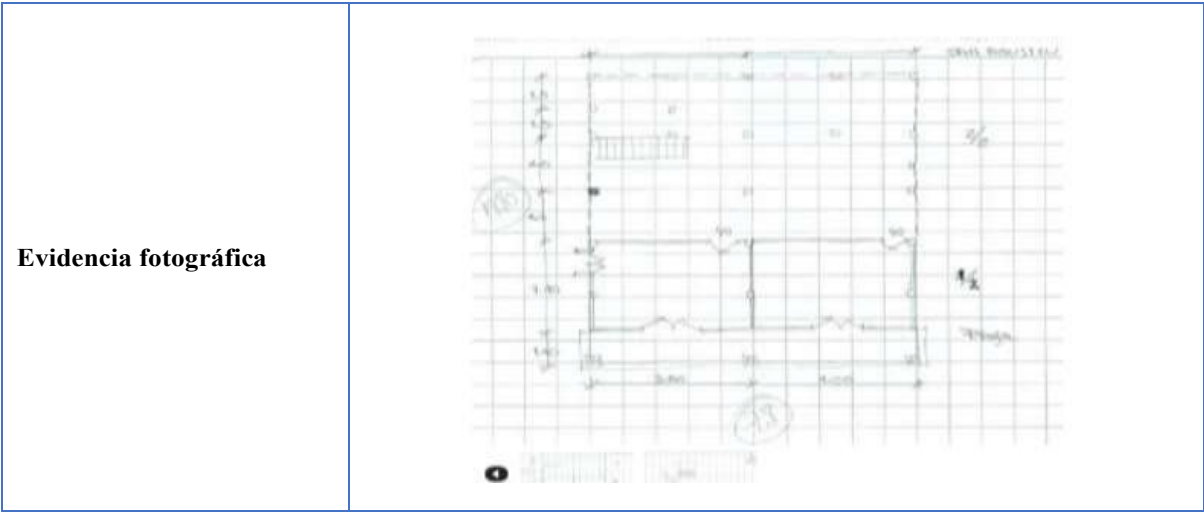
VIVIENDA	
Código	BI-07-12-51-000-000005
Localización	EL ORO, SANTA ROSA, BELLAVISTA
Dirección	AU. REINOSO CALERO S/N CANAL DE AGUA
Época de Construcción	XX (1900 - 1999)
Estado de Conservación	RUINOSO
Descripción	CHALET QUE SERVIO COMO VIVIENDA PARA LA FAMILIA ZAMBRANO PACHECO DE DOS DORMITORIOS SALA-COMEDOR CONSTRUIDA EN PAREDES FRONTALES EN TABLAS DE BÁLSAMO TRAÍDAS A LOMO DE MULA SU ESTRUCTURA EN GUAYACÁN Y BÁLSAMO CUARTONES DE

	PALO DE VACA Y GUACHAPELÍ PAREDES LA TERRAZA DE CAÑA
Evidencia fotográfica	

Fuente: Sistema de Información del Patrimonio Cultural del Ecuador (SIPCE)
Elaborado por: Equipo Consultor 2024

Tabla 66: Sra. Teresa Paredes Vda. De Ruiz

SRA. TERESA PAREDES VDA. DE RUIZ	
Código	BI-07-12-51-000-08-0011B
Localización	EL ORO, SANTA ROSA, BELLAVISTA
Dirección	VIA PRINCIPAL 0 S/N
Época de Construcción	XX (1900 - 1999)
Estado de Conservación	SOLIDO
Descripción	VIVIENDA UNIFAMILIAR DE DOS DORMITORIOS SALA-COMEDOR- COCINA- YA QUE POSTERIORMENTE SE UTILIZA VIVIENDA ADJUNTA PARA COCINA, LAVANDERÍA Y DESCANSO.




Fuente: Sistema de Información del Patrimonio Cultural del Ecuador (SIPCE)

Elaborado por: Equipo Consultor 2024

Tabla 67: Culto

CULTO	
Código	BI-07-12-51-000-000006
Localización	EL ORO, SANTA ROSA, BELLAVISTA
Dirección	REGINA LOZANO S/N 28 DE MAYO
Época de Construcción	XX (1900 - 1999)
Estado de Conservación	DETERIORADO
Descripción	ÁREA DE CULTO RELIGIOSO CONSTRUIDA CON MATERIAL TRAÍDO DESDE PITOPONGO ANTIGUA CACERÍA A LAS RIVERA DEL RIO COMO LAS PIEDRAS DE CIMENTACIÓN PUERTA PRINCIPAL Y CIERTO PISO

Evidencia fotográfica	
-----------------------	--

Fuente: Sistema de Información del Patrimonio Cultural del Ecuador (SIPCE)
Elaborado por: Equipo Consultor 2024

Tabla 68: Vivienda


VIVIENDA	
Código	BI-07-12-51-000-000007
Localización	EL ORO, SANTA ROSA, BELLAVISTA
Dirección	REINOSO CALERO S/N ALEJANDRO AGUILAR
Época de Construcción	XX (1900 - 1999)
Estado de Conservación	SOLIDO
Descripción	LA RESIDENCIA PRESENTA UNA FORMA RECTANGULAR Y ESTÁ EMPLAZADA EN LA CALLE PRINCIPAL DE INGRESO A LA PARROQUIA BELLAVISTA ARQUITECTÓNICA DE LA ÉPOCA DE BONANZA DEL CAFÉ SU PORTÓN DE ENTRADA ES ORIGINAL Y DE MADERA DE LAUREL CON AMPLIAS MEDIDAS 1.20 DE ANCHO Y 3.84 DE ALTURA ESTÁ UBICADA

	<p>EN EL LADO IZQUIERDO UN DESCANSO CON COLUMNAS REVESTIDAS Y TUMBADO CALADO EN DUELAS DE MADERA. SU FACHADA PERMITE APRECIAR CUATRO VENTANAS DE CHAZA CON BALAUSTRAS RESUELTOS EN MADERA LAS PILASTRAS CON BASE Y CAPITEL DECORATIVO QUE SOPORTAN LA SOLERA MOLDURA LAS COLUMNAS CON BASES ENCAJADAS Y CORONAMIENTO EN VARIAS MOLDURAS Y EL UDELO DEL ALERO DE LA CUBIERTA CON ELEMENTOS DECORATIVOS. HACIA LOS LADOS LATERALES ENCONTRAMOS VENTANAS HACIA TODA LA CASA. SU ESCALERA DE MADERA CON PARANTES TORNEADOS QUE SOPORTAN EL PASAMANO; EL RECIBIDOR CONDUCE A TRAVÉS DE UN PORTÓN A LA SALA PRINCIPAL DONDE SE APRECIA EL ENTABLADO DE LAS PAREDES CON TABLONES DE ANCHO CONSIDERABLE EMPATAN CON EL CIELO RASO CON DUELAS DE MADERA DE DONDE UNA GRAN LAMPARA DE ARAÑA DE LA ÉPOCA ES EL ELEMENTO CENTRAL, LAS PILASTRAS Y MOLDURAS EN TODA EL ÁREA SOCIAL NOS HABLA DE UNA ÉPOCA DEBEN GUSTO. EL PISO HA SIDO POR ENVESTIDO CON PARQUE.</p>
Evidencia fotográfica	

Fuente: Sistema de Información del Patrimonio Cultural del Ecuador (SIPCE)
Elaborado por: Equipo Consultor 2024

Tabla 69: Vivienda

VIVIENDA	
Código	BI-07-12-51-000-000002
Localización	EL ORO, SANTA ROSA, BELLAVISTA
Dirección	LEONELLY CASTELLI S/N PADRE ANGEL TINOCO RUIZ
Época de Construcción	XX (1900 - 1999)
Estado de Conservación	RUINOSO
Descripción	PLANTA BAJA ES OCUPADA POR LA FAMILIA, PLANTA CONSERVA LA DISTRIBUCIÓN ORIGINAL DE VIVIENDA Y ESTA CONFORMADA E INTEGRADO POR TODO EL MOBILIARIO. LOS CAMBIOS QUE HA RECIBIDO SON EN SU CUBIERTA Y RETIRO DEL TUMBADO DEBIDO A LA PULAGA DE PALOMAS Y MURCIÉLAGO CAMBIOS EN ÁREA FÍSICA COMO LO ES LA COCINA PORQUE EN


	<p>SUS INICIOS ERA FOCIÓN COCINA DE LADRILLO Y ARCILLA ENCENDIDA CON LEÑA; LO CUAL PROVOCÓ LA QUEMADURA DE SU PISO POR LA CAÍDA DE CENIZA Y CARBÓN ACTUALMENTE SE LA ENCUENTRA AL FRENTE ESTÁ INCORPORADO COMO CONSTRUCCIÓN POSTERIOR UN PATIO DE LAUTARO Y TENDIDO DE ROPA. APROXIMADAMENTE ESTÁ LEVANTADA EN UN ÁREA NO INUNDABLE ALTURA DE PLANTA BAJA 4 MT. A ENTREPISO ÁREA APROXIMADAMENTE 160MT². EN PLANTA BAJA CONSTA DE SALA, COMEDOR, COCINA, TRES DORMITORIOS, DOS BAÑOS PEQUEÑO PATIO DE CEMENTO Y PATIO POSTERIOR DE TIERRA. EN PLANTA BAJA TODA LA VIVIENDA ES DE H. S. SU PISO NO TIENE TUMBADO. PAREDES DE LADRILLOS REVESTIDAS DE CEMENTO. SU ESTRUCTURA ES DE MADERA. LA ESTRUCTURA PRINCIPAL EN MADERA GUACHAPELÍ, PISO CONSERVA TABLAS ORIGINALES. EN PLANTA ALTA EN MACHICHEMBRADA. PARTE POSTERIOR ÁREA COCINA CAÑA CON CEMENTO. CUBIERTA DE ZINC.</p>
Evidencia fotográfica	

Fuente: Sistema de Información del Patrimonio Cultural del Ecuador (SIPCE)

Elaborado por: Equipo Consultor 2024

Tabla 70: Vivienda

VIVIENDA	
Código	BI-07-12-51-000-000008
Localización	EL ORO, SANTA ROSA, BELLAVISTA
Dirección	AV. REINOSO CALERO S/N ALEJANDRO AGUILAR
Época de Construcción	XX (1900 - 1999)
Estado de Conservación	RUINOSO
Descripción	Vivienda de inicios del siglo pasado, construcción en madera de amarillo, al ingreso encontramos puertas de 3m de guachapelí; estas conducen a un pasillo ancho de 3.5m. Para subir 5 huellas y parar en un descanso que nos lleva a al patio trasero, así como a la planta alta. Al subir nos encontramos con un recibidor que da hacia la sala, abrimos su puerta de dos hojas e ingresamos a una gran sala adornada con pinturas murales en sus paredes de tablas de madera y en su tumbado un rosetón pintado en colores tierra, ocupando el centro del plano, construido

	<p>con tablas de 40cmt de ancho x 4m de largo. Sus paredes están divididas de cuarteronera. Cada 0,70cmts, de 6cmts x 2.5m de espeso, entabladas de 3.90 de altura x .3cmts. De ancho y una altura de piso a tumbado de 4,50m. En el interior de la sala en su parte frontal se levantan dos puerta-ventanas en chaza tipo veneciana. En su parte superior procurando ventilación abriéndose al interior y llevándonos a balcones con balaustres. Dicen sus propietarios que ahí mismo en una campaña política se presentó el expresidente de república-Dr. José María Velasco Ibarra. De ahí mismo su sala distribuye desde el lado derecho hacia dos habitaciones , en una de ellas en su piso está el "famoso" portero. En el otro dormitorio se comunica al área de servicio . Encontramos una pequeña ventana del lado izquierdo nos lleva al dormitorio principal conformado por dos ventanas una frontal, otra lateral; encontramos: la cama, baúl, ropero y vestimenta, dos cuadros que guardan las fotos de dona maria romero Espinoza y don Jerónimo Lozano Barrionuevo. Además la llave que abre la puerta de la sala al regresar al recibidor nos dirige al comedor principal el mismo que tiene comunicación con el dormitorio principal y con la cocina. Visualizando una puerta muy de la época con un tablero que era para el servicio de colocar los alimentos. Todo este ambiente ventilado como lo es la sala, actualmente la pared/corredor del comedor se cayó en su totalidad en el temor de 1970 al igual que la parte externa del costado izquierdo; quedando al descubierto la caña. En el área de la cocina en su piso nos encontramos con una escalera muy angosta que nos lleva a planta baja, cerrando, abriendo la puerta/piso. Actualmente esta área ha sido cambiada por mesones (ya no existe el fogón de adobe). Como construcción posterior tiene un patio de hormigón armado, su cubierta en sus inicios fue de teja. Igualmente conserva algo de ellas. El resto es de zinc que por cierto esta ruinoso, dañando más la vivienda.</p>
Evidencia fotográfica	

Fuente: Sistema de Información del Patrimonio Cultural del Ecuador (SIPCE)
Elaborado por: Equipo Consultor 2024
Tabla 71: Vivienda

VIVIENDA	
Código	BI-07-12-51-000-000003
Localización	EL ORO, SANTA ROSA, BELLAVISTA
Dirección	PORFIRIO ZAMBRANO S/N 28 DE MAYO
Época de Construcción	XX (1900 - 1999)
Estado de Conservación	SOLIDO
Descripción	Vivienda unifamiliar en planta alta con tres dormitorios , sala comedor cocina y una terraza construida posteriormente para área de servicios y lavandería está en h-s en planta baja utilizada como tienda por su propietario con paredes exteriores de ladrillo revestidas de cemento y piso de hormigón simple en planta alta se accede por medio de escaleras . En escaleras corazón de sota y baldosa a través del lado izquierdo está estructurada en piso por tes vigas principales de un solo cuerpo esta embalsado las cables corren todo el fondo de la vivienda su maestro constructor son Porfirio olmedo , en planta alta su piso es de madera corazón de bálsamo y sota con tablas de 25 a 30 cm en su ancho por 2.50 a 3 metros sus paredes en caña revestidas de cemento las cuales en el ángulo de la pared del fondo lado izquierdo están deterioradas. La estructura en cubierta reta bien. Esto fue en tres aguas. En sus inicios sus puertas en cedro y tres ventanas frontales en chaza. Está ubicada la

	vivienda en las calles Porfirio Zambrano (nombre del padre del propietario de la vivienda) y 28 de mayo esquina. Sus cables están deteriorados
Evidencia fotográfica	

Fuente: Sistema de Información del Patrimonio Cultural del Ecuador (SIPCE)
Elaborado por: Equipo Consultor 2024

Tabla 72: Vivienda

VIVIENDA	
Código	BI-07-12-51-000-000015
Localización	EL ORO, SANTA ROSA, BELLAVISTA
Dirección	AVENIDA REINOSO CALERO S/N CALLE ALEJANDRO AGUILAR
Época de Construcción	XX (1900 - 1999) 20-29
Estado de Conservación	
Descripción	El inmueble se encuentra ubicado en la zona centro de la Comuna. Está diseñado en una planta arquitectónica rectangular con galería en planta baja sustentada por pilares ornamentales que tienen su continuidad en la planta superior mediante pilastras que sustentan una cornisa moldurada continuada por un alero de remate. En la fachada principal de planta alzada, los vanos se abren de forma ordenada generando un ritmo compositivo. Se trata de ventanas abalconadas enmarcadas, con cierre de celosía de madera, carpinterías de madera y antepecho simulando balcón con balaustres. Tipológicamente, el volumen constructivo se desarrolla en dos niveles. La Planta Baja, con acceso principal ubicado a la izquierda de la fachada, posee un segundo acceso a la derecha. En el interior de la planta baja desplazada a la izquierda se sitúa la escalera que vincula los dos niveles. La Planta Segunda, presenta un vestíbulo que distribuye los accesos a la cocina, comedores, baño y sala que se vincula con tres estancias destinadas a dormitorios. En la cocina se ubica la salida a la galería de fachada posterior que se vincula con el baño.

Evidencia fotográfica	
-----------------------	--

Fuente: Sistema de Información del Patrimonio Cultural del Ecuador (SIPCE)
Elaborado por: Equipo Consultor 2024

Tabla 73: Vivienda

VIVIENDA	
Código	BI-07-12-51-000-000016
Localización	EL ORO, SANTA ROSA, BELLAVISTA
Dirección	AVENIDA REINOSO CALERO S/N CALLE 15 DE AGOSTO
Época de Construcción	XX (1900 - 1999) 60-69
Estado de Conservación	
Descripción	El inmueble destinado a iglesia se encuentra ubicado en la zona centro de la Comuna. Está diseñado en una planta arquitectónica rectangular con retranqueo en fachada principal con respecto al campanario, conformando una galería en el frente de acceso a la nave. La composición es simétrica tanto en su fachada principal como de forma perpendicular. Tipológicamente, el volumen constructivo se desarrolla en un nivel, con un campanario en su parte superior. LA estructura es en hormigón, y la cubierta a dos aguas con subestructura metálica. La Planta Baja, con acceso principal ubicado en el centro de la fachada, presenta una nave central y dos laterales que quedan divididas por la estructura de soporte, aunque el espacio se lee diáfano y como si fuese una sola nave, puesto que los bancos ocupan uniformemente todo el espacio. La iluminación de la nave es a través de huecos en las fachadas laterales. Al fondo de la nave central se ubica el Altar, sobreelevado con dos peldaños. El campanario se eleva en el centro de la fachada, justo sobre la galería de acceso, y actualmente no cuenta con campana.

Evidencia fotográfica	
-----------------------	--

Fuente: Sistema de Información del Patrimonio Cultural del Ecuador (SIPCE)
Elaborado por: Equipo Consultor 2024

Tabla 74: Vivienda

VIVIENDA	
Código	BI-07-12-51-000-000017
Localización	EL ORO, SANTA ROSA, BELLAVISTA
Dirección	AVDA. REINOSO CALERO S/N JAIME ROLDOS AGUILERA
Época de Construcción	XX (1900 - 1999) 60-69
Estado de Conservación	
Descripción	El inmueble se encuentra ubicado en la zona central de la comuna, en la confluencia de dos calles. Está diseñado en una planta arquitectónica rectangular con galería soportada con pilares de madera y un añadido en la parte posterior, que se eleva una planta, aunque se encuentra en fase de construcción. En planta alzada, vanos enmarcados entre los pilares de madera que quedan embebidos en la fachada, aunque visibles. Tipológicamente, el volumen constructivo se desarrolla en dos niveles: La Planta Baja con acceso principal ubicado en el centro de su fachada principal, comunica con la sala, desde la que se puede acceder al aumento trasero a través de una puerta en la fachada de atrás. Se ha dejado un pasillo entre un volumen y otro, que se encuentra cubierto y desde el que se puede salir al exterior por la fachada lateral. A la derecha de la fachada principal hay una puerta que comunica con la escalera que sube a la segunda planta, y con un dormitorio. Los dos ambientes de planta calle están comunicados entre sí. La Segunda Planta cuenta con dos dormitorios más. Su superficie es la del inmueble original, el añadido posterior se eleva una sola altura. La fachada se remata con alero.

Evidencia fotográfica	
-----------------------	--

Fuente: Sistema de Información del Patrimonio Cultural del Ecuador (SIPCE)
Elaborado por: Equipo Consultor 2024

Tabla 75: Vivienda

VIVIENDA	
Código	BI-07-12-51-000-000012
Localización	EL ORO, SANTA ROSA, BELLAVISTA
Dirección	AVENIDA REINOSO CALERO S/N CALLE ALCIDES PESANTEZ
Época de Construcción	XX (1900 - 1999) 50-59
Estado de Conservación	
Descripción	El inmueble se encuentra ubicado en la zona centro de la Comuna. Está diseñado en una planta arquitectónica rectangular, con uno de sus lados retranqueados generando una galería sustentada por columnas que tienen su prolongación en planta alzada mediante pilastras que enmarcan los vanos. Éstos se enmarcan con molduras y guardapolvos. Como remate superior de fachada un peto con acanaladuras. Tipológicamente, el volumen constructivo se desarrolla en tres niveles. La planta baja, con acceso principal ubicado en el centro de la fachada, posee un segundo acceso en la esquina derecha. Esta planta presenta comedor y cocina. En la esquina superior izquierda se ubica la escalera que vincula los dos niveles. La planta segunda presenta un vestíbulo que conecta con un dormitorio y con la sala, que está a su vez vinculada con dos ambientes destinados a dormitorios. En el chaflán, un balcón volado. La planta tercera, se eleva sobre el chaflán, no ocupa en su totalidad la planta, y presenta un ambiente destinado a dormitorio. Al igual que en la planta segunda, un balcón volado remarca el chaflán.

Evidencia fotográfica	
-----------------------	--

Fuente: Sistema de Información del Patrimonio Cultural del Ecuador (SIPCE)
Elaborado por: Equipo Consultor 2024

Tabla 76: Vivienda

VIVIENDA	
Código	BI-07-12-51-000-000018
Localización	EL ORO, SANTA ROSA, BELLAVISTA
Dirección	AVDA. REINOSO CALERO S/N ENTRE PORFIRIO ZAMBRANO Y REGINA LOSANO
Época de Construcción	XX (1900 - 1999) 70-79
Estado de Conservación	
Descripción	El inmueble se encuentra ubicado en la zona central de la comuna. Está diseñado en una planta arquitectónica rectangular con un retranqueo en la planta baja en su fachada principal, conformando una galería sustentada por columnas. Tipológicamente, el volumen constructivo se desarrolla en dos niveles: La planta baja está ocupada por un comercio, por lo que cuenta con un gran acceso protegido con una persiana metálica. A su lado hay otro de similares características que habitualmente se encuentra cerrado, puesto que comunica con la zona de almacén. A la derecha de la fachada principal se encuentra la puerta de acceso a la vivienda, que se sitúa en la segunda planta. La segunda planta tiene su acceso a través de la escalera situada en el flanco derecho del inmueble. Se encuentra en proceso de reforma interior, por lo que la distribución original ha sido modificada y los materiales han sido sustituidos por otros más modernos. Tiene un gran balcón volado a lo largo de la fachada principal. La fachada se remata con alero.

Evidencia fotográfica



Fuente: Sistema de Información del Patrimonio Cultural del Ecuador (SIPCE)
Elaborado por: Equipo Consultor 2024

Tabla 77: Vivienda

VIVIENDA	
Código	BI-07-12-51-000-000013
Localización	EL ORO, SANTA ROSA, BELLAVISTA
Dirección	AVENIDA REINOSO CALERO S/N CALLE ALCIDES PESANTEZ
Época de Construcción	XX (1900 - 1999) 50-59
Estado de Conservación	
Descripción	El inmueble se encuentra ubicado en la zona centro de la Comuna. Tiene un volumen adosado a una de sus fachadas, mientras que los lados restantes quedan exentos. Está diseñado en una planta arquitectónica rectangular con retranqueo en parte de la fachada posterior conformando una galería sustentada por columnas que tienen su correspondencia con pilastras en planta alta. El nivel de dicha galería queda ligeramente por debajo del de la calle. Como remate de fachada cuenta con alero en todos sus frentes. Tipológicamente, el volumen constructivo se desarrolla en dos niveles. La Planta Baja, con acceso principal ubicado a la derecha de la fachada, posee un segundo acceso desde la vía a la izquierda del eje de la fachada. Desde el acceso principal a través de un vestíbulo se ubica la escalera que vincula los dos niveles. La Planta Segunda, presenta un vestíbulo que distribuye los accesos a la cocina, comedor y sala que se vincula con cuatro estancias destinadas a dormitorios. En la cocina se ubica la salida a la galería de fachada posterior.

Evidencia fotográfica	
-----------------------	--

Fuente: Sistema de Información del Patrimonio Cultural del Ecuador (SIPCE)
Elaborado por: Equipo Consultor 2024

Tabla 78: Vivienda

VIVIENDA	
Código	BI-07-12-51-000-000019
Localización	EL ORO, SANTA ROSA, BELLAVISTA
Dirección	AVDA. REINOSO CALERO S/N PORFIRIO ZAMBRANO
Época de Construcción	XX (1900 - 1999) 20-29
Estado de Conservación	
Descripción	El inmueble se encuentra ubicado en la zona central de la comuna. Está diseñado en una planta arquitectónica rectangular con un retranqueo en la planta baja en su fachada principal, conformando una galería sustentada por columnas con sus correspondientes pilastras en planta alzada. Las columnas y pilastras enmarcan ventanas molduradas, cuya carpintería tiene celosía, y antepecho simulando balcón con balaustres. La fachada se remata con cornisa y alero en su parte superior, y en la fachada principal friso con triglifos y metopas. El balcón incluido presenta antepecho simulando balaustres. La fachada se remata con cornisa y alero. Tipológicamente, el volumen constructivo se desarrolla en dos niveles: La Planta Baja está ocupada por dos unidades de vivienda, con acceso en el centro de la fachada principal, dentro de la galería. A la izquierda hay otro acceso que comunica con las escaleras que vinculan los dos niveles. Las dos unidades de vivienda cuentan con cocina, sala y dormitorio. La unidad situada a la derecha tiene un acceso a la parte posterior. En la parte de atrás del inmueble hay una escalera de madera que sube a la segunda planta. No se ha podido acceder a dicha planta.

Evidencia fotográfica	
-----------------------	--

Fuente: Sistema de Información del Patrimonio Cultural del Ecuador (SIPCE)
Elaborado por: Equipo Consultor 2024

Tabla 79: Vivienda


VIVIENDA	
Código	BI-07-12-51-000-000020
Localización	EL ORO, SANTA ROSA, BELLAVISTA
Dirección	AVDA. REINOSO CALERO S/N 15 DE AGOSTO
Época de Construcción	XX (1900 - 1999) 20-29
Estado de Conservación	
Descripción	El inmueble se encuentra ubicado en la zona norte de la comuna. Está diseñado en una planta arquitectónica rectangular con un retranqueo en la planta baja en su fachada principal, conformando una galería sustentada por columnas, y un retranqueo en la esquina derecha de la fachada posterior. La fachada se remata con alero. Tipológicamente, el volumen constructivo se desarrolla en dos niveles: La planta baja con acceso principal ubicado en el centro de la fachada principal, comunica con la sala, el comedor y la cocina. Dispone de un dormitorio en la parte de atrás. En el flanco izquierdo se sitúa la escalera que vincula los dos niveles, y que tiene su acceso desde el exterior de la vivienda, a través de una puerta situada en fachada. El retranqueo de la fachada posterior se ha ocupado en la planta segunda, de manera que ha aumentado la superficie de vivienda. Se ha construido con estructura de madera y bloque de hormigón para el cerramiento de la fachada.



Fuente: Sistema de Información del Patrimonio Cultural del Ecuador (SIPCE)
Elaborado por: Equipo Consultor 2024

Tabla 80: Vivienda

VIVIENDA	
Código	BI-07-12-51-000-000014
Localización	EL ORO, SANTA ROSA, BELLAVISTA
Dirección	AVENIDA REINOSO CALERO S/N CALLE ALEJANDRO AGUILAR
Época de Construcción	XX (1900 - 1999) 20-29
Estado de Conservación	
Descripción	El inmueble se encuentra ubicado en la zona centro de la Comuna. Está diseñado en una planta arquitectónica rectangular con retranqueo en fachada principal y flanco izquierdo con respecto a la planta alzada, conformando una galería en “L”, la cual se sustenta con columnas que tienen su continuidad en modo de pilastras en la planta superior, y además un retranqueo de parte de la fachada posterior de planta alzada con respecto a la baja conformando un balcón incluido en planta alzada. Las columnas y pilastras enmarcan en la planta alzada ventanas molduradas que presentan celosía con antepecho simulando balcón con balaustres. Todas las fachadas se ven rematadas con cornisa y alero. Tipológicamente, el volumen constructivo se desarrolla en dos niveles: La planta baja, con acceso principal ubicado a la derecha de la fachada, posee un segundo acceso desde la vía en el centro. En el punto medio del flanco derecho se ubica la escalera que vincula los dos niveles. La planta segunda, presenta un vestíbulo que distribuye los accesos a la cocina, comedor y sala que se vincula con cuatro estancias destinadas a dormitorios. En la cocina se ubica la salida a la galería de fachada posterior que se vincula con el baño.



Fuente: Sistema de Información del Patrimonio Cultural del Ecuador (SIPCE)

Elaborado por: Equipo Consultor 2024

Riesgos asociados al patrimonio

El patrimonio cultural enfrenta una variedad de amenazas, tanto de origen natural como humano. Entre las amenazas naturales más comunes se incluyen fenómenos sísmicos como terremotos y sismos, que pueden causar daños estructurales a edificaciones y monumentos históricos. Las inundaciones, originadas por desbordamientos de ríos y mares, también representan un riesgo significativo al provocar daños materiales y erosionar sitios arqueológicos. Los tsunamis, olas gigantes generadas por terremotos submarinos o deslizamientos de tierra, pueden devastar zonas costeras y afectar el patrimonio cultural.

Además, huracanes, tifones y tornados, caracterizados por vientos fuertes, lluvias intensas e inundaciones, amenazan el patrimonio cultural al provocar daños severos. Los deslizamientos de suelo, movimientos de tierra que afectan estructuras y sitios arqueológicos, y las fallas geológicas que generan terremotos y otros desastres naturales, también constituyen riesgos significativos. Las erupciones volcánicas y la caída de ceniza no solo dañan edificaciones históricas y sitios arqueológicos, sino que también contaminan el ambiente y afectan la salud humana.

Además de estas amenazas naturales, el patrimonio cultural enfrenta riesgos derivados de acciones humanas como la construcción descontrolada, la falta de mantenimiento de sitios históricos, actos de vandalismo y el tráfico ilícito de bienes culturales. Es crucial destacar que, según el levantamiento de información realizado en la parroquia Bellavista, no se han identificado riesgos significativos para el patrimonio cultural en esa área específica hasta la fecha.

Grupos culturales

En la parroquia de Bellavista no hay grupos culturales activos legalmente reconocidos, los cuales suelen compartir una cultura común basada en creencias, valores, comportamientos, idioma, religión, ascendencia u otras características que se transmiten de generación en generación.

Caracterización

Es un conjunto específico de bienes tangibles, intangibles y naturales que forman parte de la práctica social. Estos bienes son asignados con valores, transmitidos y representados de una época a otra o de una generación a la siguiente.

2.3.2.4. Pobreza y desigualdad

La pobreza es una situación en la que las personas carecen de los recursos necesarios para vivir de manera digna, lo que incluye acceso a alimentos, vivienda, atención médica, educación y servicios gubernamentales. Esta condición puede ser el resultado de la falta de empleo, educación limitada, discriminación o violencia.

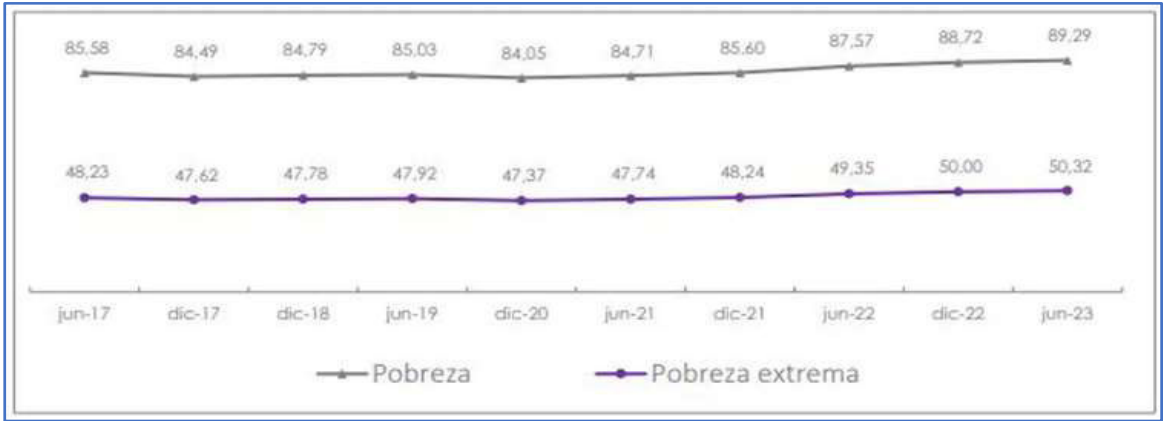
La pobreza extrema representa la forma más severa de privación económica. Las personas en situación de extrema pobreza no pueden satisfacer sus necesidades básicas más fundamentales, como alimentos adecuados, agua potable, refugio seguro y atención médica adecuada. Viven en condiciones de vulnerabilidad extrema, enfrentando riesgos significativos de enfermedades, desnutrición, violencia y muerte prematura.

Pobreza y pobreza extrema

Según el Instituto Nacional de Estadística y Censos de Población (INEC), la pobreza y la pobreza extrema han aumentado en Ecuador durante el primer semestre de 2023. En junio de 2023, aproximadamente el 27% de la población ecuatoriana vivía en condiciones de pobreza, reflejando un incremento del 2% en comparación con el año anterior. En áreas urbanas, la tasa de pobreza aumentó del 16,7% al 18%, mientras que en las zonas rurales disminuyó del 46,4% al 42,9%.

La tasa de pobreza extrema en el país alcanzó el 10,8%, afectando al menos a 1,9 millones de personas. En áreas urbanas, la tasa de pobreza extrema es del 5,2%, mientras que en las zonas rurales es significativamente mayor, alcanzando el 22,6%. En otras palabras, se considera que una persona vive en pobreza extrema si su ingreso diario promedio es inferior a 1,67 dólares, y en pobreza si su ingreso es inferior a 2,97 dólares diarios.

Ilustración 47: Evolución nominal de líneas de pobreza y extrema pobreza

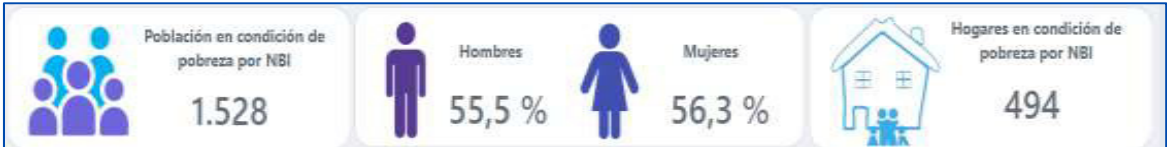


Fuente: INEC 2022
Elaboración: Equipo Consultor 2024

Pobreza por NBI

Se define como un método directo para identificar desventajas graves en una población y caracterizar la pobreza. Normalmente, los indicadores utilizados están directamente relacionados con las cuatro áreas de necesidades humanas básicas en los censos de población y vivienda.


Ilustración 48: Población en condición de pobreza por NBI



Fuente: INEC 2022.
Elaborado por: Equipo Consultor 2024

INEC 2022 revela datos sobre la pobreza por necesidades básicas insatisfechas en la parroquia Bellavista, reportando que 494 hogares se encuentran en esta condición. La población afectada alcanza los 1,528 individuos, con un porcentaje más alto de mujeres experimentando pobreza por necesidades básicas en comparación con los hombres dentro de la parroquia.

Ilustración 49: Porcentaje NBI por provincias.

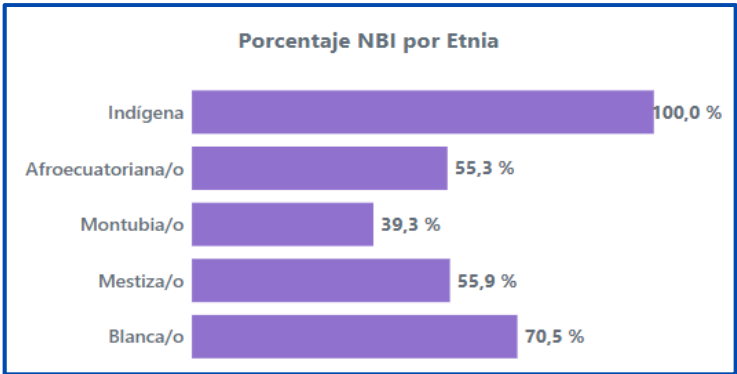


Fuente: INEC 2022

Elaborado por: Equipo Consultor 2024

En la provincia de El Oro, el 55.9% de la población vive en situación de pobreza por necesidades básicas insatisfechas (NBI).

Ilustración 50: Porcentaje NBI por Etnia.



Fuente: INEC 2022

Elaborado por: Equipo Consultor 2024

En la parroquia Bellavista, según la ilustración 46, se presenta el porcentaje de necesidades básicas insatisfechas por grupo étnico que reside en la zona.

Ilustración 51: Porcentaje NBI por edades según etapas de vida.

Fuente: INEC 2022.

Elaborado por: Equipo Consultor 2024

En la ilustración 47 podemos observar cómo se distribuye el porcentaje de NBI por edades según etapas de vida que existe en la parroquia.

Multidimensional

Se trata de un índice que evalúa la proporción de personas que viven en hogares con privaciones en al menos un tercio de los indicadores ponderados. Los componentes ponderados del IPM incluyen:

- Educación: Acceso a niveles educativos primarios, secundarios y universitarios.
- Salud: Acceso a servicios de salud, nutrición adecuada e higiene básica.
- Vivienda: Acceso a viviendas seguras, adecuadas y con servicios básicos.
- Seguridad social: Acceso a pensiones, seguro de desempleo y protección social en caso de enfermedad o discapacidad.

La TPM varía de 0 a 1, donde 1 indica que todas las personas en el hogar tienen privaciones en al menos un tercio de los indicadores ponderados, mientras que 0 indica que ninguna persona en el hogar tiene privaciones en un tercio o más de los índices ponderados.

Índice Multidimensional de Pobreza Extrema (TPEM)

Este índice mide el porcentaje de personas que viven en hogares que carecen de al menos la mitad de los indicadores ponderados. En términos simples, el Tasa de Pobreza Extrema Multidimensional (TPEM) indica el porcentaje de personas que no pueden satisfacer al menos la mitad de sus necesidades básicas.

Intensidad de la pobreza (A)

La intensidad de la pobreza (A) es un índice que calcula el porcentaje promedio de privación experimentado por las personas que viven en pobreza multidimensional. En términos simples, A refleja el grado de privación de las personas afectadas por la pobreza multidimensional.

Índice de pobreza multidimensional (IPM)

Es una medida de pobreza que considera no solo los ingresos económicos, sino también otros factores como el acceso a la educación, la atención sanitaria, la vivienda y la seguridad social.

Índice de GINI

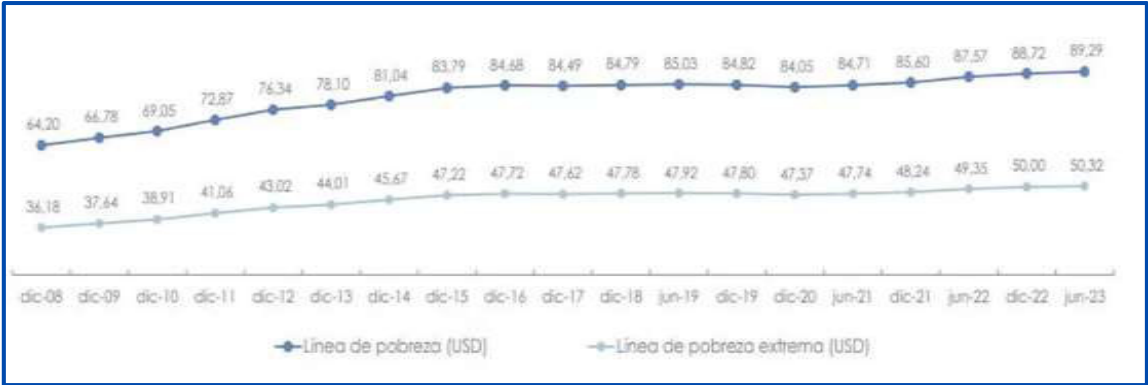
El coeficiente de Gini es una medida de la desigualdad en la distribución del ingreso dentro de una población. Se calcula a partir de la curva de Lorenz, la cual ilustra cómo está distribuido el ingreso entre los individuos.

El coeficiente de Gini varía de 0 a 1, donde 0 indica una distribución completamente igualitaria del ingreso y 1 representa una distribución completamente desigual. Una curva de Lorenz diagonal en el punto (0,0) a (1,1) corresponde a una distribución perfectamente igualitaria, mientras que una curva de Lorenz más alejada de esta diagonal indica mayor desigualdad.

En junio de 2023, el coeficiente de Gini nacional de Ecuador fue de 0,467, lo que sugiere que la distribución del ingreso en el país es desigual, pero no de manera significativa. En las áreas urbanas, este coeficiente fue de 0,440, lo que indica una menor desigualdad en comparación con las zonas rurales, donde el coeficiente de Gini alcanzó 0,479. Esto señala que la desigualdad de ingresos es más pronunciada en las zonas rurales que en las áreas urbanas del país.

Es importante tener en cuenta que el coeficiente de Gini no proporciona una evaluación directa del bienestar o las condiciones de vida de una sociedad. Una alta desigualdad según el coeficiente de Gini no necesariamente implica bajos niveles de bienestar, ya que factores adicionales como el acceso a servicios públicos, educación y salud también son determinantes clave del bienestar general de una población.

Ilustración 52: Líneas de pobreza y extrema pobreza por ingresos en Ecuador



Fuente: INEC 2022

Elaboración: Equipo Consultor 2024

2.3.2.5. Seguridad y convivencia ciudadana

Usos del espacio público

La información recopilada sobre el uso de los espacios públicos en la parroquia Bellavista señala problemas de seguridad que requieren mayor patrullaje policial y un mantenimiento adecuado para asegurar su correcto funcionamiento.

Índices de violencias

En la provincia de El Oro, se registraron 41,36 muertes violentas por cada 100.000 habitantes, la cifra más alta a nivel nacional. Huaquillas, dentro de esta provincia, presentó la tasa más alta con 84,38 muertes violentas por cada 100.000 habitantes. A nivel nacional, Huaquillas ocupa el tercer lugar en cuanto a tasas de muertes violentas más altas.

En contraste, no se han reportado denuncias de violencia en la parroquia Bellavista. Este bajo número de denuncias podría atribuirse al temor de represalias por parte de las personas afectadas, quienes no se sienten seguras al hacer públicas estas situaciones.



GOBIERNO AUTÓNOMO DESCENTRALIZADO
PARROQUIAL DE BELLAVISTA
ADMINISTRACIÓN 2023 - 2027



Fase II: Diagnóstico **ECONÓMICO - PRODUCTIVO**

Plan de Desarrollo y Ordenamiento Territorial
Parroquial 2023 - 2027



2.3.3. Análisis Económico – Productivo

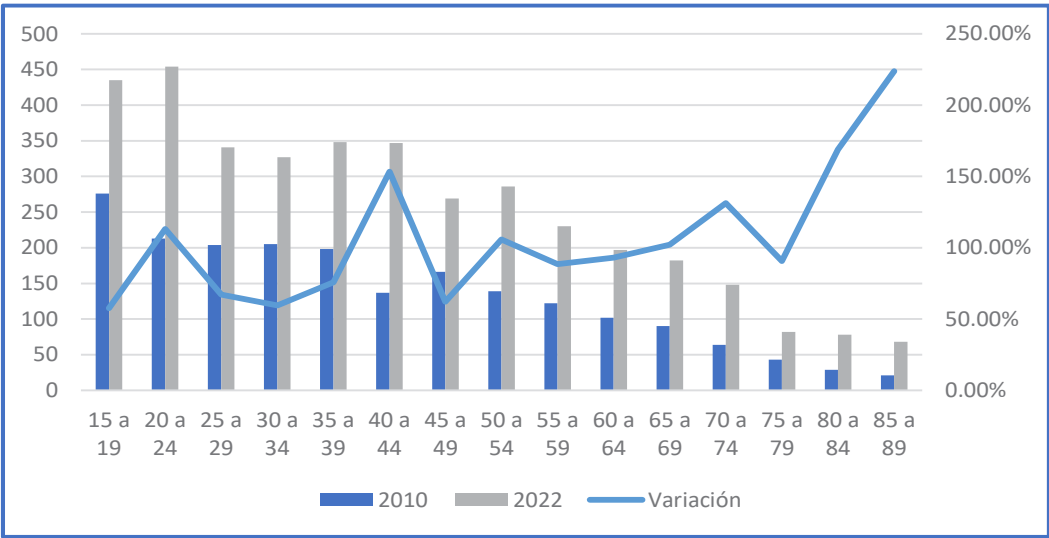
2.3.3.1. Empleo

La parroquia Bellavista ha experimentado un importante crecimiento poblacional, y con ello, una expansión de las variables de empleo. No obstante, las actividades primarias y extractivas siguen siendo la principal fuente de ingresos. A continuación se presenta un análisis a detalle de estos indicadores.

Población en Edad de Trabajar (PET)

De acuerdo con el Censo de Población y Vivienda INEC 2022, la PET parroquial se ubicó en 3.792 personas, lo que representa un crecimiento del 88.7% respecto a 2010. A nivel conceptual, la PET agrupa a todas las personas que residen en un territorio y son mayores de 15 años. En Bellavista aproximadamente 4 de cada 10 personas en edad de trabajar son menores de 39 años, mientras que el 26% tienen entre 40 y 64 años, y el 11% restante son población adulta mayor.

Ilustración 53: Composición de la PET en Bellavista



Fuente: Censo de Población y Vivienda (INEC, 2022)

Elaboración: Equipo Consultor 2024

Como se puede observar en la gráfica superior, todos los grupos poblacionales han experimentado un crecimiento respecto al Censo 2010, especialmente los grupos etéreos menores de 44 años. En general, la población pasó de 2.776 habitantes en 2010 a 5.047 en 2022, es decir, se expandió un 81.8%. El 49.89% de la PET parroquial son hombres, mientras que el 50.11% restante son mujeres.

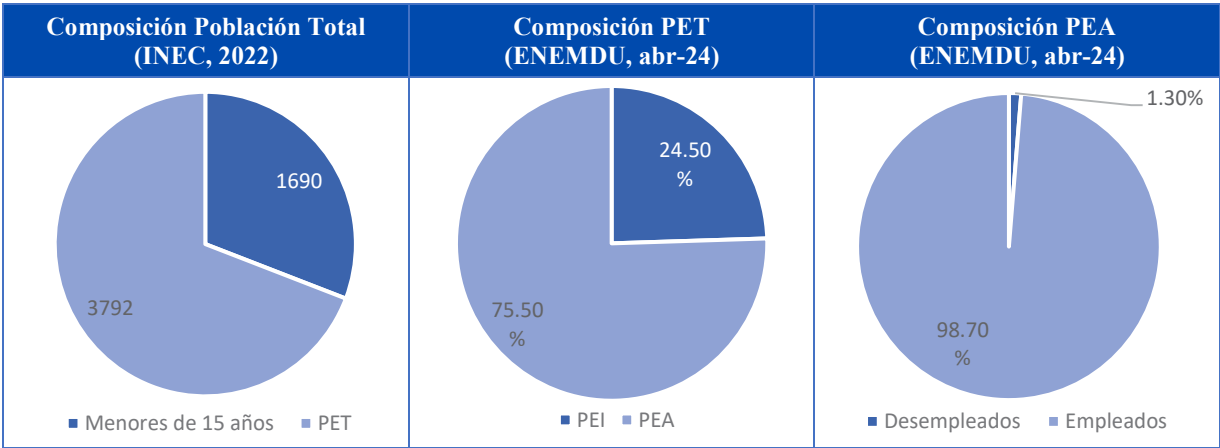
Población Económicamente Activa (PEA)

La PEA corresponde a las personas mayores de 15 años que en la semana de referencia trabajaron al menos 1 hora, o si no trabajaron, tuvieron trabajo; además de las personas que no tuvieron trabajo (desempleados) pero estaban disponibles para trabajar y buscaban activamente empleo, de acuerdo con la definición del INEC. En este sentido, las estimaciones de la Encuesta Nacional de Empleo, Desempleo y Subempleo – ENEMDU del mes de abril de 2024 para el sector rural nacional proyectan una proporción de la PEA del 75.5%, lo que representaría en Bellavista una PEA total de 2.863 habitantes.

Desempleo

De acuerdo con la ENEMDU, en el sector rural nacional el desempleo afectó al 1.3% de la PET, lo que proyectado para Bellavista serían 37 personas en situación de desempleo. Conceptualmente este término sólo contabiliza a las personas mayores de 15 años que no tuvieron empleo, no estuvieron empleados la semana anterior a la muestra, actualmente están disponibles para trabajar y durante las últimas cuatro semanas realizaron gestiones activas para conseguir empleo o para establecer algún tipo de negocio.

Tabla 81: Indicadores de Empleo y Mercado Laboral de Bellavista



Fuente: ENEMDU marzo 2024
Elaboración: Equipo Consultor 2024

En cuanto a las condiciones de actividad laboral, el sector rural se caracteriza por la prevalencia de empleo no adecuado y por una notable precarización de las condiciones laborales. En parroquias como Bellavista el empleo adecuado tiende a ser considerablemente menor en comparación a los tipos de empleo no adecuado. Las categorías establecidas por el INEC se presentan a continuación:

Tabla 82: Categorías de Empleo según el INEC

Categoría	Tipo	Definición
Empleo Adecuado	Adecuado	Personas con empleo que, durante la semana de referencia, perciben ingresos laborales iguales o superiores al salario mínimo , trabajan igual o más de 40 horas a la semana , independientemente del deseo y disponibilidad de trabajar horas adicionales. También forman parte de esta categoría, las personas con empleo que, durante la semana de referencia, perciben ingresos laborales iguales o superiores al salario mínimo, trabajan menos de 40 horas, pero no desean trabajar horas adicionales.
Empleo No Adecuado	Subempleo	Personas con empleo que, durante la semana de referencia, percibieron ingresos inferiores al salario mínimo y/o trabajaron menos de la jornada legal y tienen el deseo y disponibilidad de trabajar horas adicionales. Es la sumatoria del subempleo por insuficiencia de tiempo de trabajo y por insuficiencia de ingresos. <ul style="list-style-type: none">• Subempleo por insuficiencia de tiempo de trabajo: corresponde a personas con empleo que, durante la semana de referencia, trabajan menos de 40 horas efectivas a la semana, y perciben ingresos laborales iguales, superiores o inferiores al salario mínimo, y desean y están disponibles para trabajar horas adicionales.• Subempleo por insuficiencia de ingresos: personas con empleo que, durante la semana de referencia, perciben ingresos laborales inferiores al salario mínimo, trabajan igual o más de 40 horas, y desean y están disponibles para trabajar horas adicionales.
	Otro Empleo No pleno	Incluye a las personas con empleo que, durante la semana de referencia, percibieron ingresos inferiores al salario mínimo y/o trabajaron menos de la jornada legal y no tienen el deseo y disponibilidad de trabajar horas adicionales.
	Empleo No Remunerado	De aquellas personas con empleo que, durante la semana de referencia, no perciben ingresos laborales . En esta categoría están los trabajadores no remunerados del hogar, trabajadores no remunerados en otro hogar y ayudantes no remunerados de asalariados/jornaleros.

Fuente: ENEMDU, reporte diciembre (INEC, 2023)
Elaborado por: Equipo Consultor 2024

Los indicadores de la ENEMDU permiten estimar que la parroquia Bellavista tiene una prevalencia de empleo no adecuado, siendo el empleo no remunerado el más representativo. A continuación, se presenta una distribución para cada caso:

Tabla 83: Tipos de Empleo en la parroquia Bellavista

Categoría de Empleo	% de la PEA	Número de Personas
Empleo Adecuado/Pleno	16,21%	458
Subempleo	22,30%	630
Empleo No Remunerado	36,38%	1028
Otro Empleo No Pleno	25,13%	710

Fuente: ENEMDU diciembre 2023
Elaboración: Equipo Consultor 2024

Seguridad Social

Los indicadores del Registro del Empleo en la Seguridad Social (REES) del mes de marzo de 2024 muestran que en la provincia de El Oro se encuentran registradas 105.992 empleados afiliados al Instituto Ecuatoriano de Seguridad Social – IESS. Este número representa el 19% de la población empleada a nivel provincial. Si trasladamos esta estimación a la población

económicamente activa (PEA) de Bellavista, podemos estimar que 720 personas estarían afiliadas a algún tipo de seguro. Las afiliaciones incluyen las generales, voluntarias y las del seguro social campesino, que es el tipo de seguro con mayor grado de afiliación en el sector rural.

Especialización Económica de la Población

a) Ocupación por Ramas de Actividad

La PEA por ramas de actividad de Bellavista muestra una clara concentración de las actividades en torno a la agricultura, la enseñanza y el comercio. Los datos que se presentan en la siguiente tabla corresponden a los porcentajes recabados en el Censo INEC 2010 y ajustados a las estimaciones actuales de la PEA parroquial.

Tabla 84: Ramas de Actividad de la PEA en la parroquia Bellavista

Ramas de Actividad de la PEA	Empleos	%
Agricultura, ganadería, silvicultura y pesca	1.410	49,25%
Comercio al por mayor y menor	253	8,84%
Enseñanza	253	8,84%
No declarado	250	8,73%
Actividades de los hogares como empleadores	108	3,77%
Transporte y almacenamiento	91	3,18%
Construcción	84	2,93%
Administración pública y defensa	75	2,62%
Industrias manufactureras	70	2,44%
Trabajador nuevo	55	1,92%
Actividades de servicios administrativos y de apoyo	46	1,61%
Actividades de alojamiento y servicio de comidas	41	1,43%
Actividades de la atención de la salud humana	31	1,08%
Explotación de minas y canteras	22	0,77%
Suministro de electricidad, gas, vapor y aire acondicionado	19	0,66%
Actividades financieras y de seguros	19	0,66%
Información y comunicación	14	0,49%
Distribución de agua, alcantarillado y gestión de desechos	10	0,35%
Actividades profesionales, científicas y técnicas	7	0,24%
Artes, entretenimiento y recreación	5	0,17%
TOTAL	2.863	100%

Fuente: Censo de Población y Vivienda (INEC, 2010) ajustado con base al VIII CPV (INEC, 2022)

Elaboración: Equipo Consultor 2024

Como se puede observar en la tabla anterior, Bellavista tiene una marcada preponderancia de las ramas de actividad de agricultura, ganadería, silvicultura y pesca en el empleo parroquial, empleando a 1.410 personas, lo que representa el 49,24% del total. Este dato destaca la importancia del sector en la economía, entre otros factores debido a las condiciones rurales del territorio, donde las actividades agropecuarias son fundamentales para el sustento de sus habitantes.

En contraste, otros sectores presentan una participación significativamente menor. Por ejemplo, la enseñanza ocupa el 8,82% de la PEA, seguida por los empleos no declarados (8,74%) y el comercio (7,98%). Las actividades como la administración pública, así como la manufactura, representan cada una menos del 3% de la PEA. Este patrón sugiere una limitada diversificación económica, con pocos sectores que compitan con la agricultura en términos de generación de empleo.

b) Ocupación por Sectores Económicos

Tabla 85: Empleo por sectores económicos en la parroquia Bellavista

Sector Económico	Empleos	% de la PEA
Primario	1.432	50,02%
Secundario	154	5,38%
Terciario	1.277	44,60%
TOTAL	2.863	100%

Fuente: Censo de Población y Vivienda (INEC, 2010) ajustado con base al VIII CPV (INEC, 2022)
Elaboración: Equipo Consultor 2024

Analizando las industrias primarias, secundarias y terciarias, observamos que las industrias primarias (agricultura, ganadería, silvicultura y pesca) dominan el empleo, lo cual es típico en áreas rurales. Las industrias secundarias, que incluyen la construcción y las industrias manufactureras, están subrepresentadas, con solo el 2,94% y 2,44% respectivamente. Las industrias terciarias, que abarcan servicios como enseñanza, comercio, transporte, y administración pública, aunque más diversificadas, aún no tienen una fuerte presencia. Este desequilibrio señala una economía local que depende principalmente del sector primario, con un potencial de desarrollo en los sectores secundario y terciario que podría contribuir a una mayor estabilidad y crecimiento económico en Bellavista.

2.3.3.2. **Actividades Económicas y Productivas**

Bellavista presenta una variedad considerable de actividades productivas, siendo las más importantes la agricultura, la ganadería y el comercio, industrias que generan la mayor parte de los empleos de la parroquia, A continuación se presenta un análisis más detallado de cada una de ellas.

a. **Actividades Agrícolas, Ganaderas y otras actividades Pecuarias diversas**

Los usos de suelo de la parroquia son diversos, concentrándose principalmente en los pastos cultivados (destinados a la ganadería), al cultivo de banano, cacao y la presencia de amplias zonas de vegetación arbórea y cuerpos de agua. La clasificación por hectáreas se presenta en la siguiente tabla:

Tabla 86: Usos de Suelo en la parroquia Bellavista

Usos de Suelo	Hectáreas	% del total
Pasto Cultivado con Presencia de Arboles	2.205,21	42,23%
Pasto Cultivado	719,54	13,78%
Misceláneo Indiferenciado	417,79	8,00%
Sin Información	375,98	7,20%
Banano	318,46	6,10%
Cacao	251,65	4,82%
Bosque Seco Poco Alterado	178,89	3,43%
Poza	176,05	3,37%
Bosque Seco Medianamente Alterado	132,83	2,54%
Bosque Húmedo Medianamente Alterado	104,31	2,00%
Plátano	57,52	1,10%
Lago/Laguna	54,57	1,05%
Urbano	49,08	0,94%
Barbecho	43,39	0,83%
Cantera	33,16	0,64%
Teca	28,16	0,54%
Maracuyá	24,20	0,46%
Rio Doble	23,67	0,45%
Arroz	12,65	0,24%
Matorral Seco Poco Alterado	8,71	0,17%
Centro Poblado	4,47	0,09%
Cementerio	0,92	0,02%
Embalse	0,20	0,00%
TOTAL	5.221,42	100,00%

Fuente: Censo de Población y Vivienda (INEC, 2010) ajustado con base al VIII CPV (INEC, 2022)
Elaboración: Equipo Consultor 2024

Cultivo de Banano y Plátano

En Bellavista, aproximadamente 318,46 hectáreas se destinan al cultivo de banano y 57,52 hectáreas al cultivo de plátano, lo que de forma conjunta representa el 7,20% de toda la superficie parroquial. De acuerdo con el estudio de campo, se estima que semanalmente se producen alrededor de 9.532 cajas de banano, lo que indica una productividad promedio de 30 cajas por hectárea cultivada.

Tabla 87: Producción estimada anual de Banano en Bellavista

Producto	Superficie Cultivada (ha)	Producción (tm)	Ingresos Brutos (USD)
Banano	318,46	13.343,47	\$ 6.715.770,46

Fuente: ESPAC (INEC, 2022); Balanza Comercial (BCE, 2023); Estudio de Campo Parroquial

Elaboración: Equipo Consultor

Los ingresos brutos de toda la actividad bananera en Bellavista se estimaron en \$6.72 millones de USD en 2022. Este cálculo parte de los datos del Banco Central del Ecuador los cuales muestran que la producción bananera nacional se cotizó en 2022 a un precio promedio de \$503,30 dólares por tonelada métrica (BCE, 2023), lo que permite estimar la valoración de la producción bruta de la parroquia. Por otro lado, en el caso del plátano, se estima que anualmente la parroquia produce 1.075 racimos, los cuales son destinados para satisfacer el mercado local parroquial y cubrir la demanda de la cabecera cantonal.

Cultivo de Cacao

La superficie cultivada de cacao en Bellavista comprende 251,65 hectáreas, lo que representa el 4.82% de toda la superficie parroquial. La producción mensual estimada es de 650 quintales, lo que indica una productividad promedio de 31 quintales por hectárea cultivada. La producción se concentra principalmente en la cabecera parroquial, y los sitios La Florida 1 y 2.

Tabla 88: Producción estimada anual de Cacao en Bellavista

Producto	Superficie Cultivada (ha)	Producción (tm)	Ingresos Brutos (USD)
Cacao	251,65	780,00	\$ 2'060.760,00

Fuente: ESPAC (INEC, 2022); Balanza Comercial (BCE, 2023); Estudio de Campo Parroquial

Elaboración: Equipo Consultor

El Banco Central del Ecuador (BCE, 2023) calcula que en 2022 la cotización por tonelada métrica de cacao fue de \$2.642 USD, por lo que es posible estimar que los ingresos brutos

de esta actividad económica en la parroquia representaron un flujo de aproximadamente \$2 millones de dólares en el período en mención.

Actualmente la producción cacaotera en Bellavista se encuentra en auge. Se ha identificado la existencia de asociaciones productivas, entre ellas una asociación compuesta por 25 socios y con una generación de más de 100 empleos directos. Así mismo, otros productores reconocidos en la localidad son los señores Juan Noblecilla, José Arce, Geovanny Ortiz, Javier Hidalgo, entre otros. De acuerdo con los testimonios recabados, los productores manifiestan presentar necesidades en relación con la asistencia técnica, la dotación de materiales e insumos por parte de Prefectura de El Oro, el mantenimiento del acueducto y dique, así como obras de prevención y mitigación de riesgos en la temporada invernal.

Otros cultivos misceláneos

Los usos de suelo indican aproximadamente 793,77 hectáreas de misceláneos indiferenciados y cultivos sin información. Estas superficies tienden a hacer referencia a la amplia variedad de cultivos frutales y cítricos que incluyen a variedades como maíz, naranja, arazá, mandarina, guaba, limón, guayaba, mango y grosella china, no obstante, las extensiones de cultivos se destinan mayoritariamente para el autoconsumo familiar.

Tabla 89: Producción de Cítricos y Frutas en Bellavista

Producto	Período de Cultivo
Mango (<i>Mangifera Indica</i>)	Producción anual a partir de los 130 días
Maracuyá (<i>Passiflora Edulis</i>)	Producción a partir de los 8 a 10 meses
Yuca (<i>Manihot Esculenta</i>)	Producción a partir de los 10 a 12 meses
Mandarina (<i>Citrus Reticulata</i>)	Producción anual a partir del primer año
Limón (<i>Citrus Limon</i>)	Producción semestral a partir de los 2 o 3 años
Arazá (<i>Eugenia Stipitata</i>)	Producción cuatrimestral a partir del tercer año
Naranja (<i>Citrus × Sinensis</i>)	Producción semestral a partir de los 7 o 10 años
Guaba (<i>Inga Edulis</i>)	Producción semestral a partir de los 20 años

Fuente: Estudio de Campo Parroquial

Elaboración: Equipo Consultor

Producción Ganadera

La crianza y comercialización de ganado bovino es una de las principales actividades económicas de Bellavista. De acuerdo con la distribución y usos de suelo, aproximadamente 2.924,74 hectáreas tienen como propósito los pastos cultivados destinados a la alimentación del ganado (56.01% de la superficie parroquial), siendo las variedades más comunes *Pennisetum Purpureum Schumacher* (pasto Merkerón), *Brachiaria* (pasto Brachiaria), y *Panicum Maximum Jacq* (pasto Chilnea).

El estudio de campo parroquial identificó en Bellavista un aproximado de 1.800 cabezas de ganado, siendo las razas predominantes la Mestiza, Brahman y Bronsuit. De acuerdo a los testimonios de los productores, el doble propósito (aprovechamiento de carne y leche) es el más habitual.

Tabla 90: Producción ganadera de la parroquia Bellavista

Sitio	Número de cabezas de ganado
San Agustín	800
La Florida 1	500
Cabecera Parroquial	300
Las Crucitas	200
TOTAL	1.800

Fuente: Estudio de Campo Parroquial
Elaboración: Equipo Consultor 2024

La comercialización de ganado vacuno se produce tradicionalmente en pie y se destina a abastecer el mercado interno de la parroquia, así como a satisfacer la demanda de la cabecera cantonal (Santa Rosa) y otros mercados como es el caso de los cantones Piñas y Machala. La producción promedio de leche es de 4.5 litros por animal; no obstante, los ganaderos manifiestan que los precios de sustentación no se respetan, recibiendo pagos por debajo de los \$0.42 centavos establecidos por el Ministerio de Agricultura para el litro de leche cruda.

Como referencia, en la provincia de El Oro se han contabilizado un total de 139.000 cabezas de ganado de acuerdo con la ESPAC en el año 2021. Así mismo, existe un registro de 2.947 vacas destinadas a la producción de leche, existiendo un rendimiento promedio de 4.33 litros por ejemplar a nivel provincial.

Otras Actividades Pecuarias Diversas

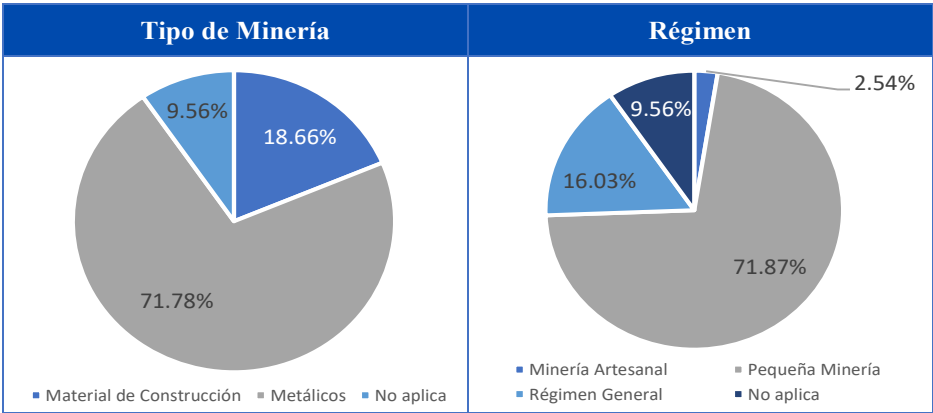
La producción porcícola es otra de las actividades pecuarias que se realizan en la parroquia. Si bien esta es minoritaria y se destina para el autoconsumo de las familias, existen pequeños productores con una estimación de 50 cerdos en Bellavista. La producción se realiza en modalidades de traspatio o “chanceras”, construcciones subdivididas en 4 estancias: gestación, maternidad, lechonería y engorde, las cuales carecen de la tecnificación, son focos comunes de infecciones, la inversión de capital es reducida y carecen de asistencia veterinaria, así como procesos de manejo y evacuación de desechos, lo que genera contaminación.

Las familias de Bellavista también desarrollan actividades de crianza de aves de corral, como es el caso de gallinas criollas, gallinas de postura y pollos de engorde, los cuales se destinan para el autoconsumo y esporádicamente para la comercialización en los mercados internos.

b. Actividades Mineras

En Bellavista se encuentran legalmente registradas 9 concesiones mineras, de acuerdo con el Ministerio de Energía y Minas, estas concesiones abarcan una superficie de 472.04 ha., lo que representa el 9.02% de toda la superficie parroquial. No obstante, de acuerdo con el estudio de campo parroquial en los últimos años las actividades mineras ilegales se han incrementado exponencialmente, por lo que es posible estimar a esta actividad como mucho mayor.

Tabla 91: Indicadores de la actividad minera en la parroquia Bellavista



Fuente: Ministerio de Energía y Minas (2024)
Elaboración: Equipo Consultor 2024

c. Actividades Comerciales y de Servicios

El estudio de campo parroquial identificó un total de 89 Unidades Económico Productivas (UEP). Estos establecimientos se concentran en un 47% en la cabecera parroquial, un 27% en el sitio San Agustín, un 11% en San José, un 5.62% en La Florida 2 y un 4.49% en los sitios La Florida 1 y Las Crucitas, respectivamente.

Tabla 92: Unidades Económico Productivas identificadas en Bellavista

Establecimientos	#
Tiendas	35
Comercios ambulantes	12
Comedores / Restaurantes	7
Centros Turísticos	4
Sastres / Modistas	4
Peluquerías / Barberías	3
Depósitos de Cerveza	3
Talleres de Bicicletas	2
Talleres de Motos	2
Talleres de Carros	2
Cooperativas de Transporte	2
Centros de Diversión Nocturna	1
Carpintería	1
Bazar	1
Ciber	1
Auto hoteles	1
Centro de Rehabilitación Integral	1
Talleres de aluminio y vidrio	1
Ferreterías	1
Boutiques	1
Heladerías	1
Consultorio Odontológico	1
Centro Turístico	1
Planta Distribuidora de Gas	1
Total	89

Fuente: Estudio de Campo Parroquial

Elaboración: Equipo Consultor 2024

Las tiendas son la unidad de negocio más común, donde se comercializan una amplia variedad de productos de primera necesidad. En la categoría de comercios ambulantes se encuentran panaderos y personas dedicadas a la venta de comida ambulante. Los comedores son también otra categoría con presencia considerable, incluyendo a las personas con locales propios, así como a las que se dedican a preparar alimentos bajo pedidos en sus domicilios. Las otras 24 categorías de negocio reflejan una economía local variada con una mezcla de servicios esenciales y especializados.

Sector Turístico

Entre las actividades comerciales y de servicios que se desarrollan en la parroquia, el sector turístico es una industria en constante diversificación y crecimiento. Los principales atractivos turísticos se presentan a continuación:

- **Centro Turístico El Rancho**

De tenencia privada, este centro turístico ubicado en el barrio El Cisne de la cabecera parroquial cuenta con piscina, cancha de fútbol, cancha de voleibol, pista de baile, bar para la preparación y venta de alimentos, baterías sanitarias y espacio de estacionamiento. Opera durante todo el año, sin embargo, sus épocas de mayor afluencia son los feriados y el período de carnaval.

Tabla 93: Centro Turístico El Rancho



Fuente: Estudio de Campo Parroquial
Elaboración: Equipo Consultor 2024

- **Cancha La Bombonera**

Complejo deportivo de carácter privado ubicado en el barrio Chilla de la cabecera parroquial. Cuenta con piscina, cancha de fútbol 7, cancha de vóleibol, espacio de parqueo en las inmediaciones, pista de baile y espacios de vivienda para uso de la administración. En la actualidad cuenta con infraestructura en construcción para ampliar su oferta de servicios. Sus períodos de mayor afluencia son los fines de semana y los feriados.

Tabla 94: Cancha La Bombonera





Fuente: Estudio de Campo Parroquial
Elaboración: Equipo Consultor 2024

- **Hostería El Edén de María Isabel**

De administración privada, esta hostería localizada en el Barrio El Cisne de la cabecera parroquial cuenta con piscina, espacios de alojamiento, áreas verdes, espacios de parqueo, juegos recreativos y vivienda para uso de la administración. Su período de mayor actividad son los feriados.

Tabla 95: Hostería El Edén de María Isabel



Fuente: Estudio de Campo Parroquial
Elaboración: Equipo Consultor 2024

- **Humedal La Tembladera**

Ubicado en Las Comunas Rivereñas, sitio San José, este humedal de 200 hectáreas es un reservorio natural que surte de aguas a importantes áreas de cultivos. Actualmente recibe una cuota de aguas del río Arenillas. Cuenta con una pequeña infraestructura administrativa en una de los puertos construidos desde la que se prevé operar actividades turísticas.

Tabla 96: Humedal La Tembladera



Fuente: Estudio de Campo Parroquial

Elaboración: Equipo Consultor 2024

- **Restaurante Paseo Colonial**

Establecimiento de carácter privado, este restaurante se encuentra ubicado en el barrio central de la cabecera parroquial. Cuenta con una oferta gastronómica de platos típicos, además de diversos asados y platos a la carta. Además de la preparación y oferta de alimentos, uno de sus principales atractivos es localizarse en el interior de una casa patrimonial de infraestructura colonial, lo que contrasta con las construcciones modernas ubicadas en las inmediaciones. Sus períodos de afluencia más importantes son los fines de semana y los feriados.

Tabla 97: Paseo Colonial



Fuente: Estudio de Campo Parroquial
Elaboración: Equipo Consultor 2024

• Eco Lounge Casa Ostrita

De administración privada, este centro turístico ofertó servicios de recreación, alimentación, esparcimiento y avistamiento de avestruces. Actualmente no se encuentra en funcionamiento y sus instalaciones están siendo empleadas como plantaciones de cacao.

Tabla 98: Eco Lounge Casa Ostrita (actualmente fuera de funcionamiento)

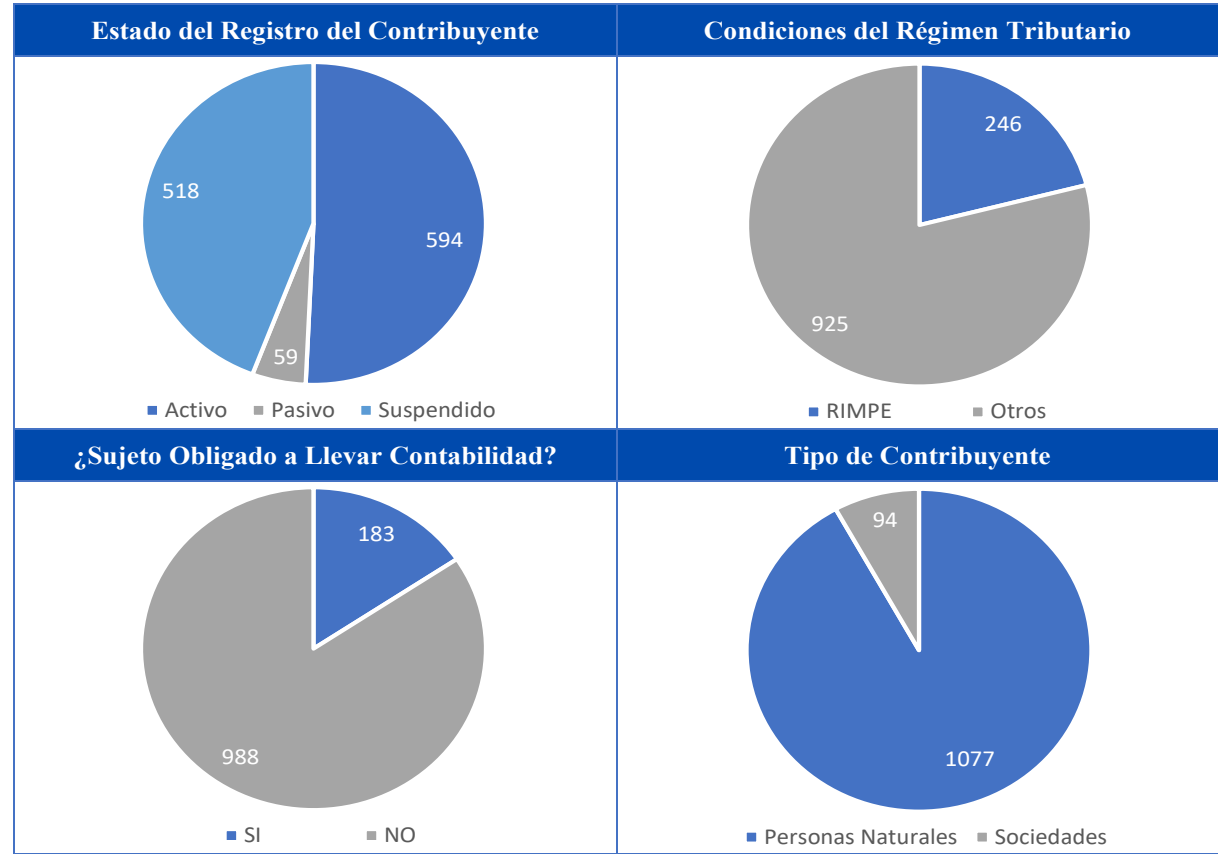


Fuente: Estudio de Campo Parroquial
Elaboración: Equipo Consultor 2024

d. Catastro Tributario

Los registros estadísticos del Servicio de Rentas Internas (SRI, 2023) muestran que en la parroquia Bellavista se encuentran registrados 1.171 contribuyentes. Sus características tributarias se muestran a continuación:

Tabla 99: Indicadores de contribuyentes de la parroquia Bellavista



Fuente: Catastro Tributario (SRI, 2023)
Elaboración: Equipo Consultor 2024

Como se puede observar en la tabla superior, la mayor parte de los contribuyentes tienen un status no operativo (pasivo + suspendido) lo que indica un alto índice de estancamiento económico y cierre de los establecimientos. La mayor parte de los contribuyentes forman parte de regímenes tributarios diferentes al RIMPE. 9 de cada 10 contribuyentes en Bellavista son Personas Naturales no obligadas a llevar contabilidad, lo que indica además que sus actividades económicas son microempresariales y no superan los umbrales tributarios establecidos por el SRI para la obligatoriedad. Finalmente, otro dato a destacar es que las sociedades representan apenas el 8.03% de los contribuyentes en la parroquia.

Tabla 100: Clasificación de actividades de los contribuyentes de Bellavista

ACTIVIDAD ECONÓMICA	NO.
---------------------	-----

Actividades de Limpiabotas (Betuneros), Portadores de Maletas, Personas Encargadas de Estacionar Vehículos, Etcéteras.	128
Cultivo de Bananos y Plátanos.	79
Venta al por Menor de Gran Variedad de Productos en Tiendas, entre los que Predominan, los Productos Alimenticios, las Bebidas o el Tabaco, como Productos de Primera Necesidad y Varios Otros Tipos de Productos, como Prendas de Vestir, Muebles, Aparatos, Artículos de Ferretería, Cosméticos, Etcéteras.	76
Cultivo de Cacao.	47
Otras Actividades Profesionales, Científicas y Técnicas N.C.P.	43
Sin Actividad Económica - CIU.	41
Explotación de Criaderos de Camarones (Camaroneras), Criaderos de Larvas de Camarón (Laboratorios de Larvas de Camarón).	36
Restaurantes, Cevicherías, Picanterías, Cafeterías, Etcéteras, Incluido Comida para Llevar.	35
Administración Pública de Programas Destinados a Promover el Bienestar Personal en Salud; Administración de Políticas de Investigación y Desarrollo Adoptadas en este Ámbito y de los Fondos Correspondientes.	34
Venta al por Mayor de Café, Cacao, Té y Especies.	29
Servicios de Taxis.	29
Todas las Actividades de Transporte de Carga por Carretera, Incluido en Camionetas de: Troncos, Ganado, Transporte Refrigerado, Carga Pesada, Carga a Granel, Incluido el Transporte en Camiones Cisterna, Automóviles, Desperdicios y Materiales de Desecho, sin Recogida ni Eliminación.	25
Intermediación en la Compra, Venta y Alquiler de Bienes Inmuebles a Cambio de una Retribución o por Contrato.	24
Venta al por Mayor de Combustibles Líquidos Nafta, Gasolina, Biocombustible, Incluye Grasas, Lubricantes y Aceites, Gases Licuados de Petróleo, Butano y Propano.	18
Otras Actividades de Contabilidad, Teneduría de Libros y Auditoría; Consultoría Fiscal (Procesamiento de Nómina, Etcéteras).	17
Venta al por Menor por Comisionistas (no Dependientes de Comercios); Incluye Actividades de Casas de Subastas (al por Menor).	16
Actividades de Clubes Nocturnos (Night Clubs).	14
Mantenimiento y Reparación de Vehículos Automotores: Reparación Mecánica, Eléctrica, Sistemas de Inyección Eléctricos, Carrocerías, Partes de Vehículos Automotores: Parabrisas, Ventanas, Asientos y Tapicerías. Incluye el Tratamiento Anti Óxido, Pinturas a Pistola o Brocha a los Vehículos y Automotores, la Instalación de Partes, Piezas y Accesorios que no se Realiza como Parte del Proceso de Fabricación (Parlantes, Radios, Alarmas, Etcéteras).	13
Construcción de Todo Tipo de Edificios Residenciales: Casas Familiares Individuales, Edificios Multifamiliares, Incluso Edificios de Alturas Elevadas, Viviendas para Ancianatos, Casas para Beneficencia, Orfanatos, Cárceles, Cuarteles, Conventos, Casas Religiosas. Incluye Remodelación, Renovación o Rehabilitación de Estructuras Existentes.	12
Venta al por Menor de Bebidas Alcohólicas (no Destinadas al Consumo en el Lugar de Venta) en Establecimientos Especializados.	12
Explotación de Criaderos de Pollos y Reproducción de Aves de Corral, Pollos y Gallinas (Aves de la Especie Gallus Domesticus).	11
Reparación y Mantenimiento de: Computadoras de Escritorio, Computadoras Portátiles, Servidores Informáticos, Computadoras de Mano (Asistentes Digitales Personales), Unidades de Disco Magnético, Unidades de Memoria USB y Otros Dispositivos de Almacenamiento; Unidades de Disco Óptico (CD-RW, CD-ROM, DVD-ROM, DVD-RW), Módems Internos y Externos, Impresoras, Pantallas, Teclados, Ratones, Palancas de Mando y Bolas Rodantes, Proyector Informáticos, Escáneres, Incluidos Lectores de Código de Barras.	11
Intermediarios del Comercio de Combustibles, Minerales, Metales, y Productos Químicos Industriales, Incluidos Abonos.	10
Actividades de Diseño de Ingeniería y Consultoría de Ingeniería para Proyectos de Ingeniería Civil, Hidráulica y de Tráfico.	10
Venta al por Menor de Prendas de Vestir y Peletería en Establecimientos Especializados.	10
Otras Actividades de Poscosecha: Desmotado de Algodón, Preparación de Hojas de Tabaco, Preparación de Cacao y Café en Grano, Secado al Sol de Frutas y Hortalizas.	9
Actividades de Organizaciones no Afiliadas Directamente a un Partido Político que Promueven una Causa o Cuestión Pública mediante Campañas de Educación del Público, Influencia Política, Recaudación de Fondos, Etcéteras; como Iniciativas Ciudadanas y Movimientos de Protesta; Actividades de Movimientos Ambientalistas o Ecologistas; Actividades de Organizaciones de Apoyo a Servicios Comunitarios y Educativos N.C.P.; Actividades de Organizaciones para la Protección y del Adelanto de Grupos Especiales; por Ejemplo, Grupos	9

Étnicos y Minoritarios y Actividades de Asociaciones con Fines Patrióticos, Incluidas Asociaciones de Veteranos de Guerra.	
Venta al por Mayor de Materiales de Construcción: Piedra, Arena, Grava, Cemento, Etcéteras.	9
Venta al por Menor de Artículos de Oficina y Papelería como Lápices, Bolígrafo, Papel, Etcéteras, en Establecimientos Especializados.	8
Manejo de Sistemas de Riego con Fines Agrícolas.	8
Venta al por Mayor de Camarón y Langostinos.	8
Cría y Reproducción de Cerdos.	8
Otras Actividades de la Administración Pública en General.	8
Venta al por Menor de Fuel, Gas en Bombonas, Carbón y Leña para Uso Doméstico en Establecimientos Especializados.	8
Organización, Promoción y/o Gestión de Eventos como Exposiciones Comerciales o Empresariales, Convenciones, Conferencias y Reuniones, Estén Incluidas o no la Gestión de esas Instalaciones y la Dotación de Personal Necesario para su Funcionamiento.	7
Alquiler con Fines Operativos de Maquinaria y Equipo para la Construcción e Ingeniería Civil sin Operadores: Camiones Grúa, Andamios y Plataformas de Trabajo, sin Montaje ni Desmantelamiento.	7
Venta al por Mayor de Abonos y Productos Químicos de Uso Agrícola.	6
Creación y Colocación de Anuncios de Publicidad al Aire Libre en: Carteles, Tableros, Boletines y Carteleros, Decoración de Escaparates, Diseño de Salas de Exhibición, Colocación de Anuncios en Automóviles y Buses, Actividades de Perifoneo, Etcéteras.	6
Cultivo de Fréjol.	6
Transporte Terrestre de Pasajeros por Sistemas de Transporte Urbano que Pueden Abarcar Líneas de Autobús, Tranvía, Trolebús, Metro, Ferrocarril Elevado, Líneas de Transporte entre la Ciudad y el Aeropuerto o la Estación, Etcéteras. El Transporte se Realiza por Rutas Establecidas Siguiendo Normalmente un Horario Fijo, y el Embarque y Desembarque de Pasajeros en Paradas Establecidas. Incluye la Explotación de Funiculares, Teleféricos, Etcéteras, que Formen Parte del Sistema de Transporte Urbano.	6
Cultivo de Palmas de Aceite (Palma Africana).	5
Servicios de Alojamiento Prestados por Moteles.	5
Venta al por Mayor de Pescado, Crustáceos, Moluscos y Productos de la Pesca.	5
Venta al por Mayor de Aceites y Grasas Comestibles de Origen Animal o Vegetal.	5
Actividades de Preparación y Servicio de Bebidas para su Consumo Inmediato en: Bares, Tabernas, Coctelerías, Discotecas (con Suministro Predominante de Bebidas), Cervecerías y Pubs.	5
Venta de Todo Tipo de Partes, Componentes, Suministros, Herramientas y Accesorios para Vehículos Automotores como: Neumáticos (Llantas), Cámaras de Aire para Neumáticos (Tubos). Incluye Bujías, Baterías, Equipo de Iluminación, Partes y Piezas Eléctricas.	5
Venta al por Mayor de Diversos Productos sin Especialización.	4
Educación de Tercer Nivel, Destinado a la Formación Básica en una Disciplina o a la Capacitación para el Ejercicio de una Profesión. Corresponden a este Nivel el Grado de Licenciado y los Títulos Profesionales Universitarios o Politécnicos, que son Equivalentes, Incluido las Actividades de Escuelas de Artes Interpretativas que Imparten Enseñanza Superior.	4
Consulta y tratamiento por médicos generales y especialistas. Estas actividades pueden realizarse en consultorios privados, en consultorios colectivos, en clínicas ambulatorias, en clínicas anexas a empresas, escuelas, residencias de ancianos u organizaciones sindicales o fraternales y en los propios domicilios de los pacientes.	4
Extracción de metales preciosos: oro, plata, platino.	4
Otras actividades económicas consideradas en el Catastro Tributario del SRI	232
TOTAL	1.171

Fuente: Catastro Tributario (SRI, 2023)

e. Compañías

De acuerdo con las estadísticas reportadas por la Superintendencia de Compañías, Valores y Seguros (2023), en la parroquia Bellavista se encuentran registradas cinco compañías de las cuales tres tienen un carácter activo y dos se encuentran en estado de disolución y liquidación. Su detalle se presenta a continuación:

Tabla 101: Compañías de Bellavista con registro en la SUPERCIAS

Nombre	Fecha de Constitución	Forma Jurídica	Status	Capital Suscrito
CARIMPORT H&J CIA.LTDA.	29/10/2002	Responsabilidad Limitada	Disolución y liquidación	1.000,00
AGRICOLA PECUARIA ZAMPAS CIA. LTDA.	26/08/2008	Responsabilidad Limitada	Disolución y liquidación	400,00
GQG CONSTRUCCIONES S.A	13/05/2010	Anónima	Activa	800,00
SOLUCIONES TECNOLOGICAS ROMERO AVILA SOLTECNRA S.A.S.	19/08/2021	Sociedad por Acciones Simplificada	Activa	10,00
ITENCA S.A.S.	29/03/2023	Sociedad por Acciones Simplificada	Activa	500,00

Fuente: Directorio de Compañías (SUPERCIAS, 2023)

Elaboración: Equipo Consultor

Las compañías activas que se muestran en la tabla superior, tienen como forma jurídica las Sociedades por Acciones Simplificadas, así como la Sociedad Anónima. El capital suscrito es bastante reducido y corresponde a organizaciones microempresariales y PYMES. Es importante destacar que Bellavista, al igual que gran parte de las parroquias rurales, presenta un alto grado de informalidad y una importante presencia de organizaciones productivas no legalizadas, lo que contribuye a la existencia de una economía sumergida.

Los altos niveles de informalidad se explican por factores como la falta de acceso a servicios básicos, educación y financiamiento formal, así como a la baja presencia de instituciones gubernamentales que puedan regular y apoyar el desarrollo económico formal. Esta informalidad económica lleva a consecuencias significativas, entre las que se incluyen la precariedad laboral, la falta de protección social y derechos laborales, menor recaudación de impuestos para el estado y dificultades para acceder a servicios financieros formales. Esto perpetúa un ciclo de pobreza y limita las oportunidades de desarrollo económico y social en estas comunidades.

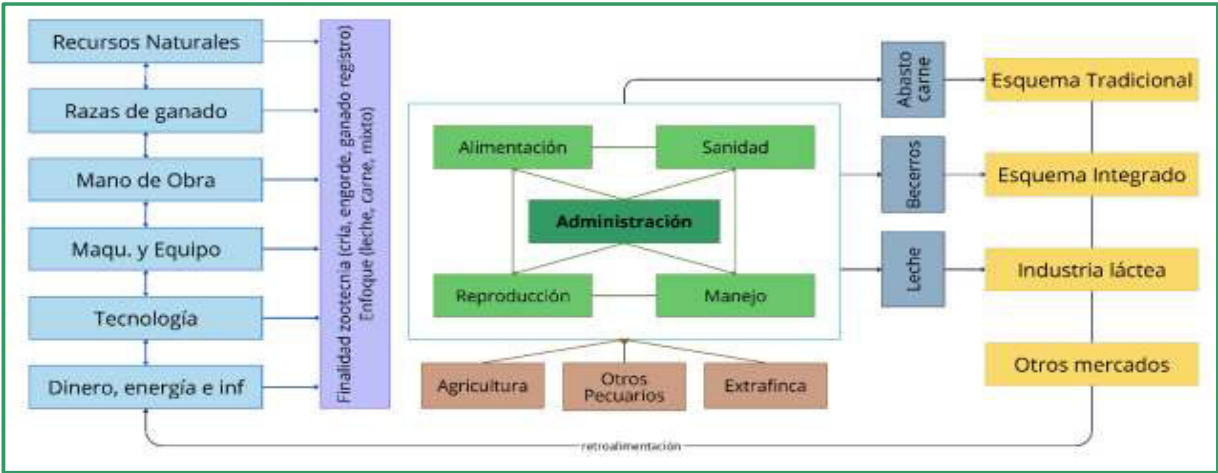
Cadena de Valor

Comprende entender la dinámica logística y productiva de las principales industrias que se desarrollan en el territorio. Para el caso de Bellavista, las más importantes son las actividades ganaderas y agrícolas. A continuación se presenta un diagrama de los procesos productivos de cada una de ellas.

Cadena de Valor de la Ganadería

En la parroquia Bellavista se destinan aproximadamente 2.924,74 hectáreas a pastos cultivados, los cuales se emplean en el pastoreo de ganado bovino. La cadena de valor de estas actividades comprende:

Ilustración 54: Cadena de Valor de las Actividades Ganaderas



Fuente: Adaptado de “Diagnóstico de la Cadena Productiva Bovinos de Doble Propósito en el Distrito de Desarrollo Rural” (Vilaboa, 2015)
Elaborado por: Equipo Consultor 2024

Esta cadena de valor inicia con la selección de recursos naturales aptos y razas de ganado adecuadas. La mano de obra especializada, la maquinaria, la tecnología, y los recursos financieros, energéticos e informáticos son esenciales para una operación eficiente y sostenible. La administración coordina las áreas de alimentación, sanidad, reproducción y manejo del ganado. La producción genera carne, leche y becerros para el mercado tradicional, la producción de becerros y la industria láctea. Esta producción luego se conecta con otros agentes en el territorio, destinándose para el consumo interno o para satisfacer la demanda de Santa Rosa, Machala, Piñas o cantones aledaños.

Cadena de Valor del cultivo de Banano

Las hectáreas cultivadas de banano abarcan 318,46 hectáreas en la parroquia Bellavista. Los procesos productivos involucrados en esta industria son:

Ilustración 55: Cadena de Valor de las actividades Bananeras



Fuente: Adaptado de AGROBAN & AGROSOFT (Hjorth, 2015)

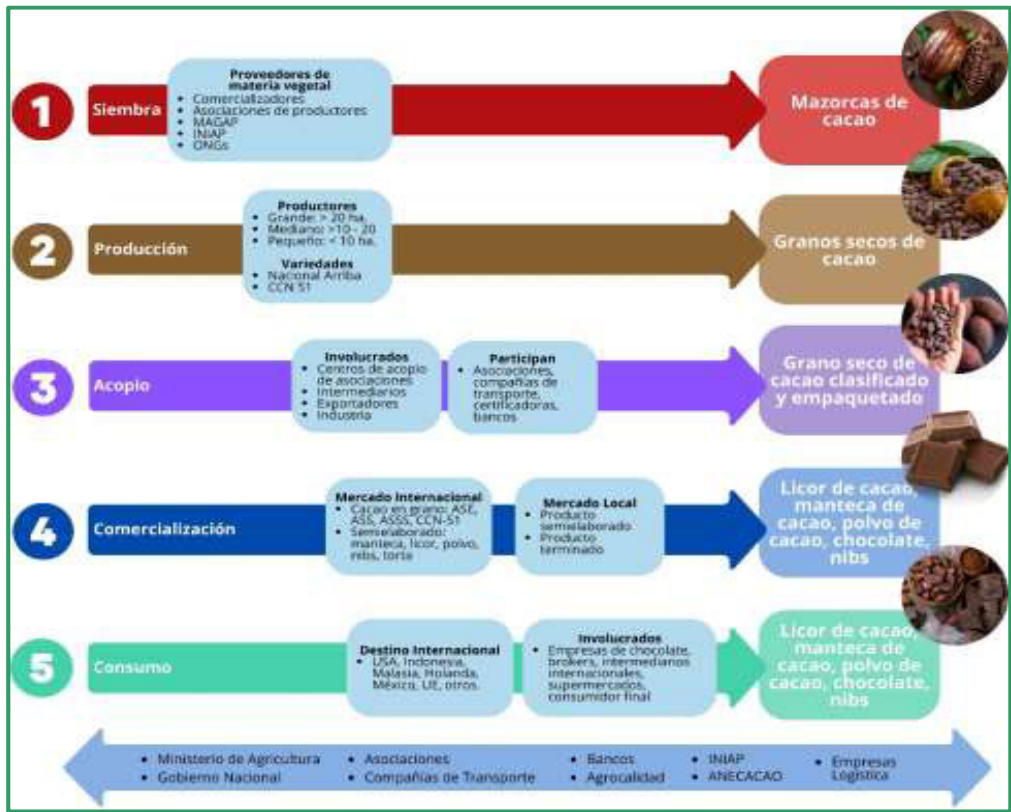
Elaborado por: Equipo Consultor

La cadena de valor del banano se clasifica en tres etapas: preproducción, producción y empaquetado y distribución. La preproducción implica la gestión de los preparativos técnicos y logísticos necesarios para que el proceso de cultivo y cosecha se desarrolle de forma exitosa. La fase de producción implica el tratamiento de los cultivos, el control de plagas y el desarrollo de actividades de campo necesarias para que la fruta cumpla con los estándares requeridos. Finalmente, la fase de empaquetado y distribución contiene actividades como la cosecha, el embazado, las evaluaciones de calidad y la distribución del producto. Todas las fases mencionadas se desarrollan dentro del territorio de la parroquia, para posteriormente conectarse con otros agentes involucrados en procesos de transporte de la fruta, exportación y colocación de los productos en los mercados nacionales e internacionales.

Cadena de Valor de las actividades Cacaoteras

La superficie cultivada de cacao en Bellavista es de 251,65 hectáreas, alcanzando una productividad promedio por hectárea de 31 quintales.

Ilustración 56: Cadena de Valor del Cultivo de Cacao



Fuente: Adaptado de EU REDD Facility (2021)

Elaborado por: Equipo Consultor 2024

La cadena de valor del cacao comprende varias etapas desde la producción hasta la comercialización de sus derivados. Parte desde los agricultores cultivando y cosechando el producto, que son fermentadas y secadas para obtener granos de cacao de calidad. Estos granos se venden a intermediarios o directamente a las empresas, que los tuestan y muelen para producir pasta de cacao, manteca de cacao y cacao en polvo. Estos productos intermedios se transforman en fábricas en diversos productos finales como chocolate, bebidas y confitería. Finalmente, los productos terminados son distribuidos y comercializados a nivel nacional e internacional, llegando al consumidor final a través de diversos canales de venta.

Productos y Mercados Locales, Nacionales y Globales

La dinámica económica en la parroquia se caracteriza por flujos comerciales dinámicos enfocados en satisfacer la demanda interna de bienes y servicios en Bellavista. Estos mercados locales, especialmente de servicios de venta de productos de primera necesidad, bebidas, alimentos preparados, cuidado personal y reparaciones, se generan en torno a núcleos urbanos consolidados como es el caso de la cabecera parroquial y el sitio San Agustín.

Los mercados nacionales con los que se relaciona Bellavista, están vinculados principalmente a las ciudades circundantes en la provincia de El Oro. La cabecera cantonal, Santa Rosa, es el principal destino externo de los productos de la parroquia, proveyendo de carnes de res, cerdo y pollo, lácteos y otros productos artesanales. Machala y Piñas son otros dos cantones próximos a los cuales también abastece la parroquia, aunque en flujos mucho menores.

La dinámica con otros cantones a nivel nacional se vincula de manera preponderante con las ciudades de Guayaquil y Cuenca, mercados a los cuales la parroquia recurre para abastecerse de materiales e insumos especializados, así como tecnología y bienes y servicios de consumo. En cuanto a los mercados globales, las exportaciones de la provincia de El Oro en productos como banano, cacao, café y derivados se producen hacia destinos como China, Estados Unidos y la Unión Europea. La participación de Bellavista en esta producción si bien es mínima, es otro aspecto a destacarse en el presente análisis.

Medios de Producción Sostenibles

La transición hacia cultivos orgánicos es uno de los principales medios de producción sostenibles identificados en la parroquia, especialmente en las plantaciones bananeras y cacaoteras. El aprovechamiento sustentable de los recursos turísticos, como es el caso del humedal La Tembladera es otro elemento a destacarse, pues la comunidad se encuentra organizada para recibir turistas y ofrecer servicios en torno a este recurso natural. No obstante, no se han identificado el empleo de tecnologías limpias y otros medios de producción sostenibles en Bellavista.

2.3.3.3. Concentración y Distribución de la Riqueza

Para este análisis se considera los indicadores de tenencia de la tierra y tenencia de la tierra con enfoque de género, para entender las dinámicas socioeconómicas que se producen en el

territorio en torno a la distribución de la riqueza. Si bien esta información no se encuentra desagregada a nivel parroquial, para el caso de Bellavista es factible proyectar la información más reciente disponible a nivel provincial para explicar las variables involucradas en este apartado.

Tenencia de la tierra con enfoque de género y medios de producción

Tabla 102: Indicadores de la tenencia de la tierra en El Oro

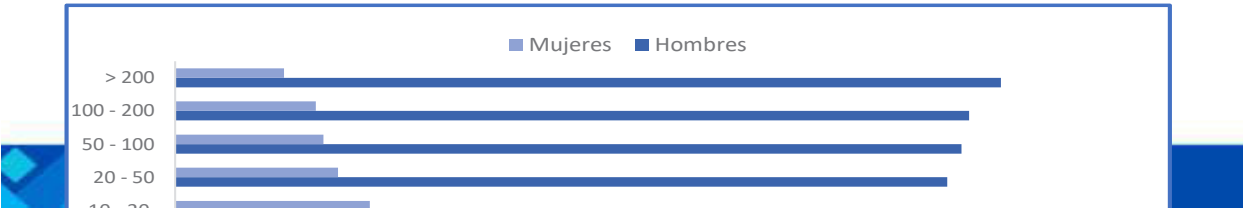
Tenencia de la Tierra (%) (El Oro – General)	Tenencia de la Tierra (%) (El Oro – Hombres)	Tenencia de la Tierra (%) (El Oro – Mujeres)
<div><div>Otra3.98%</div><div>Herencia7.75%</div><div>Dueño83.92%</div><div>Arrendatario4.35%</div></div>	<div><div>Otra2.68%</div><div>Herencia7.43%</div><div>Dueño86.14%</div><div>Arrendatario3.75%</div></div>	<div><div>Otra8.95%</div><div>Herencia8.95%</div><div>Dueño75.45%</div><div>Arrendatario6.65%</div></div>

Fuente: Encuesta de Superficie de Producción Agropecuaria - ESPAC, 2022
Elaboración: Equipo Consultor 2024

De acuerdo con la Encuesta de Superficie y Producción Agropecuaria Continua – ESPAC, en El Oro más del 80% de las Unidades de Producción Agropecuaria (UPAs) tienen un carácter de tenencia propia; hereditaria alcanzan 7.75%, arrendataria 4.35% y otras variantes 3.98%. En toda la provincia casi el 15% de las UPAs tienen una extensión que supera las 20 hectáreas (INEC, 2022), lo que brinda una idea general del grado de concentración en la tenencia de las tierras. La tenencia propia es mayor en los hombres (86.14%) en comparación con las mujeres (75.45%). Este fenómeno también puede ser entendido desde la desigualdad existente en el territorio; la ENEMDU de junio de 2023 estimó que el Coeficiente de Gini para el sector rural nacional se situó en 0.479, un índice mayor que la media nacional. lo que permite diagnosticar un fenómeno donde se “evidencia un proceso de concentración del factor tierra” (Singaña, 2022).

De acuerdo con los indicadores nacionales, la concentración de la tierra en hombres es mayor que en mujeres. Esta distribución se aprecia en la siguiente imagen:

Ilustración 57: Tenencia de las UPAs a nivel nacional según sexo



Fuente: Encuesta de Superficie y Producción Agropecuaria Continua (ESPAC, 2022)

Elaboración: Equipo Consultor 2024

Con base a estas estadísticas, es probable que la concentración de la tierra en Bellavista mantenga los mismos patrones que el resto del país. A pesar de que el 49.89% de la población parroquial son hombres y el 50.11% son mujeres, esta diferencia de género tendría influencia en las estimaciones generales. Algunos de los factores que podrían explicar este suceso son:

- La estructura agraria: Bellavista se caracteriza por una estructura agraria altamente concentrada. Esto significa que existe un número reducido de propietarios que controlan una gran cantidad de tierra.
- Los patrones de herencia: En Bellavista, es común que la tierra se transmita de padres a hijos varones. Esto podría estar contribuyendo a perpetuar la concentración de la tierra en manos de hombres.
- Acceso al crédito: Los hombres suelen tener un mayor acceso al crédito que las mujeres. Esto les permite adquirir más tierras y aumentar su patrimonio.

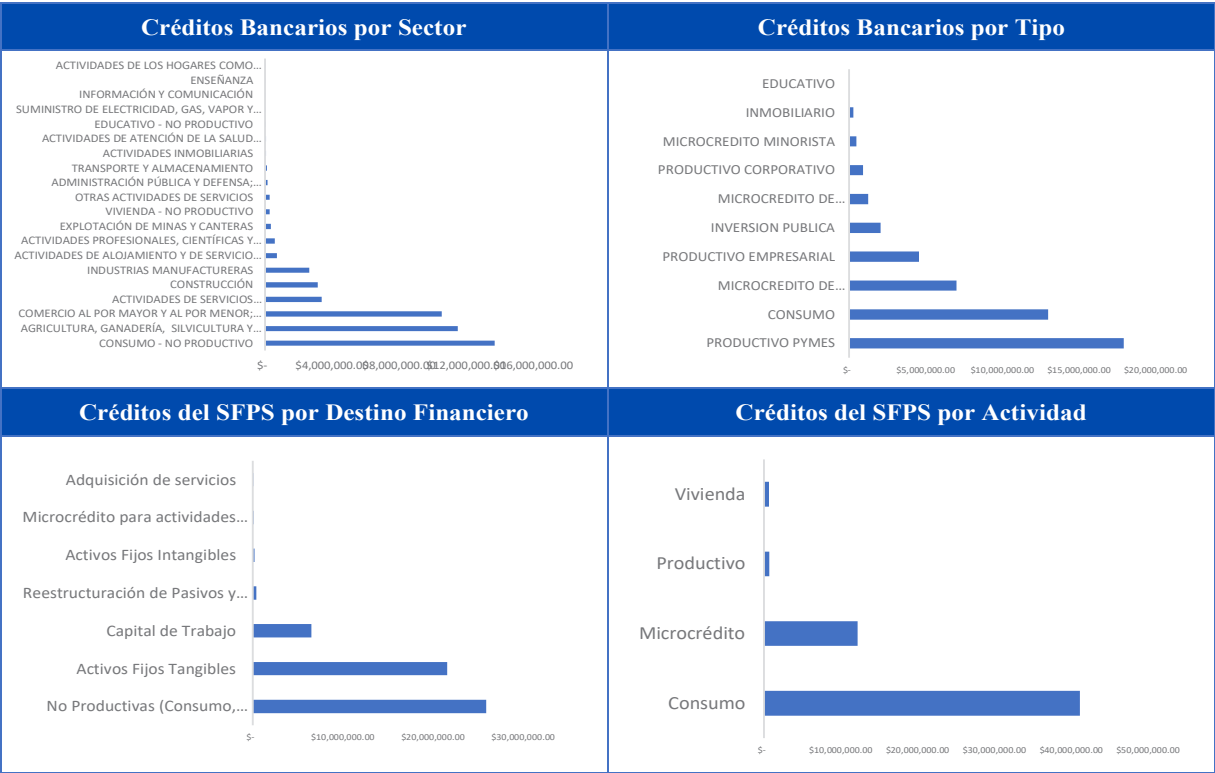
Estos elementos serían algunas de las variables que explican la actual situación, y sobre la cual se deben generar políticas públicas acorde a resolver la problemática.

2.3.3.4. Servicios a la Producción

Mercado de Capitales y Financiación de las Inversiones

Debido a la falta de información desagregada a nivel parroquial, el estudio de los créditos otorgados en la parroquia Bellavista, así como el acceso a productos financieros se muestra a continuación desde una perspectiva cantonal para comprender los flujos de inversión en el territorio.

Tabla 103: Indicadores de créditos otorgados en Santa Rosa en 2023



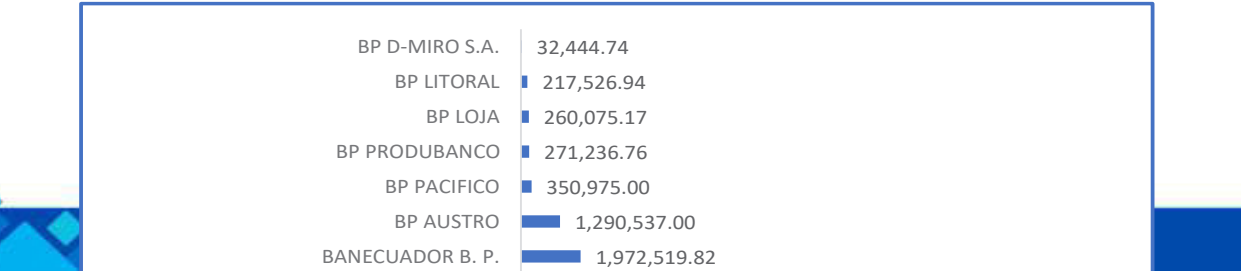
Fuente: Superintendencia de Bancos del Ecuador (2024) & SEPS (2024)
Elaborado por: Equipo Consultor 2024

- Sector bancario: Otorgó \$47.49 millones de USD en créditos, principalmente destinados a los sectores de consumo y agricultura. El producto financiero más común fue "productivo PYMES", seguido de créditos para consumo.
- Sector Financiero Popular y Solidario (SFPS): Otorgó \$54.7 millones de USD en financiamiento, principalmente para actividades no productivas como consumo, vivienda y educación. El sector de consumo fue el principal destino de estos créditos.

Acceso a Créditos, Banca y Cooperativas

Para el caso del sector bancario tradicional, en Santa Rosa 11 instituciones financieras otorgaron créditos durante el año 2023, de las cuales tres pertenecen al sector público y las diez restantes al sector privado.

Ilustración 58: Créditos otorgados en Santa Rosa por el sector Bancario



Fuente: Superintendencia de Bancos del Ecuador
Elaborado por: Equipo Consultor 2024

De los más de \$47 millones de dólares en financiamiento otorgados en Santa Rosa, el 86% se concedieron a través de tres instituciones financieras privadas: Banco Pichincha, Banco de Guayaquil y Banco de Machala. Apenas el 8.48% se concedió a través de la Banca Pública (CFN y BANECUADOR).

El flujo de capitales para Bellavista, no obstante, presenta dificultades a pesar del importante rubro concedido en todo el cantón. Los agricultores y productores agrícolas, reportan problemas de acceso a financiamiento, quienes de acuerdo a los testimonios recabados han visto un crecimiento de las tasas de interés y de los requisitos para obtener un crédito. Así mismo, Bellavista no cuenta con puntos de acceso al sistema financiero (únicamente cuenta con corresponsales no bancarios). Estos elementos, sumados a una deficiente educación financiera, desconocimiento de los productos financieros y un mal score crediticio de los postulantes genera que las UEPs parroquiales carezcan de los incentivos financieros necesarios para diversificar su producción y fortalecer sus bienes de capital, los cuales se obtienen tradicionalmente a través de financiamiento externo.

El SFPS por su parte estuvo representado en la concesión de créditos en el cantón a través de 36 instituciones, las cuales se muestran a continuación:

Tabla 104: Créditos otorgados en Santa Rosa por el SFPS

#	INSTITUCIÓN FINANCIERA	MONTO
1	SANTA ROSA LIMITADA	\$ 16,771,333.5
2	JUVENTUD ECUATORIANA PROGRESISTA LIMITADA	\$ 14,731,680.9
3	ONCE DE JUNIO LTDA	\$ 6,812,516.0
4	JARDIN AZUAYO LIMITADA	\$ 4,466,305.5
5	DE LA PEQUEÑA EMPRESA BIBLIAN LIMITADA	\$ 4,317,461.5
6	VICENTINA MANUEL ESTEBAN GODOY ORTEGA LIMITADA	\$ 3,639,867.6
7	ERCO LIMITADA	\$ 702,400.0
8	INDIGENA SAC LTDA	\$ 546,428.0
9	CREDIAMBATO LTDA	\$ 453,696.0
10	COOPROGRESO LIMITADA	\$ 381,678.0

11	POLICIA NACIONAL LIMITADA	\$	361,533.9
12	MUSHUC RUNA LTDA	\$	262,100.0
13	CHIBULEO LIMITADA	\$	239,000.0
14	MARCABELI LTDA	\$	171,600.0
15	CREDIL LTDA	\$	137,688.0
16	SANTA ISABEL LTDA	\$	115,780.0
17	JUAN PIO DE MORA LTDA	\$	92,448.0
18	FERNANDO DAQUILEMA LIMITADA	\$	79,700.0
19	COOPAC AUSTRO LTDA	\$	79,300.0
20	DE LA PEQUEÑA EMPRESA CACPE LOJA LTDA	\$	68,500.0
21	EDUCADORES DEL AZUAY LTDA	\$	40,500.0
22	29 DE OCTUBRE LTDA	\$	39,700.0
23	16 DE JUNIO	\$	31,700.0
24	SAN FRANCISCO LTDA	\$	26,500.0
25	ALIANZA DEL VALLE LIMITADA	\$	22,469.7
26	JADAN	\$	20,000.0
27	SAN JORGE LTDA	\$	15,000.0
28	PILAHUIN TIO LIMITADA	\$	14,800.0
29	CRECER WIÑARI LTDA	\$	11,000.0
30	PADRE JULIAN LORENTE LTDA	\$	7,000.0
31	4 RIOS	\$	5,345.8
32	MINGA LTDA	\$	5,000.0
33	MULTIEMPRESARIAL	\$	4,000.0
34	GRUPO DIFARE	\$	3,480.0
35	KISAPINCHA LTDA	\$	3,000.0
36	BASE DE TAURA	\$	1,500.0
TOTAL		\$	54.682.012,40

Fuente: Superintendencia de Bancos del Ecuador

Elaborado por: Equipo Consultor 2024

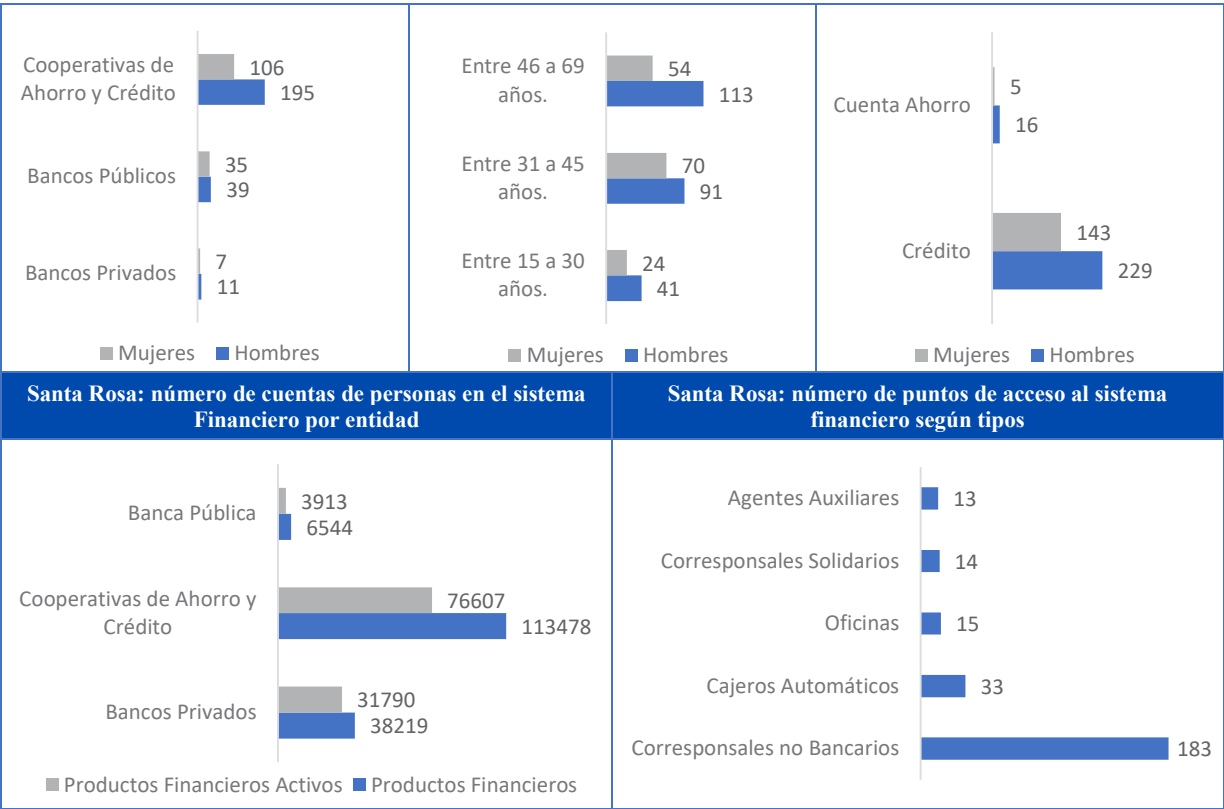
La Coop. Santa Rosa Ltda. y JEP tienen la mayor cuota de mercado en el cantón y concedieron el 56.77% de todos los créditos en 2023. El SFPS alcanzó una mayor tasa de créditos en comparación con el sector bancario, lo que evidencia una mejor adaptación de sus productos financieros a las necesidades locales.

Servicios de Desarrollo Productivo

En Bellavista, de acuerdo con los datos inclusión financiera del Banco Central del Ecuador (BCE, 2023) se han registrado 393 cuentas que han empleado productos del sistema financiero nacional. Los resultados se muestran a continuación:

Tabla 105: Indicadores Financieros de la parroquia Bellavista

Bellavista: Número de Cuentas de Personas Mayores de 15 años	Bellavista: Usuarios del Sistema Financiero por Grupos Etarios	Bellavista: Productos Financieros a los que accedió la población
--	--	--



Fuente: Estadísticas de Inclusión Financiera del Sistema Financiero Nacional (BCE, 2023)
Elaboración: Equipo Consultor

Se observa que los hombres tienen mayor acceso a las cooperativas de ahorro y crédito y en la banca pública y privada. Respecto a los usuarios del sistema financiero por grupos etarios, los hombres también son mayoría en todos los rangos de edad, destacando especialmente en el grupo de 46 a 69 años. En cuanto a los productos financieros, se observa que los créditos son mucho más accesibles para hombres en comparación con las mujeres, mientras que en las cuentas de ahorro, la diferencia es menor. Estos datos reflejan una disparidad de género en el acceso y uso de servicios financieros en la parroquia Bellavista, siendo los hombres quienes tienen mayor participación en todos los indicadores analizados.

Investigación, Desarrollo e Innovación

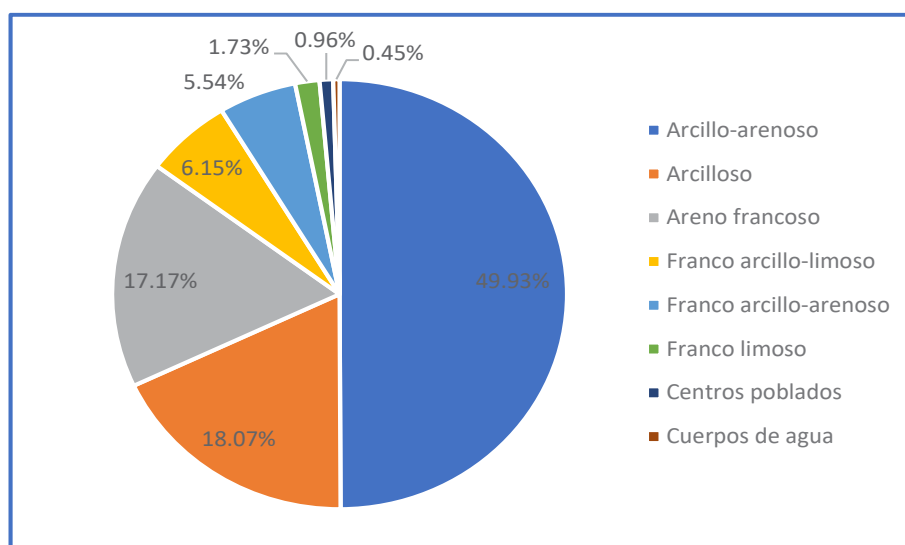
Estas actividades incluyen un conjunto de acciones orientadas a generar nuevos conocimientos, desarrollar nuevas tecnologías y aplicarlas para crear productos, servicios o procesos innovadores. La I+D+I es crucial para el crecimiento económico, especialmente en áreas rurales como la parroquia Bellavista, no obstante, acuerdo con el estudio de campo parroquial, se ha identificado que Bellavista carece de convenios marco o acuerdos con instituciones de educación superior. Asimismo, a nivel parroquial no hay información sobre actividades de I+D+I realizadas en los últimos años. En general, los actores responsables de liderar estas iniciativas son la empresa privada, el sector público y las ONG.

Los talleres con la comunidad revelaron que en la parroquia residen estudiantes de instituciones de educación superior como la Universidad Técnica de Machala (UTMACH), la Universidad Técnica Particular de Loja (UTPL) y la Universidad Estatal de Milagro (UNEMI). Esto representa un potencial significativo para llevar a cabo actividades de I+D+I, fortaleciendo aspectos clave de la economía parroquial, insertando técnicas de producción vanguardistas y diversificando los productos. Para ello, es necesario que instituciones como el GAD Parroquial identifiquen las áreas de interés para el desarrollo de actividades de investigación, sistematicen las necesidades de proyectos y formulen las potencialidades de la parroquia, que pueden ser explotadas de forma sustentable mediante la suscripción de alianzas estratégicas con universidades e institutos técnicos.

De manera general, la I+D+I desempeña un papel fundamental en el desarrollo de las áreas rurales, proporcionando las herramientas necesarias para fomentar el crecimiento económico sostenible y mejorar la calidad de vida de sus habitantes. En parroquias como Bellavista, la integración de estas actividades puede transformar la economía local, diversificando la producción y servicios, y haciendo el territorio más competitivo. La colaboración con IES y la sistematización de necesidades y potencialidades locales son esenciales para maximizar el impacto positivo de la I+D+I. Sin estos procesos, las zonas rurales corren el riesgo de quedar rezagadas en términos de desarrollo económico y social, subrayando la necesidad de estrategias concertadas para impulsar la innovación en estos contextos.

2.3.3.5. Funcionalidad Económica del Territorio***Suelos Rurales de Producción***

En Bellavista se han identificado ocho subclasificaciones de tipos de suelo. A continuación se presenta las variantes existentes:

Ilustración 59: Tipos de suelo en la parroquia Bellavista

Fuente: Instituto Geográfico Militar (2023)

Elaboración: Equipo Consultor

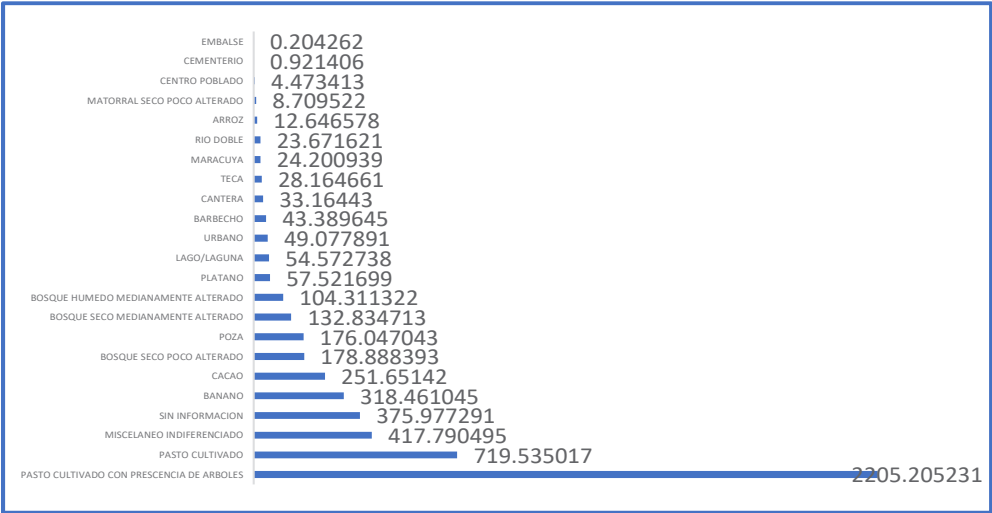
Existe una predominancia del suelo arcillo-arenoso, que ocupa el 49.93% del área total. Este tipo de suelo es conocido por su buena capacidad de drenaje y aireación, lo cual es favorable para cultivos como el cacao y pastizales para la ganadería. La alta proporción de suelo arcilloso (18.07%) también es significativa, ya que retiene bien la humedad y nutrientes, aunque puede presentar problemas de drenaje. Esto puede ser beneficioso para cultivos que requieren suelos más húmedos y ricos en nutrientes, pero puede necesitar manejo adecuado para evitar la saturación.

Los otros tipos de suelo también juegan roles importantes en la agricultura local. El suelo arenoso franco, con su buen drenaje, es ideal para cultivos que no toleran suelos encharcados, mientras que los suelos francos, al ser una mezcla de arena, limo y arcilla, ofrecen un balance favorable para una amplia variedad de cultivos y actividades agrícolas. En conjunto, la diversidad de tipos de suelo en Bellavista permite una agricultura variada y adaptable, aunque requiere estrategias de manejo específicas para optimizar el uso de cada tipo de suelo.

Riesgos Asociados

Estos se originan por los diferentes usos de suelo que se producen en el territorio. De acuerdo con la información georreferencial, Bellavista 23 usos de suelo diferentes, estando en su mayoría concentrados en usos agrícolas. A continuación se muestra la clasificación por hectáreas cultivadas:

Ilustración 60: Usos de Suelo existentes en Bellavista



Fuente: Instituto Geográfico Militar (2023)

Elaboración: Equipo Consultor

Como se puede observar, existe una predominancia de los "Pasto cultivado con presencia de árboles", que ocupa el 42,23% del área total (2205,21 hectáreas). Este uso de suelo refleja una práctica agropecuaria que combina pastizales con árboles, lo cual puede ser beneficioso tanto para la producción ganadera como para la conservación del suelo y la biodiversidad. Otro uso de suelo relevante es el "Pasto cultivado" sin árboles, que cubre el 13,78% del área (719,54 hectáreas), indicando una extensión considerable de tierras dedicadas exclusivamente a la ganadería.

Otros usos destacados incluyen áreas de "Misceláneo indiferenciado" y "Sin información", lo cual sugiere una variabilidad en el uso del suelo. Cultivos específicos como banano y cacao también son significativos, reflejando la importancia de estos productos agrícolas en la economía local. Además, existen áreas de "Bosque seco poco alterado" (3,43%) y "Bosque seco medianamente alterado" (2,54%), que muestran la presencia de zonas naturales con distintos grados de intervención, cruciales para la biodiversidad y el equilibrio ecológico.

2.3.3.6. Economía Popular y Solidaria

De acuerdo con los reportes de la Superintendencia de Economía Popular y Solidaria (SEPS, 2023), en la parroquia Bellavista se encuentran registradas cuatro organizaciones de la economía popular y solidaria (OEPS). La información referente a estas organizaciones se muestra a continuación:

Tabla 106: OEPS en Bellavista inscritas en la SEPS a 2023

No.	Nombre de La Organización	Sector	Grupo	Clase	Estado
1	Asociación de Agricultores de la Parroquia Bellavista	Sector Asociativo	Producción	Agropecuaria	Activa desde 2012
2	Asociación de Productores de Cacao Comunas Ribereñas	Sector Asociativo	Producción	Agropecuaria	Activa desde 2012
3	Asociación de Productores Agro Artesanales La Tembladera ASOGROTEM	Sector Asociativo	Producción	Agropecuaria	Activa desde 2014
4	Asociación de Producción Agrícola Sumak Cacao (Buen Cacao) "ASOPROSUMCA"	Sector Asociativo	Producción	Agrícola	Activa desde 2017

Fuente: Portal Estadístico de la Superintendencia de Economía Popular y Solidaria

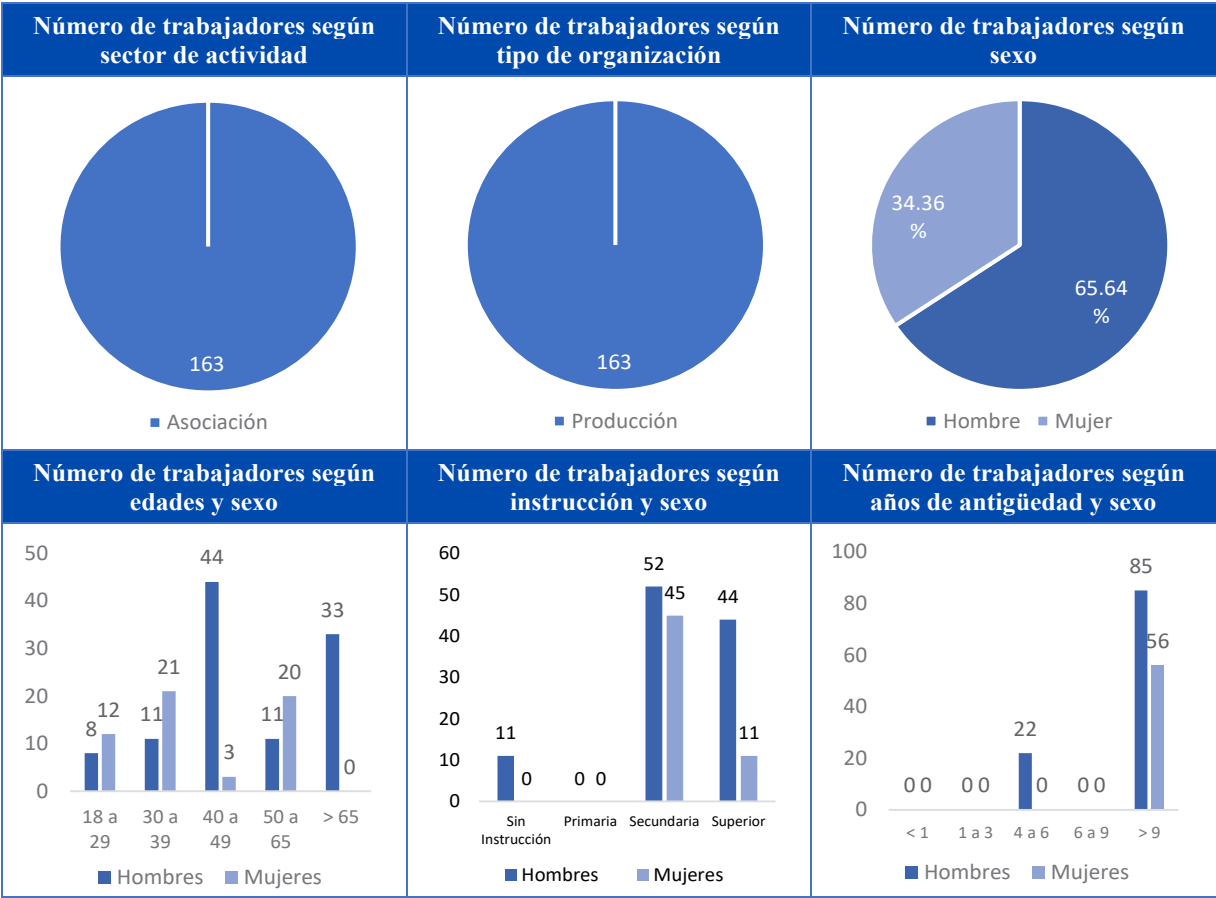
Elaboración: Equipo Consultor

Como se observa en la tabla superior, todas las OEPS de la parroquia pertenecen al sector asociativo y son de carácter productivo. La clase de actividad económica que desarrollan es agropecuaria / agrícola, siendo el cultivo de cacao la subactividad más preponderante.

Es importante destacar que estas cuatro asociaciones corresponden a las organizaciones productivas que se encuentran legalmente registradas ante la SEPS a 2023, sin embargo, el estudio de campo parroquial ha podido identificar que Bellavista cuenta con un número mucho más amplio de organizaciones productivas *de hecho*, más no *de derecho* que operan en el territorio. Es común que familias, vecinos y agricultores que comparten actividades productivas similares formen organizaciones de la sociedad civil con una representatividad ante el GAD Parroquial, sin embargo, estas carecen de los registros que las reconozcan como organizaciones legalmente constituidas, lo que además genera dificultades al solicitar asistencia técnica, firma de convenios y la obtención de recursos por parte de terceros. Por tal motivo, se plantea la necesidad de generar un proceso de acompañamiento para dar solución a estos inconvenientes.

Los indicadores laborales de las Organizaciones de la Economía Popular y Solidaria de la Parroquia Rural Bellavista se muestran a continuación:

Tabla 107: Indicadores de las OEPS en Bellavista a 2023



Fuente: Portal Estadístico de la Superintendencia de Economía Popular y Solidaria
Elaboración: Equipo Consultor

Los datos reflejan que todas las OEPS (163) están clasificadas bajo el sector de asociación y de producción. En cuanto a la distribución de trabajadores según sexo, el 65.64% son hombres y el 34.36% son mujeres. La mayoría de los trabajadores hombres y mujeres se encuentran en el rango de edad de 30 a 39 años. En cuanto al nivel de instrucción, la mayoría de los trabajadores tienen educación secundaria, con 52 hombres y 45 mujeres en este nivel. Respecto a la antigüedad laboral, el grupo más grande de trabajadores tiene más de 9 años de antigüedad, con 85 hombres y 56 mujeres. Estos indicadores proporcionan una visión clara de la composición demográfica y educativa de los trabajadores en las OEPS de la parroquia rural Bellavista.

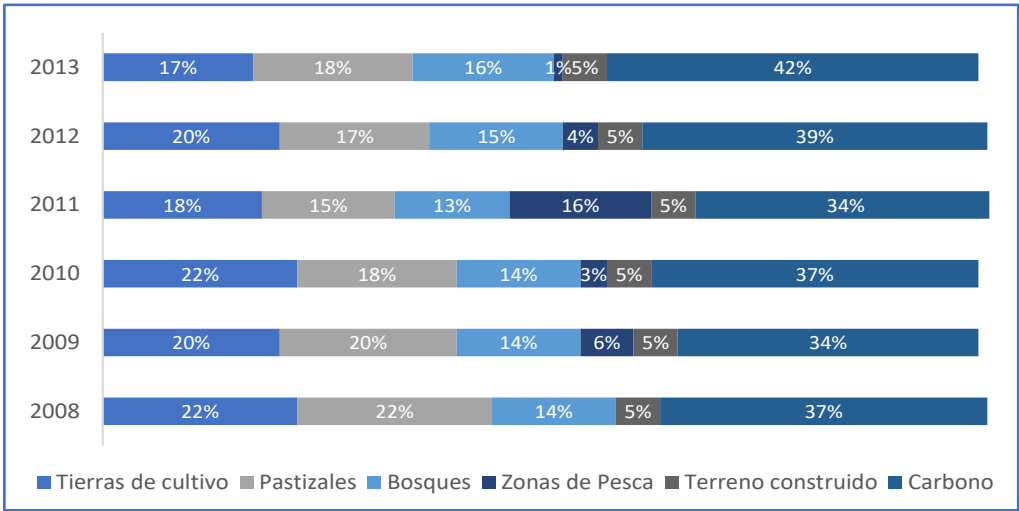
2.3.3.7. Modelos de Consumo

Huella Ecológica

La huella ecológica es un indicador que mide el impacto ambiental de una comunidad, país o individuo en términos de la cantidad de tierra y recursos naturales necesarios para sostener su estilo de vida. Este indicador toma en cuenta varios factores como el consumo de

alimentos, energía, materiales y la capacidad del entorno para absorber los residuos generados. La huella ecológica se expresa en hectáreas globales (hag) por persona y permite comparar el uso de recursos con la capacidad de regeneración del planeta, promoviendo la sostenibilidad y el uso responsable de los recursos naturales. En Ecuador, el Ministerio de Ambiente, Agua y Transición Ecológica (MAATE, 2013) desarrolló un último estudio sobre la huella ecológica nacional, encontrándose los siguientes resultados:

Ilustración 61: Huella Ecológica Nacional por superficies productivas



Fuente: Adaptado del Reporte de Huella Ecológica Nacional y Sectorial (MAATE, 2013)
Elaborado por: Equipo Consultor

En la ilustración se observa que la mayor contribución a la huella ecológica proviene del carbono, representando entre el 34% y el 42% en los diferentes años. Las tierras de cultivo, pastizales, bosques, zonas de pesca y terreno construido también aportan a la huella, con variaciones menores a lo largo de los años. Notablemente, la proporción de tierras de cultivo y pastizales ha disminuido ligeramente mientras que el terreno construido y el carbono muestran incrementos o se mantienen relativamente estables, destacando la importancia del carbono en la huella ecológica del país.

Considerando que las actividades económicas de la parroquia Bellavista incluyen el cultivo de cacao, la ganadería y el comercio, se puede deducir que su huella ecológica estará significativamente influenciada por tierras de cultivo y pastizales. El cultivo de cacao requiere grandes extensiones de tierras de cultivo, mientras que la ganadería contribuirá considerablemente a la huella de pastizales. El comercio, dependiendo de su escala, podría aumentar la huella de carbono y terreno construido. Por lo tanto, es probable que la huella ecológica de Bellavista refleje una alta proporción de uso de tierras de cultivo y pastizales, con un impacto notable del carbono derivado del comercio y las actividades asociadas.

Índice de Desperdicio Alimentario

Este indicador mide la cantidad de alimentos que se pierden o desperdician en la cadena de suministro, desde la producción hasta el consumo final. Es crucial para entender la eficiencia y sostenibilidad del sistema alimentario. En Ecuador, según datos recientes, el desperdicio alimentario sigue siendo un desafío importante. A nivel nacional, se estima que un porcentaje considerable de alimentos se pierde en las etapas de producción, postcosecha y consumo. Iniciativas gubernamentales y de organizaciones no gubernamentales están enfocadas en reducir estas pérdidas mediante programas de educación, mejoras en la cadena de suministro y campañas de concienciación.

Para la parroquia Bellavista, donde además de la ganadería y el cultivo de cacao hay una considerable actividad agrícola familiar y campesina, es probable que el índice de desperdicio alimentario esté influenciado por varios factores. La producción agrícola familiar puede sufrir pérdidas significativas durante la cosecha y el almacenamiento debido a prácticas menos eficientes y la falta de infraestructura adecuada. La ganadería y el cultivo de cacao también pueden contribuir a este desperdicio si no se manejan adecuadamente. Sin embargo, la actividad agrícola familiar y campesina también puede representar una oportunidad para mejorar la sostenibilidad mediante la implementación de prácticas de agricultura sostenible y programas de reducción de desperdicios. Promover la educación sobre técnicas de almacenamiento, procesamiento y aprovechamiento de alimentos podría reducir significativamente el índice de desperdicio alimentario.

Relación Campo – Ciudad

La relación campo-ciudad en Bellavista se caracteriza por una interdependencia marcada entre la producción agrícola y ganadera rural y los mercados urbanos tanto locales como nacionales. Los núcleos urbanos de Bellavista, como la cabecera parroquial y los sitios San Agustín, San José y La Florida, actúan como centros de distribución y consumo de bienes y servicios, facilitando el flujo de productos de primera necesidad, alimentos preparados, y servicios de cuidado personal y reparaciones. Este dinamismo interno ayuda a satisfacer la demanda local y a mantener una economía circular dentro de la parroquia.

A nivel externo, Bellavista tiene una relación económica importante con la cabecera cantonal Santa Rosa, a la que provee de carnes, lácteos y productos artesanales. Esta conexión fortalece la economía local y crea un flujo constante de productos del campo a la ciudad.

Adicionalmente, aunque en menor escala, la parroquia también abastece a otros cantones cercanos como Machala y Piñas. A nivel nacional, la parroquia depende de ciudades más grandes como Guayaquil y Cuenca para la adquisición de materiales especializados, tecnología, y bienes de consumo, lo que muestra una relación de dependencia hacia centros urbanos más desarrollados. En cuanto a los mercados globales, la producción agrícola de Bellavista, aunque mínima en el contexto provincial, contribuye a las exportaciones de productos como banano, cacao y café hacia mercados internacionales en China, Estados Unidos y la Unión Europea.

Esta participación, aunque limitada, evidencia la inserción de Bellavista en la cadena de suministro, diversificando sus oportunidades económicas y conectando la parroquia rural con el mercado global. Esta dinámica de flujo de productos desde el campo hacia la ciudad y viceversa es crucial para el desarrollo sostenible y la integración económica de Bellavista. De manera general, es posible determinar que la relación campo – ciudad es de interdependencia para Bellavista, pues abastece a la ciudad de materias primas y productos primarios, mientras recibe de los núcleos urbanos productos manufacturados y artículos de primera necesidad e insumos necesarios para las actividades productivas.

2.3.3.8. Seguridad Alimentaria

La seguridad alimentaria se define como el estado en que todas las personas tienen acceso físico, social y económico a suficientes alimentos inocuos y nutritivos en todo momento para satisfacer sus necesidades nutricionales y preferencias alimentarias, permitiéndoles llevar una vida activa y saludable. Sin embargo, en Ecuador, este derecho fundamental aún no está plenamente garantizado. Según la FAO, en 2022, el 2,3% de la población ecuatoriana experimentaba inseguridad alimentaria moderada o grave. Esta cifra representa un aumento del 0,9% con respecto a 2021, lo que enciende las alarmas sobre la situación actual.

En Bellavista, si bien no se cuentan con datos precisos sobre la prevalencia de la inseguridad alimentaria, existen factores que podrían incidir en esta problemática:

- **Dependencia de Cultivos Vulnerables:** La economía local se basa en la producción agrícola, la cual se concentra en un número limitado de cultivos. Esto la hace susceptible a los efectos del cambio climático y fenómenos climáticos extremos, poniendo en riesgo la disponibilidad de alimentos.

- Acceso Limitado a Recursos: La falta de acceso a servicios como el riego limita la productividad agrícola, afectando la cantidad y variedad de alimentos disponibles.
- Éxodo Rural: La migración de la población rural hacia las ciudades genera escasez de mano de obra en el campo, lo que podría dificultar la producción y distribución de alimentos.

Desnutrición infantil

La desnutrición infantil es un problema grave en Ecuador, especialmente en las zonas rurales. De acuerdo con las estadísticas del INEC, el 20,1% de los niños menores de dos años padecen de desnutrición crónica infantil, cifra que se eleva a 28,7% en las comunidades rurales. Entre las Consecuencias de la DCI están:

- Retraso en el Crecimiento: La DCI causa un rezago en el desarrollo físico y mental de los niños, afectando su salud y potencial futuro.
- Mayor Riesgo de Enfermedades: Los niños con DCI son más propensos a sufrir enfermedades, discapacidades y problemas de aprendizaje.

Las acciones necesarias que se plantean para Bellavista, involucran:

- Fortalecimiento de Programas Alimentarios: Es fundamental garantizar el acceso a alimentos nutritivos para toda la población, especialmente para los niños menores de edad, así como promover la educación sobre la importancia de una dieta balanceada y rica en nutrientes para prevenir la DCI y mejorar la salud de la población.
- Apoyo a la Producción Agrícola: Impulsar iniciativas que fortalezcan la producción agrícola local, diversifiquen los cultivos y mejoren el acceso a recursos como el riego.
- Reducción de la Migración Rural: Generar oportunidades laborales y mejorar las condiciones de vida en la ruralidad para frenar el éxodo de la población y asegurar la mano de obra necesaria para la producción de alimentos.

Garantizar la seguridad alimentaria y combatir la desnutrición infantil en Bellavista requiere un esfuerzo conjunto por parte de las autoridades, organizaciones locales, la comunidad y el sector privado. Solo trabajando en conjunto se podrá construir un futuro donde todos los niños y niñas tengan acceso a una alimentación adecuada que les permita desarrollarse plenamente.

2.3.3.9. Desarrollo de Tecnologías Productivas Limpias

Las tecnologías productivas limpias (TPL) son un conjunto de herramientas y estrategias enfocadas en minimizar el impacto ambiental de las actividades productivas. Su implementación implica la adopción de prácticas que optimizan el uso de recursos, reducen la generación de residuos y emisiones contaminantes, y promueven el uso de energías renovables.

En Bellavista no se ha identificado el uso de TPL. Su ausencia puede involucrar múltiples elementos, como es el caso de: (a) Deterioro ambiental: Degradación del suelo, contaminación del agua y aire, pérdida de biodiversidad, afectando ecosistemas y salud; (b) Ineficiencia productiva: Aumento de costos, menor rentabilidad y limitadas oportunidades de crecimiento económico.; y (c) Vulnerabilidad al cambio climático: Mayor riesgo ante sequías, inundaciones y plagas.

2.3.3.10. Infraestructura Productiva

La parroquia Bellavista carece de infraestructuras empleadas como mercados, camales, terminales terrestres centros de importación, exportación y comercio, zonas de desarrollo económico o industrial, infraestructura petrolera y proyectos estratégicos. No obstante, en el territorio se han localizado infraestructuras básicas por lo que la parroquia se beneficia de las obras de muelles y ciudades circundantes. A continuación, se presentan las principales construcciones que son empleadas en la producción parroquial:

Tabla 108: Infraestructura de apoyo a la producción en Bellavista

Infraestructura de abastecimiento de GLP	Infraestructura de abastecimiento eléctrico
	
Infraestructura para la producción bananera	Poza de oxidación



Proceso de secado del cacao



Proceso de desvenado del cacao



Infraestructura para la producción cacaotero



Cuerpos Hídricos para el riego y drenaje



Operaciones Mineras y Extractivas



Antena de Servicio Móvil



Fuente: Estudio de Campo Parroquial
Elaborado por: Equipo Consultor



GOBIERNO AUTÓNOMO DESCENTRALIZADO
PARROQUIAL DE BELLAVISTA
ADMINISTRACIÓN 2023 - 2027



Fase II: Diagnóstico **ASENTAMIENTOS HUMANOS**

Plan de Desarrollo y Ordenamiento Territorial
Parroquial 2023 - 2027



2.3.4. Análisis de Asentamientos Humanos, Movilidad, Energía y Conectividad

Para a el presente estudio se parte con la consideración del sistema de asentamientos, el cual se encuentra conformado por centros poblados, conocidos también como sitios. La jerarquía que se identifica en la parroquia se la realiza a partir de la identificación de cada una de sus condiciones y características, como son: la población, accesibilidad, bienes y servicios que posee cada uno de ellos.

El estudio de asentamientos humanos, movilidad, energía y conectividad se basa en los grupos humanos que se encuentran en territorio de manera que dan características que se relacionan entre sí y definen el territorio.

La Ley Orgánica de Ordenamiento Territorial, Uso y Gestión de Suelo, en el numeral 2 del artículo 4 define a los asentamientos humanos como: “Asentamientos humanos. Son conglomerados de pobladores que se asientan de modo concentrado o disperso sobre un territorio”; además dentro del numeral 13 hace referencia a los Sistemas públicos de soporte “Son las infraestructuras para la dotación de servicios básicos los equipamientos sociales y de servicio requeridos para el buen funcionamiento de los asentamientos humanos. Estos son al menos: las redes viales y de transporte en todas sus modalidades, las redes e instalaciones de comunicación, energía, agua, alcantarillado y manejo de desechos sólidos, el espacio público, áreas verdes, así como los equipamientos sociales y de servicios. Su capacidad de utilización máxima es condicionante para la determinación del aprovechamiento del suelo”

Para el estudio en curso se considera los lineamientos establecidos en la Guía para la formulación/actualización de planes de desarrollo y ordenamiento territorial del año 2023 emitido por la Secretaría Nacional de Planificación. Para la recolección de información se realizó de tres maneras, la primera en base a información de entidades públicas, la segunda por medio de reuniones con autoridades y tercero con los actores principales los cuales son la población que saben de primera mano las necesidades de la parroquia.

2.3.4.1. Red de asentamientos humanos de la parroquia

Para el análisis de la red de asentamientos, se identificó la jerarquía y rol que cumple la parroquia Bellavista dentro de la red de asentamientos del Cantón Santa Rosa, con respecto a las otras parroquias y la cabecera cantonal. El cantón Santa Rosa cuenta con ocho

parroquias incluido cabecera cantonal y 50 asentamientos, que se encuentran distribuidos de la siguiente manera:

- Bellamaría (7 asentamientos)
- Bellavista (5 asentamientos)
- Jambelí (7 asentamientos)
- La Avanzada (6 asentamientos)
- La Victoria (11 asentamientos);
- San Antonio (2 asentamientos: San Antonio y Laguna de Cañas);
- Santa Rosa Cabecera Cantonal (7 asentamientos); y,
- Torata (5 asentamientos)

Según el PDOT cantonal, la cabecera cantonal Santa Rosa, es el centro político – administrativo cantonal, las funciones institucionales gubernamentales, se encuentran concentradas en esta ciudad, así como los servicios de educación y salud. De acuerdo a la jerarquía, los roles de la cabecera cantonal, así como de las cabeceras parroquiales y sitios dentro del cantón, se realizó dentro del PDOT la clasificación y ponderación de los asentamientos humanos por población; por lo que la parroquia Bellavista según datos oficiales emitidos por el Instituto Nacional de Estadísticas y Censos cuenta con una población total de 5.047 habitantes (INEC, 2022) con un tamaño de hogar mayormente de 3 y 4 personas. En la cabera parroquial se aglomera la mayor parte de la población, así como servicios e infraestructura.

Dentro de la parroquia se identifica dos asentamientos, la cabecera parroquial y Laguna de Caña, esta última localizada el norte de la parroquia y la cabecera parroquial se destaca por contar con mayor población dentro de la parroquia, así mismo aglomera la mayor parte de bienes y servicios disponibles dentro de la parroquia, por lo que se convierte en un centro a tractor de la población.

Ilustración 62: Principales Asentamientos Humanos en Bellavista



Fuente: PDOT SANTA ROSA
Elaborado por: Equipo Consultor

Descripción de los asentamientos

Para el presente estudio se partió de información recopilada mediante fichas que recogen la información esencial de cada una de las comunidades identificadas, a continuación, se presente cada una de las 8 comunidades sujetas al análisis.

Tabla 109: Tabla de asentamientos y servicios básicos

ASENTAMIENTOS HUMANOS CABECERA PARROQUIAL BELLAVISTA	
Tipo de asentamiento	En base a los asentamientos humanos el tipo de asentamiento ha estado desarrollado conforme a la vía, es un asentamiento tipo lineal
Equipamientos	Estadio, Iglesia, Casa comunal, Parque central, Colegios, Escuelas, Cementerio y equipamientos privados de servicios.
Servicios básicos	A partir de datos oficiales tenemos lo siguiente: <ul style="list-style-type: none">Cobertura del 96.50% de servicio de agua publica por red.Cobertura del 98.10% de servicio eléctrico.Cobertura del 65.40% de alcantarilladoCobertura del 93.90% de servicio de recolección de basura (INEC, 2024)
Accesibilidad	A través de la parroquia tiene un medio de comunicación por dos vía importantes, la primera es la avenida panamericana y la avenida Joffre Lima.
Riesgos	Riesgos de inundación debido a precipitaciones en la parroquia

Fuente: Equipo consultor
Elaborado por: Equipo Consultor
Tabla 111: Tabla de asentamientos por asentamiento y grupo


Nro.	Sitio	Equipamientos
------	-------	---------------

1	Cabecera parroquial	Educativo: Colegio de Bachillerato Dr. Napoleón Mera, Escuela de Educación Básica Oriente Ecuatoriano, Colegio de Bachillerato San José, Escuela de Educación Básica Atahualpa, Escuela de Educación Básica Rabindranath Tagore, Escuela de Educación Básica Profesor Jesús María Flores de Piedra, Escuela Ed. Básica Joaquín Toledo Chica, Escuela Numa Pompillo Llona. Gestión: Casa comunal Barrio Chilla, Casa comunal 24 de Junio, Casa comunal Santa Fe, Tenencia política. Social: Iglesia Nuestra Señora del Rosario, Iglesia Evangélica Salud: Subcentro de salud. Recreacional: Polideportivo, parque central, Paradero de buses, Cancha con proyección en el estadio. Privado: Empresa Duragas, Sede del Club Sport Bellavista, Consultorio dental, Centro de rehabilitación, Distribuidora de agua Walter Polar. Infraestructura: Posa de oxidación de Aguas Servidas, Puente de conectividad en el Barrio del Cisne
2	San José	Educativo: Colegio San José, Escuela Atahualpa Gestión: Casa comunal San José Social: Iglesia católica, Recreacional: Cancha, Área verde, Cancha de Volley. Infraestructura: Planta de oxidación
3	La Florida	Educativa: Escuela Numa Pompillo Lona Social: Capilla Recreacional: Cancha múltiple Privado: Motel Platinum, Centro de diversión nocturna. Infraestructura: 2 paraderos, CNEL EC Subestación de servicios
4	Las crucitas	Gestión: Casa comunal Las Crucitas Social: Iglesia evangélica, Capilla católica Recreacional: Cancha de uso múltiple Privado: Centro de diversión nocturna
5	San Agustín	Educativo: Escuela de educación básica Robinchanath Tagore. Gestión: Casa comunal San Agustín. Social: Iglesia Evangélica Asamblea evangélica de Dios Ecuatoriana, Iglesia católica central. Salud: Puesto de Salud. Recreacional: Cancha de uso múltiple, Cancha de fútbol, Cancha múltiple ciudadela Virgen del Cisne, Polideportivo, Parque central. Infraestructura: Cementerio, Planta de oxidación
6	La Florida 2	Educativo: Escuela María Flores Gestión: Casa comunal La Florida 2 Social: Capilla de la Florida 2, Iglesia Pentecostal internacional del Ecuador Recreacional: Cancha de fútbol, Área verde Infraestructura: Planta de oxidación de desechos


Fuente: Equipo consultor en territorio

Elaborado por: Equipo Consultor

Tabla 112: Asentamiento Cabecera Parroquial


Asentamientos Humanos Parroquiales - GAD Parroquial de Bellavista	
Tipo de asentamiento:	
	
Nombre de comunidad: Cabecera parroquial	
Descripción	La cabecera parroquial según el PUGS vigente concentra un entorno urbano de una población de 1280 personas definiendo un 2,28% de la población total siengo la segunda mas alta al nivel rural.
Prestación de servicios	
Equipamientos	Servicios
Educativo: Colegio de Bachillerato Dr. Napoleon Mera, Escuela de Educación Básica Oriente Ecuatoriano, Colegio de Bachillerato San José, Escuela de Educación Básica Atahualpa, Escuela de Educación Básica Robindranath Tagore, Escuela de Educación Básica Profes or Jesus Maria Flores de Piedra, Escuela Ed. Basica Joaquin Toledo Chica, Escuela Numa Pompilio Llona. Gestión: Casa comunal Barrio Chilla, Casa comunal 24 de Junio, Casa comunal Santa Fe, Tenencia política. Social: Iglesia Nuestra Señora del Rosario, Iglesia Evangelica Salud: Subcentro de salud.	En la cabecera parroquial existen los servicios de alcantarillado y agua potable, En alcantarillado se presentan en estado regular a exección de los siguientes lugares: Barrio Chilla, Ciudadela 24 de Junio, Barrio Inmaculada, Lotización Santa Fe, Lotización nueva Bellavista, La Florida I. Los servicios de telefonica movil, internet y telefonía fija se presentan con normalidad.
Recreacional: Polideportivo, parque central, Paradero de buses, Cancha con proyección en el estadio. Privado: Empresa Duragas, Sede del Club Sport Bellavista, Consultorio dental, Centro de rehabilitación, Distribuidora de agua Walter Polar. Infraestructura: Posa de oxidación de Aguas Servidas, Puento de conectividad en el Barrio del Cisne	
Relaciones de dependencia	
La cabecera parroquial concentra bienes y servicios que demandan la población de la parroquia, con ello se vuelve en un punto atrayente e importante para la dinámica de la parroquia.	
Accesibilidad	
Respecto a la accesibilidad la cabecera parroquial se localiza a lo largo de la avenida Joffre Lima denominada Vía a Bellavista, lo cual lo permite ser accesible por esta vía y las vías locales.	
Riesgos	
En la cabecera parroquial existe una torre de media tensión lo cual afecta a un barrio denominado Nuevo Santa Rosa	

Fuente: PUGS Santa Rosa Vigente
Elaborado por: Equipo Consultor

Asentamientos Humanos Parroquiales - GAD Parroquial de Bellavista			
Nombre de comunidad		Las Crucitas	
Descripción	De acuerdo a la forma urbana del asentamiento y la traza urbana existente, el 66.67% de las manzanas no poseen una forma regular.		
Prestación de servicios			
Equipamientos	Servicios básicos		
Gestión:	Casa comunal Las Crucitas	Los servicios de internet, telefonía móvil y agua potable se brindan de manera regular, y los equipamientos urbanos cuentan con estos. Según la inspección en territorio no cuentan con telefonía fija ni alcantarillado publico.	
Social:	Iglesia evangelica, Capilla católica		
Recreacional:	Cancha de uso multiple		
Privado:	Centro de diversión nocturna		
Relaciones de dependencia			
En este el límite urbano sobrepasa los limites de la parroquia por lo que se ha optado por configurar la zona urbana para que responda a la división político administrativa de la parroquia.			
Accebilidad			
El asentamiento lo atraviesa la denominada Vía a Bellavista, lo cual lo permite ser accesible por esta vía por medio de La Florida y San agustín.			
Riesgos			
Dentro del asentamiento San José se ha identificado viviendas en zonas de riesgo, las cuales tienen problemas en épocas invernales.			
			

Fuente: PUGS Santa Rosa Vigente
Elaborado por: Equipo Consultor


Tabla 114: Asentamiento La Florida II

Asentamientos Humanos Parroquiales - GAD Parroquial de Bellavista		
Tipo de asentamiento:		
		
Nombre de comunidad La Florida II		
Descripción	El sitio La Florida II es un tipo de centralidad rural correspondiente a la parroquia Bellavista según el PUGS de Santa Rosa Vigente con 84 predios	
Prestación de servicios		
Equipamientos	Servicios básicos	
Educativo: Escuela Maria Flores Casa comunal La Florida 2 de la Florida 2, Iglesia Pentecostal internacional del Ecuador Cancha de futbol, Área verde	Gestión: Los servicios de alcantarillado y agua potable se brindan de manera regular, y los equipamientos urbanos cuentan con estos. Los servicios de telefonía móvil e internet son buenos. No cuentan con telefonía fija.	
Infraestructura: Planta de oxidación de desechos		
Relaciones de dependencia		
Este asentamiento tiene una configuración rural, con una trama irregular resultado de manzanas con formas poligonales y orgánicas.		
Accesibilidad		
El asentamiento lo atraviesa la denominada Vía a Bellavista, lo cual lo permite ser accesible por esta vía y las vías locales.		
Riesgos		
Dentro del asentamiento San José se ha identificado viviendas en zonas de riesgo, las cuales tienen problemas en épocas invernales.		

Fuente: PUGS Santa Rosa Vigente
Elaborado por: Equipo Consultor


Tabla 115: Asentamiento San José

Asentamientos Humanos Parroquiales - GAD Parroquial de Bellavista		
Nombre de comunidad		Sitio San José
Descripción	El sitio San Jose es un tipo de centralidad rural correspondiente a la parroquia Bellavista según el PUGS Vigente con 146 predios	
Prestación de servicios		
Equipamientos		Servicios básicos
Educativo:	Colegio San Jose, Escuela Atahualpa	En este asentamiento humano los servicios de alcantarillado y agua potable se brindan de manera regular, y los equipamientos urbanos cuentan con estos. Los servicios de telefonía móvil e internet son buenos. No cuentan con telefonía fija.
Gestión:	Casa comunal San José	
Social:	Iglesia católica	
Recreacional:	Cancha, Área verde, Cancha de voley.	
Infraestructura:	Planta de oxidación	
Relaciones de dependencia		
San José presenta una regularización del límite urbano para obtener una zona homogenea que responda a las características físico - morfológicas de la zona.		
Accesibilidad		
El asentamiento lo atraviesa la denominada Vía a Bellavista, lo cual lo permite ser accesible por esta vía y las vías locales.		
Riesgos		
Dentro del asentamiento San José se ha identificado viviendas en zonas de riesgo, las cuales tienen problemas en épocas invernales.		



Fuente: PUGS Santa Rosa Vigente
Elaborado por: Equipo Consultor

Tabla 116: Asentamiento San Agustín

Asentamientos Humanos Parroquiales - GAD Parroquial de Bellavista		
Tipo de asentamiento:		
		
Nombre de comunidad San Agustín		
Descripción	El sitio La Florida II es un tipo de centralidad rural correspondiente a la parroquia Bellavista según el PUGS Vigente con 239 predios	
Prestación de servicios		
Equipamientos	Servicios básicos	
Educativo: Escuela de educación básica Robinchanath Tagore. Gestión: Casa comunal San Agustín. Social: Iglesia Evangélica Asamblea evangélica de Dios Ecuatoriana, Iglesia ctólica central. Salud: Puesto de Salud. Recreacional: Cancha de uso multiple, Cancha de futbol, Cancha multiple ciudadela Virgen del Cisne, Polideportivo, Parque central. Infraestructura: Cementerio, Planta de oxidación	En este asentamiento humano los servicios de alcantarillado y agua potable se brindan de manera regular, y los equipamientos urbanos cuentan con estos. Los servicios de telefonía móvil, fija e internet son buenos.	
Relaciones de dependencia		
San Agustín presenta una reducción y ajuste del límite urbano actual, principalmente porque este no se condigura respetando las condiciones físicas del sector.		
Accesibilidad		
El asentamiento lo atraviesa la denominada Vía a Bellavista, lo cual lo permite ser accesible por esta vía por medio de Las Crucitas		
Riesgos		
Dentro del asentamiento San José se ha identificado viviendas en zonas de riesgo, las cuales tienen problemas en épocas invernales.		

Fuente: PUGS Santa Rosa Vigente
Elaborado por: Equipo Consultor

2.3.4.2. Infraestructura y acceso a servicios básicos, déficit, cobertura, calidad: Agua potable, Saneamiento, Desechos Sólidos y Energía eléctrica.

Agua potable y saneamiento

Para la producción de alimentos, actividades de salud, la economía y el desarrollo es importante el agua y el alcantarillado, sus abastecimientos en términos de cantidad y calidad son importantes para el desarrollo de la población, el no tenerlos por contraparte impronta riesgos en la salud y del bienestar. Como requerimiento para toma de decisiones el equipo consultor realizó un levantamiento de equipamientos de los barrios de la parroquia con su estado cubiertos de servicios básicos. **¡Error! Vínculo no válido.**

Tabla 117: Tabla de servicios básicos por sitios a nivel general

Conectividad de asentamientos humanos		
	Agua potable (100%)	Alcantarillado (38%)
Barrio central Bellavista		
Barrio El Cisne Cabecera Parroquial	Si	Si
Lotización Santa Fe, Cabecera Parroquial	Si	No
Barrio Chilla - Cabecera Parroquial	Si	No
Ciudadela 24 de Junio- Cabecera parroquial	Si	No
Barrio Inmaculada - Cabecera parroquial	Si	No
Lotización nueva Bellavista – Cabecera Parroquial	Si	No
Lotización Intisar - Cabecera Parroquial	Si	No
La Florida 1 - Cabecera Parroquial	Si	No
Sitio San Agustín	Si	Si
Sitio San José	Si	Si
Sitio La Florida 2	Si	Si
Sitio Las Crucitas	Si	No

Fuente: Investigación de campo por equipo consultor

Elaborado por: Equipo Consultor

En base al levantamiento de información de los 13 barrios y sitios de la parroquia Bellavista contamos con una cobertura del 100% de agua potable distribuidos por la empresa pública EMAPA y con una cobertura del 38% de alcantarillado sanitario, en contraparte tenemos que en base a datos oficiales del Instituto nacional de estadísticas y censos en la parroquia la cobertura de agua potable es del 96.50% y el alcantarillado cerca del 65.40% en 1812 viviendas particulares y 2 colectivas.

2.3.4.3. Acceso de la población a Vivienda

El último censo de la población y vivienda tiene un balance aceptable entre la relación de habitantes con el número de viviendas. Esta relación se encuentra que en una vivienda tiene un promedio de 3(2.78) habitantes por vivienda existiendo 1812 viviendas y 5047 habitantes. Esta congruencia va de la mano con los Objetivos de Desarrollo Sostenible (ODS) 10 y 11 los cuales mencionan en igualar las oportunidades y reducir la desigualdad, así como asegurar el acceso de todas las personas a viviendas y servicios básicos adecuados, seguros y asequibles y mejorar los barrios marginales. Los Objetivos de Desarrollo Sostenible (ODS) u Objetivos Globales, también conocidos como Agenda 2030, son 17 objetivos globales interconectados diseñados para ser un «plan para lograr un futuro mejor y más sostenible para todos. En síntesis, no existe índices que indiquen un déficit de viviendas en la parroquia Bellavista.

2.3.4.4. Caracterización de amenazas y capacidad de respuesta

Identificación de las principales amenazas

Bellavista es un parroquia de Santa Rosa, la cual está expuesto a problemas naturales y antrópicos:

- Los sismos
- Zonas susceptibles a inundaciones
- Intervenciones antrópicas por canales

Eventos históricos por deslizamientos, afectaciones, consecuencias y acciones emprendidas.

Según la información levantada por el equipo consultor, los habitantes han manifestado que no se registró hechos históricos por riesgos naturales, la amenaza más inminente, es el riesgo de inundación en las áreas más posibles a inundaciones las precipitaciones pluviométricas de 0 a 500 mm anuales.

Identificación de posibles acciones o proyectos de mitigación que permitan reducir de forma inmediata riesgos existentes (recurrentes e históricos)

En la actualidad no se cuenta con ningún proyecto que contemple la mitigación en cuanto al tema riesgos, sumado a ello no se ha evidenciado a nivel local una iniciativa para emprender acciones de mitigación por los problemas que podría acarrear el Fenómeno del Niño.

2.3.4.5. Acceso a Servicios de Telecomunicaciones

Ilustración 63: Antena de servicio móvil



Fuente: Equipo consultor

Elaborado por: Equipo Consultor

Acerca de la conectividad, en base a la visita técnica en territorio se determinó la cobertura de redes de telecomunicaciones interpretada en la siguiente tabla.

Tabla 118: Cobertura telefónica en la parroquia Bellavista

Conectividad de asentamientos humanos				
		Cobertura de telefonía fija	Servicio celular	Internet
1	Barrio central Bellavista	Si	Si	Si
2	Barrio El Cisne Cabecera Parroquial	Si	Si	Si
3	Lotización Santa Fe, Cabecera Parroquial	No	Si	Si
4	Barrio Chilla - Cabecera Parroquial	Si	Si	Si
5	Ciudadela 24 de Junio- Cabecera parroquial	Si	Si	Si
6	Barrio Inmaculada - Cabecera parroquial	Si	Si	Si
7	Lotización nueva Bellavista - Cabecera Parroquial	Si	Si	Si
8	Lotización Intisar - Cabecera Parroquial	Si	Si	Si
9	La Florida 1 - Cabecera Parroquial	Si	Si	Si
10	Sitio San Agustín	Si	Si	Si
11	Sitio San José	No	Si	Si
12	Sitio La Florida 2	No	Si	Si
13	Sitio Las Crucitas	No	Si	Si

Fuente: Información de campo por equipo consultor

Elaborado por: Equipo Consultor

Existe una cobertura aceptable de servicios de conectividad de telefonía móvil y de internet no obstante una cobertura del 70% de servicio de telefonía fijo. La cobertura de servicios conlleva una gran capacidad hacia la igualdad de información y relación de mejor eficiencia en las actividades a desarrollar en la parroquia, no existe entonces un déficit en telecomunicaciones debió a que la telefonía fija se considera actualmente en proceso de ser obsoleta.

2.3.4.6. Redes viales y de transporte

Ilustración 64: Avenida Joffre Luna

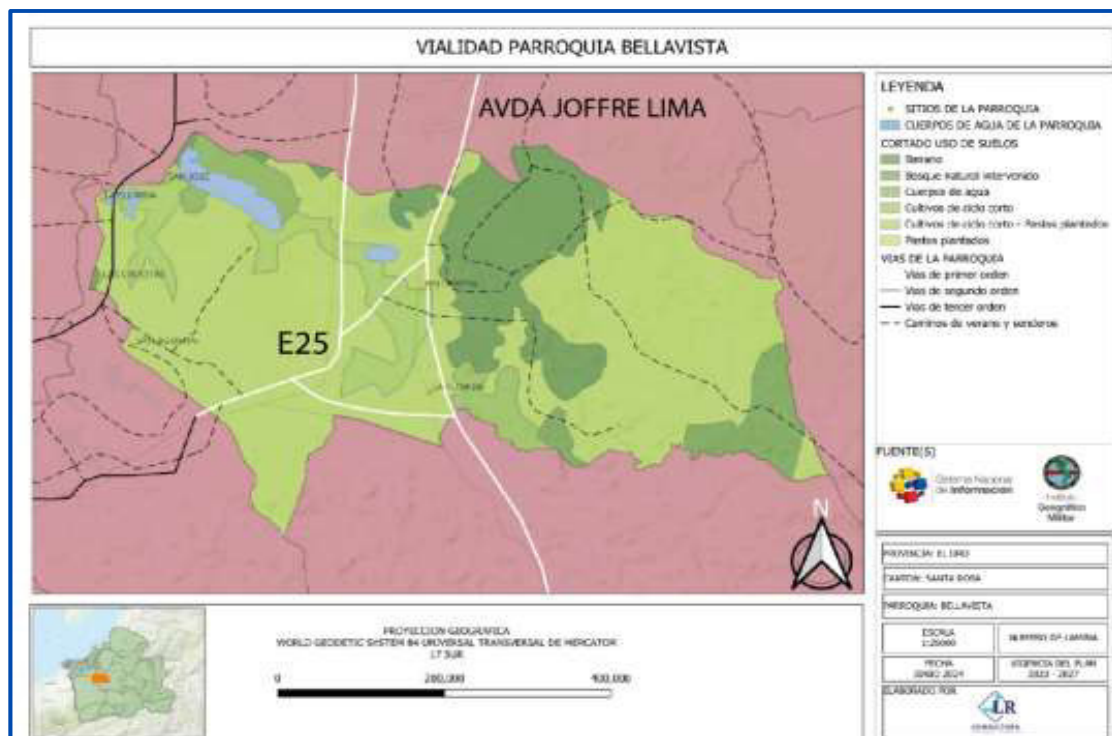


Fuente: Archivo fotográfico Google Maps.

Elaborado por: Equipo Consultor

En la parroquia bellavista se encuentran dos vías principales importantes que permiten la conectividad entre las ciudades aledañas y el vecino país del Perú. La vialidad tiene un papel significativo en la configuración de los asentamientos humanos y la geometría a desarrollar en el desarrollo de nuevos asentamientos humanos. La E25 y la Av. Joffre Lima son las vías principales que se encuentran en un estado regular – bueno, el material de la vía es de carpeta asfáltica lo cual requiere de un mantenimiento constante y preventivo antes de la época lluviosa.

Ilustración 65: Mapa de suelo de la parroquia Bellavista



Fuente: Instituto geográfico militar

Elaborado por: Equipo Consultor

Existe dentro de los usos de suelos importantes espacios destinados hacia los cultivos de ciclo corto y banano lo que es importante para el desarrollo de actividades económicas en la parroquia.

Transporte

Oferta de transporte local

El estudio realizado para el plan de actualización del Plan de Desarrollo y Ordenamiento Territorial de la Parroquia Bellavista se realizó un levantamiento de información de transporte terrestre y este brindado por una sola entidad de cooperativa de transporte urbano, en el siguiente cuadro se detallan las frecuencias, características e inconvenientes del transporte. En la vía principal existen paraderos para los usuarios de este servicio pero se estima un déficit de los mismos en distintos sitios y barrios de la cabecera parroquial.

Infraestructura de transporte

En relación a las paradas de buses hay un déficit de estos elementos que brinden protección de la luz solar y lluvias. La población necesita espacios de parada de buses y estos contemplan un déficit a lo largo de la vía principal Avda. Joffre Lima. Además de presentar

un mal estado y los problemas por la inseguridad a nivel de toda la parroquia, lo cual dificulta prestar servicios en altas horas de la noche.

2.3.4.7. Equipamientos

En el presente capítulo se realiza un análisis de cada tipo de equipamiento, en donde se determinará el estado y abastecimiento actual, para su posterior determinación de déficit o superávit en función de sus características físico-espaciales, cobertura de dotación, servicios e infraestructura. Se han identificado en la parroquia varios equipamientos públicos que están vinculados a: educación, cultural, salud, recreación, religioso, seguridad, funerario, gestión y administración, etc. Teniendo también como déficit equipamientos culturales, funerarios y recreación juvenil, considerando que desde 10 a 24 años es la mayor parte de la población de la parroquia.

Equipamiento por barrio y sitios.

Tabla 110: Equipamientos por barrios y sitios

Equipamiento por barrios y sitios			
#	Ubicación	Equipamiento	Estado
1	Barrio Central	Tenencia política	Regular
2		Subcentro de salud	Regular
3		Colegio Napoleón Mera	Regular
4		Escuela oriente ecuatoriano	Regular
5		Iglesia católica	Regular
6		Polideportivo	Regular
7		Parque central	Regular
8		Paradero de buses	Regular
9		Empresa Duragas	Regular
10		Iglesia evangélica	Regular
11		Cancha con proyección a Estadio	Regular
12		Sede del club Bellavista	Malo
13		Consultorio dental	Regular
14		Centro Rehabilitación	Regular
15	Barrio El Cisne	Cancha de uso múltiple	Regular
16		Casa comunal	Regular
17		Escuela Joaquín Toledo Chica	Malo
18		Capilla	Regular
19		Balneario El Rancho	Bueno
20		Distribuidora de agua Water Polar	Regular
21		Posa de oxidación de aguas servidas	Regular
22		Canal de traslado de aguas servidas	Regular
23	Lotización Santa Fe	Puente de conectividad	Regular
24		Casa comunal	Regular
25		Cancha	Regular
26		Área verde	Regular
27	Barrio Chilla	Cancha de Volley	Regular
28		Polideportivo	Regular
29		Espacio físico del parque lineal	Regular
30		Capilla	Regular

31		Escenario	Regular
32		Urinario publico	Regular
33	Ciudadela 24 de Junio	Cancha cubierta	Regular
34		Casa comunal	Regular
35	Barrio La Inmaculada	Área verde	Regular
36		Cancha múltiple	Regular
37	Lotización Nueva Bellavista	Área Verde	Malo
38	Lotización INTISAR	Terreno de área verde	Malo
39	La Florida 1	2 Paraderos de buses	Regular
40		Escuela Numa Pompilio Llona	Abandonada
41	San Agustín	Polideportivo	Regular
42		Puesto de salud	Regular
43	Sitio San José	Cancha de futbol	Regular
44		Escuela Atahualpa	Regular
45	Sitio La Florida 2	Escuela María Flores	Regular
46		Cancha de futbol	Regular
47	Sitio Las Crucitas	Cancha de uso múltiple	Regular
48		Capilla	Regular
49		Casa comunal	Regular
50		Centro de diversión nocturna	Regular
51		Iglesia evangélica	Regular

Fuente: Equipo consultor

Elaborado por: Equipo Consultor



GOBIERNO AUTÓNOMO DESCENTRALIZADO
PARROQUIAL DE BELLAVISTA
ADMINISTRACIÓN 2023 - 2027



Fase II: Diagnóstico **POLÍTICO INSTITUCIONAL**

Plan de Desarrollo y Ordenamiento Territorial
Parroquial 2023 - 2027



2.3.5. Análisis Político Institucional y de Participación Ciudadana

2.3.5.1. Capacidades Institucionales Locales

Análisis Normativo

La Carta Magna, en su artículo 241, establece que la planificación garantizará el ordenamiento territorial y será obligatoria en todos los gobiernos autónomos descentralizados.

El artículo 267, numeral 1, de la Constitución de la República, junto con el artículo 65 del Código Orgánico de Organización Territorial, Autonomía y Descentralización, señala que los gobiernos parroquiales tienen la competencia de planificar, junto con otras instituciones del sector público y actores de la sociedad, el desarrollo parroquial y su ordenamiento territorial, en coordinación con el gobierno cantonal y provincial, respetando la interculturalidad, la plurinacionalidad y la diversidad.

El artículo 272, numeral 3, de la Constitución, y el artículo 194, literal g, del Código Orgánico de Organización Territorial, Autonomía y Descentralización, establecen que el cumplimiento de metas del Plan Nacional de Desarrollo y del Plan de Desarrollo de cada GAD es un criterio para la asignación de recursos. El segundo inciso del artículo 275 de la Constitución determina que el Estado planificará el desarrollo del país para garantizar el ejercicio de los derechos, la consecución de los objetivos del régimen de desarrollo y los principios consagrados en la Constitución. La planificación propiciará la equidad social y territorial, promoverá la concertación y será participativa, descentralizada, desconcentrada y transparente.

El Estado, según el artículo 277, numeral 2, de la Constitución, tiene la responsabilidad de dirigir, planificar y regular el proceso de desarrollo. El artículo 280 de la Carta Magna estipula que el Plan Nacional de Desarrollo es el instrumento al que se sujetarán las políticas, programas y proyectos públicos; la programación y ejecución del presupuesto del Estado; y la inversión y asignación de recursos públicos, coordinando las competencias exclusivas entre el estado central y los gobiernos autónomos descentralizados.

El Código Orgánico de Planificación y Finanzas Públicas, en su artículo 12, establece que la planificación del desarrollo y el ordenamiento territorial es competencia de los gobiernos

autónomos descentralizados en sus territorios. Esta se ejercerá a través de sus planes propios y otros instrumentos, en coordinación con los diferentes niveles de gobierno, dentro del Sistema Nacional Descentralizado de Planificación Participativa.

El primer inciso del artículo 15 del Código Orgánico de Planificación y Finanzas Públicas determina que los GADs formularán y ejecutarán las políticas locales para la gestión del territorio en el ámbito de sus competencias, incorporándolas en sus planes de desarrollo y ordenamiento territorial y en los instrumentos normativos que se dicten para este fin.

El artículo 29 del Código Orgánico de Planificación y Finanzas Públicas define las funciones de los Consejos de Planificación de los gobiernos autónomos descentralizados:

1. Participar en la formulación de sus planes y emitir resolución favorable sobre las prioridades estratégicas de desarrollo, como requisito para su aprobación ante el órgano legislativo correspondiente.
2. Velar por la coherencia del plan de desarrollo y ordenamiento territorial con los planes de otros niveles de gobierno y con el Plan Nacional de Desarrollo.
3. Verificar la coherencia de la programación presupuestaria cuatrienal y de los planes de inversión con el respectivo plan de desarrollo y ordenamiento territorial.
4. Asegurar la armonización de la gestión de cooperación internacional no reembolsable con los planes de desarrollo y ordenamiento territorial correspondientes.
5. Conocer los informes de seguimiento y evaluación del plan de desarrollo y ordenamiento territorial de los respectivos niveles de gobierno
6. Delegar la representación técnica ante la Asamblea territorial.

El artículo 2, literal h, del Código Orgánico de Organización Territorial, Autonomía y Descentralización señala como objetivo del código la definición de mecanismos de articulación, coordinación y corresponsabilidad entre los distintos niveles de gobierno para una adecuada planificación y gestión pública.

El artículo 3 del mismo código, literal e, determina que los gobiernos autónomos descentralizados tienen la obligación de articular sus planes de desarrollo territorial al Plan Nacional de Desarrollo y gestionar sus competencias de manera complementaria para hacer efectivos los derechos de la ciudadanía y el régimen del buen vivir, contribuyendo así al mejoramiento de los impactos de las políticas públicas promovidas por el estado ecuatoriano.

El artículo 5, numeral 3, de la Ley Orgánica de Ordenamiento Territorial, Uso y Gestión del Suelo, establece que los Gobiernos Autónomos Descentralizados ejercerán sus competencias de ordenamiento territorial, uso y gestión del suelo dentro del marco constitucional, legal vigente y de las regulaciones nacionales determinadas por los organismos competentes reconocidos en la Constitución.

El artículo 11, numeral 4, de la misma ley, establece que los Gobiernos Autónomos Descentralizados parroquiales rurales acogerán el diagnóstico y modelo territorial del nivel cantonal y provincial, y podrán especificar el detalle de dicha información dentro de su territorio, así como localizar sus obras o intervenciones.

El artículo 14 de la Ley Orgánica de Ordenamiento Territorial, Uso y Gestión del Suelo, regula el proceso de formulación o actualización de los planes de desarrollo y ordenamiento territorial de los Gobiernos Autónomos Descentralizados mediante la norma técnica expedida por el Consejo Técnico.

El literal a del artículo 61, capítulo VI, de la Norma Técnica del Sistema Nacional de Planificación Participativa establece que los Planes de Desarrollo y Ordenamiento Territorial se actualizarán obligatoriamente al inicio de gestión de las autoridades locales.

Asignaciones Presupuestarias, Calidad Del Gasto y Niveles De Ejecución.

El GAD Parroquial de Bellavista en el período 2019 – 2023 mantuvo el siguiente desempeño financiero en sus cuentas de ingreso:

Tabla 111: Ingresos del GAD Parroquial de Bellavista 2019 – 2023.

CÉDULA DE INGRESOS						
Grupo	No.	DESCRIPCIÓN	2019	2020	2021	2022
Ingresos Corrientes	11	Impuestos	350,00	-	-	-
	18	Transferencias y Donaciones Corrientes	66.980,00	68.000,00	68.000,00	72.250,00
	19	Otros Ingresos	51,35	47,09	122,71	105,29
Ingresos de Capital	28	Transferencias y Donaciones de Capital	177.720,81	125.271,96	136.153,76	246.152,56
Ingresos por Financiamiento	37	Saldos Disponibles	102.141,08	39.812,53	163.640,34	200.125,07
	38	Cuentas Pendientes por Cobrar	35.524,81	95.811,35	30.746,13	22.022,96

TOTAL	382.768,05	328.942,93	398.662,94	540.655,88
-------	------------	------------	------------	------------

Fuente: GAD Parroquial Bellavista

Elaboración: Equipo Consultor

Como se puede evidenciar en la tabla superior, los ingresos promedio que el GAD Parroquial ha tenido en los cuatro períodos fiscales han sido de \$330.205,96 USD.

Dependencia Financiera

Durante el período analizado, el promedio de dependencia financiera respecto a las transferencias económicas del Estado Central fue de 63.93%. No obstante, es importante resaltar que la cuenta “Saldo Disponibles” representa un acumulado de los ejercicios anteriores, por lo que es factible estimar que la dependencia es un porcentaje mucho más alto, dado que el GAD Parroquial no cuenta con ingresos propios por concepto de recaudación.

En este sentido, el nivel de autonomía financiera que tiene el GAD Parroquial de Bellavista se puede categorizar como bajo. Este fenómeno, recurrente en los Gobiernos Autónomos Descentralizados Parroquiales es un limitante importante de su capacidad de gestión, debido a que su planificación anual se ve afectada por los flujos económicos irregulares que el Ministerio de Finanzas realiza a los gobiernos seccionales. Este factor, además, explica el volumen monetario que mantiene el grupo “Ingresos por Financiamiento” el cual tiende a crecer debido a los rubros no ejecutados de ejercicios anteriores.

Así mismo, las cuentas de gasto que el GAD Parroquial ha mantenido en los ejercicios fiscales 2019 – 2023 son los siguientes:

Tabla 112: Egresos del GAD Parroquial de Bellavista 2019 – 2023

CÉDULA DE GASTOS						
Grupo	No.	DESCRIPCIÓN	2019	2020	2021	2022
Gastos Corrientes	51	Gastos en Personal	54.209,86	53.848,85	52.759,16	56.555,35
	53	Bienes y Servicios de Consumo	2.125,39	1.044,31	979,97	1.361,36
	56	Gastos Financieros	9.675,09	8.305,59	7.320,33	5.839,20
	57	Otros Gastos Corrientes	450,00	400,00	377,91	500,00
	58	Transferencias y Donaciones Corrientes	8.033,73	8.017,99	7.136,08	7.994,09
Gastos de Inversión	71	Gastos en Personal para Inversión	41.415,62	37.563,98	43.533,62	35.311,06
	73	Bienes y Servicios para Inversión	51.111,35	54.514,20	53.578,54	22.998,00
	75	Obras Públicas	193.815,38	137.736,74	205.212,55	380.150,01
	77	Otros Gastos de Inversión	-	-	-	-
Gastos de Capital	84	Bienes de Larga Duración	2.132,47	4.650,00	2.800,00	4.205,29

Aplicación del	96	Amortización de la Deuda Pública	16.521,99	17.891,44	21.059,77	21.120,20
Financiamiento	97	Pasivo Circulante	3.277,17	4.969,83	3.905,01	4.621,32
TOTAL			382.768,05	328.942,93	398.662,94	540.655,88

Fuente: GAD Parroquial de Bellavista

Elaboración: Equipo Consultor

Ejecución Presupuestaria

El nivel de ejecución promedio del presupuesto codificado ha sido del 55.10% entre 2019 y 2022, lo que representa un nivel bajo de cumplimiento. El año con mayor ejecución fue 2019 (65.49%), mientras que el año con ejecución más baja fue 2020 con el 41.72%. Si bien este porcentaje responde a la capacidad de gestión, la mayor parte de las ocasiones el presupuesto no se puede devengar debido a los retrasos en las transferencias por parte del Ministerio de Finanzas. De cualquier forma, es fundamental que el GAD Parroquial establezca estrategias para incrementar el nivel de ejecución y así evitar posibles reducciones en sus presupuestos.

Partidas de Gasto

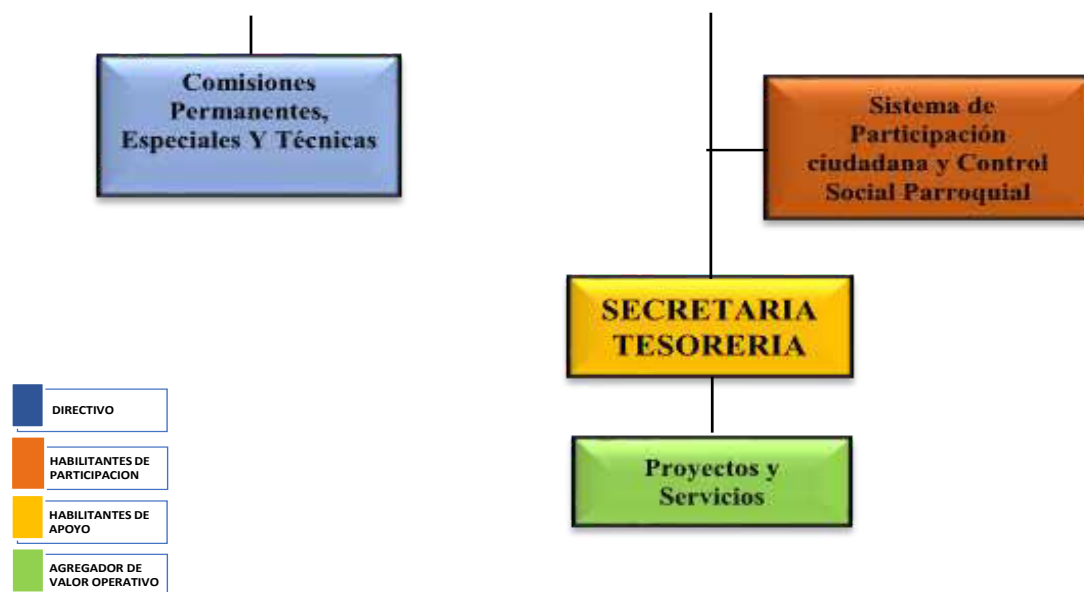
En promedio, entre 2019 y 2022 el 75.40% de los egresos se han destinado a gastos de inversión, el 17.95% a gasto corriente, el 1.05% a la aplicación del financiamiento y el 0.90% a gastos de capital. En general, los mayores desembolsos corresponden a la cuenta Obras Públicas, seguido por Gastos en Personal y Gastos en Personal para inversión.

Estructura Institucional

El GAD parroquial presenta una estructura institucional basada en este esquema.

Ilustración 69: Estructura orgánica funcional del GAD parroquial Bellavista.





Fuente: GAD Parroquial 2023

Elaborado: Equipo consultor

El Código Orgánico de Organización Territorial, Autonomía y Descentralización (COOTAD), en su artículo 70, establece que es atribución del Presidente/a ejercer de manera exclusiva la facultad ejecutiva del gobierno autónomo descentralizado y resolver administrativamente todos los asuntos correspondientes a su cargo, de acuerdo con los siguientes literales:

- g) Decidir el modelo de gestión administrativa mediante el cual deben ejecutarse el plan parroquial rural de desarrollo y de ordenamiento territorial;
- h) Expedir el orgánico funcional del gobierno autónomo descentralizado parroquial rural;
- i) Distribuir los asuntos que deban pasar a las comisiones del gobierno autónomo parroquial y señalar el plazo en que deben ser presentados los informes correspondientes;
- j) Sugerir la conformación de comisiones ocasionales que se requieran para el funcionamiento del gobierno autónomo descentralizado parroquial rural.

Asimismo, el artículo 338 del COOTAD determina que cada GAD: "... tendrá la estructura administrativa que requiera para el cumplimiento de sus fines y el ejercicio de sus competencias y funcionará de manera desconcentrada. La estructura administrativa será la mínima indispensable para la gestión eficiente, eficaz y económica de las competencias.

Cada gobierno autónomo descentralizado elaborará la normativa pertinente, según las condiciones específicas de su circunscripción territorial, en el marco de la Constitución y la ley".

La misión establecida en el orgánico institucional cita lo siguiente: "Ejerce la facultad legislativa a través de actos normativos, resolutivos y fiscalizadores, así como la formulación de políticas públicas, que sustentarán los procesos para el logro de objetivos institucionales, orientadas a cumplir los objetivos institucionales y el mandato ciudadano". Esta misión está fundamentada en las atribuciones de la junta parroquial que el COOTAD establece en el artículo 66.

Las funciones de cada uno de los funcionarios institucionales están claramente establecidas, así como los productos y servicios de cada una de estas áreas. Cabe señalar que la mayor carga de trabajo y responsabilidad se comparte entre el/la presidente/a y el/la secretario/a contador.

Talento humano

El talento humano es fundamental en las instituciones, ya que son responsables del desarrollo de los productos y servicios entregados a la ciudadanía. Por lo tanto, es crucial considerar el personal que forma parte de la institución.

Tabla 113: Distributivo de personal de la institución

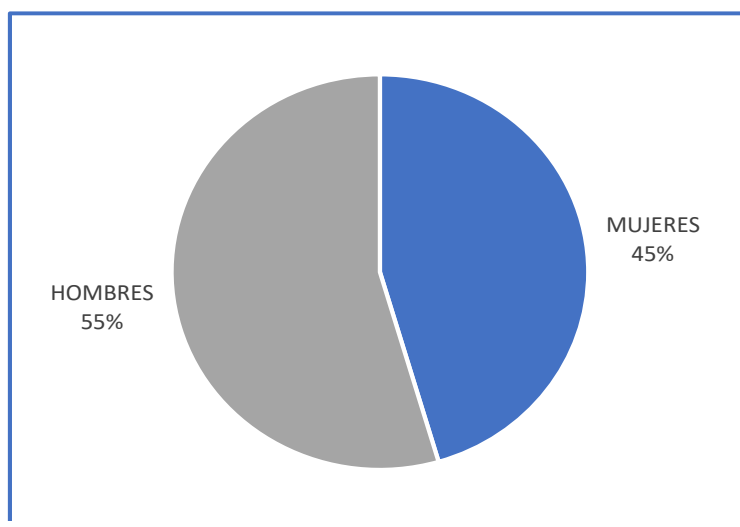
No.	Unidad a la que pertenece	Servidores Públicos	Puesto Institucional
1	Asentamientos Humanos	ORLANDO ENRIQUE ORELLANA VACA	Presidente
2	Sociocultural	SANDRA JEANMAYRE KIRBY ZAMBRANO	Vicepresidente
3	Político Institucional	ERMEL SALVADOR MURILLO CALDERÓN	Vocal Principal
4	Económico Productivo	GISSELLA ESMERALDA CARREÑO TORRES	Vocal Principal
5	Biofísico	EFREN OLMEDO MURILLO CALDERÓN	Vocal Principal
6	Parqueo	DIGAR ANDRÉS SOLANO MURILLO	Vocal Principal
7	Personal de mantenimiento	AGUIRRE CHAPA CARLOS FABIAN	Operativo
8	Personal de mantenimiento	FREDY MANUEL LEÓN CALDERÓN	Operativo
9	Administrativo	JOHANNA VERÓNICA BALSECA AGILA	Secretario - Tesorero

Fuente: Gad Parroquial 2023

Elaborado por: Equipo Consultor

De un total de 9 funcionarios públicos tenemos 6 son hombres y 3 son mujeres, es decir un 40 % son mujeres, y perciben remuneraciones mensuales que están entre los 450 y los 1200 dólares mensuales

Ilustración 70: Distribución del talento humano del GAD Parroquial



Fuente: Gad Parroquial 2023

Elaborado por: Equipo Consultor

Sistema De Información Local

La Secretaría Nacional de Planificación (2018) define a los Sistemas de Información Local (SIL) de los Gobiernos Autónomos Descentralizados como un conjunto organizado de elementos que permiten la interacción de los GAD con la ciudadanía en el territorio. Su objetivo es acceder, recoger, almacenar y transformar datos e información relevante para la planificación y gestión pública tanto local como nacional.

Mediante Decreto Ejecutivo No. 1372, publicado en el Registro Oficial No. 278, el 20 de febrero de 2004, se creó la Secretaría Nacional de Planificación y Desarrollo como el organismo encargado de diseñar, implementar, integrar y dirigir el Sistema Nacional de Planificación en todos sus niveles, estableciéndose como el rector de las políticas públicas de planificación nacional. A través del Acuerdo Ministerial No. SNPD-0089-2014, del 01 de agosto de 2014, la Secretaría Nacional de Planificación y Desarrollo, en el numeral 2 del artículo 5, dispuso lo siguiente:

“Los gobiernos autónomos descentralizados provinciales, municipales y distritos metropolitanos deberán institucionalizar el proceso de planificación y ordenamiento territorial. Para ello deberán ejecutar las siguientes acciones: (...) Crear, consolidar y fortalecer un sistema de información local, en base a la normativa y estándares de información emitidos por la Secretaría Técnica del Sistema Nacional Descentralizado de Planificación Participativa”.

La norma excluye de esta obligatoriedad a los Gobiernos Autónomos Descentralizados Parroquiales; no obstante, estos pueden proporcionar información para el SIL cantonal o provincial. Según su definición oficial, el Sistema de Información Local es un conjunto organizado y sistemático de elementos, «dependencias técnicas y administrativas; talento humano; medios técnicos; procedimientos en general; productos informativos que permiten la interacción de los Gobiernos Autónomos Descentralizados con la ciudadanía en el territorio, en el marco de la rendición de cuentas y control social; para acceder, recoger, almacenar, transformar y difundir datos e información relevante para la planificación».

En este contexto, luego de una reunión de trabajo con las autoridades locales, se identificó que el GAD Parroquial de Bellavista no cuenta con un Sistema de Información Local (SIL) ni se articula al SIL de la provincia de El Oro. La ausencia de un SIL dificulta la toma de decisiones informadas, la identificación de necesidades locales y la evaluación del impacto de las políticas y programas implementados.

Sistema Local de Planificación

“Artículo 66. Los consejos locales de planificación. -Son espacios encargados de la formulación de los planes de desarrollo, así como de las políticas locales y sectoriales que se elaborarán a partir de las prioridades, objetivos estratégicos del territorio, ejes y líneas de acción, definidos en las instancias de participación; estarán articulados al Sistema Nacional de Planificación. Estos consejos estarán integrados por, al menos un treinta por ciento (30%) de representantes de la ciudadanía. Serán designados por las instancias locales de participación del nivel de gobierno correspondiente. Su conformación y funciones se definirán en la ley que regula la planificación nacional.

DE LOS CONSEJOS DE PLANIFICACIÓN DE LOS GOBIERNOS AUTÓNOMOS DESCENTRALIZADOS COOTAD

Art. 28.- Conformación de los Consejos de Planificación de los Gobiernos Autónomos Descentralizados. - Los Consejos de Planificación se constituirán y organizarán mediante acto normativo del respectivo Gobierno Autónomo Descentralizado; y, estarán integrados para el caso de los gobiernos parroquiales rurales el Consejo de Planificación estará integrado de la siguiente manera:

1. El presidente de la Junta Parroquial;
2. Un representante de los demás vocales de la Junta Parroquial;
3. Un técnico ad honorem o servidor designado por el presidente de la Junta Parroquial;
4. Tres representantes delegados por las instancias de participación, de conformidad con lo establecido en la Ley y sus actos normativos respectivos.

Art. 29.- Funciones. - Son funciones de los Consejos de Planificación de los gobiernos autónomos descentralizados:

1. Participar en el proceso de formulación de sus planes y emitir resolución favorable sobre las prioridades estratégicas de desarrollo, como requisito indispensable para su aprobación ante el órgano legislativo correspondiente;
2. Velar por la coherencia del plan de desarrollo y de ordenamiento territorial con los planes de los demás niveles de gobierno y con el Plan Nacional de Desarrollo;
3. Verificar la coherencia de la programación presupuestaria cuatrianual y de los planes de inversión con el respectivo plan de desarrollo y de ordenamiento territorial;
4. Velar por la armonización de la gestión de cooperación internacional no reembolsable con los planes de desarrollo y de ordenamiento territorial respectivos;
5. Conocer los informes de seguimiento y evaluación del plan de desarrollo y de ordenamiento territorial de los respectivos niveles de gobierno; y,
6. Delegar la representación técnica ante la Asamblea territorial.”

En la Parroquia Rural de Bellavista jurisdicción del cantón Santa Rosa provincia de El Oro, a los trece días del mes de junio del año 2023, siendo las 16h00 la Sr. Orlando Orellana Vaca presidente del GADPR de Bellavista expresa sus agradecimientos por haber asistido a la convocatoria. de conformidad con el art. 304 del Código Orgánico de Organización Territorial Autonomía y Descentralización (COOTAD), se reúnen en asamblea para conformación del Sistema de Participación ciudadana y Control Social y, conformación del Consejo de Planificación Parroquial.

Con el orden del día, que procede se nombra a la Ing. Katherine Balseca Agila como secretaria ad hoc. y como facilitador de la Asamblea General al Sociólogo César Albarracín delegado de CONAGOPARE El Oro ya que en esta reunión no anhela estar en la mesa directiva, amparado en el valor de la ética en vista que no puede ser juez y parte de estos procesos de participación ciudadana. Como resultado de este acto democrático quedo establecido el Consejo de Planificación Parroquial de la siguiente manera:

Tabla 114: Consejo de Planificación Local de la Parroquia Bellavista

Nombres y Apellidos	Dignidad
Sr. Orlando Orellana Vaca.	Presidente del GAD.
Sr. Ermel Murillo Calderón.	Vocal del GAD.
Ing. Katherine Balseca Agila.	Técnico AD-HONOREM.
Ing. Benito Sarango Jiménez.	Delegado de instancia de participación.
Sra. Rosana Merino.	Delegado de instancia de participación.
Sr. José Porras Porras.	Delegado de instancia de participación.

Elaboración: Equipo Consultor

Fuente: GAD Parroquial Bellavista

Este cuerpo colegiado institucional cumple con la normativa citada con anterioridad y cumple una función muy importante en la planificación institucional.

Análisis de la transversalización de los enfoques de igualdad en la planificación y gestión de la política pública local.

El carácter del Estado ecuatoriano, constitucional de derechos y justicia, obliga a todas las funciones, instituciones y organismos del Estado, incluidos los gobiernos autónomos descentralizados (GAD), a cumplir con las obligaciones para “la plena vigencia y el efectivo goce de los derechos individuales y colectivos constitucionales y de aquellos contemplados en los instrumentos internacionales” (Cootad, 2018. Art. 4 [b]). A los GAD les corresponde generar las condiciones que aseguren los derechos y principios, entre estos, el de igualdad y no discriminación.

En el ámbito de sus competencias y territorialidad, los gobiernos autónomos descentralizados (GAD) se constituyen en actores centrales para garantizar los derechos humanos y, particularmente, el derecho a la igualdad y a la no discriminación. Esto se basa en el reconocimiento y valoración de la diversidad cultural y la proyección espacial de las políticas sociales, económicas y ambientales. En este sentido, a partir de sus agendas, los Consejos Nacionales para la Igualdad (CNI) emiten lineamientos para la elaboración e implementación de los enfoques de igualdad en la formulación de su Plan de Desarrollo y Ordenamiento Territorial (PDOT).

Con este antecedente, podemos concluir que actualmente no existe una herramienta adecuada para medir la aplicabilidad de la transversalización de los enfoques de igualdad en los procesos de planificación institucional. Sin embargo, se reconoce que estos enfoques son considerados en la implementación de los planes y proyectos que benefician a la ciudadanía.

Gobernanza de Riesgo

La gestión del riesgo de desastres implica la implementación de políticas y estrategias para prevenir nuevos riesgos, reducir los existentes y manejar los riesgos residuales. Esto fortalece la resiliencia y minimiza las pérdidas ocasionadas por desastres.

Es esencial promover el concepto de territorio seguro, incorporando la gestión del riesgo de desastres en los procesos de desarrollo y ordenamiento territorial. Esto asegura que las propuestas se enfoquen en la reducción de riesgos existentes, la prevención y el control del riesgo residual, garantizando así un desarrollo sostenible. La vulnerabilidad se define como las condiciones determinadas por factores o procesos físicos, sociales, económicos y ambientales que aumentan la susceptibilidad de una persona, comunidad, bienes o sistemas a los efectos de las amenazas (Asamblea General, Naciones Unidas, 2016).

El diagnóstico debe centrarse en evaluar las amenazas a la infraestructura crítica o esencial y a las poblaciones ubicadas en áreas vulnerables. Se recomienda identificar a las personas en riesgo, entendiendo por poblaciones en riesgo a aquellas bajo la influencia directa de una o más amenazas y que además son altamente vulnerables a sus efectos. Por lo tanto, se sugieren las siguientes acciones:

- Identificar y analizar las viviendas expuestas a amenazas.

- Definir el nivel de exposición de la población, considerando el porcentaje de población expuesta, el acceso a información para la alerta temprana y las limitaciones geográficas para evacuación en caso de un evento peligroso.
- Elaborar un mapa de sectores con mayor vulnerabilidad, que sirva como insumo para la planificación del desarrollo y el ordenamiento territorial.

Dado que las juntas parroquiales y el ejecutivo descentralizado no cuentan con los recursos y personal necesarios como los otros niveles territoriales, se recomienda que el nivel de organización se desarrolle solo ante la emergencia. Para ello, se sugiere la siguiente estructura, basada en la norma técnica respectiva. En este sentido, la Comisión Parroquial para Emergencias (COPAE) se conformará a través de una plenaria integrada por:

Ilustración 70: Estructura Del COPAE



Elaboración: Equipo Consultor

Fuente: secretaria de Gestión de Riesgos

Y se podría considerar invitar a las siguientes instituciones u organizaciones de carácter local:

- Instituciones invitadas al COPAE
- Representante de la Junta de Agua Potable
- Representante de las Organizaciones Sociales
- Representante de Organizaciones Productivas Locales

- Representantes de ONG

En la parroquia Bellavista, las regulaciones de riesgos no están implementadas. Debido a esta razón, actualmente no existe un plan de emergencia para enfrentar el fenómeno de El Niño, ni para abordar ninguna situación o fenómeno antrópico que afecte directamente al territorio parroquial. Además, no existe un Comité de Operaciones de Emergencia (COE) formado dentro del territorio parroquial.

Es urgente que se establezcan organizaciones e instituciones que compartan esta responsabilidad con la población. El llamado a la acción debe ser liderado por el presidente del GAD parroquial, como lo establece la normativa mencionada anteriormente.

Articulación Interinstitucional

La coordinación y la cooperación se entienden como procesos entrelazados que requieren apoyo técnico y voluntad política de todos los sectores. A nivel de toma de decisiones, la construcción se realiza de forma paulatina a través de la gestión mediante el desarrollo de programas y proyectos.

Se forman todo tipo de relaciones y se producen procesos de identificación y construcción de identidad entre sujetos con intereses similares o diferentes, que determinan si es posible o no la colaboración y articulación. Fomentando así el desarrollo de estrategias de sensibilización (conciencia colectiva) y factores motivacionales para reunir a los actores necesarios, dependiendo de la naturaleza y objetivos de la política, programa o proyecto.

También requiere construir relaciones cálidas y respetuosas, pero no complacientes. Fortalece el compromiso y la confianza entre las partes y permite que las diferencias y desacuerdos entre los participantes se expresen, discutan y se lleven a cabo cambios.

Es importante señalar que a pesar de no contar con otros instrumentos que por escrito den cuenta del accionar del GAD, se ha logrado coordinar actividades, proyectos, obras con los GADs Provincial, Municipal y parroquial, los cuales se han cristalizado en mesas de trabajo, audiencias públicas y la participación en los procesos de presupuestos participativos que estas instituciones vienen desarrollando.

Tabla 115: Convenios del GAD Parroquia Bellavista.

Institución	Tipo de Convenio	Objeto de Convenio
MINTEL	Cooperación Interinstitucional	Implementación del punto Digital Gratuito
GAD Municipal de Santa Rosa	Cooperación Interinstitucional	Atención a adultos mayores de la parroquia Desarrollo de actividades deportivas
Gad Municipal de Santa Rosa y Gad Parroquial de Bellavista	Cooperación Interinstitucional Bipartito	Construcción de Cubiertas en Sitio San José, en la Ciudadela 25 de diciembre del Sitio San Agustín, Las Crucitas, La Florida, Barrio El Cisne y Barrio La Inmaculada de la Parroquia Bellavista.

Elaboración: Equipo Consultor
Fuente: GAD parroquial 2024

Actores territoriales y organización social

Los actores sociales son personas, grupos u organizaciones que tienen una influencia activa en los procesos de toma de decisiones sociales, políticas, económicas y culturales. Estos actores incluyen organizaciones no gubernamentales, sindicatos, movimientos sociales, comités Promejora, dirigencia barrial, cooperativas, etc. La importancia de los actores sociales radica en su capacidad para movilizar a la sociedad y generar cambios a través de su participación activa, pueden influir en la opinión pública y la agenda política, contribuyendo así a construir una sociedad más justa y equitativa.

Los actores sociales también pueden desempeñar un papel importante en la salvaguardia de los derechos humanos, la protección del medio ambiente y el desarrollo sostenible. Su participación activa es crucial para dar forma a políticas públicas que respondan a las necesidades y demandas de la sociedad, la inclusión de los actores sociales como concepto es fundamental, ya que permite comprender la complejidad de las sociedades y cómo los diferentes actores interactúan entre sí para influir en la toma de decisiones y en la construcción de una sociedad más justa y equitativa. En ese marco ponemos a disposición una actualización del mapeo de actores territorial que recoge los cambios en los representantes de las organizaciones presentes en territorio.

Tabla 116: Mapeo de actores de la Parroquia Bellavista

#	Organización	Actividad	Tipo	Dirección	Representante	Contacto
1	Tenencia Política	Administrativo Político y de Control	De Derecho	Cabecera Parroquial	Sra. Johanna Sangurima	0984760763
2	Comité Eclesial de Base Nuestra Señora de la Virgen del Rosario	Bienestar de la Comunidad	De hecho	Cabecera Parroquial	Sra. Leonor Girón	072154096

#	Organización	Actividad	Tipo	Dirección	Representante	Contacto
3	Sitio La Florida 1	Velar por el Bienestar de la comunidad	De hecho	Sitio La Florida 1	Sr. Luis Torres	0994339389
4	Comité Pro Mejoras del Sitio San Agustín	Velar por el Bienestar de la comunidad	De hecho	Sitio San Agustín	Sr. Sixto Reyes	0989004996
5	Comité Pro Mejoras del Sitio Las Crucitas	Velar por el Bienestar de la comunidad	De hecho	Sitio Las Crucitas	Sr. Segundo Márquez	0979195360
6	Comité Pro Mejoras del Sitio La Florida 2	Velar por el Bienestar de la comunidad	De hecho	Sitio La Florida 2	Sr. José Porras	0993217938
7	Comité Pro Mejoras del Sitio San José	Velar por el Bienestar de la comunidad	De hecho	Sitio San José	Sr. Vicente Quintana	0990386581
8	Comité Pro Mejoras del Barrio El Cisne	Velar por el Bienestar de la comunidad	De hecho	Barrio El Cisne	Sra. Marcella Carreño	0999640193
9	Comité Pro Mejoras del Barrio Chilla	Velar por el Bienestar de la comunidad	De hecho	Barrio Chilla	Sr. Jinsop Solano	0939320840
10	Comité Pro Mejoras del Barrio La Inmaculada	Velar por el Bienestar de la comunidad	De hecho	Barrio La Inmaculada	Sr. Jorge Honores	0980349184
11	Comité Pro Mejoras de la Ciudadela 24 de Junio	Velar por el Bienestar de la comunidad	De hecho	Ciudadela 24 de Junio	Ing. Benito Sarango	0999163115
12	Comité Pro Mejoras de la Lotización Santa Fe	Velar por el Bienestar de la comunidad	De hecho	Lotización Santa Fe	Sra. Nelly Ramos	0968777909
13	Asociación de Agricultores de Bellavista	Actividades de agricultura	De hecho	Cabecera Parroquial	Lic. Luis Zambrano	0999252724
14	Comité Pro Mejoras Nuevo Bellavista	Velar por el Bienestar de la comunidad	De hecho	Cabecera Parroquial	Sr. Orlando Jaramillo	
15	Comité Pro Mejoras Lotización Intisar	Velar por el Bienestar de la comunidad	De hecho	Cabecera Parroquial	Sr. Cesar Jumbo	
16	Sub Centro de Salud Bellavista	<ul style="list-style-type: none"> * Prevención de enfermedades y complicaciones. * Apoyo médico en catástrofes y epidemias. * Medicación a la población. * Seguimiento de pacientes, tratamientos y rehabilitaciones. * Campañas de vacunación. 	Médica y Social	Cabecera Parroquial	Dra. Renata Hurtado	0981912214
17	Sub Centro de Salud San Agustín	<ul style="list-style-type: none"> * Prevención de enfermedades y complicaciones B26 * Apoyo médico en catástrofes y epidemias. * Medicación a la población. * Seguimiento de pacientes, tratamientos y rehabilitaciones. * Campañas de vacunación. 	Médica y Social	Sitio San Agustín		

#	Organización	Actividad	Tipo	Dirección	Representante	Contacto
18	Sub Centro de Salud San José	* Prevención de enfermedades y complicaciones. * Apoyo médico en catástrofes y epidemias. * Medicación a la población. * Seguimiento de pacientes, tratamientos y rehabilitaciones. * Campañas de vacunación.	Médica y Social	Sitio San José		
19	Escuela de Educación Básica Oriente Ecuatoriano	Actividades educativas	Civil	Cabecera Parroquial	Mgs. Víctor Ramírez	0994832418
20	Colegio de Bachillerato Dr. Napoleón Mera	Actividades educativas	Civil	Cabecera Parroquial	Lic. Armando Calva	0982695500
21	Escuela de Educación Básica Rabindranath Tagore	Actividades educativas	Civil	Sitio San Agustín	Lic. José Ligua	0992046594
22	Escuela de Educación Básica Atahualpa	Actividades educativas	Civil	Sitio San José	Lic. Rosario Sanjinés	0997076193
23	Escuela de Educación Básica Jesús María Flores de Piedra	Actividades educativas	Civil	Sitio La Florida 2	Lic. Nancy Torres	0992195960
24	Colegio de Bachillerato San José	Actividades educativas	Civil	Sitio San José	Mgs. Melva Bermeo	0979003790

Elaboración: Equipo Consultor

Fuente: levantamiento de información 2024

En la tabla recoge la información de 24 organizaciones presentes en territorio entre las que se citan las autoridades de elección popular (Vocales del Gobierno parroquial), representantes del régimen dependiente (Teniente político, representantes de salud y educación) y los que están en mayor número las organizaciones de la sociedad civil de diferente índole, comités pro mejoras, dirigencia barrial y recintal, grupos de atención prioritaria, grupos de Iglesia, emprendedores, dirigentes deportivos, clubes, etc., como se puede observar existe organización social números y diversa en territorio, sin embargo esta representatividad no se plasma en la estructuración del sistema de participación del GAD ya sea por falta de interés de la ciudadanía o por la ausencia de una estrategia que acerque esta dirigencia y la articule en la dinámica parroquial para generar una simbiosis y fortalecer los procesos de cogobierno ciudadano.

Participación Ciudadana

Normativa

La participación ciudadana es una herramienta para construir confianza entre Estado y sociedad, El estado reconoce el rol activo de la participación ciudadana en forma individual y colectiva, de manera protagónica en la toma de decisiones, planificación y gestión de los asuntos públicos, y en el control popular de las instituciones del Estado y la sociedad, y de sus representantes, en un proceso permanente de construcción del poder ciudadano. La participación se orientará por los principios de igualdad, autonomía, deliberación pública, respeto a la diferencia, control popular, solidaridad e interculturalidad (art. 95).

Estableciéndose que en todos los niveles de gobierno se conformarán instancias de participación integradas por autoridades electas, representantes del régimen dependiente y representantes de la sociedad del ámbito territorial de cada nivel de gobierno, que funcionarán regidas por principios democráticos. La participación en estas instancias se ejerce para elaborar planes y políticas nacionales, locales y sectoriales entre los gobiernos y la ciudadanía (art. 100).

La resolución de participación ciudadana está actualizada y se ha convocado a los actores sociales existentes en territorio a una asamblea en la que según el orden del día se estructuraría el sistema de participación ciudadana parroquial, sin embargo el acta de la mencionada sesión da cuenta que no se consideró la estructura planteada en la normativa sobre los miembros del sistema de participación ciudadana, por lo que el sistema actualmente está incompleto al no tener los delegados de los grupos prioritarios legalmente constituidos y que constan en el listado que antecede, por tal razón se vuelve prioritaria la convocatoria a otra sesión para subsanar la observación anotada.

Mecanismos de participación ciudadana

Los mecanismos de participación ciudadana son los medios a través de los cuales se materializa el derecho fundamental a la participación democrática, y permiten la intervención de los ciudadanos en la conformación, ejercicio y control del poder político. La participación ciudadana tiene un efecto expansivo en todos los niveles del Estado y para su implementación se utilizan un conjunto articulado y continuo de mecanismos que se detalla a continuación y para descripción de cada una de ellas usted puede referir a la Ley Orgánica de Participación Ciudadana.

- Las audiencias públicas art 73
- Cabildos populares, art. 76
- Silla vacía, art. 77

- Veedurías art. 78-84
- Observatorios art. 79
- Consejos Consultivos art. 80
- Consulta Previa y Ambiental art 81
- Rendición de Cuentas art. 88
- Acceso a la información pública art. 99

Estos mecanismos se activan para elaborar planes y políticas locales y sectoriales, definir agendas de desarrollo, mejorar la inversión pública, elaborar presupuestos, establecer rendición de cuentas, responder al control social, generar procesos de comunicación Estado-sociedad y se busca implementar para mejorar la gestión pública.

De los mecanismos mencionados no se lleva registro, actualmente se ha desarrollado una iniciativa de los vocales que consiste en levantar un informe para detallar las diferentes audiencias públicas realizadas, ya que la atención ciudadana se realiza tanto en la sede de la junta parroquial como en territorio, en los barrios y sitios de la parroquia con la dirigencia y la ciudadanía en general.

Tabla 117: Mecanismos de Participación Ciudadana en Bellavista.

MECANISMO DE PARTICIPACIÓN	NUMERO
Las audiencias públicas art 73	0
Cabildos Populares, art. 76	0
Silla Vacía, art. 77	0
Veedurías art. 78-84	0
Observatorios art. 79	0
Consejos Consultivos art. 80	0
Consulta Previa y Ambiental art 81	0
Rendición de Cuentas art. 88	12
Acceso a la información pública art. 99	5

Elaboración: Equipo Consultor

Fuente: GAD Parroquial Bellavista 2023

Instancias de participación ciudadana

Una Instancia de Participación es el punto de encuentro entre la administración pública y la ciudadanía en donde a través de procesos de dialogo, deliberación y concertación, se determinan acciones en procura del bienestar general. En este espacio es donde se concretan

y se hacen objetivas las políticas públicas, y las agendas públicas distritales, locales en el contexto de gobernanza y gobernabilidad. Estas instancias sirven para:

1. Concertación, seguimiento y evaluación de políticas públicas.
2. Veeduría y control social a la gestión pública.
3. Deliberación y aportes en la conformación de la agenda pública local y distrital.

Así mismo, son un referente indispensable en la formulación de proyectos de inversión para atender los problemas identificados en cada territorio, su carácter consultivo se origina en la necesidad de aterrizar de forma más acertada dichos proyectos y así lograr responder más pertinentes a las necesidades de las comunidades. El Sistema de participación ciudadana parroquial está estructurado de la siguiente manera:

Tabla 69: Sistema de Participación de la parroquia Bellavista.

Nombres y Apellidos	Sector que Representa
Sr. Orlando Orellana Vaca	Autoridad electa
Sra. Sandra Kirby Zambrano	Autoridad electa
Sr. Ermel Murillo Calderón	Autoridad electa
Sra. Gissella Carreño Torres	Autoridad electa
Sr. Efrén Murillo Calderón	Autoridad electa
Lic. Ingrid Chacha Vega	Régimen dependiente
Sr. José Porras Porras	Ámbito territorial
Ing. Benito Sarango	Ámbito territorial

Elaboración:
Fuente: GAD
Bellavista 2023

Equipo Consultor
Parroquial

Este sistema de participación ciudadana parroquial tiene una riqueza que se basa en la inclusión de actores sociales de gran parte de la parroquia, si bien aún falta articular espacios significativos como los jóvenes, las organizaciones de rescate del arte y la cultura, las mujeres, los adultos mayores, etc.

Sistema De Protección De Derechos.

El Sistema de Protección Integral de Derechos es un conjunto articulado y coordinado de organismos, entidades y servicios públicos y privados cuyo propósito es garantizar la protección integral, asegurar la vigencia, exigibilidad y restitución de los derechos de las personas y grupos de atención prioritaria. La junta cantonal de protección de derechos es el organismo operativo que tiene como función pública la protección, garantía y defensa de los derechos individuales y colectivos de niños, niñas y adolescentes. Actualmente no se ha realizado coordinaciones con la junta de protección de derechos del cantón Santa Rosa de manera formal, pero sí de a acompañado en procesos de investigación de los cuales no se ha guardado el registro respectivo, se ha comenzado un proceso de articulación al cual el Gad ha sido convocado.



GOBIERNO AUTÓNOMO DESCENTRALIZADO
PARROQUIAL DE BELLAVISTA
ADMINISTRACIÓN 2023 - 2027



Fase II: Diagnóstico **ANÁLISIS ESTRATÉGICO**

Plan de Desarrollo y Ordenamiento Territorial
Parroquial 2023 - 2027



2.4. Análisis Estratégico

2.4.1. Análisis Estratégico del sistema Físico – Ambiental

La parroquia Bellavista enfrenta varios problemas que deben ser abordados estratégicamente en el Plan de Desarrollo y Ordenamiento Territorial (PDOT). La explotación de recursos naturales no renovables, especialmente las actividades mineras en cuerpos de agua, está causando una degradación significativa del medio ambiente. Con un 88,23% del territorio intervenido, los ecosistemas se encuentran bajo una gran presión. Además, el 30,19% del área es medianamente susceptible a inundaciones, y el 55,93% tiene una susceptibilidad media a incendios forestales, lo que incrementa los riesgos naturales.

A esto se suma que el 87,34% del territorio es altamente susceptible a sequías, lo cual afecta la disponibilidad de agua y la productividad agrícola. En términos de conflictos ambientales, el 70,55% del suelo de la parroquia está subutilizado, indicando una gestión ineficiente de los recursos terrestres. La degradación del Humedal La Tembladera y la insuficiencia en la gestión de desechos peligrosos, con solo una empresa registrada en el cantón Santa Rosa, agravan la calidad ambiental. La contaminación del agua y suelo por un sistema inadecuado de tratamiento de aguas residuales requiere una solución urgente.

Sin embargo, la parroquia también cuenta con importantes potencialidades que pueden ser aprovechadas para su desarrollo sostenible. Existen materiales de construcción que pueden ser explotados de manera responsable, y el Humedal Laguna La Tembladera representa una oportunidad para la protección, regeneración y recuperación ambiental. La correcta gestión de estos recursos naturales y áreas protegidas puede contribuir significativamente al desarrollo económico y ambiental de la parroquia, siempre y cuando se implementen estrategias adecuadas de planificación y gestión territorial.

2.4.2. Análisis Estratégico del sistema Sociocultural

En el análisis estratégico del sistema sociocultural de la parroquia Bellavista se observa la siguiente distribución de la población:

- Censo 2001: 2,907 habitantes
- Censo 2010: 2,776 habitantes
- Censo 2022: 5,047 habitantes

El grupo de edad de 20 a 24 años cuenta con 454 habitantes, representando la mayor población. En contraste, el grupo de 85 años o más tiene 68 habitantes. El INEC 2022 presenta datos estadísticos de grupos de edades distribuidos de la siguiente manera:

- Población de 15 a 64 años
- Población de 0 a 14 años
- Población de 65 años o más

El censo 2022 también revela la distribución de género en la parroquia Bellavista, que se divide en:

Ilustración 70: Género – Censo 2022

Genero	Habitantes	%
Masculino	2,530	50.1%
Femenino	2,517	49.9%

Fuente: INEC 2022.

Elaborado por: Equipo Consultor 2024

En el año 2022, en la parroquia Bellavista, se observa que el género masculino tiene un porcentaje mayor que el género femenino, según datos del INEC 2022.

La parroquia cuenta con seis instituciones educativas que atienden a un total de 466 estudiantes matriculados oficialmente, distribuidos de la siguiente manera:

- Niños y niñas de 4 a 12 años: 406 estudiantes.
- Adolescentes de 13 a 17 años: 60 estudiantes.

Dentro del territorio, existen cuatro escuelas y dos colegios. No se reportan casos de embarazos en adolescentes ni de drogodependencia. Sin embargo, se identifican las siguientes problemáticas:

- Niños, niñas y adolescentes (NNA) en movilidad humana: 11 casos.
- NNA víctimas de maltrato o violencia: 4 casos.
- NNA en trabajo infantil: 1 caso.
- NNA en deserción educativa: 4 casos.

En el ámbito de la salud, el subcentro de salud de la cabecera parroquial y los dos puestos de salud ubicados dentro del territorio se distribuyen de la siguiente manera:

- Subcentro de salud de la cabecera parroquial: 2 enfermeras.
- Puesto de salud San José: 5 médicos y 2 enfermeras.
- Puesto de salud de San Agustín: 4 médicos y 2 enfermeras.

En total, la parroquia Bellavista cuenta con 9 médicos y 6 enfermeras que brindan atención a la comunidad. En el subcentro de salud de la cabecera parroquial se atendieron a 670 personas, y los datos estadísticos anuales de atención brindada se dividen en:

- 1,657 casos de medicina general.
- 660 casos de odontología.

Ilustración 70: Cobertura servicios básicos - 2022



Fuente: INEC 2022

La cobertura servicios básicos en la parroquia se distribuye así: 98,1% Electricidad; 96,5% Agua Potable; 65,4% Alcantarillado; 93,9% Recolección de basura.

En la parroquia Bellavista de acuerdo con el Sistema de Información del Patrimonio Cultural del Ecuador (SIPCE) son 25 patrimonios culturales existentes, están distribuidos de la siguiente manera:

- 3 patrimonios Arqueológicos.
- 19 patrimonios Inmuebles.
- 2 patrimonios Inmateriales
- 1 patrimonio Documental

2.4.3. Análisis Estratégico del sistema Económico – Productivo

La economía de la parroquia Bellavista se concentra en el sector primario, siendo las actividades ganaderas, agrícolas y comerciales las más importantes en cuanto a ingresos y puestos de trabajo. Bellavista ha experimentado un crecimiento demográfico significativo en la última década, entre otros factores, impulsado por el desarrollo del sector inmobiliario y la expansión urbanística de la cabecera cantonal. Actualmente la Población en Edad de Trabajar alcanzó las 3.792 personas, un 88.75% más que en el último Censo de 2010, mientras que la Población Económicamente Activa (PEA) se ubicó en 2.863 personas.

Las ramas de actividad de la PEA posicionan a la Agricultura, Ganadería, Acuicultura y Pesca como la principal industria generadora de empleo con el 49.25% de la PEA ocupada, seguido por la Enseñanza y el Comercio con el 8.84% cada una. No obstante, las características del empleo en Bellavista están marcadas por la precariedad laboral, actualmente 8 de cada 10 trabajadores de la parroquia tienen empleos no adecuados y una alta presencia de informalidad.

En términos agroproductivos, en la parroquia se destaca la producción ganadera la cual comprende alrededor de 1.800 cabezas de ganado y 2.924 hectáreas de pastos cultivados; así como la porcicultura con alrededor de 50 cerdos y la avicultura en unidades productivas familiares. La producción bananera se estima en 9.532 cajas semanales, mientras que el cultivo de cacao alcanza los 650 quintales mensuales. Las características fértiles de los suelos permiten además el cultivo de una amplia variedad de frutas, tubérculos y cítricos, como es el caso del plátano, yuca, limón, naranja, entre otros.

En el territorio de Bellavista se encuentran también 9 concesiones mineras registradas legalmente las cuales comprenden una extensión de 472 hectáreas; sin embargo, el auge de las actividades mineras ilegales ha fomentado la expansión de una economía sumergida. En cuanto a las actividades comerciales, en la cabecera parroquial y los sitios de Bellavista se identificaron un total de 89 establecimientos, siendo los más comunes las tiendas, los comercios ambulantes, las actividades de preparación y venta de comida y los centros turísticos.

El catastro tributario del SRI muestra que 1.171 contribuyentes han registrado a la parroquia como su domicilio fiscal, siendo la mayor parte personas naturales no obligadas a llevar contabilidad, lo que permite inferir una alta proporción de micro emprendedores y PYMES.

Por su parte, la Superintendencia de Compañías reporta la existencia de cinco organizaciones registradas al 2023 en la parroquia, de las cuales tres se encuentran en estado activo y dos en proceso de liquidación. Los registros de la Superintendencia de Economía Popular y Solidaria muestran también la existencia de cuatro organizaciones de producción agropecuaria activas en la parroquia.

En cuanto a inclusión financiera, en la parroquia se observa que los hombres tienen mayor acceso a las cooperativas de ahorro y crédito y en la banca pública y privada. Respecto a los usuarios del sistema financiero por grupos etarios, los hombres también son mayoría en todos los rangos de edad, destacando especialmente en el grupo de 46 a 69 años. En cuanto a los productos financieros, se observa que los créditos son mucho más accesibles para hombres en comparación con las mujeres, mientras que en las cuentas de ahorro, la diferencia es menor.

2.4.4. Análisis Estratégico del sistema de Asentamientos Humanos, Movilidad, Energía y Conectividad

Dentro del presente estudio para el plan de ordenamiento territorial se identifican 13 sectores que incluyen barrios de la cabecera parroquial y sitios donde se evidencian distintas variables que se obtienen de la recolección de datos en el territorio. Dentro de la cabecera parroquial se presentan la mayor parte de abastecimiento y servicios lo que hace que favorece su consolidación y desarrollo.

La parroquia dentro tiene grandes áreas para la extensión de suelo, pero en base a los datos de habitantes y viviendas no existe un déficit de vivienda en la parroquia por las condiciones que se presentan. La población actualmente alcanza los 5047 habitantes con un promedio de habitantes por viviendas de 3.26 personas.

En niveles de cobertura tenemos un alto cumplimiento de servicios básicos de agua potable (96.5%), telefonía móvil e internet; en contrapresión al servicio de alcantarillado que apenas llega a más del cincuenta por ciento de las viviendas (alcantarillado 65.40%), y mayormente concentrada en la cabecera parroquial.

El servicio de telefonía fija se puede indicar que tiene una cobertura aceptable (70% abastecido), pero existe una transición de esta tecnología por estar obsoleta y esta cobertura va dejando de ser implementada en la mayoría de las viviendas o espacios que requieren este servicio al pasar hacia la cobertura de internet.

Acerca de la recolección de desechos sólidos según datos oficiales por el instituto nacional de estadísticas y censos la cobertura llega hasta el 93.90%, este servicio básico se encuentra en una cobertura alta y esto disminuye la propagación de enfermedades para los moradores.

Con respecto a la vialidad, la parroquia se encuentra conectada por dos ejes viales principales, la E25 y la avenida Joffre Limo las cuales ofrecen una conexión importante hacia otras ciudades y la vía hacia la frontera sur. Las relaciones de equipamiento se pueden indicar que la mayoría se concentran en la cabecera parroquial, mucha infraestructura se encuentra en estado regular y se puede destacar la deficiencia de equipamientos para jóvenes como espacios de recreación siendo hasta los 24 años un grupo mayoritario dentro de la parroquia.

2.4.5. Análisis Estratégico del sistema Político – Institucional y de Participación Ciudadana

Asignaciones Presupuestarias, Calidad Del Gasto y Niveles De Ejecución.

El GAD Parroquial de Bellavista en el período 2019 – 2023 mantuvo el siguiente desempeño financiero en sus cuentas de ingreso:

Tabla 118: Ingresos del GAD Parroquial de Bellavista 2019 – 2023.

Grupo	No.	DESCRIPCIÓN	2019	2020	2021	2022
Ingresos Corrientes	11	Impuestos	350,00	-	-	-
	18	Transferencias y Donaciones Corrientes	66.980,00	68.000,00	68.000,00	72.250,00
	19	Otros Ingresos	51,35	47,09	122,71	105,29
Ingresos de Capital	28	Transferencias y Donaciones de Capital	177.720,81	125.271,96	136.153,76	246.152,56
Ingresos por Financiamiento	37	Saldos Disponibles	102.141,08	39.812,53	163.640,34	200.125,07
	38	Cuentas Pendientes por Cobrar	35.524,81	95.811,35	30.746,13	22.022,96
TOTAL			382.768,05	328.942,93	398.662,94	540.655,88

Fuente: GAD Parroquial Bellavista

Elaboración: Equipo Consultor

Como se puede evidenciar en la tabla superior, los ingresos promedio que el GAD Parroquial ha tenido en los cuatro períodos fiscales han sido de \$330.205,96 USD.

Dependencia Financiera

Durante el período analizado, el promedio de dependencia financiera respecto a las transferencias económicas del Estado Central fue de 63.93%. No obstante, es importante resaltar que la cuenta “Saldos Disponibles” representa un acumulado de los ejercicios anteriores, por lo que es factible estimar que la dependencia es un porcentaje mucho más alto, dado que el GAD Parroquial no cuenta con ingresos propios por concepto de recaudación. En este sentido, el nivel de autonomía financiera que tiene el GAD se puede categorizar como bajo. Este fenómeno, recurrente en los Gobiernos Autónomos Descentralizados Parroquiales es un limitante importante de su capacidad de gestión, debido a que su planificación anual se ve afectada por los flujos económicos irregulares que el Ministerio de Finanzas realiza a los gobiernos seccionales. Este factor, además, explica el volumen monetario que mantiene el grupo “Ingresos por Financiamiento” el cual tiende a crecer debido a los rubros no ejecutados de ejercicios anteriores.

Así mismo, las cuentas de gasto que el GAD Parroquial ha mantenido en los ejercicios fiscales 2019 – 2023 son los siguientes:

Tabla 119: Egresos del GAD Parroquial de Bellavista 2019 – 2023

Grupo	No.	DESCRIPCIÓN	2019	2020	2021	2022
Gastos Corrientes	51	Gastos en Personal	54.209,86	53.848,85	52.759,16	56.555,35
	53	Bienes y Servicios de Consumo	2.125,39	1.044,31	979,97	1.361,36
	56	Gastos Financieros	9.675,09	8.305,59	7.320,33	5.839,20
	57	Otros Gastos Corrientes	450,00	400,00	377,91	500,00
	58	Transferencias y Donaciones Corrientes	8.033,73	8.017,99	7.136,08	7.994,09
Gastos de Inversión	71	Gastos en Personal para Inversión	41.415,62	37.563,98	43.533,62	35.311,06
	73	Bienes y Servicios para Inversión	51.111,35	54.514,20	53.578,54	22.998,00
	75	Obras Públicas	193.815,38	137.736,74	205.212,55	380.150,01
	77	Otros Gastos de Inversión	-	-	-	-
Gastos de Capital	84	Bienes de Larga Duración	2.132,47	4.650,00	2.800,00	4.205,29
Aplicación del Financiamiento	96	Amortización de la Deuda Pública	16.521,99	17.891,44	21.059,77	21.120,20
	97	Pasivo Circulante	3.277,17	4.969,83	3.905,01	4.621,32
TOTAL			382.768,05	328.942,93	398.662,94	540.655,88

Fuente: GAD Parroquial de Bellavista

Elaboración: Equipo Consultor

Ejecución Presupuestaria

El nivel de ejecución promedio del presupuesto codificado ha sido del 55.10% entre 2019 y 2022, lo que representa un nivel bajo de cumplimiento. El año con mayor ejecución fue 2019 (65.49%), mientras que el año con ejecución más baja fue 2020 con el 41.72%. Si bien este porcentaje responde a la capacidad de gestión, la mayor parte de las ocasiones el presupuesto no se puede devengar debido a los retrasos en las transferencias por parte del Ministerio de Finanzas. De cualquier forma, es fundamental que el GAD Parroquial establezca estrategias para incrementar el nivel de ejecución y así evitar posibles reducciones en sus presupuestos.

Partidas de Gasto

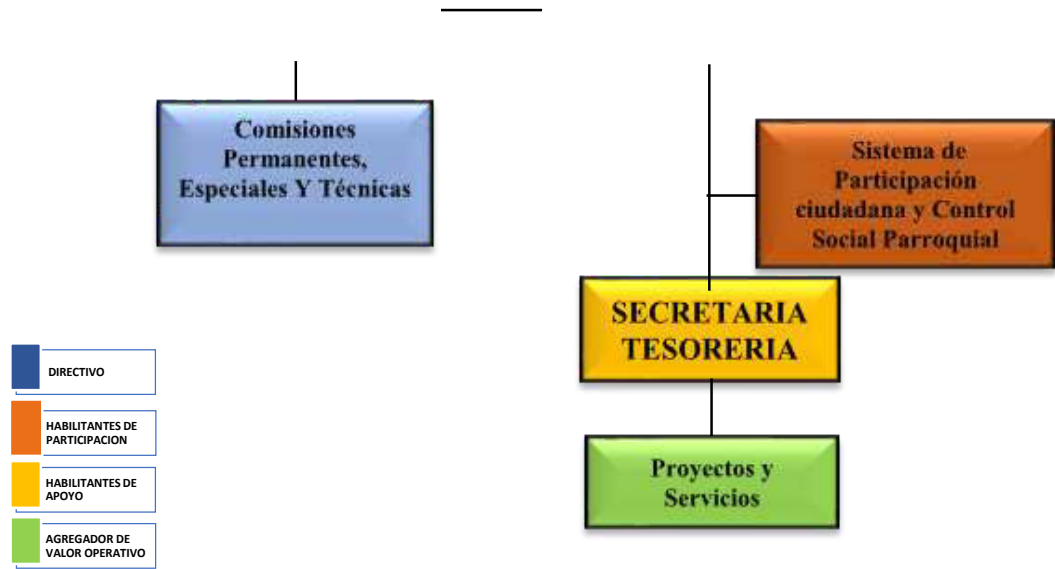
En promedio, entre 2019 y 2022 el 75.40% de los egresos se han destinado a gastos de inversión, el 17.95% a gasto corriente, el 1.05% a la aplicación del financiamiento y el 0.90% a gastos de capital. En general, los mayores desembolsos corresponden a la cuenta Obras Públicas, seguido por Gastos en Personal y Gastos en Personal para inversión.

Estructura Institucional

El GAD parroquial presenta una estructura institucional basada en este esquema.

Ilustración 70: Orgánico Institucional





Fuente: GAD Parroquial 2023

Talento humano

El talento humano es fundamental en las instituciones, ya que son responsables del desarrollo de los productos y servicios entregados a la ciudadanía. Por lo tanto, es crucial considerar el personal que forma parte de la institución.

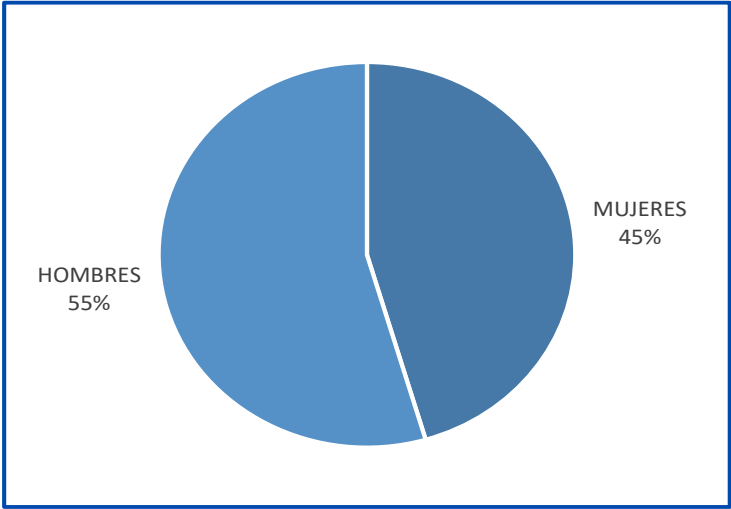
Tabla 120: Distributivo de personal de la institución

No.	Unidad a la que pertenece	Servidores Públicos	Puesto Institucional
1	Asentamientos Humanos	ORLANDO ENRIQUE ORELLANA VACA	Presidente
2	Sociocultural	SANDRA JEANMAYRE KIRBY ZAMBRANO	Vicepresidente
3	Político Institucional	ERMEL SALVADOR MURILLO CALDERÓN	Vocal Principal
4	Económico Productivo	GISELLA ESMERALDA CARREÑO TORRES	Vocal Principal
5	Biofísico	EFREN OLMEDO MURILLO CALDERÓN	Vocal Principal
6	Parqueo	DIGAR ANDRÉS SOLANO MURILLO	Vocal Principal
7	Personal de mantenimiento	AGUIRRE CHAPA CARLOS FABIAN	Operativo
8	Personal de mantenimiento	FREDY MANUEL LEÓN CALDERÓN	Operativo
9	Administrativo	JOHANNA VERÓNICA BALSECA AGILA	Secretario - Tesorero

Fuente: Gad Parroquial 2023
Elaborado por: Equipo Consultor

De un total de 9 funcionarios públicos tenemos 6 son hombres y 3 son mujeres, es decir un 40 % son mujeres, y perciben remuneraciones mensuales que están entre los 450 y los 1200 dólares mensuales

Ilustración 70: Distribución del talento humano del GAD Parroquial



Fuente: Gad Parroquial 2023
Elaborado por: Equipo Consultor

En la Parroquia Rural de Bellavista jurisdicción del cantón Santa Rosa provincia de El Oro, a los trece días del mes de junio del año 2023, siendo las 16h00 la Sr. Orlando Orellana Vaca presidente del GADPR de Bellavista expresa sus agradecimientos por haber asistido a la convocatoria. de conformidad con el art. 304 del Código Orgánico de Organización Territorial Autonomía y Descentralización (COOTAD), se reúnen en asamblea para conformación del Sistema de Participación ciudadana y Control Social y, conformación del Consejo de Planificación Parroquial.

Con el orden del día, que procede se nombra a la Ing. Katherine Balseca Agila como secretaria ad hoc. y como facilitador de la Asamblea General al Sociólogo César Albarracín delegado de CONAGOPARE El Oro ya que en esta reunión no anhela estar en la mesa directiva, amparado en el valor de la ética en vista que no puede ser juez y parte de estos procesos de participación ciudadana. Como resultado de este acto democrático quedo establecido el Consejo de Planificación Parroquial de la siguiente manera:

Tabla 121: Consejo de Planificación Local de la Parroquia Bellavista

Nombres y Apellidos	Dignidad
Sr. Orlando Orellana Vaca.	Presidente del GAD.
Sr. Ermel Murillo Calderón.	Vocal del GAD.
Ing. Katherine Balseca Agila.	Técnico AD-HONOREM.
Ing. Benito Sarango Jiménez.	Delegado de instancia de participación.
Sra. Rosana Merino .	Delegado de instancia de participación.

Sr. José Porras Porras.	Delegado de instancia de participación.
-------------------------	---

Elaboración: Equipo Consultor
Fuente: GAD Parroquial Bellavista

Este cuerpo colegiado institucional cumple con la normativa citada con anterioridad y cumple una función muy importante en la planificación institucional. El Gad parroquial cuenta con los siguientes convenios a beneficio de todo el territorio :

Tabla 122: Convenios del GAD Parroquia Bellavista.

Institución	Tipo de Convenio	Objeto de Convenio
MINTEL	Cooperación Interinstitucional	Implementación del punto Digital Gratuito
GAD Municipal de Santa Rosa	Cooperación Interinstitucional	Atención a adultos mayores de la parroquia Desarrollo de actividades deportivas
Gad Municipal de Santa Rosa y Gad Parroquial de Bellavista	Cooperación Interinstitucional Bipartito	Construcción de Cubiertas en Sitio San José, en la Ciudadela 25 de diciembre del Sitio San Agustín, Las Crucitas, La Florida, Barrio El Cisne y Barrio La Inmaculada de la Parroquia Bellavista.

Elaboración: Equipo Consultor
Fuente: GAD parroquial 2024

De acuerdo con el levantamiento de información, existen 24 organizaciones presentes en territorio entre las que se citan las autoridades de elección popular, representantes del régimen dependiente y los que están en mayor numero las organizaciones de la sociedad civil, comités pro mejoras, dirigencia barrial y recintal, grupos de atención prioritaria, grupos de Iglesia, emprendedores, dirigentes deportivos, clubes, etc., como se puede observar existe organización social diversa en territorio, cuya representatividad se plasma en la estructuración del sistema de participación del GAD acercando en la dinámica parroquial para generar una simbiosis y fortalecer los procesos de cogobierno ciudadano.

2.4.6. Identificación y sistematización de potencialidades y problemas

Problemas

Se refiere a los obstáculos, limitaciones o aspectos negativos que se presentan en el territorio, los cuales requieren de atención.

Tabla 123: Matriz de Problemas del sistema Físico – Ambiental

Variable	Síntesis de problemas identificados en la parroquia	Desafíos		Localización de la situación identificada	Competencia del GAD
		Desafíos de largo plazo	Desafío de Gestión		
Recursos naturales no renovables	Actividades mineras en cuerpos de agua	100% de las actividades mineras con los controles por parte de la autoridad al día	Autoridades de control presentes en el territorio	Áreas mineras	Planificar junto con otras instituciones del sector público y actores de la sociedad el desarrollo parroquial y su correspondiente ordenamiento territorial, en coordinación con el gobierno cantonal y provincial en el marco de la interculturalidad y plurinacionalidad y el respeto a la diversidad.
Ecosistemas	88,23% del territorio parroquial intervenido	Recuperar los espacios naturales dentro de la parroquia	Actividades de concienciación	Toda la parroquia	
Amenazas Naturales	El 30,19% es medianamente susceptible a inundaciones.	Implementar medias de protección de encausamiento de los cuerpos hídricos donde se presenta más riesgo a sufrir inundaciones	Implementar Planes de emergencia para enfrentar dichos eventos	Toda la parroquia	
Amenazas Naturales	El 55,93% del territorio presenta una susceptibilidad media a sufrir incendios forestales	Personal de bomberos de Santa Rosa 100% capacitados y equipados para combatir incendios forestales	Gestionar ante la Autoridad Municipal la preparación del personal de Bomberos del cantón para combatir incendios forestales	Toda la parroquia	
Amenazas Climáticas	87,34% es altamente susceptible a sequías	Canales de riego implementados en sectores de demanda en donde se realiza actividades agropecuarias	Identificar las zonas agropecuarias y sus necesidades hídricas para gestionar ante Prefectura de El Oro la construcción de canales de riego	Toda la parroquia	
Conflictos Ambientales	El 70,55% del suelo de la parroquia está siendo subutilizado	Incremento de la productividad de los suelos y mejor aprovechamiento de los espacios de la parroquia con especies y variedades de cultivos aptos para el territorio.	Capacitaciones con el Ministerio de Agricultura y Prefectura de El Oro para los agricultores con el fin de mejorar la productividad de la parroquia.	Toda la parroquia	
Zonas de protección, regeneración y recuperación ambiental	Degradación del Humedal La Tembladera	Declaratoria como zona de Protección Cantonal del Humedal La Tembladera.	Control y vigilancia de las actividades agropecuarias que se dan en el sitio.	Humedal La Tembladera	
Calidad Ambiental	Solo 1 empresa se encuentra registrada en el cantón Santa Rosa para la gestión de desechos es peligrosos y/o especiales.	Todos los desechos especiales generados en la parroquia sean tratados por un Gestor Ambiental calificado.	Identificación de los desechos especiales y/o peligrosos generados en la parroquia.	Toda la parroquia	

Variable	Síntesis de problemas identificados en la parroquia	Desafíos		Localización de la situación identificada	Competencia del GAD
		Desafíos de largo plazo	Desafío de Gestión		
Contaminación	Contaminación al agua y suelo por insuficiente sistema de tratamiento de aguas residuales.	100% de las lagunas de oxidación con mantenimientos al día.	Realizar las coordinaciones para el mantenimiento integral de los sistemas de tratamiento de aguas residuales en la parroquia.	Toda la parroquia	

Fuente: Talleres con Actores Locales y Autoridades

Elaboración: Equipo Consultor

Tabla 124: Matriz de Problemas del sistema Sociocultural

Variable	Síntesis de problemas identificados en la parroquia	Desafíos		Localización de la situación identificada	Competencia del GAD
		Desafíos de largo plazo	Desafío de Gestión		
Demografía y población	Los habitantes de la parroquia no están de acuerdo con los datos estadísticos presentados por INEC 2022.	Análisis y actualización continua de la parroquia.	La colaboración conjunta con la ciudadanía con el propósito de elaborar una base de datos.	Toda la parroquia	Planificar junto con otras instituciones del sector público y actores de la sociedad el desarrollo parroquial y su correspondiente ordenamiento territorial, en coordinación con el gobierno cantonal y provincial en el marco de la interculturalidad y plurinacionalidad y el respeto a la diversidad;
Demografía y población	En el último censo realizado no se cuenta con información desagregada la población tanto la cabecera parroquial y los sitios.	Revisión y actualización continua de la parroquia.	La colaboración conjunta con la ciudadanía con el propósito de elaborar una base de datos.	Toda la parroquia	
Patrimonio y diversidad cultural	Se debe tener mantenimientos correspondientes a los patrimonios culturales del territorio.	Rescate de la preservación del patrimonio cultural en la parroquia.	Consecución ante el GAD Municipal para el mantenimiento del Patrimonio cultural de la parroquia.	Toda la parroquia	
Patrimonio y diversidad cultural	No se dispone de grupos culturales.	Rescate de Patrimonio cultural en la parroquia	Gestión junto al GAD Municipal para establecer grupos culturales dentro del territorio.	Toda la parroquia	
Pobreza y desigualdad	Alto índice de pobreza y extrema pobreza, además de falta de oportunidades laborales en la parroquia.	Cooperar con entidades relevantes para la extensión de servicios y oportunidades laborales.	Recopilar información inicial para comprender las necesidades de las familias.	Toda la parroquia	

Fuente: Talleres con Actores Locales y Autoridades**Elaboración:** Equipo Consultor

Tabla 125: Matriz de Problemas del sistema Económico – Productivo

Variable	Síntesis de problemas identificados en la parroquia	Desafíos		Localización de la situación identificada	Competencia del GAD
		Desafíos de largo plazo	Desafío de Gestión		
Empleo	Ocho de cada diez trabajadores en la parroquia se encuentran en la categoría de subempleo.	Reducir el subempleo al 20% mediante la implementación de programas integrales que incluyan formación técnica, oportunidades de empleo formal y fortalecimiento del sector productivo local.	Implementar un programa piloto de capacitación técnica y profesional en coordinación con el GAD Municipal y la empresa privada, con el fin de mejorar sus habilidades y aumentar sus oportunidades de empleo formal.	Toda la parroquia	Incentivar el desarrollo de actividades productivas comunitarias la preservación de la biodiversidad y la protección del ambiente;
Empleo	Altos índices de informalidad y precarización laboral	Alcanzar una reducción del 50% en los índices de informalidad y precarización laboral a través de la formalización de empleos, creación de nuevas oportunidades laborales dignas y fortalecimiento de la economía local.	Crear una campaña de concientización y fomentar con el Ministerio de Trabajo y el GAD Municipal un programa de incentivos fiscales que fomente la formalización de 5 pequeñas empresas	Toda la parroquia	
Empleo	Inexistencia de procesos de capacitación y profesionalización para los jóvenes y emprendedores de la parroquia.	Implementar programas de capacitación y profesionalización que beneficien al 80% de los jóvenes y emprendedores, aumentando sus competencias laborales y fomentando el emprendimiento sostenible.	Articular con las entidades competentes la capacitación y desarrollo empresarial a través de cursos y talleres a jóvenes y emprendedores de la parroquia.	Toda la parroquia	
Empleo	Bajo nivel de diversificación del empleo por ramas de actividad; la mayor parte de los trabajadores dependen de la agricultura y el comercio para subsistir.	Diversificar el empleo mediante la promoción y desarrollo de al menos cinco nuevas ramas de actividad económica, reduciendo la dependencia de la agricultura y el comercio a menos del 50%.	Desarrollar y promover al menos 3 nuevas iniciativas económicas en sectores como turismo, tecnología y servicios.	Toda la parroquia	
Actividades económicas productivas	Actividades agroproductivas con bajos niveles de tecnificación e inclusión de tecnologías productivas limpias.	Modernizar el sector agroproductivos, alcanzando un 70% de tecnificación y adopción de tecnologías productivas limpias en las actividades agrícolas.	Gestionar la implementación de un proyecto piloto de tecnificación agrícola que beneficie a 20 productores, introduciendo tecnologías limpias y eficientes.	Toda la parroquia	
Actividades económicas productivas	Inexistencia de procesos de fortalecimiento del agro a través de entrega de kits, materiales e insumos agrícolas	Establecer un programa continuo de apoyo al sector agropecuario que garantice la entrega anual de kits, materiales e insumos agrícolas al 100% de los pequeños y medianos agricultores de la parroquia.	Coordinar con Prefectura de El Oro y el Ministerio de Agricultura la distribución de 100 kits de materiales e insumos agrícolas a pequeños y medianos agricultores de la parroquia.	Toda la parroquia	
Actividades económicas productivas	Actividades mineras, ganaderas y agrícolas generan afectaciones medioambientales, afectando a los ecosistemas y a los cuerpos hídricos.	Implementar y mantener políticas y prácticas sostenibles que reduzcan en un 50% las afectaciones medioambientales causadas por las actividades mineras,	Implementar programas de mitigación ambiental en 3 áreas críticas afectadas por actividades mineras, ganaderas y agrícolas,	Toda la parroquia	

Variable	Síntesis de problemas identificados en la parroquia	Desafíos		Localización de la situación identificada	Competencia del GAD
		Desafíos de largo plazo	Desafío de Gestión		
		ganaderas y agrícolas en la parroquia Bellavista.	con la participación de las comunidades locales.		
Actividades económicas y productivas	Crecimiento exponencial de las actividades mineras ilegales.	Erradicar las actividades mineras ilegales en la parroquia Bellavista mediante la implementación de un sistema de control y regulación efectivo, así como programas de reconversión laboral para los mineros ilegales.	Gestionar el establecimiento de una comisión especial municipal para el monitoreo y control de la minería ilegal y desarrollar con las instituciones responsables programas de reconversión laboral para mineros ilegales.	Toda la parroquia	
Servicios a la producción	Disparidad de género en el acceso al sector financiero y la obtención de financiamiento.	Lograr la equidad de género en el acceso al sector financiero y la obtención de financiamiento, garantizando que al menos el 50% de los créditos y apoyos financieros sean otorgados a mujeres.	Impulsar junto con las instituciones competentes programas de educación financiera y asesoría en créditos para mujeres emprendedoras.	Toda la parroquia	
Economía Popular y Solidaria	Bajos índices de asociatividad y desconocimiento de las redes de economía popular y solidaria.	Fomentar y consolidar la asociatividad, alcanzando que el 70% de los productores y comerciantes locales participen en redes de economía popular y solidaria.	Organizar talleres anuales para fomentar la asociatividad y el conocimiento de redes de economía popular y solidaria para productores y comerciantes locales.	Toda la parroquia	
Infraestructura Productiva	La infraestructura de apoyo a la producción es escasa y actualmente se encuentra deteriorada, lo que dificulta las actividades agroproductivas.	Renovar y ampliar la infraestructura de apoyo a la producción en la parroquia, garantizando que al menos el 80% de las instalaciones agroproductivas sean modernas y funcionales.	Renovar y mejorar 5 infraestructuras clave de apoyo a la producción agrícola en la parroquia Bellavista, asegurando su funcionalidad y modernización.	Toda la parroquia	

Fuente: Talleres con Actores Locales y Autoridades

Elaboración: Equipo Consultor

Tabla 126: Matriz de Problemas del sistema de Asentamientos Humanos

Variable	Síntesis de problemas identificados en la parroquia	Desafíos		Localización de la situación identificada	Competencia del GAD
		Desafíos de largo plazo	Desafío de Gestión		
Movilidad, conectividad e infraestructura	El colegio de Bachillerato Dr. Napoleón Mera tiene problemas en el estado de la construcción y la infraestructura eléctrica se encuentra en malas condiciones.	Contar con un espacio renovado con mejoras de infraestructura de usuarios.	Destinar recursos para su intervención en conjunto con el Ministerio de Educación, GADM Santa Rosa y mingas con la comunidad.	Ciudadela Los Jardines	a) Planificar junto con otras instituciones del sector público y actores de la sociedad el desarrollo parroquial y su correspondiente ordenamiento territorial, en coordinación con el gobierno cantonal y provincial en el marco de la interculturalidad y plurinacionalidad y el respeto a la diversidad;
Movilidad, conectividad e infraestructura	La escuela de Educación Básica 'Oriente Ecuatoriano' tiene problemas en la infraestructura de baterías sanitarias y cerramiento.	Realizar una intervención en la infraestructura y mampostería de las instalaciones.	Intervenir en la mejora de esta infraestructura e impulsar su cuidado con la ciudadanía en general.	Sitio San José	
Movilidad, conectividad e infraestructura	La escuela de Educación básica Atahualpa requiere un requerimiento de cubierta y equipamiento de mobiliarios.	Realizar un proyecto de ejecución de cubierta y suministro/mantenimiento de mobiliario.	Destinar recursos para la adecuación de espacios conjunto con el Ministerio de Educación y el GADM Santa Rosa.	Sitio San José	b) Planificar, construir y mantener la infraestructura física, los equipamientos y los espacios públicos de la parroquia, contenidos en los planes de desarrollo e incluidos en los presupuestos participativos anuales;
Movilidad, conectividad e infraestructura	La Escuela de Educación Básica Rabindranath Tagore requiere mantenimiento en la iluminación, techo, mobiliario de juegos infantiles, paredes y pintura.	Mejorar y rehabilitar la infraestructura que ha cumplido su vida útil e intervenir en los problemas que existen actualmente.	Destinar recursos para su intervención en conjunto con el Ministerio de Educación, GADM Santa Rosa y mingas con la comunidad.	Sitio San Agustín	c) Planificar y mantener, en coordinación con los gobiernos provinciales, la vialidad parroquial rural;
Movilidad, conectividad e infraestructura	En la Escuela de Educación Básica 'Prof. Jesús Mario Flores de Piedra' se encuentra desconectada del sistema de alcantarillado, equipamiento recreativo y cerramiento perimetral.	Suministrar y edificar la infraestructura para mejorar la funcionalidad por la cual se realizan las actividades educativas y de recreación.	Destinar recursos para su intervención en conjunto con el Ministerio de Educación, GADM Santa Rosa y mingas con la comunidad.	Sitio Florida 2	e) Gestionar, coordinar y administrar los servicios públicos que le sean delegados o descentralizados por otros niveles de gobierno;
Movilidad, conectividad e infraestructura	Casa comunal Barrio Chilla requiere mantenimiento de las bajantes de aguas lluvias y canalones.	Realizar el mantenimiento y mejoras respectivas para el funcionamiento de la red de aguas lluvias.	Intervenir en la mejora de esta infraestructura.	Barrio Chilla	f) Promover la organización de los ciudadanos de las comunas, recintos y demás asentamientos rurales con el carácter de organizaciones territoriales de base;
Movilidad, conectividad e infraestructura	En la casa comunal de la Lotización Santa Fe tiene problemas de maleza alrededor de la instalación.	Realizar el mantenimiento de las zonas aledañas a la infraestructura de la casa comunal.	Destinar recursos para el mantenimiento y mingas con la comunidad.	Lotización Santa Fe	g) Gestionar la cooperación internacional para el cumplimiento de sus competencias; y,
Movilidad, conectividad e infraestructura	En la casa comunal Casa Comunal San Agustín el techo se encuentra en mal estado así como los equipamientos de mobiliarios de puertas y baños	Mejorar y habilitar la infraestructura que ha cumplido su vida útil e intervenir en los problemas que existen actualmente.	Destinar recursos para su intervención en conjunto con el Ministerio de Educación, GADM Santa Rosa y mingas con la comunidad.	Sitio San Agustín	h) Vigilar la ejecución de obras y la calidad de los servicios públicos.

Variable	Síntesis de problemas identificados en la parroquia	Desafíos		Localización de la situación identificada	Competencia del GAD
		Desafíos de largo plazo	Desafío de Gestión		
Movilidad, conectividad e infraestructura	En la casa comunal del sitio Las Crucitas existe falta de mantenimiento en la estructura de la edificación así como en las instalaciones eléctricas	Realizar el estudio presupuestado para la posterior ejecución de proyecto de mantenimiento estructural.	Intervenir en la mejora de esta infraestructura e impulsar su cuidado con la ciudadanía en general.	Sitio Las Crucitas	
Movilidad, conectividad e infraestructura	En el sitio la Florida 2 la Casa Comunal no se encuentra correctamente abastecida por el sistema eléctrico.	Realizar el mantenimiento y mejora del sistema eléctrico de la edificación para su correcto funcionamiento	Intervenir en la mejora de esta infraestructura e impulsar su cuidado con la ciudadanía en general.	Sitio La Florida 2	
Movilidad, conectividad e infraestructura	Las bancas de la Iglesia Nuestra Señora del Rosario se encuentran en mal estado además de existir deterioro del tumbado y filtraciones de agua	Mejorar y rehabilitar la estructura que ha cumplido su vida útil e intervenir en los problemas que existen actualmente para su mitigación.	Intervenir en la mejora de esta infraestructura e impulsar su cuidado con la ciudadanía en general.	Barrio central	

Fuente: Talleres con Actores Locales y Autoridades

Elaboración: Equipo Consultor

Tabla 127: Matriz de Problemas del sistema Político – Institucional

Variable	Síntesis de problemas identificados en la parroquia	Desafíos		Localización de la situación identificada	Competencia del GAD
		Desafíos de largo plazo	Desafío de Gestión		
Gobernanza del riesgo	No existe plan de riesgos	Contar con plan de respuesta a riesgos y fenómenos antrópicos	Establecer el COPAE parroquia de acuerdo a lo establecido.	Toda la parroquia	Planificar junto con otras instituciones del sector público y actores de la sociedad el desarrollo parroquial y su correspondiente ordenamiento territorial, en coordinación con el gobierno cantonal y provincial en el marco de la interculturalidad y plurinacionalidad y el respeto a la diversidad;
Participación ciudadana	Débil proceso de sistematización de procesos y mecanismos de participación ciudadana	Registrar sistemáticamente cada proceso participativo en el Gad	sistematizar al menos 4 eventos de participación ciudadana por año	Toda la parroquia	Planificar junto con otras instituciones del sector público y actores de la sociedad el desarrollo parroquial y su correspondiente ordenamiento territorial, en coordinación con el gobierno cantonal y provincial en el marco de la interculturalidad y plurinacionalidad y el respeto a la diversidad;

Fuente: Talleres con Actores Locales y Autoridades

Elaboración: Equipo Consultor

Potencialidades

Se refiere a los elementos o aspectos del territorio que pueden aportar positivamente a la implementación de políticas, programas o proyectos que estén encaminados al desarrollo territorial.

Tabla 128: Matriz de Potencialidades del sistema Físico – Ambiental

Variable	Síntesis de potencialidades identificadas en la parroquia	Desafíos		Localización de la situación identificada	Competencia del GAD
		Desafíos de largo plazo	Desafío de Gestión		
Recursos naturales no renovables	Materiales de construcción para ser explotados	100% de las actividades mineras reguladas ambientalmente	Controles a las concesiones de materiales de construcción por parte del GAD Municipal	Toda la parroquia	
Zonas de protección, regeneración y recuperación ambiental	Humedal Laguna La Tembladera	Preservar en buen estado de conservación el Humedal	Declarar como zona de protección cantonal	Humedal La Tembladera	

Fuente: Talleres con Actores Locales y Autoridades

Elaboración: Equipo Consultor

Tabla 129: Matriz de Potencialidades del sistema Sociocultural

Variable	Síntesis de potencialidades identificadas en la parroquia	Desafíos		Localización de la situación identificada	Competencia del GAD
		Desafíos de largo plazo	Desafío de Gestión		
Demografía y población	En la parroquia Bellavista presenta un crecimiento poblacional.	Se debe mantener una actualización por año sobre el número de habitantes de la Parroquia Bellavista.	Trabajar conjuntamente con la ciudadanía que conoce las necesidades del sector.	Toda la parroquia.	Planificar junto con otras instituciones del sector público y actores de la sociedad el desarrollo parroquial y su correspondiente ordenamiento territorial, en coordinación con el gobierno cantonal y provincial en el marco de la interculturalidad y plurinacionalidad y el respeto a la diversidad;
Servicios públicos y sociales	Los proyectos sociales se trabajan con grupos vulnerables dentro del territorio.	Fortalecer habilidades y destrezas de los usuarios que pertenecen a los proyectos.	Potencializar el uso del tiempo libre a través de las inversiones mancomunadas entre los diferentes tipos de gobiernos.	Toda la parroquia.	
Servicios públicos y sociales	Capacitaciones a beneficio de los habitantes de la parroquia.	Fortalecer habilidades y destrezas de los habitantes dentro del territorio.	Gestionar con las entidades competentes para las capacitaciones correspondientes.	Toda la parroquia	
Servicios públicos y sociales	Existe viviendas sociales dentro de la parroquia	Gestionar con el Ministerio de Desarrollo Urbano y Vivienda (MIDUVI) .	Requerimiento de la base de Datos al Gad Parroquial.	Toda la parroquia	
Patrimonio y diversidad cultural	Existe patrimonios culturales dentro del territorio.	Potencializar más lugares para tener atractivos turísticos.	Gestión para el trabajo conjunto del GAD Municipal e Instituto Nacional de Patrimonio.	Toda la parroquia.	

Fuente: Talleres con Actores Locales y Autoridades

Elaboración: Equipo Consultor

Tabla 130: Matriz de Potencialidades del sistema Económico – Productivo

Variable	Síntesis de potencialidades identificadas en la parroquia	Desafíos		Localización de la situación identificada	Competencia del GAD
		Desafíos de largo plazo	Desafío de Gestión		
Empleo	La parroquia ha experimentado un importante crecimiento demográfico, lo que ha duplicado la PET y el crecimiento de la PEA	Implementar programas integrales de capacitación y empleo que incrementen la inserción laboral sostenible de la creciente PEA en la parroquia.	Implementar talleres de capacitación laboral y programas de orientación profesional en colaboración con instituciones educativas y empresas locales, para mejorar la empleabilidad de la PEA.	Toda la parroquia	Incentivar el desarrollo de actividades productivas comunitarias la preservación de la biodiversidad y la protección del ambiente;
Empleo	El 40% de la Población en Edad de Trabajar es menor de 39 años, lo que representa un alto índice de juventud	Desarrollar centros de formación técnica y profesional para jóvenes, fomentando habilidades que respondan a las demandas del mercado laboral y promuevan el desarrollo local sostenible.	Establecer convenios con universidades y centros de formación técnica para ofrecer cursos y certificaciones a jóvenes, enfocándose en áreas demandadas como tecnología, agricultura y turismo.	Toda la parroquia	
Actividades Económicas y Productivas	Altos índices de emprendimiento, especialmente en la población joven	Crear un ecosistema de apoyo al emprendimiento joven que incluya financiamiento, mentoría y espacios de coworking, fortaleciendo negocios sostenibles y la innovación local.	Gestionar con el GAD Municipal y el Ministerio de Trabajo asesorías y procesos de formación y profesionalización de los emprendedores de la parroquia	Toda la parroquia	
Actividades Económicas y Productivas	Cercanía con la cabecera cantonal favorece el intercambio de productos y servicios, convirtiendo a la parroquia en abastecedora de alimentos	Fortalecer las cadenas de suministro y el comercio local mediante la mejora de la infraestructura de transporte y la creación de cooperativas agrícolas que optimicen el intercambio de productos y servicios.	Mejorar las vías de comunicación y transporte entre la parroquia y la cabecera cantonal, y establecer mecanismos que facilite la distribución de productos.	Toda la parroquia	
Actividades Económicas y Productivas	Suelos de la parroquia altamente productivos, facilitando una importante producción de banano, cacao, cítricos y frutas	Promover prácticas agrícolas sostenibles y certificación orgánica para incrementar la producción de banano, cacao, cítricos y frutas, asegurando la conservación del suelo y la biodiversidad.	Organizar y promover con Prefectura de El Oro y el Ministerio de Agricultura talleres de agricultura sostenible para agricultores locales, y facilitar el acceso a semillas mejoradas y tecnologías agrícolas amigables con el medio ambiente.	Toda la parroquia	
Actividades Económicas y Productivas	Presencia de 9 concesiones mineras a través de las cuales se puede coordinar proyectos de responsabilidad social corporativa	Establecer alianzas estratégicas con las empresas mineras para ejecutar proyectos de responsabilidad social que beneficien a la comunidad, enfocados en educación, salud y desarrollo de infraestructura.	Crear una mesa de diálogo entre el GAD parroquial, la comunidad y las empresas mineras para identificar y priorizar proyectos de responsabilidad social que puedan ser ejecutados en el corto plazo, como la construcción de infraestructuras básicas o programas educativos.	Toda la parroquia	

Variable	Síntesis de potencialidades identificadas en la parroquia	Desafíos		Localización de la situación identificada	Competencia del GAD
		Desafíos de largo plazo	Desafío de Gestión		
Actividades Económicas y Productivas	Crecimiento del sector inmobiliario y turístico, lo que ha generado un proceso de urbanización acelerado en la parroquia	Planificar y regular el crecimiento urbano y turístico para preservar el entorno natural y cultural, promoviendo el desarrollo de un turismo sostenible que genere empleo y mejore la calidad de vida local.	Desarrollar un plan de ordenamiento territorial que regule el crecimiento urbano y turístico, y lanzar campañas de promoción del turismo sostenible, destacando los atractivos naturales y culturales de la parroquia.	Toda la parroquia	

Fuente: Talleres con Actores Locales y Autoridades

Elaboración: Equipo Consultor

Tabla 131: Matriz de Potencialidades del sistema de Asentamientos Humanos

Variable	Síntesis de potencialidades identificadas en la parroquia	Desafíos		Localización de la situación identificada	Competencia del GAD
		Desafíos de largo plazo	Desafío de Gestión		
Uso y ocupación de suelo	Existe dentro de los usos de suelos importantes espacios destinados hacia los cultivos de ciclo corto y banano lo que es importante para el desarrollo de actividades económicas en la parroquia	Mantener en condiciones favorables el uso de suelo de producción.	Solicitar la revisión de los planes de uso y gestión de suelo con finalidad de defender intereses de producción	Suelo de uso de sembrío de ciclo corto	a) Planificar junto con otras instituciones del sector público y actores de la sociedad el desarrollo parroquial y su correspondiente ordenamiento territorial, en coordinación con el gobierno cantonal y provincial en el marco de la interculturalidad y plurinacionalidad y el respeto a la diversidad;
Movilidad, Conectividad e Infraestructura	Existen áreas de reserva para la construcción o implementación de equipamientos o proyectos que se generen para la población.	Planificar el crecimiento local mediante la implementación de equipamientos y servicios.	Solicitar a instituciones del estado y gobiernos locales como el GAD Municipal y el GAD Provincial su financiamiento en convenio para proyectos locales.	Cabecera parroquial de Bellavista	b) Planificar, construir y mantener la infraestructura física, los equipamientos y los espacios públicos de la parroquia, contenidos en los planes de desarrollo e incluidos en los presupuestos participativos anuales;
Movilidad, Conectividad e Infraestructura	Cercanía de eje vial principal de comunicación E25, lo que permite propiciar una conectividad y movilidad eficiente.	Mantener en óptimas condiciones la vialidad de la parroquia y su conexión externa.	Gestionar el MTOP, GADPEO, GADM y demás organismos el mantenimiento y mejorar vial.	Todo el territorio de la Parroquia Bellavista	c) Planificar y mantener, en coordinación con los gobiernos provinciales, la vialidad parroquial rural;
Movilidad, Conectividad e Infraestructura	Existe cooperativas de transporte propio que sirven a la población local.	Mantener la vialidad en óptimas condiciones para su mejora en el servicio.	Promover el uso adecuado de los medios de transporte local.	Todo el territorio de la Parroquia Bellavista	e) Gestionar, coordinar y administrar los servicios públicos que le sean delegados o descentralizados por otros niveles de gobierno;
Movilidad, Conectividad e Infraestructura	La población de la parroquia cuenta con servicio de internet y conectividad casi en todo el territorio. Además de mantener un porcentaje alto de cobertura de servicio eléctrico domiciliario.	Mantener a la población con altos niveles de conectividad aprovechando las herramientas y tecnologías modernas. Así como gestionar mejora del servicio eléctrico.	Gestionar ante las entidades pertinentes la mejora y repotenciación de estos servicios.	Toda la parroquia	f) Promover la organización de los ciudadanos de las comunas, recintos y demás asentamientos rurales con el carácter de organizaciones territoriales de base;
					g) Gestionar la cooperación internacional para el cumplimiento de sus competencias; y,

Variable	Síntesis de potencialidades identificadas en la parroquia	Desafíos		Localización de la situación identificada	Competencia del GAD
		Desafíos de largo plazo	Desafío de Gestión		
					h) Vigilar la ejecución de obras y la calidad de los servicios públicos.

Fuente: Talleres con Actores Locales y Autoridades

Elaboración: Equipo Consultor

Tabla 132: Matriz de Potencialidades del sistema Político – Institucional

Variable	Síntesis de potencialidades identificadas en la parroquia	Desafíos		Localización de la situación identificada	Competencia del GAD
		Desafíos de largo plazo	Desafío de Gestión		
Capacidades institucionales locales	Talento Humano del Gad parroquial con perfiles académicos adecuados a las funciones que cumple	Contar con equipo con alto nivel técnico para el desarrollo de sus funciones	Establecer un plan de capacitación institucional	GAD Parroquial	Planificar junto con otras instituciones del sector público y actores de la sociedad el desarrollo parroquial y su correspondiente ordenamiento territorial, en coordinación con el gobierno cantonal y provincial en el marco de la interculturalidad y plurinacionalidad y el respeto a la diversidad;
Gobernanza del riesgo	se cuenta con un mapeo de actores que intervienen en los procesos de respuesta a riesgos y desastres	Implementar el Comité de emergencia	Contar con un plan de respuesta a riesgos y desastres en la parroquia	GAD Parroquial	Planificar junto con otras instituciones del sector público y actores de la sociedad el desarrollo parroquial y su correspondiente ordenamiento territorial, en coordinación con el gobierno cantonal y provincial en el marco de la interculturalidad y plurinacionalidad y el respeto a la diversidad;
Actores territoriales y organización social	Organizaciones sociales de territorio articuladas y participando activamente en la parroquia	sistema de participación ciudadana parroquial fortalecido y articulado con el Gad parroquial	Fortalecer las organizaciones presentes en territorio	GAD Parroquial	Planificar junto con otras instituciones del sector público y actores de la sociedad el desarrollo parroquial y su correspondiente ordenamiento territorial, en coordinación con el gobierno cantonal y provincial en el marco de la interculturalidad y plurinacionalidad y el respeto a la diversidad;

Fuente: Talleres con Actores Locales y Autoridades**Elaboración:** Equipo Consultor

2.4.7. Priorización de Problemas y Potencialidades

Tabla 133: Priorización de problemas y potencialidades de Bellavista

Problemas/Potencialidades	Prioridad (Alta/Media)	Desafío De Gestión	Desafío De Largo Plazo
Sistema Físico – Ambiental			
Problemas			
Actividades mineras en cuerpos de agua	80	100% de las actividades mineras con los controles por parte de la autoridad al día	Autoridades de control presentes en el territorio
88,23% del territorio parroquial intervenido	70	Recuperar los espacios naturales dentro de la parroquia	Actividades de concientización
El 30,19% es medianamente susceptible a inundaciones.	85	Implementar medidas de protección de encausamiento de los cuerpos hídricos donde se presenta más riesgo a sufrir inundaciones	Implementar Planes de emergencia para enfrentar dichos eventos
El 55,93% del territorio presenta una susceptibilidad media a sufrir incendios forestales	95	Personal de bomberos de Santa Rosa 100% capacitados y equipados para combatir incendios forestales	Gestionar ante la Autoridad Municipal la preparación del personal de Bomberos del cantón para combatir incendios forestales
87,34% es altamente susceptible a sequías	80	Canales de riego implementados en sectores de demanda en donde se realiza actividades agropecuarias	Identificar las zonas agropecuarias y sus necesidades hídricas para gestionar ante Prefectura de El Oro la construcción de canales de riego
El 70,55% del suelo de la parroquia está siendo subutilizado	70	Incremento de la productividad de los suelos y mejor aprovechamiento de los espacios de la parroquia con especies y variedades de cultivos aptos para el territorio	Capacitaciones con el Ministerio de Agricultura y Prefectura de El Oro para los agricultores con el fin de mejorar la productividad de la parroquia
Degradación del Humedal La Tembladera	85	Declaratoria como zona de Protección Cantonal del Humedal La Tembladera	Control y vigilancia de las actividades agropecuarias que se dan en el sitio
Contaminación al agua y suelo por insuficiente sistema de tratamiento de aguas residuales	80	100% de las lagunas de oxidación con mantenimientos al día	Realizar las coordinaciones para el mantenimiento integral de los sistemas de tratamiento de aguas residuales en la parroquia
Potencialidades			
Material de construcción para ser explotados Humedal Laguna La Tembladera	80	100% de las actividades mineras reguladas ambientalmente	Controles a las concesiones de materiales de construcción por parte del GAD Municipal
	80	Preservar en buen estado de conservación el Humedal	Declarar como zona de protección cantonal
Sistema Sociocultural			
Problemas			
Se debe tener mantenimientos correspondientes a los patrimonios culturales del territorio.	80	Rescate de Patrimonio cultural en la parroquia	Consecución ante el GAD Municipal para el mantenimiento del Patrimonio cultural de la parroquia
Alto índice de pobreza y extrema pobreza, además de falta de oportunidades laborales en la parroquia	70	Cooperar con entidades relevantes para la extensión de servicios y oportunidades laborales.	Recopilar información inicial para comprender las necesidades de las familias.
Potencialidades			
En la parroquia Bellavista presenta un crecimiento poblacional.	80	Se debe mantener una actualización por año sobre el número de habitantes de la Parroquia Bellavista.	Trabajar conjuntamente con la ciudadanía que conoce las necesidades del sector
Los proyectos sociales se trabajan con grupos vulnerables dentro del territorio.	95	Fortalecer habilidades y destrezas de los usuarios que pertenecen a los proyectos.	Potencializar el uso del tiempo libre a través de las inversiones mancomunadas entre los diferentes tipos de gobiernos
Capacitaciones a beneficio de los habitantes de la parroquia.	75	Fortalecer habilidades y destrezas de los habitantes dentro del territorio.	Gestionar con las entidades competentes para las capacitaciones correspondientes.
Existe patrimonios culturales dentro del territorio.	80	Potencializar más lugares para tener atractivos turísticos	Gestión para el trabajo conjunto del GAD Municipal e Instituto Nacional de Patrimonio.

Problemas/Potencialidades	Prioridad (Alta/Media)	Desafío De Gestión	Desafío De Largo Plazo
Sistema Económico – Productivo			
Problemas			
Ocho de cada diez trabajadores en la parroquia se encuentran en la categoría de subempleo	75	Reducir el subempleo al 20% mediante la implementación de programas integrales que incluyan formación técnica, oportunidades de empleo formal y fortalecimiento del sector productivo local	Implementar un programa piloto de capacitación técnica y profesional en coordinación con el GAD Municipal y la empresa privada, con el fin de mejorar sus habilidades y aumentar sus oportunidades de empleo formal.
Altos índices de informalidad y precarización laboral	75	Alcanzar una reducción del 50% en los índices de informalidad y precarización laboral a través de la formalización de empleos, creación de nuevas oportunidades laborales dignas y fortalecimiento de la economía local	Crear una campaña de concientización y fomentar con el Ministerio de Trabajo y el GAD Municipal un programa de incentivos fiscales que fomente la formalización de 5 pequeñas empresas
Inexistencia de procesos de capacitación y profesionalización para los jóvenes y emprendedores de la parroquia	85	Implementar programas de capacitación y profesionalización que beneficien al 80% de los jóvenes y emprendedores, aumentando sus competencias laborales y fomentando el emprendimiento sostenible	Articular con las entidades competentes la capacitación y desarrollo empresarial a través de cursos y talleres a jóvenes y emprendedores de la parroquia
Bajo nivel de diversificación del empleo por ramas de actividad; la mayor parte de los trabajadores dependen de la agricultura y el comercio para subsistir	80	Diversificar el empleo mediante la promoción y desarrollo de al menos cinco nuevas ramas de actividad económica, reduciendo la dependencia de la agricultura y el comercio a menos del 50%	Desarrollar y promover al menos 3 nuevas iniciativas económicas en sectores como turismo, tecnología y servicios
Actividades agro productivas con bajos niveles de tecnificación e inclusión de tecnologías productivas limpias	80	Modernizar el sector agro productivo, alcanzando un 70% de tecnificación y adopción de tecnologías productivas limpias en las actividades agrícolas	Gestionar la implementación de un proyecto piloto de tecnificación agrícola que beneficie a 20 productores, introduciendo tecnologías limpias y eficientes
Inexistencia de procesos de fortalecimiento del agro a través de entrega de kits, materiales e insumos agrícolas	80	Establecer un programa continuo de apoyo al sector agropecuario que garantice la entrega anual de kits, materiales e insumos agrícolas al 100% de los pequeños y medianos agricultores de la parroquia.	Coordinar con Prefectura de El Oro y el Ministerio de Agricultura la distribución de 100 kits de materiales e insumos agrícolas a pequeños y medianos agricultores de la parroquia
Actividades mineras, ganaderas y agrícolas generan afectaciones medioambientales, afectando a los ecosistemas y a los cuerpos hídricos	70	Implementar y mantener políticas y prácticas sostenibles que reduzcan en un 50% las afectaciones medioambientales causadas por las actividades mineras, ganaderas y agrícolas en la parroquia Bellavista	Implementar programas de mitigación ambiental en 3 áreas críticas afectadas por actividades mineras, ganaderas y agrícolas, con la participación de las comunidades locales
Crecimiento exponencial de las actividades mineras ilegales	75	Erradicar las actividades mineras ilegales en la parroquia Bellavista mediante la implementación de un sistema de control y regulación efectivo, así como programas de reconversión laboral para los mineros ilegales	Gestionar el establecimiento de una comisión especial municipal para el monitoreo y control de la minería ilegal y desarrollar con las instituciones responsables programas de reconversión laboral para mineros ilegales
Disparidad de género en el acceso al sector financiero y la obtención de financiamiento	75	Lograr la equidad de género en el acceso al sector financiero y la obtención de financiamiento, garantizando que al menos el 50% de los créditos y apoyos financieros sean otorgados a mujeres	Impulsar junto con las instituciones competentes programas de educación financiera y asesoría en créditos para mujeres emprendedoras
Bajos índices de asociatividad y desconocimiento de las redes de economía popular y solidaria	75	Fomentar y consolidar la asociatividad, alcanzando que el 70% de los productores y comerciantes locales participen en redes de economía popular y solidaria	Organizar talleres anuales para fomentar la asociatividad y el conocimiento de redes de economía popular y solidaria para productores y comerciantes locales
La infraestructura de apoyo a la producción es escasa y actualmente se encuentra deteriorada, lo que dificulta las actividades agro productivas	85	Renovar y ampliar la infraestructura de apoyo a la producción en la parroquia, garantizando que al menos el 80% de las instalaciones agro productivas sean modernas y funcionales	Renovar y mejorar 5 infraestructuras clave de apoyo a la producción agrícola en la parroquia Bellavista, asegurando su funcionalidad y modernización
Potencialidades			
La parroquia ha experimentado un importante crecimiento demográfico, lo que ha duplicado la PET y el crecimiento de la PEA	80	Implementar programas integrales de capacitación y empleo que incrementen la inserción laboral sostenible de la creciente PEA en la parroquia.	Implementar talleres de capacitación laboral y programas de orientación profesional en colaboración con instituciones educativas y empresas locales, para mejorar la empleabilidad de la PEA.
El 40% de la Población en Edad de Trabajar es menor de 39 años, lo que representa un alto índice de juventud	80	Desarrollar centros de formación técnica y profesional para jóvenes, fomentando habilidades que respondan a las demandas del mercado laboral y promuevan el desarrollo local sostenible.	Establecer convenios con universidades y centros de formación técnica para ofrecer cursos y certificaciones a jóvenes, enfocándose en áreas demandadas como tecnología, agricultura y turismo.

Problemas/Potencialidades	Prioridad (Alta/Media)	Desafío De Gestión	Desafío De Largo Plazo
Altos índices de emprendimiento, especialmente en la población joven	80	Crear un ecosistema de apoyo al emprendimiento joven que incluya financiamiento, mentoría y espacios de coworking, fortaleciendo negocios sostenibles y la innovación local.	Gestionar con el GAD Municipal y el Ministerio de Trabajo asesorías y procesos de formación y profesionalización de los emprendedores de la parroquia
Cercanía con la cabecera cantonal favorece el intercambio de productos y servicios, convirtiendo a la parroquia en abastecedora de alimentos	80	Fortalecer las cadenas de suministro y el comercio local mediante la mejora de la infraestructura de transporte y la creación de cooperativas agrícolas que optimicen el intercambio de productos y servicios.	Mejorar las vías de comunicación y transporte entre la parroquia y la cabecera cantonal, y establecer mecanismos que facilite la distribución de productos.
Suelos de la parroquia altamente productivos, facilitando una importante producción de banano, cacao, cítricos y frutas	80	Promover prácticas agrícolas sostenibles y certificación orgánica para incrementar la producción de banano, cacao, cítricos y frutas, asegurando la conservación del suelo y la biodiversidad.	Organizar y promover con Prefectura de El Oro y el Ministerio de Agricultura talleres de agricultura sostenible para agricultores locales, y facilitar el acceso a semillas mejoradas y tecnologías agrícolas amigables con el medio ambiente.
Presencia de 9 concesiones mineras a través de las cuales se puede coordinar proyectos de responsabilidad social corporativa	80	Establecer alianzas estratégicas con las empresas mineras para ejecutar proyectos de responsabilidad social que beneficien a la comunidad, enfocados en educación, salud y desarrollo de infraestructura.	Crear una mesa de diálogo entre el GAD parroquial, la comunidad y las empresas mineras para identificar y priorizar proyectos de responsabilidad social que puedan ser ejecutados en el corto plazo, como la construcción de infraestructuras básicas o programas educativos.
Crecimiento del sector inmobiliario y turístico, lo que ha generado un proceso de urbanización acelerado en la parroquia	80	Planificar y regular el crecimiento urbano y turístico para preservar el entorno natural y cultural, promoviendo el desarrollo de un turismo sostenible que genere empleo y mejore la calidad de vida local.	Desarrollar un plan de ordenamiento territorial que regule el crecimiento urbano y turístico, y lanzar campañas de promoción del turismo sostenible, destacando los atractivos naturales y culturales de la parroquia.
Sistema de Asentamientos Humanos, Movilidad, Energía y Conectividad			
Problemas			
El colegio de Bachillerato Dr. Napoleón Mera tiene problemas en el estado de la construcción y la infraestructura eléctrica se encuentra en malas condiciones	80	Contar con un espacio renovado con mejoras de infraestructura de usuarios	Destinar recursos para su intervención en conjunto con el Ministerio de Educación, GADM Santa Rosa y mingas con la comunidad.
La escuela de Educación Básica 'Oriente Ecuatoriano' tiene problemas en la infraestructura de baterías sanitarias y cerramiento	80	Realizar una intervención en la infraestructura y mampostería de las instalaciones	Intervenir en la mejora de esta infraestructura e impulsar su cuidado con la ciudadanía en general.
La escuela de Educación básica Athualpa requiere un requerimiento de cubierta y equipamiento de mobiliarios	80	Realizar un proyecto de ejecución de cubierta y suministro/mantenimiento de mobiliario	Destinar recursos para la adecuación de espacios conjunto con el Ministerio de Educación y el GADM Santa Rosa
Escuela de Educación Básica Rabinthanath Tagore requiere mantenimiento en la iluminación, techo, mobiliario de juegos infantiles, paredes y pintura	80	Mejorar y rehabilitar la infraestructura que ha cumplido su vida útil e intervenir en los problemas que existen actualmente.	Destinar recursos para su intervención en conjunto con el Ministerio de Educación, GADM Santa Rosa y mingas con la comunidad.
Escuela de Educación Básica 'Prof. Jesús Mario Flores de Piedra' se encuentra desconectada del sistema de alcantarillado, equipamiento recreativo y cerramiento perimetral	80	Suministrar y edificar la infraestructura para mejorar la funcionalidad por la cual se realizan las actividades educativas y de recreación.	Destinar recursos para su intervención en conjunto con el Ministerio de Educación, GADM Santa Rosa y mingas con la comunidad.
Casa comunal Barrio Chilla requiere mantenimiento de las bajantes de aguas lluvias y canalones	80	Realizar el mantenimiento y mejoras respectivas para el funcionamiento de la red de aguas lluvias	Intervenir en la mejora de esta infraestructura.
Casa Comunal San Agustín el techo se encuentra en mal estado así como los equipamientos de mobiliarios de puertas y baños	75	Mejorar y habilitar la infraestructura que ha cumplido su vida útil e intervenir en los problemas que existen actualmente.	Destinar recursos para su intervención en conjunto con el Ministerio de Educación, GADM Santa Rosa y mingas con la comunidad.
En el sitio la Florida 2 la Casa Comunal no se encuentra correctamente abastecida por el sistema eléctrico.	80	Realizar el mantenimiento y mejora del sistema eléctrico de la edificación para su correcto funcionamiento	Intervenir en la mejora de esta infraestructura e impulsar su cuidado con la ciudadanía en general.
Las barcas de la Iglesia Nuestra Señora del Rosario se encuentran en mal estado además de existir deterioro del tumbado y filtraciones de agua	80	Mejorar y rehabilitar la estructura que ha cumplido su vida útil e intervenir en los problemas que existen actualmente para su mitigación.	Intervenir en la mejora de esta infraestructura e impulsar su cuidado con la ciudadanía en general.
Potencialidades			

Problemas/Potencialidades	Prioridad (Alta/Media)	Desafío De Gestión	Desafío De Largo Plazo
Existe dentro de los usos de suelos importantes espacios destinados hacia los cultivos de ciclo corto y banano lo que es importante para el desarrollo de actividades económicas en la parroquia	80	Mantener en condiciones favorables el uso de suelo de producción.	Solicitar la revisión de los planes de uso y gestión de suelo con finalidad de defender intereses de producción
Existen áreas de reserva para la construcción o implementación de equipamientos o proyectos que se generen para la población.	75	Planificar el crecimiento local mediante la implementación de equipamientos y servicios.	Solicitar a instituciones del estado y gobiernos locales como el GAD Municipal y el GAD Provincial su financiamiento en convenio para proyectos locales.
Cercanía de eje vial principal de comunicación E25, lo que permite propiciar una conectividad y movilidad eficiente.	80	Mantener en óptimas condiciones la vialidad de la parroquia y su conexión externa.	Gestionar el MTOP, GADPEO, GADM y demás organismos el mantenimiento y mejorar vial.
Existe cooperativas de transporte propio que sirven a la población local.	70	Mantener la vialidad en óptimas condiciones para su mejora en el servicio.	Promover el uso adecuado de los medios de transporte local.
La población de la parroquia cuenta con servicio de internet y conectividad casi en todo el territorio. Además de mantener un porcentaje alto de cobertura de servicio eléctrico domiciliario.	80	Mantener a la población con altos niveles de conectividad aprovechando las herramientas y tecnologías modernas. Así como gestionar mejora del servicio eléctrico.	Gestionar ante las entidades pertinentes la mejora y repotenciación de estos servicios.
Sistema Político – Institucional y de Participación Ciudadana			
Problemas			
No existe plan de riesgos	80	Contar con plan de respuesta a riesgos y fenómenos antrópicos	Establecer el COPAE parroquia de acuerdo a lo establecido.
Débil proceso de sistematización de procesos y mecanismos de participación ciudadana	80	Registrar sistemáticamente cada proceso participativo en el Gad	sistematizar al menos 4 eventos de participación ciudadana por año
Potencialidades			
Talento Humano del GAD parroquial con perfiles académicos adecuados a las funciones que cumple	70	Contar con equipo con alto nivel técnico para el desarrollo de sus funciones	Establecer un plan de capacitación institucional
se cuenta con un mapeo de actores que intervienen en los procesos de respuesta a riesgos y desastres	75	Implementar el Comité Parroquial de emergencia	Contar con un plan de respuesta a riesgos y desastres en la parroquia
Organizaciones sociales de territorio articuladas y participando activamente en la parroquia	80	sistema de participación ciudadana parroquial fortalecido y articulado con el Gad parroquial	Fortalecer las organizaciones presentes en territorio

Fuente: Talleres con Actores Locales y Autoridades
Elaborado por: Equipo Consultor

2.5. Modelo Territorial Actual

La parroquia rural Bellavista presenta un modelo territorial caracterizado por diversos factores que impactan su desarrollo y gestión. En primer lugar, el 30,19% del área es medianamente susceptible a inundaciones, y el 55,93% tiene una susceptibilidad media a incendios forestales, lo que incrementa los riesgos naturales. Además, el 87,34% del territorio es altamente susceptible a sequías, lo cual afecta la disponibilidad de agua y la productividad agrícola. Estos factores naturales se ven agravados por conflictos ambientales, como el hecho de que el 70,55% del suelo de la parroquia está subutilizado, indicando una gestión ineficiente de los recursos terrestres, junto con la degradación del Humedal La Tembladera y la insuficiencia en la gestión de desechos peligrosos.

Con una población de 5,047 habitantes, dividida equitativamente entre hombres y mujeres, la parroquia cuenta con seis instituciones educativas que atienden a 466 estudiantes. Aunque no se reportan casos de embarazos en adolescentes ni de drogodependencia, se identifican problemas como 11 NNA en situación de movilidad humana, 4 NNA víctimas de maltrato o violencia, 1 NNA en trabajo infantil y 4 NNA en deserción educativa.

En el ámbito de la salud, la parroquia cuenta con un subcentro de salud y dos puestos de salud, mientras que la cobertura de servicios básicos es bastante alta: 98,1% de electricidad, 96,5% de agua potable, 65,4% de alcantarillado y 93,9% de recolección de basura. La Población en Edad de Trabajar ha alcanzado las 3,792 personas, un 88,75% más que en el último censo de 2010, mientras que la Población Económicamente Activa (PEA) se ubica en 2,863 personas, con un 49,25% de la PEA ocupada en la agricultura, seguido por la enseñanza y el comercio con un 8,84% cada uno. Sin embargo, 8 de cada 10 trabajadores tienen empleos no adecuados y una alta presencia de informalidad.

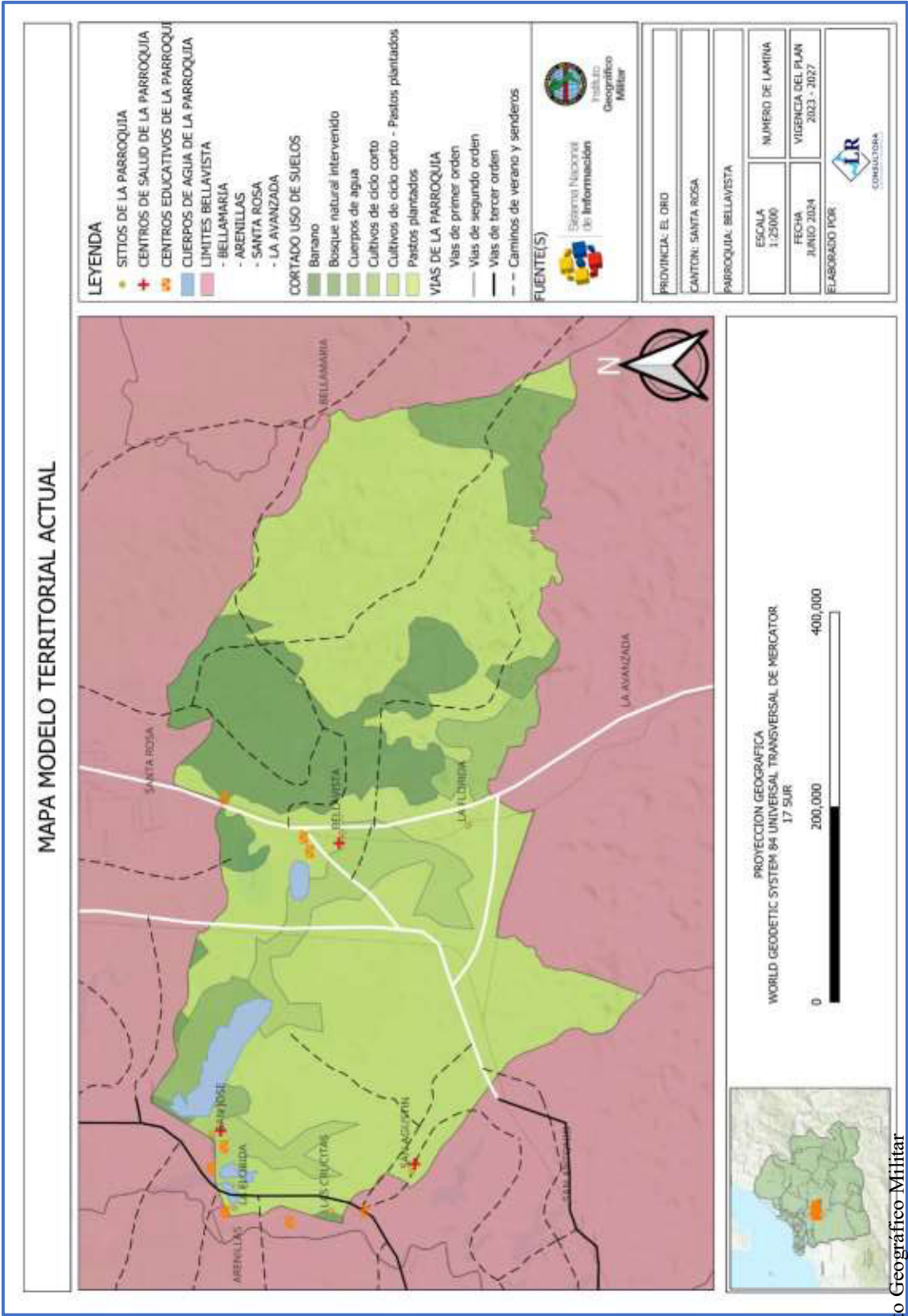
La producción ganadera es significativa con alrededor de 1,800 cabezas de ganado y 2,924 hectáreas de pastos cultivados, así como la porcicultura con alrededor de 50 cerdos y la avicultura en unidades productivas familiares. La producción bananera se estima en 9,532 cajas semanales, mientras que el cultivo de cacao alcanza los 650 quintales mensuales. Además, Bellavista cuenta con 9 concesiones mineras registradas legalmente, que comprenden una extensión de 472 hectáreas; sin embargo, las actividades mineras ilegales han fomentado una economía sumergida.

En cuanto a las actividades comerciales, se identificaron 89 establecimientos en la cabecera parroquial y sitios de Bellavista. La recolección de datos para el plan de ordenamiento territorial identificó 13 sectores que incluyen barrios y sitios con distintas variables. En términos de cobertura, existe un alto cumplimiento de servicios básicos de agua potable (96,5%), telefonía móvil e internet, aunque el servicio de alcantarillado alcanza solo el 65,4%. La recolección de desechos sólidos cubre el 93,9%, lo que disminuye la propagación de enfermedades.

La parroquia está conectada por dos ejes viales principales, la E25 y la avenida Joffre Limo, ofreciendo conexión importante hacia otras ciudades y la frontera sur. La mayoría de las relaciones de equipamiento se concentran en la cabecera parroquial.

El GAD Parroquial ha tenido ingresos promedio de \$330,205.96 USD en los cuatro períodos fiscales recientes, con una dependencia financiera del 63,93% respecto a las transferencias económicas del Estado Central y sin ingresos propios por recaudación. El nivel de autonomía financiera es bajo, aunque el GAD cuenta con el Consejo de Planificación Parroquial para la planificación institucional. Además, hay 24 organizaciones presentes en el territorio.

Ilustración 66: Modelo Actual de la parroquia Bellavista



Fuente: Instituto Geográfico Militar
Elaborado por: Equipo Consultor



GOBIERNO AUTÓNOMO DESCENTRALIZADO
PARROQUIAL DE BELLAVISTA
ADMINISTRACIÓN 2023 - 2027



Fase III **PROPUESTA**

Plan de Desarrollo y Ordenamiento Territorial
Parroquial 2023 - 2027



3. FASE III: PROPUESTA

La Fase de la Propuesta es concebida como un instrumento técnico para guiar la planeación, consolidar la gobernabilidad y fortalecer la gestión del territorio en el corto, mediano y largo plazo. Se establece en el marco del diagnóstico estratégico y del modelo territorial actual, reflejando las situaciones deficitarias o problemas territoriales, así como las potencialidades y oportunidades de la parroquia Bellavista.

Cabe recalcar que el PDOT está alineado al Plan Nacional, los Objetivos de Desarrollo Sostenible, la Estrategia Nacional Territorial y a las Agendas Nacionales y Sectoriales, para promover una ocupación ordenada y planificada de uso del territorio, observando las condiciones ambientales y físicas, a fin de alcanzar un mejor nivel de vida de los habitantes de la circunscripción territorial parroquial. con el fin de lograr un contexto deseado para efectuar acciones que manifiestan la Visión de Desarrollo que orienta el proceso de un corto, mediano y largo plazo.

Este espacio permitió constituir una propuesta de Visión, siendo un enunciado que visibiliza las perspectivas de desarrollo de la Parroquia Bellavista al año 2027; así como, los objetivos estratégicos de desarrollo, que expresan los resultados esperados de la gestión del GAD Municipal, precisando el funcionamiento del sistema territorial de la parroquia Bellavista.

Metodología

La formulación y transversalización del componente PROPUESTA del PDOT 2023-2030, se realizó en los meses junio y julio del 2024, estableciendo un horizonte territorial alineado a la vigencia de los Planes de Uso y Gestión del Suelo PUGS del Cantón Santa Rosa, para la delimitación de las Unidades Territoriales, manejando como referencia los polígonos establecidos en el PUGS, lo que permitió evaluar el grado de integración de cada desafío en el PDOT, estableciéndose en este componente los Planes, Programas, Proyectos y Presupuestos referenciales para esta administración 2023 – 2027.

La metodología implementada partió desde la organización y análisis de la información recopilada en las etapas previas. En esta fase, se adoptó un enfoque cualitativo de análisis, comenzando con la recolección de aportes de la comunidad y de los miembros del GAD Parroquial. Estos aportes fueron organizados y, utilizando el conocimiento técnico y la experiencia del equipo consultor, se desarrollaron los componentes clave necesarios para la

formulación de la propuesta. Este enfoque permitió identificar y priorizar las necesidades y oportunidades del territorio, asegurando que la propuesta final sea tanto viable como sostenible.

- i. Visión de Desarrollo de la parroquia
- ii. Objetivos de Desarrollo del GAD
- iii. Competencias determinadas en el COOTAD relacionadas a los desafíos
- iv. Políticas
- v. Objetivos de Gestión

Así mismo, la formulación de la visión, objetivos de desarrollo y los objetivos de gestión, fue construido con participación de actores locales; además, se realizó el análisis funcional, objetivos de gestión, políticas, metas, indicadores, planes, programas, proyectos, presupuestos y el modelo territorial deseado, establecidos en propuestas de largo y mediano plazo.

Es importante mencionar que en la Propuesta del Plan de Desarrollo y Ordenamiento Territorial de la parroquia Bellavista, se consideró los desafíos formulados en el Plan de trabajo del Sr. Presidente del GAD, La información presentada en el Diagnóstico Estratégico, la Propuesta del PDOT vigente; y Las competencias exclusivas que ejerce el GAD Parroquial, convirtiéndose en las estrategias institucionales, con los desafíos formulados en los espacios participativos generados por el GAD parroquial; y, a partir de la identificación de temas en común y se procedió a vincularlos y desarrollar propuesta territorial, contenidos en la formulación y transversalización del Plan de desarrollo de la parroquia Bellavista, determinan el ámbito de acción y de compromiso tanto de la ciudadanía como de las autoridades e instituciones relacionadas con el desarrollo territorial y humano; siendo necesario, que las decisiones y acciones institucionales que se lleven a cabo deben estar contenidas en este documento.

De igual forma, es importante recalcar, que la organización y coordinación de la fase de propuesta fue estructurada entre el GAD y ejecutada por el equipo Consultor; se contó, además, con la participación de los actores locales, quienes participaron activamente en el proceso desarrollado en el mes de julio del 2024. Es importante indicar que las problemáticas del territorio fueron priorizadas a través de la metodología de análisis de Vester, que clasificó los problemas en críticos, activos, pasivos e indiferentes, siguiendo un sistema de evaluación

basado en la relación causa-efecto útil para este tipo de procesos.

La formulación de la Visión de Desarrollo Parroquial, construida de manera participativa guarda congruencia con los objetivos nacionales y las estrategias del Plan de Desarrollo Para Un Nuevo Ecuador 2024 – 2025, Objetivos de Desarrollo Sostenible de Naciones Unidas y las Agendas Nacionales para la Igualdad.

3.1. Propuesta de Largo Plazo

La Propuesta del Plan de Desarrollo y Ordenamiento Territorial de la Parroquia rural de Bellavista contiene una visión a largo plazo que permite planear un proceso paulatino de cierre de brechas y consecución de mejoras que benefician a la población y fortalezcan un proceso continuo. Esta visión de largo plazo es la base sobre la cual se asienta la Propuesta territorial, de acuerdo con las aspiraciones de su población y las tendencias sociales, económicas y ambientales que pueden constituirse en barreras y oportunidades para la consecución de los objetivos.

Para su construcción se consideró elementos técnicos y políticos, en la medida de que se pudo recoger las aspiraciones de sus habitantes y las perspectivas de los actores del territorio. Esta Propuesta de largo plazo considera como estrategias de desarrollo a los sistemas económico, productivo, social, la conservación de recursos naturales, el patrimonio cultural, así como la prevención y reducción de riesgos. En esencia, el PDOT de la Parroquia rural de Bellavista, busca ordenar la gestión del territorio de manera armoniosa, reflejando la visión de desarrollo y los proyectos necesarios para alcanzar los objetivos establecidos.

Cabe recalcar que en los procesos participativos y en el plan de trabajo de la administración de la Parroquia rural de Bellavista, se plantea desplegar un modelo de desarrollo endógeno económico productivo e industrial sostenible y sustentable; considerando a los actores locales, públicos y privados, como los responsables de las identificación de sus recursos y potencialidades, acciones de inversión y del control de los procesos; así como, en la toma de decisiones relacionadas con el desarrollo económico y social parroquial.

En base a lo expuesto, el proceso de crecimiento y cambio estructural de la economía de la Parroquia rural de Bellavista se puede identificar tres dimensiones: una económica, caracterizada por un sistema de producción que permite a los actores locales usar

eficientemente los factores productivos, generar economías de escala y aumentar la productividad a niveles, permitiendo mejorar la competitividad en los mercados; otra dimensión es la ambiental, porque se debe garantizar que se genere un desarrollo sustentable que preserve, conserve y proteja el ambiente para beneficio de las generaciones presentes y futuras; y, la sustentabilidad debe durar en el tiempo; es decir, debe ser sostenible y estos valores sirvan de base al proceso de desarrollo, y finalmente la dimensión política - administrativa, en la que las iniciativas locales crean un entorno local mancomunado favorable a la producción e impulsan el desarrollo.

Con estas orientaciones se promoverá e impulsará el fortalecimiento del sector agropecuario, productivo, y promover el desarrollo sostenible arraigado en las potencialidades de la Parroquia, con la implementación proyectos alternativos de cultivos para la producción de alimentos limpios, alineado con turismo comunitario rural que promuevan la generación de empleo y con la dotación de servicios e infraestructura públicos de calidad, orientados a fortalecer la producción, con un sistema organizacional que responda a los desafíos de gestión para la población que residen en la Parroquia rural de Bellavista y al modelo propuesto; con un Gobierno Parroquial comprometido, pluralista, participativo e incluyente.

3.1.1. Visión de Desarrollo

A partir del análisis de los sistemas espacial, social, económica, ambiental y gobernanza, que facilitaran el desarrollo sostenible y sustentable del territorio, se identificaron puntos de concurrencia; a partir de los que se redactó la visión al 2030. Esta redacción fue puesta a consensuada y validada con actores territoriales en el taller ejecutado en el mes de junio del 2024 y posteriormente ajustada por el GAD parroquial Bellavista. Para la formulación de la propuesta de largo plazo se consideró la Visión al 2030 y los objetivos de desarrollo que recogen los cambios fundamentales que deberían suceder para aprovechar las potencialidades existentes y resolver los problemas planteados en el diagnóstico territorial actualizado.

Tabla 134: Visión de Desarrollo de la Parroquia Bellavista

VISIÓN DE DESARROLLO DE LA PARROQUIA BELLAVISTA
--

Bellavista al 2030, convertido en una parroquia de referencia provincial y nacional por su progreso ordenado y sostenible del uso del suelo, desarrollo turístico, gastronómico; en aprovechamiento y conservación de sus recursos naturales, artificiales y patrimoniales; una Bellavista intercultural e integrada; con una movilidad y conectividad efectiva, provisionando servicios e infraestructuras de calidad; implementando espacios democráticos y transparentes de participación ciudadana; con un GAD parroquial cercano a la ciudadanía; un territorio que viene promoviendo y gestionando la paz y la convivencia ciudadana.

Fuente: Participación de actores locales
Elaborado por: Equipo Consultor 2024

3.1.2. Objetivos de Desarrollo

Los objetivos de desarrollo marcan una hoja de ruta a seguir por parte del GAD Parroquial en torno a las diferentes dimensiones del PDOT, los mismos que parten desde un enfoque biofísico, de gestión de riesgos, social, cultural, económico, de asentamientos humanos y político – institucional; reuniendo las acciones que se deben implementar en el territorio para mejorar la calidad de vida de los habitantes y articular el rol que Bellavista ocupará en el contexto provincial y nacional con base en sus atributos y la forma deseada de organización institucional.

Su elaboración se constituye en una parte importante de la planificación, en torno a la cual se desprenden los planes, programas, proyectos y presupuestos que complementarán los Objetivos de Desarrollo y representan el estado ideal que se aspira lograr en el tiempo establecido en la visión, los mismos que a continuación se detallan:

Tabla 135: Objetivos de Desarrollo de la Parroquia Bellavista

Biofísico	O.D.1.- Salvaguardar la biodiversidad segura y saludable de las áreas naturales; así como, reducir la vulnerabilidad social y ambiental producidos por efectos naturales y antrópicos.
Socio Cultural	O.D.2.- Desarrollar estrategias locales para mejorar la calidad y nivel de vida de los habitantes, asegurando el cumplimiento de sus derechos; promoviendo y patrocinando las culturas, artes, educación deporte y recreación en beneficio de la colectividad de la parroquia Bellavista.

Económico Productivo	O.D.3.- Promover el desarrollo económico - productivo, orientado a la innovación el conocimiento; gestionado con criterios de sostenibilidad y sustentabilidad en alianza estratégica.
Asentamientos Humanos, Movilidad, Energía Y Conectividad	O.D.4.- Incrementar la cobertura con acceso equitativo e inclusivo a las infraestructuras físicas, los equipamientos y espacios públicos urbanos y rurales, destinados al desarrollo económico, social, cultural, educativo y deportivo, ampliando el índice verde cantonal, con acceso a tecnología, información y comunicación y acceso a servicios básicos de calidad.
Político Institucional	O.D.5.- Fortalecer la gestión institucional eficiente, participativa, desconcentrada y transparente, fortaleciendo el sistema de participación ciudadana en la toma de decisiones; ejecutando políticas públicas de prevención, protección, socorro y seguridad para una convivencia resiliente y pacífica.

Fuente: Participación de Actores Locales
Elaborado por: Equipo Consultor 2024

Tabla 136: Priorización de Desafíos de Largo Plazo

Desafío de Largo Plazo	Objetivo de Desarrollo	Competencia
Sistema Físico – Ambiental Autoridades de control presentes en el territorio Actividades de concienciación Implementar Planes de emergencia para enfrentar dichos eventos Gestionar ante la Autoridad Municipal la preparación del personal de Bomberos del cantón para combatir incendios forestales Identificar las zonas agropecuarias y sus necesidades hídricas para gestionar ante Prefectura de El Oro la construcción de canales de riego Capacitaciones con el Ministerio de Agricultura y Prefectura de El Oro para los agricultores con el fin de mejorar la productividad de la parroquia Control y vigilancia de las actividades agropecuarias que se dan en el sitio Realizar las coordinaciones para el mantenimiento integral de los sistemas de tratamiento de aguas residuales en la parroquia Controles a las concesiones de materiales de construcción por parte del GAD Municipal Declarar como zona de protección cantonal	O.D.1.- Salvaguardar la biodiversidad segura y saludable de las áreas naturales; así como, reducir la vulnerabilidad social y ambiental producidos por efectos naturales y antrópicos.	d) Incentivar el desarrollo de actividades productivas comunitarias, la preservación de la biodiversidad y la protección del ambiente
Sistema Sociocultural Consecución ante el GAD Municipal para el mantenimiento del Patrimonio cultural de la parroquia Recopilar información inicial para comprender las necesidades de las familias. Trabajar conjuntamente con la ciudadanía que conoce las necesidades del sector Potencializar el uso del tiempo libre a través de las inversiones mancomunadas entre los diferentes tipos de gobiernos Gestionar con las entidades competentes para las capacitaciones correspondientes. Gestión para el trabajo conjunto del GAD Municipal e Instituto Nacional de Patrimonio.	O.D.2.- Desarrollar estrategias locales para mejorar la calidad y nivel de vida de los habitantes, asegurando el cumplimiento de sus derechos; promoviendo y patrocinando las culturas, artes, educación deporte y recreación en beneficio de la colectividad de la parroquia Bellavista.	a) Planificar junto con otras instituciones del sector público y actores de la sociedad el desarrollo parroquial y su correspondiente ordenamiento territorial, en coordinación con el gobierno cantonal y provincial en el marco de la interculturalidad y plurinacionalidad y el respeto a la diversidad;
Sistema Económico – Productivo Implementar un programa piloto de capacitación técnica y profesional en coordinación con el GAD Municipal y la empresa privada, con el fin de mejorar sus habilidades y aumentar sus oportunidades de empleo formal. Crear una campaña de concientización y fomentar con el Ministerio de Trabajo y el GAD Municipal un programa de incentivos fiscales que fomente la formalización de 5 pequeñas empresas Articular con las entidades competentes la capacitación y desarrollo empresarial a través de cursos y talleres a jóvenes y emprendedores de la parroquia Desarrollar y promover al menos 3 nuevas iniciativas económicas en sectores como turismo, tecnología y servicios Gestionar la implementación de un proyecto piloto de tecnificación agrícola que beneficie a 20 productores, introduciendo tecnologías limpias y eficientes Coordinar con Prefectura de El Oro y el Ministerio de Agricultura la distribución de 100 kits de materiales e insumos agrícolas a pequeños y medianos agricultores de la parroquia Implementar programas de mitigación ambiental en 3 áreas críticas afectadas por actividades mineras, ganaderas y agrícolas, con la participación de las comunidades locales Gestionar el establecimiento de una comisión especial municipal para el monitoreo y control de la minería ilegal y desarrollar con las instituciones responsables programas de reconversión laboral para mineros ilegales Impulsar junto con las instituciones competentes programas de educación financiera y asesoría en créditos para mujeres emprendedoras Organizar talleres anuales para fomentar la asociatividad y el conocimiento de redes de economía popular y solidaria para productores y comerciantes locales Renovar y mejorar 5 infraestructuras clave de apoyo a la producción agrícola en la parroquia Bellavista, asegurando su funcionalidad y modernización Implementar talleres de capacitación laboral y programas de orientación profesional en colaboración con instituciones educativas y empresas locales, para mejorar la empleabilidad de la PEA. Establecer convenios con universidades y centros de formación técnica para ofrecer cursos y certificaciones a jóvenes, enfocándose en áreas demandadas como tecnología, agricultura y turismo. Gestionar con el GAD Municipal y el Ministerio de Trabajo asesorías y procesos de formación y profesionalización de los emprendedores de la parroquia Mejorar las vías de comunicación y transporte entre la parroquia y la cabecera cantonal, y establecer mecanismos que facilite la distribución de productos.	O.D.3.- Promover el desarrollo económico - productivo, orientado a la innovación el conocimiento; gestionado con criterios de sostenibilidad y sustentabilidad en alianza estratégica.	d) Incentivar el desarrollo de actividades productivas comunitarias, la preservación de la biodiversidad y la protección del ambiente

Desafío de Largo Plazo	Objetivo de Desarrollo	Competencia
<p>Organizar y promover con Prefectura de El Oro y el Ministerio de Agricultura talleres de agricultura sostenible para agricultores locales, y facilitar el acceso a semillas mejoradas y tecnologías agrícolas amigables con el medio ambiente.</p> <p>Crear una mesa de diálogo entre el GAD parroquial, la comunidad y las empresas mineras para identificar y priorizar proyectos de responsabilidad social que puedan ser ejecutados en el corto plazo, como la construcción de infraestructuras básicas o programas educativos.</p> <p>Desarrollar un plan de ordenamiento territorial que regule el crecimiento urbano y turístico, y lanzar campañas de promoción del turismo sostenible, destacando los atractivos naturales y culturales de la parroquia.</p>		
Sistema de Asentamientos Humanos		
Destinar recursos para su intervención en conjunto con el Ministerio de Educación, GADM Santa Rosa y mingas con la comunidad.	<p>O.D.4.- Incrementar la cobertura con acceso equitativo e inclusivo a las infraestructuras físicas, los equipamientos y espacios públicos urbanos y rurales, destinados al desarrollo económico, social, cultural, educativo y deportivo, ampliando el índice verde cantonal, con acceso a tecnología, información y comunicación y acceso a servicios básicos de calidad.</p>	<p>a) Planificar junto con otras instituciones del sector público y actores de la sociedad el desarrollo parroquial y su correspondiente ordenamiento territorial;</p> <p>b) Planificar, construir y mantener la infraestructura física, los equipamientos y los espacios públicos de la parroquia, contenidos en los planes de desarrollo e incluidos en los presupuestos participativos anuales;</p> <p>e) Gestionar, coordinar y administrar los servicios públicos que le sean delegados o descentralizados por otros niveles de gobierno;</p>
Intervenir en la mejora de esta infraestructura e impulsar su cuidado con la ciudadanía en general.		
Destinar recursos para la adecuación de espacios conjunto con el Ministerio de Educación y el GADM Santa Rosa		
Destinar recursos para su intervención en conjunto con el Ministerio de Educación, GADM Santa Rosa y mingas con la comunidad.		
Destinar recursos para su intervención en conjunto con el Ministerio de Educación, GADM Santa Rosa y mingas con la comunidad.		
Intervenir en la mejora de esta infraestructura.		
Destinar recursos para su intervención en conjunto con el Ministerio de Educación, GADM Santa Rosa y mingas con la comunidad.		
Intervenir en la mejora de esta infraestructura e impulsar su cuidado con la ciudadanía en general.		
Intervenir en la mejora de esta infraestructura e impulsar su cuidado con la ciudadanía en general.		
Solicitar la revisión de los planes de uso y gestión de suelo con finalidad de defender intereses de producción		
Solicitar a instituciones del estado y gobiernos locales como el GAD Municipal y el GAD Provincial su financiamiento en convenio para proyectos locales.		
Gestionar el MTOP, GADPEO, GADM y demás organismos el mantenimiento y mejorar vial.		
Promover el uso adecuado de los medios de transporte local.		
Gestionar ante las entidades pertinentes la mejora y repotenciación de estos servicios.		
Sistema Político – Institucional		
Establecer el COPAE parroquia de acuerdo a lo establecido.	<p>O.D.5.- Fortalecer la gestión institucional eficiente, participativa, desconcentrada y transparente, fortaleciendo el sistema de participación ciudadana en la toma de decisiones; ejecutando políticas públicas de prevención, protección, socorro y seguridad para una convivencia resiliente y pacífica.</p>	<p>a) Planificar junto con otras instituciones del sector público y actores de la sociedad el desarrollo parroquial y su correspondiente ordenamiento territorial, en coordinación con el gobierno cantonal y provincial en el marco de la interculturalidad y plurinacionalidad y el respeto a la diversidad;</p> <p>f) Promover la organización de los ciudadanos de las comunas, recintos y demás asentamientos rurales con el carácter de organizaciones territoriales de base;</p>
Sistematizar al menos 4 eventos de participación ciudadana por año		
Establecer un plan de capacitación institucional		
Contar con un plan de respuesta a riesgos y desastres en la parroquia		
Fortalecer las organizaciones presentes en territorio		

Fuente: Actores Locales y Autoridades

Elaborado por: Equipo Consultor

3.2. Propuesta de Gestión de Mediano Plazo

Definidos los objetivos de desarrollo que guían las intervenciones territoriales en el largo plazo se ha planteado objetivos de gestión, políticas, planes, programas y proyectos, indicadores y metas orientados a satisfacer las necesidades de la Parroquia Rural de Bellavista dentro del periodo de gestión, esta propuesta de gestión de mediano plazo responde al cumplimiento de las acciones, servicios y proyectos de la administración del periodo 2023 -2027.

Esta estrategia se basa en el análisis de datos y tendencias para tomar decisiones informadas, la propuesta a mediano plazo implica la definición de estrategias y la asignación de recursos necesarios para lograr los objetivos planteados. Además, es fundamental revisar y ajustar constantemente los planes a medida que se van cumpliendo o surgen nuevas circunstancias.

3.2.1. Análisis funcional de las Unidades Territoriales

El análisis funcional permitió establecer la pertinencia general en el ámbito de aplicación de las Unidades Territoriales definidas en el Plan de Uso y Gestión de Suelo del cantón Santa Rosa. De acuerdo con este instrumento, el 95.81% del territorio corresponde a suelo rural, mientras que el 4.19% representa suelo de expansión urbana de la parroquia rural. Bellavista consta de la cabecera parroquial y cuatro asentamientos: La Florida I y II, San José, Las Crucitas y San Agustín.

Tabla 137: Características del Suelo en la parroquia Bellavista

Área	Extensión (ha)	%	Núm. Predios	%
Cabecera Parroquial	160,45	3,08%	2.846	68,81%
Asentamientos	58,05	1,11%	544	13,15%
Rural	4.994,94	95,81%	746	18,04%
Total	5.213,44	100,00%	4.136	100,00%

Fuente y Elaboración: Plan de Uso y Gestión de Suelo del cantón Santa Rosa (PUGS, 2020)

Por su parte, el suelo urbano consta de las siguientes características:

Tabla 138: Subclasificación del suelo urbano de la parroquia rural Bellavista

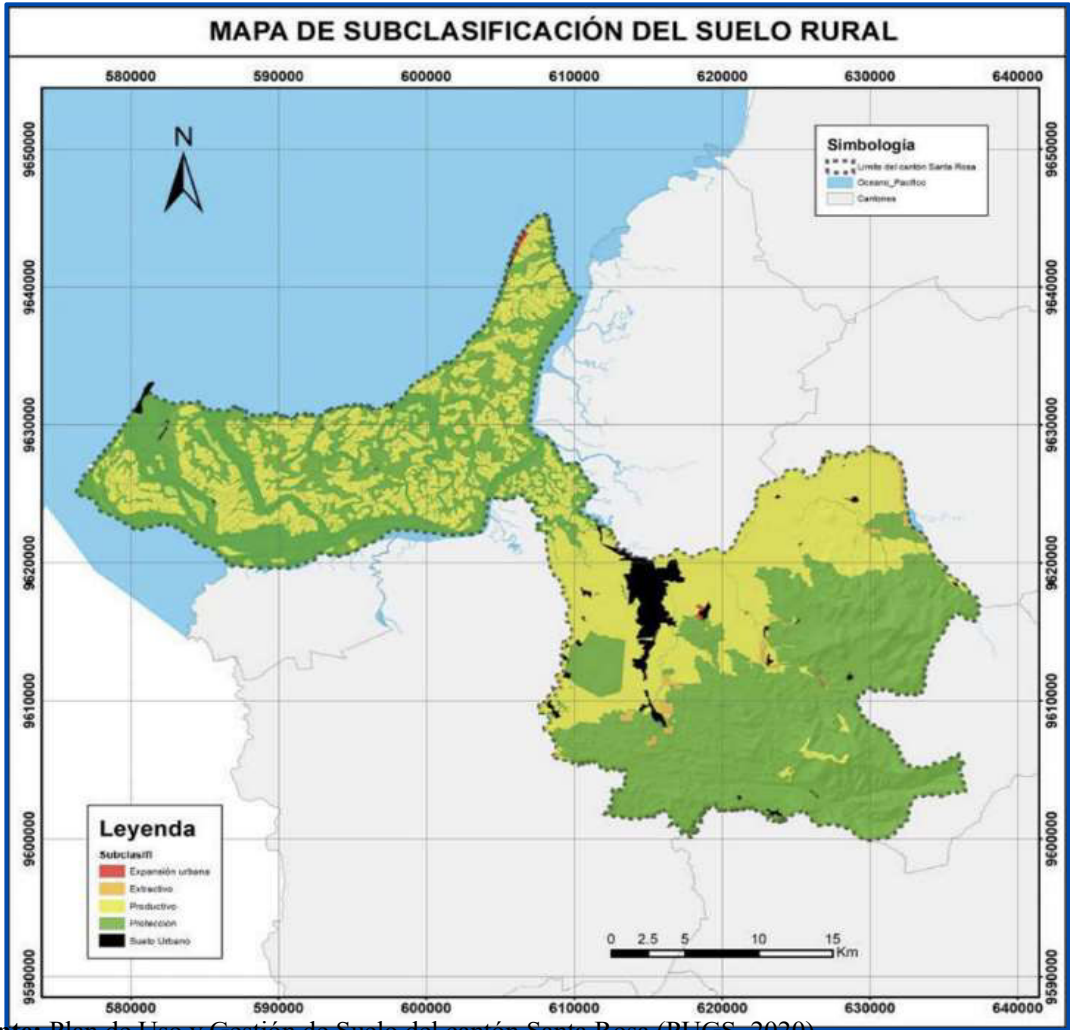
Subclasificación del Suelo	Área (ha.)	%
----------------------------	------------	---

Suelo Urbano Consolidado	48,50	25,88%
Suelo Urbano No consolidado	141,11	74,42%
Suelo Urbano de protección	0,00	0,00%
TOTAL	189,61	100,00%

Fuente y Elaboración: Plan de Uso y Gestión de Suelo del cantón Santa Rosa (PUGS, 2020)

Como se puede evidenciar, la mayor parte del suelo de la parroquia Bellavista corresponde a suelo rural, mientras que el suelo urbano tiene en su mayoría un tratamiento de “suelo urbano no consolidado”. Esto se puede evidenciar de mejor manera en la siguiente ilustración:

Ilustración 67: Subclasificación del suelo rural



Fuente: Plan de Uso y Gestión de Suelo del cantón Santa Rosa (PUGS, 2020)

Elaborado por: Equipo Consultor

Tabla 139: Unidades Territoriales

Desafío de Gestión (Alto y Medio)	Competencia	Unidad de Intervención: Suelo Rural				Todo el Territorio	Articulación
		Producción	Aprovechamiento extractivo	Expansión urbana	Protección		
Sistema Físico – Ambiental							
100% de las actividades mineras con los controles por parte de la autoridad al día			x				Coordinar con Ministerio del Ambiente, Agua y Transición Ecológica, Ministerio de Energía y Minas y GAD Municipal.
Recuperar los espacios naturales dentro de la parroquia					x		Coordinar con Ministerio del Ambiente, Agua y Transición Ecológica, Ministerio de Energía y Minas y GAD Municipal.
Implementar medidas de protección de encausamiento de los cuerpos hídricos donde se presenta más riesgo a sufrir inundaciones						x	Coordinar con Ministerio del Ambiente, Agua y Transición Ecológica, Ministerio de Energía y Minas y GAD Municipal.
Personal de bomberos de Santa Rosa 100% capacitados y equipados para combatir incendios forestales	d) Incentivar el desarrollo de actividades productivas comunitarias, la preservación de la biodiversidad y la protección del ambiente						Coordinar con Ministerio del Ambiente, Agua y Transición Ecológica, Ministerio de Energía y Minas y GAD Municipal.
Canales de riego implementados en sectores de demanda en donde se realiza actividades agropecuarias						x	Cuerpo de Bomberos
Incremento de la productividad de los suelos y mejor aprovechamiento de los espacios de la parroquia con especies y variedades de cultivos aptos para el territorio							GAD Municipal y Provincial
Declaratoria como zona de Protección Cantonal del Humedal La Tembladera						x	MAG, GAD Municipal y Provincial
100% de las lagunas de oxidación con mantenimientos al día					x		MAG, GAD Municipal y Provincial
100% de las actividades mineras reguladas ambientalmente							EMAPA
Preservar en buen estado de conservación el Humedal			x				Coordinar con Ministerio del Ambiente, Agua y Transición Ecológica, Ministerio de Energía y Minas y GAD Municipal.
					x		Coordinar con Ministerio del Ambiente, Agua y Transición Ecológica, y GAD Municipal.
Sistema Sociocultural							
Rescate de Patrimonio cultural en la parroquia	a) Planificar junto con otras instituciones del sector público y actores de la sociedad el desarrollo parroquial y su correspondiente ordenamiento territorial, en coordinación con el gobierno cantonal y provincial en el marco de la interculturalidad y plurinacionalidad y el respeto a la diversidad;					x	GAD Municipal
Cooperar con entidades relevantes para la extensión de servicios y oportunidades laborales.						x	GAD Municipal y Provincial
Se debe mantener una actualización por año sobre el número de habitantes de la Parroquia Bellavista.						x	GAD Municipal y Provincial
Fortalecer habilidades y destrezas de los usuarios que pertenecen a los proyectos.						x	GAD Municipal
Fortalecer habilidades y destrezas de los habitantes dentro del territorio.						x	GAD Municipal
Potencializar más lugares para tener atractivos turísticos						x	GAD Municipal y Provincial
Sistema Económico – Productivo							
Reducir el subempleo al 20% mediante la implementación de programas integrales que incluyan formación técnica, oportunidades de empleo formal y fortalecimiento del sector productivo local	d) Incentivar el desarrollo de actividades productivas comunitarias, la preservación de la biodiversidad y la protección del ambiente					x	GAD Municipal y Provincial

Desafío de Gestión (Alto y Medio)	Competencia	Unidad de Intervención: Suelo Rural				Todo el Territorio	Articulación
		Producción	Aprovechamiento extractivo	Expansión urbana	Protección		
Alcanzar una reducción del 50% en los índices de informalidad y precarización laboral a través de la formalización de empleos, creación de nuevas oportunidades laborales dignas y fortalecimiento de la economía local	<p>Implementar programas de capacitación y profesionalización que beneficien al 80% de los jóvenes y emprendedores, aumentando sus competencias laborales y fomentando el emprendimiento sostenible</p> <p>Diversificar el empleo mediante la promoción y desarrollo de al menos cinco nuevas ramas de actividad económica, reduciendo la dependencia de la agricultura y el comercio a menos del 50%</p> <p>Modernizar el sector agro productivo, alcanzando un 70% de tecnificación y adopción de tecnologías productivas limpias en las actividades agrícolas</p> <p>Establecer un programa continuo de apoyo al sector agropecuario que garantice la entrega anual de kits, materiales e insumos agrícolas al 100% de los pequeños y medianos agricultores de la parroquia.</p> <p>Implementar y mantener políticas y prácticas sostenibles que reduzcan en un 50% las afectaciones medioambientales causadas por las actividades mineras, ganaderas y agrícolas en la parroquia Bellavista</p> <p>Erradicar las actividades mineras ilegales en la parroquia Bellavista mediante la implementación de un sistema de control y regulación efectivo, así como programas de reconversión laboral para los mineros ilegales</p> <p>Lograr la equidad de género en el acceso al sector financiero y la obtención de financiamiento, garantizando que al menos el 50% de los créditos y apoyos financieros sean otorgados a mujeres</p> <p>Fomentar y consolidar la asociatividad, alcanzando que el 70% de los productores y comerciantes locales participen en redes de economía popular y solidaria</p> <p>Renovar y ampliar la infraestructura de apoyo a la producción en la parroquia, garantizando que al menos el 80% de las instalaciones agro productivas sean modernas y funcionales</p> <p>Implementar programas integrales de capacitación y empleo que incrementen la inserción laboral sostenible de la creciente PEA en la parroquia.</p> <p>Desarrollar centros de formación técnica y profesional para jóvenes, fomentando habilidades que respondan a las demandas del mercado laboral y promuevan el desarrollo local sostenible.</p> <p>Crear un ecosistema de apoyo al emprendimiento joven que incluya financiamiento, mentoría y espacios de coworking, fortaleciendo negocios sostenibles y la innovación local.</p> <p>Fortalecer las cadenas de suministro y el comercio local mediante la mejora de la infraestructura de transporte y la</p>					x	GAD Municipal. Provincial y empresa privada
						x	GAD Municipal. Provincial y empresa privada
						x	GAD Municipal. Provincial y empresa privada
						x	GAD Municipal. Provincial y MAG
						x	GAD Municipal. Provincial y MAG
						x	GAD Municipal. Provincial y MAG
			x				Coordinar con Ministerio del Ambiente, Agua y Transición Ecológica, Ministerio de Energía y Minas y GAD Municipal.
		x					GAD Municipal. Provincial y empresa privada
		x					GAD Municipal. Provincial y MAG
		x					Coordinar con Ministerio del Ambiente, Agua y Transición Ecológica y GAD Municipal.
		x					GAD Municipal. Provincial y MAG
						x	GAD Municipal. Provincial y MAG
						x	GAD Municipal. Provincial y MAG
						x	GAD Municipal. Provincial y MAG

Desafío de Gestión (Alto y Medio)	Competencia	Unidad de Intervención: Suelo Rural				Todo el Territorio	Articulación		
		Producción	Aprovechamiento extractivo	Expansión urbana	Protección				
creación de cooperativas agrícolas que optimicen el intercambio de productos y servicios.	Planificar y regular el crecimiento urbano y turístico para preservar el entorno natural y cultural, promoviendo el desarrollo de un turismo sostenible que genere empleo y mejore la calidad de vida local.								
Promover prácticas agrícolas sostenibles y certificación orgánica para incrementar la producción de banano, cacao, cítricos y frutas, asegurando la conservación del suelo y la biodiversidad.						x	GAD Municipal. Provincial y MAG		
Establecer alianzas estratégicas con las empresas mineras para ejecutar proyectos de responsabilidad social que beneficien a la comunidad, enfocados en educación, salud y desarrollo de infraestructura.			x				GAD Parroquial y empresas mineras		
Planificar y regular el crecimiento urbano y turístico para preservar el entorno natural y cultural, promoviendo el desarrollo de un turismo sostenible que genere empleo y mejore la calidad de vida local.						x	GAD Municipal. Provincial y MAG		
Contar con un espacio renovado con mejoras de infraestructura de usuarios	a) Planificar junto con otras instituciones del sector público y actores de la sociedad el desarrollo parroquial y su correspondiente ordenamiento territorial; b) Planificar, construir y mantener la infraestructura física, los equipamientos y los espacios públicos de la parroquia, contenidos en los planes de desarrollo e incluidos en los presupuestos participativos c) Gestionar, coordinar y administrar los servicios públicos que le sean delegados o descentralizados por otros niveles de gobierno;						x	GAD Parroquial y empresas mineras	
Realizar una intervención en la infraestructura y mampostería de las instalaciones									GAD Parroquial
Realizar un proyecto de ejecución de cubierta y suministro/mantenimiento de mobiliario								x	GAD Parroquial, GAD Municipal y Fundación GALMAR
Mejorar y rehabilitar la infraestructura que ha cumplido su vida útil e intervenir en los problemas que existen actualmente.								x	GAD Parroquial
Suministrar y edificar la infraestructura para mejorar la funcionalidad por la cual se realizan las actividades educativas y de recreación.								x	GAD Parroquial
Realizar el mantenimiento y mejoras respectivas para el funcionamiento de la red de aguas lluvias								x	GAD Parroquial
Mejorar y habilitar la infraestructura que ha cumplido su vida útil e intervenir en los problemas que existen actualmente.								x	GAD Parroquial
Realizar el mantenimiento y mejora del sistema eléctrico de la edificación para su correcto funcionamiento								x	GAD Parroquial
Mejorar y rehabilitar la estructura que ha cumplido su vida útil e intervenir en los problemas que existen actualmente para su mitigación.							x	GAD Parroquial	
Mantener en condiciones favorables el uso de suelo de producción.								x	GAD Parroquial

Desafío de Gestión (Alto y Medio)	Competencia	Unidad de Intervención: Suelo Rural				Todo el Territorio	Articulación
		Producción	Aprovechamiento extractivo	Expansión urbana	Protección		
Planificar el crecimiento local mediante la implementación de equipamientos y servicios.	a) Planificar junto con otras instituciones del sector público y actores de la sociedad el desarrollo parroquial y su correspondiente ordenamiento territorial, en coordinación con el gobierno cantonal y provincial en el marco de la interculturalidad y plurinacionalidad y el respeto a la diversidad;					x	GAD Parroquial
Mantener en óptimas condiciones la vialidad de la parroquia y su conexión externa.						x	GAD Municipal y GAD Provincial
Mantener la vialidad en óptimas condiciones para su mejora en el servicio.						x	GAD Municipal y GAD Provincial
Mantener a la población con altos niveles de conectividad aprovechando las herramientas y tecnologías modernas. Así como gestionar mejora del servicio eléctrico.						x	GAD Municipal y GAD Provincial
Sistema Político – Institucional	f) Promover la organización de los ciudadanos de las comunas, recintos y demás asentamientos rurales con el carácter de organizaciones territoriales de base;						
Contar con plan de respuesta a riesgos y fenómenos antrópicos						x	GAD Municipal y GAD Provincial
Registrar sistematicamente cada proceso participativo en el GAD						x	GAD Parroquial
Contar con equipo con alto nivel técnico para el desarrollo de sus funciones						x	GAD Parroquial
Implementar el Comité Parroquial de emergencia						x	GAD Parroquial
Sistema de participación ciudadana parroquial fortalecido y articulado con el GAD parroquial						x	GAD Parroquial

Fuente: Actores Locales y Autoridades
Elaborado por: Equipo Consultor

3.2.2. Objetivos, Políticas, Metas e Indicadores

Los Objetivos de Gestión desarrollados afianzan y viabilizan el Objetivo de Desarrollo, su formulación surgen a partir de los desafíos de gestión priorizados previamente en la fase de diagnóstico, se constituyéndose en el punto de partida para la definición de los siguientes elementos, orientando la perspectiva y el planteamiento de las acciones del período del Gobierno Parroquial 2023 - 2027; cabe recalcar que los objetivos de gestión, definieron situaciones anheladas que deben superar situaciones desprovistas, aprovechando potencialidades del territorio Parroquial y puedan ser cumplidos en el periodo de gestión de la actual administración.

Los objetivos de gestión son una contribución al fortalecimiento de las potencialidades o la solución de problemáticas identificadas y priorizadas, que permiten cerrar las brechas de género, intergeneracional, interculturales e incluyentes, en correspondencia con las competencias exclusivas y concurrentes del GAD parroquial; así como también, sus facultades y funciones, ya que a través de ellos se sellan las pautas para la generación de políticas y acciones concretas del GAD parroquial.

Por otro lado, Las Políticas han sido las directrices y líneas de operación que reflejan la prioridad y voluntad política del Gobierno parroquial para modificar una situación determinada y desplegar los logros de los Objetivos propuestos. Constituyen el marco dentro del cual deberán desplegarse los esfuerzos y acciones para alcanzar los objetivos de gestión. Las políticas han permitido dar respuesta a los problemas del territorio. Las políticas públicas formuladas deben orientarse al cumplimiento de los objetivos estratégicos de desarrollo; así como, a concretar el modelo de ordenamiento territorial deseado.

Las Metas formuladas en el PDOT provincial han sido descritos como el resultado esperado que se define en términos de cantidad, calidad y tiempo; redactados de manera clara, precisa, realista, cuantificable y alcanzable en un periodo determinado de tiempo y están en concordancia con las competencias exclusivas del GAD Parroquial y vinculadas a los programas y proyectos. Se debe recalcar que las Metas de resultado del PDOT son anualizadas; para ello, se consideró el valor de la línea base y los avances obtenidos a la fecha. Las fuentes de información para el cálculo de metas fueron la información estadística, geográfica y registros administrativos disponibles en el GAD Parroquial y otras fuentes de información.

Los Indicadores, fueron formulados de manera matemática que permite medir el cumplimiento de objetivos y metas; así como también, analiza y valora los resultados derivados de la ejecución de los programas y/o proyectos, su diseño y aplicación hace posible sistematizar lecciones aprendidas e identificar y seleccionar información para la toma de decisiones; es por eso que los indicadores desarrollado permite el cálculo de información cuantitativa que puede ser provista por las fuentes de información y la data propia del GAD Provincial y de otras instituciones; es importante recordar que están expresados en la misma unidad de medida de la meta.

Tabla 140: Objetivo Políticas, Metas e Indicadores del componente Físico – Ambiental

Objetivos de Gestión	Políticas	Metas	Indicadores
O.G.1.- Establecer mecanismos para reducir la vulnerabilidad ambiental derivados por causas naturales y antrópicos, promoviendo, la implementación de estrategias de conservación y mitigación.	P.1.- Garantizar los derechos de la naturaleza, incorporando la gestión de riesgo como eje transversal e implementar medidas de adaptación y mitigación al cambio climático.	Aumentar el índice verde a través a la participación del 2% de la población en cuatro actividades físico ambientales de protección ambiental hasta el año 2027	Número de población participante

Fuente: Actores Locales y Autoridades

Elaborado por: Equipo Consultor

Tabla 141: Objetivo Políticas, Metas e Indicadores del componente Sociocultural

Objetivos de Gestión	Políticas	Metas	Indicadores
O.G.2.- Garantizar el mejoramiento de la calidad de vida de los grupos prioritarios; así como resguardar y actualizar el patrimonio tangible e intangible.	P.2.- Asegurar la protección integral de la población, con énfasis al grupo de atención prioritaria en situación de vulnerabilidad y fomentar estilos de vida activos y saludables con prácticas deportivas, artísticas y culturales	Ampliar las políticas de protección de derechos de 1400 personas del grupo de atención prioritaria de manera eficaz y eficiente, mejorando su calidad de vida hasta el año 2027	Número de población intervenida

Fuente: Actores Locales y Autoridades

Elaborado por: Equipo Consultor

Tabla 142: Objetivo Políticas, Metas e Indicadores del componente Económico – Productivo

Objetivos de Gestión	Políticas	Metas	Indicadores
----------------------	-----------	-------	-------------

O.G.3.- Fortalecer las capacidades locales, promoviendo el desarrollo económico productivo y de emprendimiento local.	P.3.- Promover la reactivación económica, productiva, agropecuaria, acuicultura, turística y gastronómica competitiva y equitativa, fortaleciendo la capacidad local, la economía popular y solidaria, fomentando las iniciativas de emprendimiento local y la economía familiar.	Ampliar el desarrollo de las capacidades de 100 personas productiva y emprendedora, hasta el año 2027	%
--	--	---	---

Fuente: Actores Locales y Autoridades

Elaborado por: Equipo Consultor

Tabla 143: Objetivo Políticas, Metas e Indicadores del componente de Asentamientos Humanos

Objetivos de Gestión	Políticas	Metas	Indicadores
O.G.4.- Fortalecer y optimizar la infraestructura comunitaria y educativa de la parroquia mediante la implementación de proyectos de construcción y mejoramiento de infraestructuras, garantizando así espacios seguros, funcionales y adecuados para el desarrollo integral de la comunidad	P.4.- Asegurar el mantenimiento y construcción de equipamientos y espacios públicos; así como una adecuada movilidad, conectividad, integración y articulación territorial de la parroquia y el acceso a la tecnología.	Aumentar el índice de mejoramiento de movilidad y asentamiento humano de la parroquia a través de 23 obras de construidas y mejoradas de infraestructuras, vías, caminos vecinales, servicios básicos y espacios de encuentro común en la parroquia hasta el año 2026	Número de obras de asentamientos humanos, movilidad, energía y conectividad desarrollados

Fuente: Actores Locales y Autoridades

Elaborado por: Equipo Consultor

Tabla 144: Objetivo Políticas, Metas e Indicadores del componente Político - Institucional

Objetivos de Gestión	Políticas	Metas	Indicadores
O.G.5.- Fortalecer la participación ciudadana en los procesos de gestión, planificación, transparencia y rendición de cuentas, para afianzar la democracia; así como, Fortalecer la institucionalidad que permita el mejoramiento de la calidad de los servicios de manera eficiente y eficaz.	P.5.- Implementar mecanismos de participación ciudadana en la gestión pública, mejorando la gestión del GAD parroquial y la calidad en la prestación de servicios.	Ampliar la capacidad GAD Parroquial a través de la implementación de 5 proyectos que permita el mejoramiento de la calidad de los servicios hasta finales del año 2026	Número de proyectos implementados

Fuente: Actores Locales y Autoridades

Elaborado por: Equipo Consultor

Tabla 145: Objetivos, Políticas, Metas e Indicadores

Desafío de Gestión	Competencia	Objetivo de Gestión	Política	Indicador	Meta	Línea Base	Año LB	Anualización de Metas						
Sistema Físico – Ambiental														
100% de las actividades mineras con los controles por parte de la autoridad al día	d) Incentivar el desarrollo de actividades productivas comunitarias, la preservación de la biodiversidad y la protección del ambiente	O.G.1.- Establecer mecanismos para reducir la vulnerabilidad ambiental derivados por causas naturales y antrópicos, promoviendo, la implementación de estrategias de conservación y mitigación.	P.1.- Garantizar los derechos de la naturaleza, incorporando la gestión de riesgo como eje transversal e implementar medidas de adaptación y mitigación al cambio climático.	Número de población participante	Aumentar el índice verde a través a la participación del 2% de la población en cuatro actividades físico ambientales de protección ambiental hasta el año 2027	1%	2019	0	1%	2%	2%	2%		
Recuperar los espacios naturales dentro de la parroquia														
Implementar medidas de protección de encausamiento de los cuerpos hídricos donde se presenta más riesgo a sufrir inundaciones														
Personal de bomberos de Santa Rosa 100% capacitados y equipados para combatir incendios forestales														
Canales de riego implementados en sectores de demanda en donde se realiza actividades agropecuarias														
Incremento de la productividad de los suelos y mejor aprovechamiento de los espacios de la parroquia con especies y variedades de cultivos aptos para el territorio														
Declaratoria como zona de Protección Cantonal del Humedal La Tembladera														
100% de las lagunas de oxidación con mantenimientos al día														
100% de las actividades mineras reguladas ambientalmente														
Preservar en buen estado de conservación el Humedal														
Sistema Sociocultural														
Rescate de Patrimonio cultural en la parroquia	a) Planificar junto con otras instituciones del sector público y actores de la sociedad el desarrollo parroquial y su correspondiente ordenamiento territorial, en coordinación con el gobierno cantonal y provincial en el marco de la interculturalidad y el plurinacionalidad y el respeto a la diversidad;	O.G.2.- Garantizar el mejoramiento de la calidad de vida de los grupos prioritarios; así como resguardar y actualizar el patrimonio tangible e intangible.	P.2.- Asegurar la protección integral de la población, con énfasis al grupo de atención prioritaria en situación de vulnerabilidad y fomentar los estilos de vida activos y saludables con prácticas deportivas, artísticas y culturales.	Número de población intervenida	Ampliar las políticas de protección de derechos de personas del grupo de atención prioritaria de manera eficaz y eficiente, mejorando su calidad de vida hasta el año 2027	500	2022	1000	1100	1200	1300	1400		
Cooperar con entidades relevantes para la extensión de servicios y oportunidades laborales.														
Se debe mantener una actualización por año sobre el número de habitantes de la Parroquia Bellavista.														
Fortalecer habilidades y destrezas de los usuarios que pertenecen a los proyectos.														
Fortalecer habilidades y destrezas de los habitantes dentro del territorio.														
Potencializar más lugares para tener atractivos turísticos														
Sistema Económico – Productivo														

Desafío de Gestión	Competencia	Objetivo de Gestión	Política	Indicador	Meta	Línea Base	Año LB	Anualización de Metas			
								2023	2024	2025	2026 2027
Reducir el subempleo al 20% mediante la implementación de programas integrales que incluyan formación técnica, oportunidades de empleo formal y fortalecimiento del sector productivo local											
Alcanzar una reducción del 50% en los índices de informalidad y precarización laboral a través de la formalización de empleos, creación de nuevas oportunidades laborales dignas y fortalecimiento de la economía local											
Implementar programas de capacitación y profesionalización que beneficien al 80% de los jóvenes y emprendedores, aumentando sus competencias laborales y fomentando el emprendimiento sostenible											
Diversificar el empleo mediante la promoción y desarrollo de al menos cinco nuevas ramas de actividad económica, reduciendo la dependencia de la agricultura y el comercio a menos del 50%											
Modernizar el sector agro productivo, alcanzando un 70% de tecnificación y adopción de tecnologías productivas limpias en las actividades agrícolas											
Establecer un programa continuo de apoyo al sector agropecuario que garantice la entrega anual de kits, materiales e insumos agrícolas al 100% de los pequeños y medianos agricultores de la parroquia.	d) Incentivar el desarrollo de actividades productivas comunitarias, la preservación de la biodiversidad y la protección del ambiente	O.G.3.- Fortalecer las capacidades locales, promoviendo el desarrollo económico productivo y de emprendimiento local.	P.3.- Promover la reactivación económica, productiva, agropecuaria, acuícultura, turística y gastronómica competitiva y equitativa, fortaleciendo la capacidad local, la economía popular y solidaria, fomentando las iniciativas de emprendimiento local y la economía familiar.	%	Ampliar el desarrollo de las capacidades de 100 personas productiva y emprendedora, hasta el año 2027	20	2022	0	30	50	75 100
Implementar y mantener políticas y prácticas sostenibles que reduzcan en un 50% las afectaciones medioambientales causadas por las actividades mineras, ganaderas y agrícolas en la parroquia Bellavista											
Erradicar las actividades mineras ilegales en la parroquia Bellavista mediante la implementación de un sistema de control y regulación efectivo, así como programas de reconversión laboral para los mineros ilegales											
Lograr la equidad de género en el acceso al sector financiero y la obtención de financiamiento, garantizando que al menos el 50% de los créditos y apoyos financieros sean otorgados a mujeres											
Fomentar y consolidar la asociatividad, alcanzando que el 70% de los productores y comerciantes locales participen en redes de economía popular y solidaria											

Desafío de Gestión	Competencia	Objetivo de Gestión	Política	Indicador	Meta	Línea Base	Año LB	Anualización de Metas				
								2023	2024	2025	2026	2027
Renovar y ampliar la infraestructura de apoyo a la producción en la parroquia, garantizando que al menos el 80% de las instalaciones agro productivas sean modernas y funcionales	Implementar programas integrales de capacitación y empleo que incrementen la inserción laboral sostenible de la creciente PEA en la parroquia.											
Desarrollar centros de formación técnica y profesional para jóvenes, fomentando habilidades que respondan a las demandas del mercado laboral y promuevan el desarrollo local sostenible.												
Crear un ecosistema de apoyo al emprendimiento joven que incluya financiamiento, mentoría y espacios de coworking, fortaleciendo negocios sostenibles y la innovación local.												
Fortalecer las cadenas de suministro y el comercio local mediante la mejora de la infraestructura de transporte y la creación de cooperativas agrícolas que optimicen el intercambio de productos y servicios.												
Promover prácticas agrícolas sostenibles y certificación orgánica para incrementar la producción de banano, cacao, cítricos y frutas, asegurando la conservación del suelo y la biodiversidad.												
Establecer alianzas estratégicas con las empresas mineras para ejecutar proyectos de responsabilidad social que beneficien a la comunidad, enfocados en educación, salud y desarrollo de infraestructura.												
Planificar y regular el crecimiento urbano y turístico para preservar el entorno natural y cultural, promoviendo el desarrollo de un turismo sostenible que genere empleo y mejore la calidad de vida local.												
Sistema de Asentamientos Humanos, Movilidad, Energía y Conectividad												
Contar con un espacio renovado con mejoras de infraestructura de usuarios	a) Planificar junto con otras instituciones del sector público y actores de la sociedad el desarrollo parroquial y su correspondiente	O.G.4.- Fortalecer y optimizar la infraestructura comunitaria y educativa de la parroquia mediante la implementación de proyectos de construcción y	P.4.- Promover la formación de una estructura parroquial de asentamientos humanos que fomenten la cohesión territorial y el uso adecuado y ordenado del suelo.	Número de obras de asentamientos humanos, movilidad, energía y conectividad desarrollados	Aumentar el índice de mejoramiento de movilidad y asentamiento humano de la parroquia a través de 23 obras de	10	2022	10	13	18	20	23
Realizar una intervención en la infraestructura y mampostería de las instalaciones												
Realizar un proyecto de ejecución de cubierta y suministro/mantenimiento de mobiliario												

Desafío de Gestión	Competencia	Objetivo de Gestión	Política	Indicador	Meta	Línea Base	Año LB	Anualización de Metas				
								2023	2024	2025	2026	2027
Mejorar y rehabilitar la infraestructura que ha cumplido su vida útil e intervenir en los problemas que existen actualmente.	ordenamiento territorial;	de mejoramiento de infraestructuras, garantizando así espacios seguros, funcionales y adecuados para el desarrollo integral de la comunidad.			construidas y mejoradas de infraestructuras, vías, caminos vecinales, servicios básicos y espacios de encuentro común en la parroquia hasta el año 2026							
Suministrar y edificar la infraestructura para mejorar la funcionalidad por la cual se realizan las actividades educativas y de recreación.	b) Planificar, construir y mantener la infraestructura física, los equipamientos y los espacios públicos de la parroquia, contenidos en los planes de desarrollo e incluidos en los presupuestos participativos anuales;											
Realizar el mantenimiento y mejoras respectivas para el funcionamiento de la red de aguas lluvias	c) Gestionar, coordinar y administrar los servicios públicos que le sean delegados o descentralizados por otros niveles de gobierno;											
Mejorar y habilitar la infraestructura que ha cumplido su vida útil e intervenir en los problemas que existen actualmente.												
Realizar el mantenimiento y mejora del sistema eléctrico de la edificación para su correcto funcionamiento												
Mejorar y rehabilitar la estructura que ha cumplido su vida útil e intervenir en los problemas que existen actualmente para su mitigación.												
Mantener en condiciones favorables el uso de suelo de producción.												
Planificar el crecimiento local mediante la implementación de equipamientos y servicios.												
Mantener en óptimas condiciones la vialidad de la parroquia y su conexión externa.												
Mantener la vialidad en óptimas condiciones para su mejora en el servicio.												
Mantener a la población con altos niveles de conectividad aprovechando las herramientas y tecnologías modernas. Así como gestionar mejora del servicio eléctrico.												
Sistema Político – Institucional y de Participación Ciudadana												
Contar con plan de respuesta a riesgos y fenómenos antrópicos	a) Planificar junto con otras instituciones del sector público y actores de la sociedad el desarrollo parroquial y su correspondiente ordenamiento territorial, en coordinación con el gobierno cantonal y provincial en el marco de la interculturalidad y	O.G.5.- Fortalecer la participación ciudadana en los procesos de gestión, planificación, transparencia y rendición de cuentas, para afianzar la democracia; así como, Fortalecer la institucionalidad que permita el mejoramiento de la calidad de los servicios de manera eficiente y eficaz.	P.5.- Contar con una ciudadanía, participativa y una Institucionalidad fortalecida con servicios mejorados.	Número de proyectos de fortalecimiento implementados	Fortalecer las capacidades del GAD Parroquial a través de la implementación de cuatro proyectos que permita el mejoramiento de la calidad de los servicios hasta finales del año 2026		2022	0	3	4	5	5
Registrar sistemáticamente cada proceso participativo en el Gad												
Contar con equipo con alto nivel técnico para el desarrollo de sus funciones												

Desafío de Gestión	Competencia	Objetivo de Gestión	Política	Indicador	Meta	Línea Base	Año LB	Anualización de Metas			
								2023	2024	2025	2026 2027
Implementar el Comité Parroquial de emergencia	plurinacionalidad y el respeto a la diversidad;	f) Promover la organización de los ciudadanos de las comunas, recintos y demás asentamientos rurales con el carácter de organizaciones territoriales de base;									
	sistema de participación ciudadana parroquial fortalecido y articulado con el Cad parroquial										

Fuente: Actores Locales y Autoridades
Elaborado por: Equipo Consultor

3.2.3. Planes, Programas y Proyectos

Los programas y proyectos definidos en participación ciudadana cuentan con un presupuesto referencial y vinculado al presupuesto anual y cuatrienal asignado y sus proyecciones para el financiamiento del PDOT, además se identificarán las brechas presupuestarias para que en el modelo de gestión se planteen las estrategias de articulación requeridas.

Los programas y proyectos van mitigar las desigualdades existentes en el cantón, considerando la pertinencia de género, étnico, cultural, intergeneracional, discapacidades y movilidad humana, así como los enfoques de gestión de riesgos y cambio climático, estos son definidos finalmente por el GAD define programas y proyectos en el marco de sus competencias, con el objetivo de promover la articulación entre los GAD y los otros niveles de gobierno.

Tabla 146: Planes, Programas y Proyectos

Objetivo de Desarrollo	Objetivo de Gestión	Política	Competencia	Meta	Plan / Programa	Proyecto	Presupuesto Referencial	PND		ETN	ODS
								Objetivo	Meta	Directriz	Objetivo
Sistema Físico – Ambiental											
O.D.1.- Salvaguardar la biodiversidad y salud de las áreas naturales; así como, reducir la vulnerabilidad social y ambiental producidos por efectos naturales y antrópicos.	O.G.1.- Establecer mecanismos para reducir la vulnerabilidad ambiental derivados por causas naturales y antrópicos, y la implementación de estrategias de conservación y mitigación.	P.1.- Garantizar los derechos de la naturaleza, incorporando la gestión de riesgo como eje transversal e implementar medidas de adaptación y mitigación al cambio climático.	d) Incentivar el desarrollo de actividades productivas comunitarias, la preservación de la biodiversidad y la protección del ambiente.	Aumentar el índice verde a través a la participación del 2% de la población en cuatro actividades físico ambientales de protección ambiental hasta el año 2027	Manejo Ambiental, Riesgo y Cuencas Hidrográficas	REFORESTACIÓN DE ÁREAS DE PROTECCIÓN AMBIENTAL DE LA PARROQUIA RURAL BELLA VISTA DEL CANTÓN SANTA ROSA.	300.00	Objetivo 7.- Precautelar el uso responsable de los recursos naturales con un entorno ambientalmente sostenible.	O.7.M.12.- Incrementar los residuos y/o desechos recuperados en el marco de la aplicación de la política de responsabilidad extendida del productor en el año 2022 a 56,06% al 2025.	D.2.- Propiciar la mejora de la infraestructura y el uso eficiente de energía en el territorio garantizando la sustentabilidad .	Objetivo 15.- Vida Ecosistemas Terrestres.
						IMPLEMENTACIÓN DE ACCIONES PARA MITIGAR LOS EFECTOS ADVERSOS DE LA EMERGENCIAS DE LA PARROQUIA RURAL BELLA VISTA.	1,500.00				
						ESTABLECER UNA CULTURA DE RECICLAJE Y MANEJO INTEGRAL DE DESECHOS SÓLIDOS DE LA PARROQUIA RURAL BELLA VISTA DEL CANTÓN SANTA ROSA.	1,000.00				
Sistema Sociocultural											
O.D.2.- Desarrollar estrategias locales para mejorar la calidad y nivel de vida de los habitantes, asegurando el cumplimiento de sus derechos; promoviendo y actualizando el patrimonio tangible e intangible, artes, educación, deporte y recreación en beneficio de la colectividad de	O.G.2.- Garantizar el mejoramiento de la calidad de vida de los grupos prioritarios; así como resguardar y actualizar el patrimonio tangible e intangible.	P.2.- Asegurar la protección integral de la población, con énfasis al grupo de atención prioritaria en situación de vulnerabilidad y fomentar estilos de vida activos y saludables con prácticas deportivas, artísticas y culturales.	a) Planificar junto con otras instituciones del sector público y actores de la sociedad el desarrollo parroquial y su correspondiente ordenamiento territorial, en coordinación con el gobierno cantonal y provincial en el marco de la interculturalidad y plurinacionalidad y el respeto a la diversidad;	Ampliar las políticas de protección de derechos de 1400 personas del grupo de atención prioritaria de manera eficaz y eficiente, mejorando su calidad de vida hasta el año 2027	Desarrollo Socio Cultural	ATENCIÓN A ADULTOS MAYORES DE LA PARROQUIA BELLA VISTA EN CONVENIO CON EL GAD MUNICIPAL DE SANTA ROSA.	106,049.42	Objetivo 1.- Mejorar las condiciones de vida de la población de forma integral, promoviendo el acceso equitativo a salud, vivienda y bienestar social.	O.1.M.2.- Reducir la tasa de pobreza por necesidades básicas insatisfechas del 30,84% en el año 2023 al 30,11% al 2025.	D.1.- Reducir las inequidades sociales y territoriales	Objetivo 10.- Reducción de las Desigualdades
						ACCESO AL SERVICIO DE TECNOLOGÍA GRATUITA DE LA PARROQUIA RURAL DE BELLA VISTA.	29,800.00				
						FORMACIÓN Y APOYO A LAS ACTIVIDADES DEPORTIVAS PARA NIÑOS, NIÑAS, ADOLESCENTES Y JÓVENES DE LA PARROQUIA RURAL DE BELLA VISTA EN CONVENIO CON EL GAD MUNICIPAL DE SANTA ROSA.	50,000.00				

Objetivo de Desarrollo	Objetivo de Gestión	Política	Competencia	Meta	Plan / Programa	Proyecto	Presupuesto Referencial	PND		ETN	ODS
								Objetivo	Meta	Directriz	Objetivo
la parroquia Bellavista.						ATENCIÓN INTEGRAL A LA POBLACIÓN EN SITUACIÓN DE VULNERABILIDAD Y RIESGO DE LA PARROQUIA RURAL DE BELLAVISTA.	300.00				
Sistema Económico – Productivo											
O.D.3.- Promover el desarrollo económico - productivo, orientado a la innovación el conocimiento; gestionado con criterios de sostenibilidad y sustentabilidad en alianza estratégica.	O.G.3.- Fortalecer las capacidades locales, promoviendo el desarrollo económico productivo y de emprendimiento o local.	P.3.- Promover la reactivación económica, productiva, agropecuaria, turística y gastronómica competitiva y equitativa, fortaleciendo la capacidad local, la economía popular y la protección solidaria, fomentando las iniciativas de emprendimiento local y la economía familiar.	d) Incentivar el desarrollo de actividades productivas comunitarias, la preservación de la biodiversidad y la protección del ambiente	Ampliar el desarrollo de las capacidades de 100 personas productiva y emprendedora, hasta el año 2027	Desarrollo Turístico y Agropecuario	DESARROLLO DE LAS CAPACIDADES ECONÓMICAS, AGROPECUARIAS Y DE EMPRENDIMIENTO, DE LA PARROQUIA RURAL BELLAVISTA.	2,082.54	Objetivo 5.- de Fomentar la manera sustentable producción mejorando los niveles productividad	O.5.M.5.- Incrementar el rendimiento de la productividad agrícola nacional de 129,97 en el año 2022 a 131,04 al 2025.	D.3.- Impulsar la productividad y competitividad a partir del potenciamiento de roles y funcionalidades del territorio.	Objetivo 8.- Trabajo Decente y Crecimiento Económico
Sistema de Asentamientos Humanos, Movilidad, Energía y Conectividad											
O.D.4.- Incrementar la cobertura con acceso equitativo e inclusivo a las infraestructuras físicas, los equipamientos y espacios públicos urbanos y rurales, destinados al desarrollo económico, social, cultural, educativo y deportivo,	O.G.4.- Ejecutar proyectos de acuerdo a la planificación territorial	P.4.- Promover la formación de una estructura parroquial de asentamientos humanos que fomenten la cohesión territorial y el uso adecuado y ordenado del suelo.	a) Planificar junto con otras instituciones del sector público y actores de la sociedad el desarrollo parroquial y su correspondiente ordenamiento territorial; b) Planificar, construir y mantener la infraestructura física, los equipamientos y los espacios	Aumentar el índice de mejoramiento de movilidad y asentamiento humano de la parroquia a través de 23 obras de construidas y mejoradas de infraestructura s, vías, caminos vecinales, servicios básicos y espacios de encuentro	Mantenimiento de infraestructura colectiva, acceso a conectividad y mejoramiento vial	CONVENIO DE COOPERACIÓN ENTRE LA FUNDACIÓN GALMAR, GAD MUNICIPAL DE SANTA ROSA Y EL GOBIERNO AUTÓNOMO DESCENTRALIZADO PARROQUIAL BELLAVISTA, PARA CONSTRUCCIÓN DE CUBIERTAS METÁLICAS EN INMACULADA, SECTOR SAN AGUSTÍN, SITIO SAN JOSÉ, BARRIO EL CISNE.	157,655.55	Objetivo 8.- Impulsar la conectividad como fuente de desarrollo y crecimiento económico.	O.8.M.6.- Incrementar el porcentaje de kilómetros en Buen Estado de la Red Vial Estatal de 42,29% en el año 2023 a 44,30% al 2025.	D.2.- Propiciar la mejora de la infraestructura y el uso eficiente de energía en el territorio garantizando la sustentabilidad ambiental	Objetivo 11.- Ciudades y Comunidades Sostenibles
						CONVENIO DE COOPERACIÓN ENTRE LA FUNDACIÓN GALMAR, GAD MUNICIPAL DE SANTA ROSA Y EL GOBIERNO AUTÓNOMO DESCENTRALIZADO	133,339.51				

Objetivo de Desarrollo	Objetivo de Gestión	Política	Competencia	Meta	Plan / Programa	Proyecto	Presupuesto Referencial	PND		ETN	ODS
								Objetivo	Meta		
ampliando el índice verde cantonal, con acceso a tecnología, información y acceso a servicios básicos de calidad.			públicos de la parroquia, contenidos en los planes de desarrollo e incluidos en los presupuestos participativos anuales; e) Gestionar, coordinar y administrar los servicios públicos que le sean delegados o descentralizados por otros niveles de gobierno;	común en la parroquia hasta el año 2026		PARROQUIAL RURAL BELLA VISTA, PARA LA CONSTRUCCIÓN DE LA CUBIERTA METÁLICA EN EL COLEGIO DR. NAPOLEON MERA Y EN LA ESCUELA JESÚS MARÍA FLORES DEL SITIO LA FLORIDA 2, LA ESCUELA DE EDUCACIÓN BÁSICA ATAHUALPA.					
						CONVENIO DE COOPERACIÓN ENTRE LA FUNDACIÓN GALMAR, GAD MUNICIPAL DE SANTA ROSA Y EL GOBIERNO AUTÓNOMO DESCENTRALIZADO PARROQUIAL RURAL BELLA VISTA, PARA LA CONSTRUCCIÓN DE LA CUBIERTA METÁLICAS EN CANCHAS Y CENTRO EDUCATIVO.	76,572.00				
						MEJORAMIENTO DE CONSTRUCCIONES Y EQUIPAMIENTOS DE LA PARROQUIA RURAL DE BELLA VISTA.	117,565.09				
						CONSTRUCCIÓN CASA COMUNAL LA FLORIDA 1 DE LA PARROQUIA RURAL BELLA VISTA.	34,000.00				
						MANTENIMIENTO DEL SALÓN DE ACTOS DEL GAD PARROQUIAL DE BELLA VISTA, CANTÓN SANTA ROSA, PROVINCIA DE EL ORO.	6,200.63				
						ASFALTADO DE LAS CALLES DE LA PARROQUIA RURAL DE BELLA VISTA.	30,000.00				
						MEJORAMIENTO DE CAMINOS VECINALES EN LA COORDINACIÓN CON LA PREFECTURA.	25,000.00				
						CONSTRUCCIÓN DE VEREDAS EN LA CABECERA PARROQUIAL RURAL DE BELLA VISTA.	30,000.00				
						CONSTRUCCION DE INFRAESTRUCTURAS	45,000.00				

Objetivo de Desarrollo	Objetivo de Gestión	Política	Competencia	Meta	Plan / Programa	Proyecto	Presupuesto Referencial	PND		ETN	ODS
								Objetivo	Meta		
						EQUIPAMIENTOS DEL GAD PARROQUIAL DE BELLAVISTA. MEJORAMIENTO DE LA INFRAESTRUCTURA Y EQUIPAMIENTO DEL GAD DE LA PARROQUIA RURAL DE BELLAVISTA.	10.500				
Sistema Político – Institucional y de Participación Ciudadana											
O.D.5.- Fortalecer la gestión institucional eficiente, descentralizada y transparente, fortaleciendo el sistema de participación ciudadana en la toma de decisiones; ejecutando políticas públicas de prevención, socorro y seguridad para una convivencia resiliente y pacífica.	O.G.5.- Fortalecer la participación ciudadana en los procesos de gestión, planificación, rendición de cuentas, para afianzar la democracia; así como, Fortalecer la institucionalidad que permita el mejoramiento de la calidad de los servicios de manera eficiente y eficaz.	P.5.- Contar con una ciudadanía, activa, participativa y una Institucionalidad fortalecida con servicios mejorados.	a) Planificar junto con otras instituciones del sector público y actores de la sociedad el desarrollo parroquial y su correspondiente ordenamiento territorial, en coordinación con el gobierno cantonal y provincial en el marco de la interculturalidad y plurinacionalidad y el respeto a la diversidad;	Ampliar la capacidad Parroquial a través de la implementación de 5 proyectos que permita el mejoramiento de la calidad de los servicios hasta finales del año 2026	Político Institucional	ALINEACIÓN DEL PLAN DE DESARROLLO Y ORDENAMIENTO TERRITORIAL DE LA PARROQUIA RURAL DE BELLAVISTA.	3.500.00	Objetivo 9.- Propender la construcción de un Estado eficiente, transparente orientado al bienestar social.	O.9.M.10.- Mantener el índice de capacidad operativa promedio de los Gobiernos Autónomos Descentralizados municipales – ICO al menos en 17,28 puntos al 2025.	D.4.- Articular la gestión territorial y la gobernanza multinivel	Objetivo 16.- Paz, Justicia e Instituciones Sólidas
						ACTUALIZACIÓN DEL PLAN DE DESARROLLO Y ORDENAMIENTO TERRITORIAL DE LA PARROQUIA RURAL DE BELLAVISTA.	23.870.00				
						IMPLEMENTACIÓN DE LOS MECANISMOS DE SEGURIDAD CIUDADANA DE LA PARROQUIA RURAL DE BELLAVISTA.	3.000.00				

Objetivo de Desarrollo	Objetivo de Gestión	Política	Competencia	Meta	Plan / Programa	Proyecto	Presupuesto Referencial	PND		ETN	ODS
								Objetivo	Meta		
			carácter de organizaciones territoriales de base;			IMPLEMENTACIÓN DEL ARCHIVO HISTÓRICO INSTITUCIONAL DE LA PARROQUIA RURAL DE BELLAVISTA.	1,900.00				

Fuente: Actores Locales y Autoridades
Elaborado por: Equipo Consultor

3.2.3.1. Proyectos de Gestión

Tabla 147: Planes, Programas y Proyectos de Gestión

Programas	Proyectos	Metas Individuales	Indicadores Individuales	LB Indiv.	Año LB	Presupuesto					TOTAL	Financiamiento			
						23	24	25	26	27		Fis	Auto	Cré	Orr
Manejo ambiental, riesgo y cuencas hidrográficas	MEJORAMIENTO DE POZA DE OXIDACIÓN EN COORDINACIÓN CON LA ENTIDAD COMPETENTE.	Coordinar 4 mejoramientos con la entidad competente de la poza de oxidación hasta mediados del año 2027.	Número de mejoramientos realizados.	1	2024	-	1,500.00	1,500.00	1,500.00	1,500.00	6,000.00	-	6,000.00	-	-
	CONSTRUCCIÓN DE INFRAESTRUCTURAS Y EQUIPAMIENTOS DEL GAD PARROQUIAL DE BELLAVISTA.	Gestionar la construcción de infraestructuras y equipamientos del GAD Parroquial Bellavista hasta el año 2027.	Número de infraestructuras.	0	0	-	-	15,000.00	30,000.00	-	45,000.00	-	450,000.00	-	-
Vialidad y Conectividad para Todos	ALUMBRADO PÚBLICO EN SECTORES DE LA PARROQUIA.	Gestionar con CNEL la ampliación del servicio de alumbrado público en 3 sectores de la parroquia, hasta el año 2024.	Número de sectores de la parroquia con cobertura de alumbrado público.	0	2023	-	15,000.00	5,000.00	5,000.00	-	25,000.00	-	25,000.00	-	-
	FORTALECIMIENTO DE LAS CAPACIDADES DE LOS FUNCIONARIOS DEL GAD LA PARROQUIA RURAL DE BELLAVISTA.	Desarrollar seis actividades enfocadas en el fortalecimiento de las capacidades institucionales del GAD Parroquial hasta el año 2026.	Número de actividades de fortalecimiento de las capacidades institucionales.	1	2022	-	1,000.00	1,000.00	1,000.00	-	3,000.00	-	3,000.00	-	-
Político Institucional	FORTALECIMIENTO DE LOS MECANISMOS DE PARTICIPACIÓN CIUDADANA DE LA PARROQUIA RURAL DE BELLAVISTA.	Desarrollar cuatro actividades anuales de fortalecimiento de los mecanismos de participación ciudadana, hasta el año 2027.	Número de actividades de fortalecimiento de los mecanismos de participación ciudadana.	1	2015	-	5,000.00	5,000.00	5,000.00	5,000.00	20,000.00	-	20,000.00	-	-

Fuente: Actores Locales y Autoridades
Elaborado por: Equipo Consultor

3.2.3.2. Alineación con las Agendas Nacionales para la Igualdad, Planificación Territorial Diferenciada y Agenda de Coordinación Zonal

Alineación con las Agendas Nacionales para la igualdad, Planificación Territorial Diferenciada Dentro de este contexto, es necesario precisar que el GAD Parroquial tiene competencia exclusiva sobre ciertos temas como, por ejemplo, la protección de derechos y una parte importante del componente de seguridad y pobreza. Mientras que, en otras competencias, desempeña un papel de gestor dentro del territorio, esto es, facilitar las acciones y espacios para que las instituciones competentes en temas como educación y salud puedan ejecutar sus respectivas agendas de trabajo.

La agendas nacionales para la igualdad son los lineamientos emitidos por los Consejos Nacionales para la Igualdad a través de sus agendas, los mismos que fueron incorporarlos en el PDOT de la Parroquia rural de Bellavista, la transversalización de las mismas a través de los planes, programas y proyectos a ejecutarse en la actual administración; así mismo, en la redacción de las metas e indicadores para el cumplimiento de las agendas y en la elaboración e implementación de políticas públicas locales. La finalidad de transversalizar las agendas nacionales ha sido superar las desigualdades, eliminar toda forma de discriminación, así como asegurar la vigencia y el ejercicio de los derechos consagrados en la Constitución. Las agendas consideradas son las siguientes:

- Agenda Nacional para la Igualdad de Género 2021 – 2025.
- Agenda Nacional para la Igualdad Intergeneracional 2021 – 2025.
- Agenda Nacional para la Igualdad de Derechos de los Pueblos y Nacionalidades Indígenas, Pueblo Afroecuatoriano y Pueblo Montubio 2021 – 2025.
- Agenda Nacional para la Igualdad de Discapacidades 2021 – 2025.
- Agenda Nacional para la Igualdad de Movilidad Humana 2021 – 2025.
- Agenda de Coordinación Zonal 2023 Zona 7 - Sur: El Oro, Loja y Zamora.

Se debe considerar:

- Competencias exclusivas de los Gobiernos Autónomos Descentralizados Parroquiales dispuestas en el artículo 65 del Código Orgánico de Organización Territorial, Autonomía y Descentralización – COOTAD.
- Objetivos de Desarrollo y Objetivos de Gestión determinados en procesos de participación ciudadana para el GAD Parroquial de Bellavista.

Por otro lado los enfoque de género, intergeneracional, intercultural, discapacidad y Movilidad humana:

Enfoque de género: permitió visualizar, reconocer y superar la existencia de relaciones de poder jerárquicas y desiguales entre hombres y mujeres, que devienen en la imposibilidad del ejercicio pleno de derechos para las mujeres y personas LGBTI.

Enfoque intergeneracional: facilitó reconocer la protección integral de derechos de todas las personas a lo largo de su vida, creando proyectos alineados a la agenda. Enfoque intercultural y plurinacional: acepta y respeta la diversidad identitaria de comunidades, pueblos y nacionalidades indígenas, afroecuatorianas y montubias para establecer relaciones interculturales que superen su exclusión y discriminación.

Enfoque de discapacidad: Se reconoce esta condición desde un enfoque de derechos humanos y autonomía personal para impulsar un entorno que efectivice su plena participación en la sociedad y en igualdad de condiciones con los demás. Movilidad humana: reconocido como derecho de las personas a moverse libremente de un lugar a otro, garantizando el ejercicio de otros derechos y sin atentar contra su dignidad, la de su familia o la de la comunidad de acogimiento.

La formulación y transversalización de la propuesta del PDOT del GAD Parroquial de Bellavista ha procurado una vinculación a la Agenda de la Coordinación Zonal 7, a los Objetivos del Plan Nacional de Desarrollo Toda una Vida, a los ODS, a los enfoques de las Agendas para la Igualdad de Género, Intergeneracional, Discapacidades, Pueblos y Nacionalidades y Movilidad Humana y, a otros

instrumentos como planes, y ordenanzas provinciales, con el objetivo de lograr una articulación interinstitucional y un trabajo eficiente en territorio.

Plan Estratégico Intersectorial para la Prevención y Reducción de la Desnutrición Crónica Infantil.

Estrategia 3.3.- Priorizar la atención de salud y protección social (desarrollo infantil y transferencias monetarias) de los deciles más pobres de la población, a través de mecanismos de visibilización y presupuestación estatales.

Estrategia 6.4.- Alinear los esfuerzos de responsabilidad social de las empresas privadas y de sociedad civil en general hacia temas de la DCI.

Tabla 148: Alineación con las Agendas Nacionales para la Igualdad

Objetivo de Desarrollo	Objetivo de Gestión	Competencia	Agenda Nacional de Igualdad	Agendas Nacionales para la Igualdad	Agenda de Coordinación Zonal
				Objetivo	ACZ#
Agendas Zonales - Zona 7 - Sur: El Oro, Loja y Zamora					
			Sistema Físico – Ambiental		
O.D.1.- Salvaguardar la biodiversidad segura y saludable de las áreas naturales; así como, reducir la vulnerabilidad social y ambiental producidos por efectos naturales y antrópicos.	O.G.1.- Establecer mecanismos para la reducción de la vulnerabilidad ambiental por causas naturales y antrópicos, promoviendo, la implementación de estrategias de conservación y mitigación.	d) Incentivar el desarrollo de actividades productivas comunitarias la preservación de la biodiversidad y la protección del ambiente;	Agenda Nacional para la Igualdad de Género	Cambio Climático, Mujeres y Personas LGBTQI+: Promover la resiliencia de las mujeres y sus comunidades, así como de las personas LGBTQI+ y procurar su autonomía para responder y recuperarse del impacto del cambio climático, los desastres y los fenómenos meteorológicos extremos.	Contaminación Ambiental * Problema identificado: Contaminación y pérdida de los recursos naturales por malas prácticas productivas, débil tratamiento de desechos sólidos y aguas residuales, y actividades extractivas. * Acciones: Mesa técnica entre los actores involucrados de la prioridad territorial.
			Agenda Nacional para la Igualdad de Nacionalidades y Pueblos	Promover la corresponsabilidad de comunidades, pueblos y nacionalidades con las entidades corporativas para la conservación, control, uso y manejo de recursos naturales.	
			Agenda Nacional para la Igualdad de Discapacidades	Situaciones De Riesgo, Emergencias Humanitarias y Movilidad Humana: Fortalecer los procedimientos para prevenir y reducir riesgos en las personas con discapacidad y sus familias en situaciones de riesgo y emergencias humanitarias	
			Agenda Nacional para la Igualdad de Movilidad Humana	* Promover la inversión y el intercambio de experiencias para el desarrollo de tecnologías verdes y saneamiento ambiental respetando y garantizando los derechos de la naturaleza. * Generar acciones integrales para la prevención de riesgos asociados a desastres naturales o antrópicos.	
Sistema Sociocultural					
O.D.2.- Desarrollar estrategias locales para mejorar la calidad y nivel de vida de los habitantes, asegurando el cumplimiento de sus derechos; promoviendo y patrocinando las culturas, artes, educación deporte y recreación en beneficio de la colectividad de la parroquia Bellavista.	O.G.2.- Garantizar el mejoramiento de la calidad de vida de los grupos prioritarios; así como resguardar y actualizar el patrimonio tangible e intangible.	a) Planificar junto con otras instituciones del sector público y actores de la sociedad el desarrollo parroquial y su correspondiente ordenamiento territorial, en coordinación con el gobierno cantonal y provincial en el marco de la interculturalidad plurinacionalidad y el respeto a la diversidad;	Agenda Nacional para la Igualdad de Género	* Deporte y Actividad Física – Mujeres: Aumentar la participación de niñas, niños y adolescentes en actividades deportivas y recreativas, promoviendo programas y espacios seguros y adaptados para el ejercicio de este derecho, con perspectiva de género y pertinencia cultural. * Ciudadano Humano, Reproducción y Sostenibilidad de la Vida – Mujeres: Garantizar servicios de cuidado, accesibles, pertinentes y de calidad, para niñez y adolescencia, personas con discapacidad, personas adultas mayores, personas con enfermedades catastróficas; asegurando la asignación presupuestaria, infraestructura, equipamiento y personal capacitado. * Educación y Conocimiento – Mujeres: Garantizar el acceso de las mujeres a la educación universal, inclusiva y de calidad en los niveles inicial, básico y bachillerato, promoviendo su permanencia y culminación y estableciendo procesos de modernización y eficiencia del modelo educativo, por medio de la innovación y uso de herramientas tecnológicas. * Educación, Ciencia y Cultura: Promover el acceso a los servicios de desarrollo infantil integral y a los de educación inicial.	Desnutrición crónica infantil: * Problemática identificada: limitaciones para el desarrollo pleno por desnutrición crónica infantil. * Acciones: Mesa técnica entre los actores involucrados de la prioridad territorial.
			Agenda Nacional para la Igualdad Intergeneracional	* Desarrollar las medidas previstas en el COOTAD, a fin de configurar los espacios territoriales apropiados para el ejercicio de los derechos de las comunidades, pueblos y nacionalidades.	
			Agenda Nacional para la Igualdad de Nacionalidades y Pueblos	* Promover y auspiciar las celebraciones tradicionales de conformidad con el calendario propio de cada comunidad y pueblo.	
			Agenda Nacional para la Igualdad de Discapacidades	* Fortalecer las medidas de prevención de discapacidades; * Fomentar el conocimiento y uso de las TIC para disminuir la brecha digital de las personas con discapacidad en la zona rural.	
			Agenda Nacional para la Igualdad de Movilidad Humana	* Combatir toda forma de discriminación hacia personas en movilidad humana y promover una vida libre de violencia. * Promover de manera integral los derechos y responsabilidades de las personas en movilidad humana.	

Objetivo de Desarrollo	Objetivo de Gestión	Competencia	Agendas Nacionales para la Igualdad		Agenda de Coordinación Zonal
			Agenda Nacional de Igualdad	Objetivo	Prioridad Territorial
				* Fortalecer el Sistema Integral de Protección de Derechos para el ejercicio de los derechos de las personas en movilidad humana	
Sistema Económico – Productivo					
O.D.3.- Promover el desarrollo económico - productivo, orientado a la innovación el conocimiento; con criterios de sostenibilidad y sustentabilidad en alianza estratégica.	O.G.3.- Fortalecer las capacidades locales, promoviendo el desarrollo económico y de emprendimiento local.	d) Incentivar el desarrollo de actividades productivas comunitarias la preservación de la biodiversidad y la protección del ambiente;	Agenda Nacional para la Igualdad de Género	* Crear nuevas oportunidades laborales en condiciones dignas y promover la inclusión laboral con énfasis en la reducción de brechas de igualdad y atención a personas en movilidad humana. * Asegurar el acceso de las mujeres diversas a los medios de producción, redes de comercialización, tecnología y TIC, con énfasis en las que se encuentran en la economía popular y solidaria.	Turismo * Problemática identificada: Débil desarrollo del sector turístico. * Acciones: Mesa técnica entre los actores involucrados de la prioridad territorial.
			Agenda Nacional para la Igualdad Intergeneracional	Fortalecer los mecanismos de inserción laboral y promover un adecuado entorno económico para la creación de nuevos emprendimientos.	
			Agenda Nacional para la Igualdad de Nacionalidades y Pueblos	* Desarrollar las medidas previstas en el COOTAD, a fin de configurar los espacios territoriales apropiados para el ejercicio de los derechos de las comunidades, pueblos y nacionalidades. * Promover la corresponsabilidad de comunidades, pueblos y nacionalidades con las entidades corporativas para la conservación, control, uso y manejo de recursos naturales.	
			Agenda Nacional para la Igualdad de Discapacidades	* Fomentar el desarrollo de habilidades para emprendimientos e impulsar el acceso a líneas de crédito preferenciales para Personas con Discapacidad. * Promover la capacitación y certificación por competencias laborales en las personas con discapacidad	
			Agenda Nacional para la Movilidad Humana	* Crear nuevas oportunidades laborales en condiciones dignas y promover la inclusión laboral con énfasis en la reducción de brechas de igualdad y atención a personas en movilidad humana. * Impulsar la inclusión económica a través de procesos productivos enfocados a personas en movilidad humana, considerando las necesidades de la sociedad de acogida con un enfoque sostenible.	
Sistema de Asentamientos Humanos, Movilidad, Energía y Conectividad					
O.D.4.- Incrementar la cobertura con acceso equitativo e inclusivo a las infraestructuras físicas, los equipamientos y espacios públicos urbanos y rurales, destinados al desarrollo económico, social, cultural, educativo y deportivo, ampliando el índice verde cantonal, con acceso a tecnología, información y comunicación y acceso a servicios básicos de calidad.	O.G.4.- Fortalecer y optimizar la infraestructura comunitaria y educativa de la parroquia mediante la implementación de proyectos de construcción y mejoramiento de infraestructuras, garantizando así espacios seguros, funcionales y adecuados para el desarrollo integral de la comunidad	a) Planificar junto con otras instituciones del sector público y actores de la sociedad el desarrollo parroquial y su correspondiente ordenamiento territorial;	Agenda Nacional para la Igualdad de Género	* Garantizar el derecho al deporte y la recreación, a través de políticas inclusivas y la implementación de infraestructura adecuada, con enfoque de género. * Promover la resiliencia de las mujeres y sus comunidades, así como de las personas LGTB+ y procurar su autonomía para responder y recuperarse del impacto del cambio climático, los desastres y los fenómenos meteorológicos extremos. * Garantizar servicios de cuidado, accesibles, pertinentes y de calidad, para niñez y adolescencia, personas con discapacidad, personas adultas mayores, personas con enfermedades catastróficas; asegurando la asignación presupuestaria, infraestructura, equipamiento y personal capacitado.	Servicios Básicos: * Problemática identificada: Deficiencia en cobertura, cantidad y frecuencia de servicios básicos. * Acciones: Mesa técnica entre los actores involucrados de la prioridad territorial. Infraestructura vial y transporte: * Problemática identificada: Deficiente planificación y mantenimiento de la infraestructura vial y transporte. * Acciones: Mesa técnica entre los actores involucrados de la prioridad territorial.
		b) Planificar, construir y mantener la infraestructura física, los equipamientos y los espacios públicos de la parroquia, contenidos en los planes de desarrollo e incluidos en los presupuestos participativos	Agenda Nacional para la Igualdad Intergeneracional	* Promover el acceso, permanencia y culminación de la educación general básica. * Promover el acceso, permanencia y culminación del bachillerato general unificado.	
		c) Gestionar, coordinar y administrar los servicios públicos que le sean delegados o	Agenda Nacional para la Igualdad de Nacionalidades y Pueblos	* Repotenciar la infraestructura de las escuelas comunitarias que fueron cerradas. * Acordar con las autoridades de las comunidades locales mecanismos para el mejoramiento y mantenimiento de la vialidad que facilita el traslado a los centros educativos.	
			Agenda Nacional para la Igualdad de Discapacidades	* Fomentar alternativas de infraestructura, sistemas y medios de transporte público terrestres adaptados para personas con discapacidad. * Impulsar programas de vivienda con parámetros de accesibilidad	

Objetivo de Desarrollo	Objetivo de Gestión	Competencia	Agendas Nacionales para la Igualdad		Agenda de Coordinación Zonal	
			Agenda Nacional de Igualdad	Objetivo	ACZ#	Prioridad Territorial
		descentralizados por otros niveles de gobierno;	Agenda Nacional para la Igualdad de Movilidad Humana	* Generar acciones integrales para la prevención de riesgos asociados a desastres naturales o antrópicos. * Promover la inversión y el intercambio de experiencias para el desarrollo de tecnologías verdes y saneamiento ambiental respetando y garantizando los derechos de la naturaleza.		
Sistema Político - Institucional						
O.D.5.- Fortalecer la gestión institucional eficiente, participativa, desconcentrada y transparente, fortaleciendo el sistema de participación ciudadana en la toma de decisiones; ejecutando políticas públicas de prevención, protección, socorro y seguridad para una convivencia resiliente y pacífica.	O.G.5.- Fortalecer la participación ciudadana en los procesos de gestión, planificación, rendición de cuentas, transparencia y participación para afianzar la democracia; así como, Fortalecer la institucionalidad que permita el mejoramiento de la calidad de los servicios de manera eficiente y eficaz.	a) Planificar junto con otras instituciones del sector público y actores de la sociedad el desarrollo parroquial y su correspondiente ordenamiento territorial, en coordinación con el gobierno cantonal y provincial en el marco de la interculturalidad y plurinacionalidad y el respeto a la diversidad; f) Promover la organización de los ciudadanos de las comunas, recintos y demás asentamientos rurales con el carácter de organizaciones territoriales de base;	Agenda Nacional para la Igualdad de Género	* Garantizar el principio de igualdad y la paridad de género en las organizaciones políticas, procesos electorales y en el ejercicio de un cargo público. * Fortalecer la institucionalidad pública para la participación de las mujeres en la toma de decisiones y su incidencia en la transversalización de políticas para la igualdad de género. * Prevenir y erradicar la violencia asegurando mecanismos integrales de restitución de derechos.		
			Agenda Nacional para la Igualdad Intergeneracional			
			Agenda Nacional para la Igualdad de Nacionalidades y Pueblos	* Desarrollar las medidas previstas en el COOTAD, a fin de configurar los espacios territoriales apropiados para el ejercicio de los derechos de las comunidades, pueblos y nacionalidades. * Fortalecer las formas propias de gobierno, organización y participación de las comunidades, pueblos y nacionalidades.		
			Agenda Nacional para la Igualdad de Discapacidades	* Promover la participación de las personas con discapacidad en los procesos democráticos a través del derecho de elegir y ser elegidos * Fomentar la implementación de los enfoques de igualdad por parte de los Gobiernos Autónomos Descentralizados		
			Agenda Nacional para la Igualdad de Movilidad Humana	* Impulsar la movilidad humana segura, ordenada, regular y responsable, con énfasis en las necesidades especiales de los grupos de atención prioritaria * Fortalecer el Sistema Integral de Protección de Derechos para el ejercicio de los derechos de las personas en movilidad humana		

Fuente: Actores Locales y Autoridades
Elaborado por: Equipo Consultor

3.2.4. Matriz Plurianual de Programas y Proyectos

Tabla 149: Matriz Plurianual de Programas y Proyecto

Meta	Indicador	Línea Base	Año LB	Metas Anualizadas					Proy.	Proyectos	Metas Individuales	Indicadores Individuales	Línea Base	Año LB	Presupuesto					TOTAL	Financiamiento							
				23	24	25	26	27							23	24	25	26	27		Fis	Aut	Cré	Ot	FO			
Sistema Físico – Ambiental																												
Aumentar el índice verde a través a la participación del 2% de la población en cuatro actividades físico ambientales de protección ambiental hasta el año 2027	Número de población participante	1%	2019	0	1%	2%	2%	2%	2%	Manejo ambiental, riesgo y cuencas hidrográficas	REFORESTACIÓN DE ÁREAS DE PROTECCIÓN AMBIENTAL DE LA PARROQUIA RURAL BELLA VISTA DEL CANTÓN SANTA ROSA.	Desarrollar tres gestiones para la Reforestación ambiental parroquial, hasta mediados del año 2027.	Número de gestiones de reforestación realizadas.	0	2024	-	-	100.00	100.00	100.00	300.00	300.00	-	-	-	-		
											IMPLEMENTACIÓN DE ACCIONES PARA MITIGAR LOS EFECTOS ADVERSOS DE EMERGENCIAS DE LA PARROQUIA RURAL BELLA VISTA.	Desarrollar tres mecanismos de intervención en corresponsabilidad social para la ejecución de actividades de mitigación de efectos adversos de emergencias, hasta finales del año 2026.	Número de actividades ejecutadas.	1	2020	-	500.00	500.00	500.00	1,500.00	1,500.00	-	-	-	-			
											ESTABLECER UNA CULTURA DE RECICLAJE Y MANEJO INTEGRAL DE DESECHOS SÓLIDOS DE LA PARROQUIA RURAL BELLA VISTA DEL CANTÓN SANTA ROSA.	Ejecutar dos actividades de reciclaje y manejo de desechos sólidos en la Parroquia Bellavista, hasta finales del año 2026.	Número de actividades ejecutadas.	0	2023	-	-	500.00	500.00	-	1,000.00	1,000.00	-	-	-	-		
Sistema Sociocultural																												
Ampliar las políticas de protección de personas del grupo de atención prioritaria de manera eficaz y eficiente, su mejorando su calidad de vida hasta el año 2027	Número de población intervenida	500	2022	1000	1100	1200	1300	1400	Desarrollo Sociocultural	ATENCIÓN A ADULTOS MAYORES DE LA PARROQUIA BELLA VISTA EN EL CONVENIO CON EL GAD MUNICIPAL DE SANTA ROSA.	Brindar atención integral a 100 adultos mayores de la parroquia anualmente hasta el año 2027.	Número de adultos mayores que reciben atención.	0	2024	-	-	100.00	100.00	100.00	300.00	300.00	-	-	-	-	-		
											ACCESO AL SERVICIO DE TECNOLOGÍA GRATUITA DE LA PARROQUIA RURAL DE BELLA VISTA.	Fortalecer el servicio parroquial y alcanzar un total de 4800 atenciones hasta mediados del año 2027.	Número de servicios recibidos.	1	2020	-	500.00	500.00	500.00	-	1,500.00	1,500.00	-	-	-	-		

Meta	Indicador	Línea Base	Año LB	Metas Annualizadas					Proy.	Proyectos	Metas Individuales	Indicadores Individuales	Línea Base	Año LB	Presupuesto					TOTAL	Financiamiento							
				23	24	25	26	27							23	24	25	26	27		Fis	Aut	Otro					
										FORMACIÓN Y APOYO A LAS ACTIVIDADES DEPORTIVAS PARA NIÑOS, ADOLESCENTES Y JÓVENES DE LA PARROQUIA RURAL DE BELLA VISTA EN CONVENIO CON EL GAD MUNICIPAL DE SANTA ROSA.	Desarrollar habilidades y destrezas deportivas y recreativas en 100 niños, niñas y adolescentes de la parroquia anualmente hasta mediados del año 2027.	Número de usuarios con habilidades y destrezas deportivas desarrolladas.	0	2023				500,00			1.000,00							
										ATENCIÓN INTEGRAL A LA POBLACION EN SITUACIÓN DE VULNERABILIDAD Y RIESGO DE LA PARROQUIA RURAL DE BELLA VISTA.	Desarrollar tres actividades de atención integral a personas en situación de vulnerabilidad en la parroquia hasta el año 2027.	Número de actividades ejecutadas.	100	2021		22.443,00	22.443,00	22.443,00	22.443,00	106.049,42	73.549,42	32.500,00						
Sistema Económico – Productivo																												
Ampliar el desarrollo de las capacidades de 100 personas productiva y emprendedora, hasta el año 2027	%	20	2022	0	30	50	75	100	Desarrollo Turístico y agropecuario	DESARROLLO DE LAS CAPACIDADES ECONÓMICAS, AGROPECUARIAS Y DE EMPRENDIMIENTO, DE LA PARROQUIA RURAL DE BELLA VISTA.	Desarrollar actividades de capacitaciones de desarrollo económico hasta mediados del año 2027.	Número de actividades desarrolladas.	0	2024	-	582,54	600,00	600,00	300,00	2,082,54	2,082,54	-						
Sistema de Asentamientos Humanos, Movilidad, Energía y Conectividad																												
Aumentar el índice de mejoramiento de movilidad y asentamiento humano de la parroquia a través de 23 obras de construidas y mejoradas infraestructuras, vías, caminos vecinales, servicios básicos y espacios de encuentro común	Número de obras de asentamientos humanos, movilidad, energía y conectividad desarrollados	10	2022	10	13	18	20	23	Mantenimiento de infraestructura colectiva, DE LA FUNDACIÓN GALMAR, GAD MUNICIPAL DE SANTA ROSA Y EL GOBIERNO AUTÓNOMO DESCENTRALIZADO PARROQUIAL RURAL. BELLA VISTA, PARA CONSTRUCCIÓN DE CUBIERTAS METÁLICAS EN INMACULADA, SECTOR SAN AGUSTÍN, SITIO SAN JOSÉ, BARRIO EL CISNE.	Construir 4 cubiertas metálicas en convenio de cooperación hasta finales del año 2023.	Número de cubiertas metálicas construidas.	4	2023	157,655,55	-	-	-	-	-	157,655,55	67,655,55	90,000,00						

Meta	Indicador	Línea Base	Año LB	Metas Anualizadas					Proyectos	Metas Individuales	Indicadores Individuales	Línea Base	Año LB	Presupuesto					TOTAL	Financiamiento			
				23	24	25	26	27						23	24	25	26	27		Fis	Aut	Céc	Otro
en la parroquia hasta el año 2026									CONVENIO DE COOPERACIÓN ENTRE LA FUNDACIÓN GALMAR, GAD MUNICIPAL DE SANTA ROSA Y EL GOBIERNO AUTÓNOMO DESCENTRALIZADO PARROQUIAL RURAL BELLA VISTA, PARA LA CONSTRUCCIÓN DE LA CUBIERTA METÁLICA EN EL COLEGIO DR. NAPOLEÓN MERAY EN LA ESCUELA JESÚS MARÍA FLORES DEL SITIO LA FLORIDA 2. LA ESCUELA DE EDUCACIÓN BÁSICA ATAHUALPA.	Construir 3 cubiertas metálicas en convenio con la Fundación GALMAR y GAD Municipal, hasta finales del año 2025.	Número de cubiertas metálicas construidas.	0	0	99,398.65	25,940.86	8,000.00	-	-	133,339.51	83,339.51	50,000.00	-	-
									CONVENIO DE COOPERACIÓN ENTRE LA FUNDACIÓN GALMAR, GAD MUNICIPAL DE SANTA ROSA Y EL GOBIERNO AUTÓNOMO DESCENTRALIZADO PARROQUIAL RURAL BELLA VISTA, PARA LA CONSTRUCCIÓN DE LA CUBIERTA METÁLICA EN CANCHAS Y CENTRO EDUCATIVO.	Construir de 4 cubiertas metálicas en convenio, hasta finales del año 2025.	Número de cubiertas metálicas construidas	0	2024	-	36,572.00	40,000.00	-	-	76,572.00	36,572.00	40,000.00	-	-
									MEJORAMIENTO DE CONSTRUCCIONES Y EQUIPAMIENTOS DE LA PARROQUIA RURAL DE BELLA VISTA.	Mejorar al menos 10 espacios públicos hasta mediados del año 2027.	Número de Equipamientos de la parroquia que se ha dado mantenimiento.	0	2023	24,507.61	27,219.16	26,419.16	26,419.16	13,000.00	117,565.09	210,622.57	-	-	-
									CONSTRUCCIÓN CASA COMUNAL LA FLORIDA 1 DE LA PARROQUIA RURAL BELLA VISTA.	Gestionar la Construcción de una casa comunal en la parroquia, hasta finales del año 2004.	Porcentaje de avance de la obra.	0	2024	-	34,000.00	-	-	-	34,000.00	34,000.00	-	-	-

Meta	Indicador	Línea Base	Año LB	Metas Anualizadas					Proy.	Proyectos	Metas Individuales	Indicadores Individuales	Línea Base	Año LB	Presupuesto					TOTAL	Financiamiento				
				23	24	25	26	27							23	24	25	26	27		Fis	Aut	Cré	Otro	
										MANTENIMIENTO DEL SALÓN DE ACTOS DEL GAD PARROQUIAL DE BELLAVISTA, CANTÓN SANTA ROSA, PROVINCIA DE EL ORO.	Mantenimiento del salón del GAD parroquial hasta finales del año 2025.	Número de espacios con mantenimiento o.	0	2024	-	-	6.200,63	-	-	6.200,63	6.200,63	-	-	200.000,00	-
										ASFALTADO DE LAS CALLES DE LA PARROQUIA RURAL DE BELLAVISTA.	Gestionar el asfaltado de 3 km de calles principales de la cabecera parroquial, hasta el año 2026.	Número de km asfaltados.	0	2024	-	30.000,00	-	-	-	30.000,00	3.000,00	27.000,00	-	-	
										MEJORAMIENTO DE CAMINOS VECINALES EN COORDINACIÓN CON LA PREFECTURA.	Gestionar con la Prefectura de El Oro el mejoramiento de dos caminos vecinales en la parroquia Bellavista, hasta el año 2025.	Número de caminos vecinales mejorados en la parroquia.	2	2012	-	-	25.000,00	-	-	25.000,00	2.000,00	23.000,00	-	-	
										CONSTRUCCIÓN DE VEREDAS EN LA CABECERA PARROQUIAL RURAL DE BELLAVISTA.	Construir 3 km de veredas en coordinación con el GAD Municipal hasta finales del año 2025.	Número de veredas construidas.	0	0	-	15.000,00	15.000,00	-	-	15.000,00	5.000,00	25.000,00	-	-	
										CONSTRUCCIÓN DE INFRAESTRUCTURAS Y EQUIPAMIENTOS DEL GAD PARROQUIAL DE BELLAVISTA.	Gestionar la construcción de infraestructuras y equipamientos del GAD Parroquial Bellavista hasta el año 2027.	Número de infraestructuras.	0	0	-	-	15.000,00	30.000,00	-	45.000,00	5.000,00	40.000,00	-	-	
										MEJORAMIENTO DE LA INFRAESTRUCTURA Y EQUIPAMIENTO DEL GAD DE LA PARROQUIA RURAL DE BELLAVISTA.	Repotenciar la infraestructura y equipamiento del GAD anualmente hasta el año 2027.	Número de infraestructuras y equipamientos repotenciados.	1	2019	-	7.500,63	1.000,00	1.000,00	1.000,00	10.000,00	-	-	-	-	
Sistema Político – Institucional																									
Ampliar la capacidad GAD Parroquial a través de la implementación	Número de proyectos implementados	1	2022	0	3	4	5	5	5	ALINEACIÓN DEL PLAN DE DESARROLLO Y ORDENAMIENTO TERRITORIAL DE LA PARROQUIA RURAL DE BELLAVISTA.	Alineación del Plan de Desarrollo y Ordenamiento Territorial Parroquial 2023 - 2027 al Plan Nacional de Desarrollo 2025 - 2029.	Número de PDOT 2023 - 2027 alineado al PND 2025 - 2029.	1	2023	-	-	3.500,00	-	-	3.500,00	3.500,00	-	-	-	-

Meta	Indicador	Línea Base	Año LB	Metas Anualizadas					Prog.	Proyectos	Metas Individuales	Indicadores Individuales	Línea Base	Año LB	Presupuesto					TOTAL	Financiamiento					
				23	24	25	26	27							23	24	25	26	27		Fis	Aut	Cré	Ot	PO	
de 5 proyectos que permita el mejoramiento de la calidad de los servicios hasta finales del año 2026										ACTUALIZACIÓN DEL PLAN DE DESARROLLO Y ORDENAMIENTO TERRITORIAL DE LA PARROQUIA RURAL DE BELLA VISTA.	Actualizar el Plan de Desarrollo y Ordenamiento Territorial Parroquial de acuerdo a los lineamientos de la Secretaría de Planificación hasta el año 2024.	Número de PDOT actualizado.	1	2020	-	23 870.00	-	-	-	23 870.00	23,870.00	-	-	-	-	-
										IMPLEMENTACIÓN DE LOS MECANISMOS DE SEGURIDAD CIUDADANA DE LA PARROQUIA RURAL DE BELLA VISTA.	Gestionar con las autoridades competentes la implementación de tres mecanismos de seguridad ciudadana hasta el año 2027.	Número de mecanismos de seguridad ciudadana implementados.	0	2024	-	1,000.00	1,000.00	1,000.00	-	3,000.00	3,000.00	-	-	-	-	
										IMPLEMENTACIÓN DEL ARCHIVO HISTÓRICO INSTITUCIONAL DE LA PARROQUIA RURAL DE BELLA VISTA.	Implementar un archivo institucional del GAD Parroquial para mejorar el manejo y disposición de la información hasta el año 2025.	Número de archivos institucionales implementados.	0	2024	-	-	1,500.00	200.00	200.00	1,900.00	1,900.00	-	-	-	-	

Fuente: Actores Locales y Autoridades
Elaborado por: Equipo Consultor

3.2.5. Modelo Territorial Deseado

El Modelo Territorial Deseado, es la representación gráfica e ideal del territorio en la que se visualizan las condiciones requeridas para fortalecer los vínculos espaciales entre los asentamientos humanos, las actividades económicas y el medio natural para alcanzar los objetivos de desarrollo planteados por el GAD Parroquial, de acuerdo con sus competencias, aprovechando sus potencialidades y reduciendo los riesgos existentes.

A partir de las unidades territoriales y el análisis funcional de la fase de propuesta se definió el modelo territorial deseado, que pueda viabilizar el logro de los objetivos estratégicos planteados. Para la formulación del modelo territorial deseado provincial se consideró a las unidades de intervención definidas previamente, considerando los modelos territoriales deseados cantonales y su articulación del modelo económico productivo. Para la formulación del modelo territorial deseado se consideró las unidades de intervención, correspondientes a los tratamientos de las categorías de Uso y Gestión del Suelo definidos en el PUGS, las áreas de conservación, ecosistemas especialmente ecosistemas frágiles, zonas de protección hídrica. Además, se propone fomentar una cultura de reciclaje y educación ambiental para involucrar a la población en la preservación del ambiente.

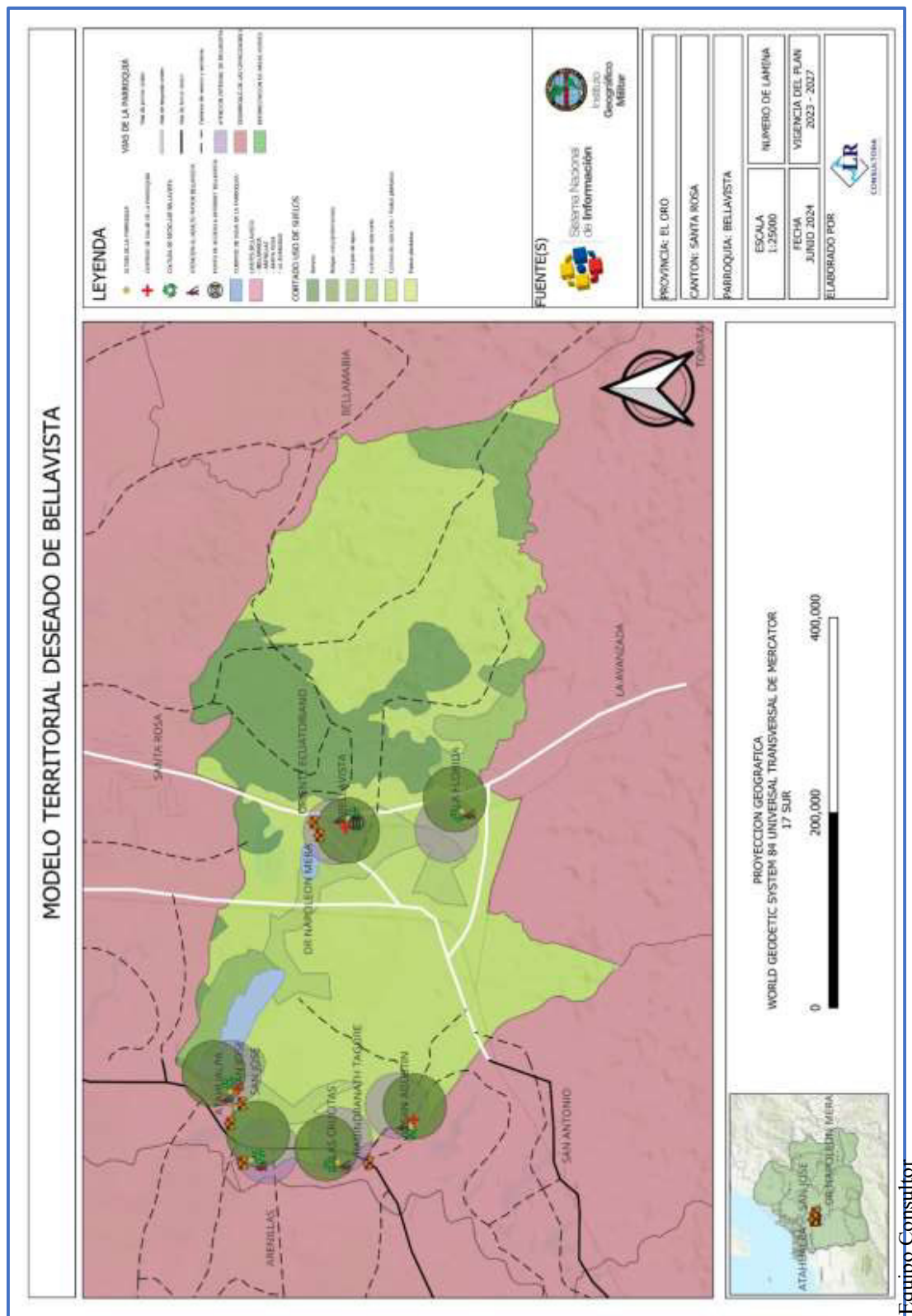
En lo que corresponde al sistema Físico – Ambiental, se promueve la sostenibilidad ambiental, protección de la biodiversidad y gestión eficiente de recursos. Iniciativas como el cálculo de plazas de trabajo circulares, la siembra de árboles nativos y endémicos para protección del ecosistema, y la declaratoria de áreas protegidas reflejan el compromiso con la economía y la conservación de los ecosistemas.

Considerando el sistema económico productivo, infraestructura y conectividad, a partir de la identificación de las zonas de desarrollo productivo y zonas de riego en la parroquia. Localización o área de influencia de programas/proyectos definidos en la Propuesta. En la construcción del modelo territorial deseado de la parroquia rural Bellavista se logrará una propuesta integral y armónica para el territorio, es necesario trabajar en la articulación entre los espacios multinivel coordinados por la Secretaría Técnica Planifica Ecuador.

Las estrategias y acciones para concretar los objetivos de la planificación dentro del Modelo Territorial Deseado se visibilizan en el Plan de Uso y Gestión de Suelo, se establece un sistema de movilidad y conectividad vial como soporte físico, el mismo que promueve la inclusión de diversos asentamientos humanos, producto del modelo de desarrollo que viene desarrollándose en la Parroquia Rural de manera segura y resiliente.

La participación ciudadana es fundamental para la planificación del territorio, no solo para determinar los programas y proyectos sino generar los mecanismos de monitoreo y evaluación de la administración pública y con ello, descentralizar y mejorar constantemente los servicios que presta el GAD Parroquial. Finalmente, la visión institucional busca consolidarse a través de la planificación, el ordenamiento del territorio y el uso del suelo de manera eficiente.

Ilustración 68: Modelo Territorial Deseado de Bellavista



Elaborado por: Equipo Consultor



Fase IV

MODELO DE GESTIÓN

Plan de Desarrollo y Ordenamiento Territorial
Parroquial 2023 - 2027



4. FASE IV: MODELO DE GESTIÓN

Para desarrollar el modelo de gestión del Plan de Desarrollo y Ordenamiento Territorial de la Parroquia Bellavista, se realizará un análisis integral para evaluar medidas que fortalezcan la planificación, la protección de derechos y la gestión de riesgos. También se buscarán mecanismos de participación, herramientas de gestión institucional y estrategias para el seguimiento y evaluación del Plan de Desarrollo. Incluye una metodología que comprende diversas estrategias y procesos que el GAD implementará para administrar su territorio.

Se incorpora métodos de gestión que facilitan la coordinación entre diferentes niveles e instituciones del GAD, alineándose con sus objetivos y los planes y programas previstos. Este componente se desarrolla a partir de un análisis que identifica las intervenciones necesarias en el territorio, con el objetivo de establecer una inserción estratégica que aborde los problemas y desafíos identificados en el diagnóstico, además de alcanzar los objetivos, estrategias, políticas, planes, programas y proyectos propuestos.

Las etapas de esta fase se resumen en: (a) Inserción Estratégica Territorial; (b) Formas de Gestión y Articulación; (c) Estrategias Transversales; y (d) Estrategias de Seguimiento y Evaluación. La interacción de estos elementos es crucial para garantizar que la planificación sea integral, abarcando dimensiones territoriales y conectándose con las dimensiones sociales, económicas, políticas, culturales y ambientales en todos los niveles. Esto permite fomentar una gestión transformadora mediante la participación del Consejo de Planificación y de la ciudadanía, Además una apropiada integración con la planificación del desarrollo y las conexiones técnico-políticas necesarias.

Por lo tanto, es fundamental definir e implementar un nuevo Modelo de Gestión que se adapte a la normativa vigente. A continuación, se presenta un diagrama que ilustra las relaciones entre la Fase III Propuesta y la Fase IV Modelo de Gestión del Gobierno Autónomo Descentralizado de la parroquia rural Bellavista.

Marco Legal

Según lo indicado en el artículo 42, inciso c) del Código Orgánico de Planificación y Finanzas Públicas, se establecen los siguientes aspectos para el Modelo de Gestión:

“c) Modelo de gestión.- Para la elaboración del modelo de gestión, los gobiernos autónomos descentralizados deberán precisar, por lo menos, los datos específicos de los programas y proyectos, cronogramas estimados y presupuestos, instancias responsables de la ejecución, sistema de monitoreo, evaluación y retroalimentación que faciliten la rendición de cuentas y el control social.

Los planes de desarrollo de los gobiernos autónomos descentralizados considerarán los objetivos de los planes de los niveles superiores e inferiores de gobierno.” (COPFP, art. 42, lit. c)

4.1. Inserción Estratégica Territorial

En esta sección se detalla la definición de iniciativas, objetivos y mecanismos de coordinación que el GAD Parroquial de Bellavista implementará para facilitar interacciones que promuevan impactos positivos en la localidad. Este conocimiento también permitirá establecer cómo el GAD puede articularse en estas iniciativas dentro de su ámbito de competencia y funciones. Según la Guía para la Formulación/Actualización de Planes de Desarrollo y Ordenamiento Territorial de la Secretaría Nacional de Planificación, se deben considerar tres subcomponentes:

Ilustración 69: Inserción Estratégica Territorial



Fuente: Secretaría Nacional de Planificación
Elaborado por: Equipo Consultor

La Inserción Estratégica implica las acciones, gestiones y mecanismos de coordinación que el GAD Parroquial de Bellavista emplea para establecer conexiones efectivas con los distintos niveles de gobierno, el sector privado, organizaciones y actores sociales del territorio.

Para lograr esto, es fundamental considerar las competencias exclusivas asignadas a los Gobiernos Autónomos Descentralizados, con el fin de fomentar interacciones que promuevan el desarrollo sostenible. A continuación, se presentan estas competencias según el artículo 55 del Código Orgánico de Organización Territorial, Autonomía y Descentralización:

“Art. 55.- Competencias exclusivas del gobierno autónomo descentralizado parroquial rural.- Los gobiernos autónomos descentralizados parroquiales rurales tendrán las siguientes competencias exclusivas sin perjuicio de otras que determine la ley;

- a. Planificar junto con otras instituciones del sector público y actores de la sociedad el desarrollo parroquial y su correspondiente ordenamiento territorial, en coordinación con el gobierno cantonal y provincial en el marco de la interculturalidad y plurinacionalidad y el respeto a la diversidad;
- b. Planificar, construir y mantener la infraestructura física, los equipamientos y los espacios públicos de la parroquia, contenidos en los planes de desarrollo e incluidos en los presupuestos participativos anuales;
- c. Planificar y mantener, en coordinación con los gobiernos provinciales, la vialidad parroquial rural;
- d. Incentivar el desarrollo de actividades productivas comunitarias la preservación de la biodiversidad y la protección del ambiente;
- e. Gestionar, coordinar y administrar los servicios públicos que le sean delegados o descentralizados por otros niveles de gobierno;
- f. Promover la organización de los ciudadanos de las comunas, recintos y demás asentamientos rurales con el carácter de organizaciones territoriales de base;
- g. Gestionar la cooperación internacional para el cumplimiento de sus competencias;
- h. Vigilar la ejecución de obras y la calidad de los servicios públicos”.

Sustentándose en estas áreas de acción exclusivas de los GADs parroquiales, se puede definir el nivel de coordinación que le corresponde al GAD de Bellavista respecto a las iniciativas propuestas. La Secretaría Nacional de Planificación, en su

Guía para la Formulación/Actualización de Planes de Desarrollo y Ordenamiento Territorial, señala que es esencial considerar tres variables en este proceso:

La Secretaría Nacional de Planificación en la Guía para la Formulación/Actualización de Planes de Desarrollo y Ordenamiento Territorial dispone que para este ejercicio es necesario considerar tres variables:

- **Iniciativa:** Se refiere a planes, programas, proyectos, acuerdos y espacios de coordinación que buscan abordar un problema local aprovechando las capacidades del territorio. Estos pueden ser promovidos por sectores como el público, privado, comunitario, académico o de cooperación internacional.
- **Objetivo de la articulación:** Son las metas que deben ser implementadas en la intervención, evidenciando su carácter estratégico.
- **Mecanismos de la articulación:** Describen las formas en que el GAD (Gobierno Autónomo Descentralizado) se articula en la intervención.

El GAD Parroquial de Bellavista ha desarrollado iniciativas basadas en estas consideraciones, objetivos y métodos de coordinación que la administración 2023-2027 utilizará para integrar esfuerzos interinstitucionales enfocados en el desarrollo integral de la parroquia.

Tabla 151: Definición de Iniciativas, Objetivos y Mecanismos de Articulación

Iniciativa	Objetivo de la Articulación	Mecanismo de Articulación
Tenencia Política	Administrativo Político y de Control	Coordinación con las autoridades, entidades que intervienen en el territorio y actores locales, para resguardar la seguridad.
Comité Eclesial de Base Nuestra Señora de la Virgen del Rosario	Bienestar de la Comunidad	Coordinación con las autoridades, entidades que intervienen en el territorio y actores locales para atención a personas en condiciones de vulnerabilidad y riesgo.
Comité Pro Mejoras Sitio La Florida 1	Velar por el Bienestar de la comunidad, su objetivo principal es desarrollar la participación de la población en la toma de decisiones que mejorarán su condición de vida, siendo la participación de los actores locales sumamente importante en el proceso de la gestión del GAD.	Coordinación en alianza estratégica GAD – Barrios y sitios; por otro lado, la cooperación, donde se establecen grupos de trabajo o comités que se prestan apoyo general y que intercambian información sobre los programas, proyectos, servicios y objetivos.
Comité Pro Mejoras del Sitio San Agustín		
Comité Pro Mejoras del Sitio Las Crucitas		
Comité Pro Mejoras del Sitio La Florida 2		
Comité Pro Mejoras del Sitio San José		
Comité Pro Mejoras del Barrio El Cisne		
Comité Pro Mejoras del Barrio Chilla		
Comité Pro Mejoras del Barrio La Inmaculada	Actividades de agricultura	Participación en reuniones, conversatorios con actores locales, empleados, socios y autoridades.
Comité Pro Mejoras Lotización Intisar		
Comité Pro Mejoras de la Ciudadela 24 de Junio		
Comité Pro Mejoras de la Lotización Santa Fe		
Asociación de Agricultores de Bellavista	Velar por el Bienestar de la comunidad	Coordinación con las autoridades, entidades que intervienen en el territorio y actores locales, para resguardar la seguridad.
Sub Centro de Salud Bellavista		
Sub Centro de Salud San Agustín		
Sub Centro de Salud San José		
Escuela de Educación Básica Oriente Ecuatoriano	* Prevención de enfermedades y complicaciones. * Apoyo médico en catástrofes y epidemias. * Medicación a la población. * Seguimiento de pacientes, tratamientos y rehabilitaciones. * Campañas de vacunación.	Coordinación con las autoridades, entidades que intervienen en el territorio y actores locales, para resguardar la seguridad.
Colegio de Bachillerato Dr. Napoleón Mera		
Escuela de Educación Básica Rabindranath Tagore		
Escuela de Educación Básica Atahualpa		
Escuela de Educación Básica Jesús María Flores de Piedra		
Colegio de Bachillerato San José	Proveer el acceso a los servicios de educación de calidad para la población de la parroquia.	Coordina acciones con actores locales, padres de familia y autoridades para mejorar la calidad de los servicios.
Consejo de Planificación	Participa en la formulación del Plan de Desarrollo y Ordenamiento Territorial, así como de las políticas locales que se elaborarán a partir de las prioridades, objetivos estratégicos del territorio, ejes y líneas de	Participar en el proceso de formulación de sus planes y emitir resolución favorable sobre las prioridades estratégicas de desarrollo, como requisito indispensable para su aprobación ante el órgano legislativo correspondiente.

Iniciativa	Objetivo de la Articulación	Mecanismo de Articulación
Gobierno autónomo Descentralizado Parroquial Rural de Bellavista	<p>acción, que deberán estar articulados al Sistema Nacional de Planificación, y los diferentes niveles de gobierno.</p> <p>Propende al mejoramiento de la calidad de vida de sus habitantes, a través de un adecuado desarrollo territorial fundamentado en los principios de la función social y ambiental de la tierra, la prevalencia del interés general sobre el particular y la distribución equitativa</p>	<p>Promover el desarrollo sustentable: El GAD Parroquial Rural trabaja para garantizar el mejoramiento de la calidad de vida de la población a través de la implementación de políticas públicas parroquiales. Esto implica diseñar estrategias que fomenten el desarrollo sostenible en su territorio.</p>

Fuente: Talleres con Actores Locales y Autoridades
Elaborado por: Equipo Consultor

4.2. Formas de Gestión – Articulación para la Gestión

La coordinación para la ejecución del PDOT comienza con la identificación de problemas y oportunidades expuestos en el Diagnóstico Estratégico. Este enfoque permite establecer mecanismos para implementar programas y proyectos que son de competencia exclusiva del GAD Parroquial de Bellavista, se identifican las brechas presupuestarias que representan limitaciones, así como los aspectos normativos y regulatorios necesarios para llevar a cabo el Plan, así como formar alianzas y acuerdos a través de mancomunidades, consorcios y convenios de delegación, entre otros.

El artículo 389 de la Constitución del Ecuador establece que “El Estado protegerá a las personas, las colectividades y la naturaleza frente a los efectos negativos de los desastres de origen natural o antrópico mediante la prevención ante el riesgo, la mitigación de desastres, la recuperación y mejoramiento de las condiciones sociales, económicas y ambientales, con el objetivo de minimizar la condición de vulnerabilidad”.

Basándose en la identificación de problemas y oportunidades en el Diagnóstico, se establecen los mecanismos necesarios para coordinar la implementación de los programas y proyectos del GAD Parroquial de Bellavista. El Sistema Nacional Descentralizado de Gestión de Riesgo está compuesto por las unidades de gestión de riesgo de todas las instituciones públicas y privadas, esta sección detalla cómo se alcanzan los objetivos del GAD, alineándolos con el PDOT y el Plan Nacional de Desarrollo. Esto implica una colaboración activa con diversos actores en el territorio, y los resultados se manifestarán en las estrategias de coordinación logradas a través de alianzas, convenios y otras formas de gestión.

En esta área se han reconocido como actores clave a: instituciones académicas, entidades públicas descentralizadas, entidades públicas desconcentradas, el sector privado, ONG, organizaciones de la sociedad civil y cooperación internacional. Las acciones propuestas deben relacionarse con el mapeo de actores, orientándose según el grado de interés e influencia que tienen con el GAD. Se proponen las siguientes matrices para sistematizar esta información:

Además, las estrategias de articulación para la gestión deben tener en cuenta:

- Relacionamento: actores públicos y privados que corresponden a las entidades que intervienen en el plan, programa o proyecto.
- Formas de gestión: instrumentos y formas de gestión utilizados en la intervención articulada entre los actores identificados.
- Responsable: responsable de la implementación de cada plan, programa y proyecto que deberá, además, responsabilizarse del relacionamiento y los mecanismos identificados.

Previamente, en la fase preparatoria del presente PDOT se identificaron a un total de 25 actores sociales entre los que se destacan representantes de directivas barriales, sitios y comunas, tenencia política, instituciones educativas, productores agropecuarios y servidores públicos. Con base a este mapeo de actores actualizado y tomando como referencia los planes, programas y proyectos definidos por el GAD Parroquial a implementarse hasta el año 2027, se sistematizó las formas de gestión para la Parroquia Rural Bellavista.

Tabla 152: Formas de Gestión de la Parroquia Bellavista

Proyectos	Relacionamiento		Formas de Gestión	Responsable
	Actor Involucrado	Interés: ¿Por Qué? ¿Para Qué?		
Sistema Físico - Ambiental				
Reforestación de Áreas de Protección Ambiental de la Parroquia Rural Bellavista del Cantón Santa Rosa.	GAD Municipal – GAD Parroquial	Concientiar a la población de procesos Reforestación de Áreas de Protección Ambiental de la Parroquia.	Asignación de recursos, capacitaciones.	GAD Parroquial
Implementación de Acciones para Mitigar los Efectos Adversos de Emergencias de la Parroquia Rural Bellavista.	Prefectura de El Oro – GAD Parroquial	demandar reforzar el muro de escolleras lo que permitirá proteger la Parroquia con llegada del fenómeno del niño.	Firma de convenio entre las partes. Asignación de recursos preferente para la protección.	GAD Parroquial
Establecer una Cultura de Reciclaje y Manejo Integral de Desechos Sólidos de la Parroquia Rural Bellavista del Cantón Santa Rosa.	GAD Municipal – GAD Parroquial	Concientiar a la población de procesos de reciclaje y no contaminar en medio ambiental.	Asignación de recursos, capacitaciones.	GAD Parroquial
Sistema Sociocultural				
Atención a Adultos Mayores de la Parroquia Bellavista en Convenio con el GAD Municipal de Santa Rosa.	GAD Municipal – GAD Parroquial	Inversión necesaria para atención a adultos mayores de la parroquia, lo que les permita tener una vejez digna.	Firma de convenio entre las entidades. Asignación de recursos preferente para la atención de los adultos mayores de la Parroquia.	GAD Parroquial
Acceso al Servicio de Tecnología Gratuita de la Parroquia Rural de Bellavista.	MINTEL – GAD Parroquial	Permite el acceso a la tecnología de la ciudadanía, espacio en el que también servirá para la formación y capacitación de la población.	Asignación de recursos preferentes para la atención de la ciudadanía. Firma de convenio entre las entidades.	GAD Parroquial
Formación y Apoyo a las Actividades Deportivas para Niños, Niñas, Adolescentes y Jóvenes de la Parroquia Rural de Bellavista en Convenio con el GAD Municipal de Santa Rosa.	GAD Municipal – GAD Parroquial	Atención a niños, niñas y adolescentes para la utilización del tiempo libre, que les permita además desarrollar sus habilidades y destrezas deportivas.	Firma de convenio entre las entidades. Asignación de recursos preferente para la atención de niños, niñas y adolescentes de la Parroquia.	GAD Parroquial
Atención Integral a la Población en Situación de Vulnerabilidad y Riesgo de la Parroquia Rural de Bellavista.	GAD Municipal – GAD Parroquial	Inversión necesaria para atención Integral a la Población en Situación de Vulnerabilidad y Riesgo de la Parroquia Rural de Bellavista.	Firma de convenio entre las entidades. Asignación de recursos preferente para la atención de los adultos mayores de la Parroquia.	GAD Parroquial
Sistema Económico – Productivo				
Desarrollo de las Capacidades Económicas, Agropecuarias y de Emprendimiento, de la Parroquia Rural Bellavista.	GAD Municipal – GAD Parroquial	Inversión para el fortalecimiento de la economía popular y solidaria de la Parroquia Rural de Bellavista y los emprendimientos de la población.	Gestión ante las entidades competentes para la atención a la población.	GAD Parroquial
Sistema de Asentamientos Humanos, Movilidad, Energía y Conectividad				
Convenio de Cooperación entre la Fundación Galmar, GAD Municipal de Santa Rosa y el Gobierno Autónomo Descentralizado Parroquial Rural Bellavista, para Construcción de Cubiertas Metálicas en Inmaculada, Sector San Agustín, Sitio San José, Barrio El Cisne.	GAD Parroquial – GAD Municipal	Implementar infraestructuras adecuadas para el aprovechamiento efectivo de espacios de encuentro común en la parroquia.	Convenios bilaterales entre la Fundación Galmar, GAD Municipal de Santa Rosa y el Gobierno Autónomo Descentralizado Parroquial Rural Bellavista para la construcción de infraestructuras.	GAD Parroquial
Convenio de Cooperación entre la Fundación Galmar, GAD Municipal de Santa Rosa y el Gobierno Autónomo Descentralizado Parroquial Rural Bellavista, para la Construcción de la Cubierta Metálica en el Colegio Dr. Napoleón Mera y en la Escuela Jesús María Flores del Sitio La Florida 2, la Escuela de Educación Básica Atahualpa.	GAD Parroquial – GAD Municipal	Implementar infraestructuras adecuadas para el aprovechamiento efectivo de espacios de encuentro común en la parroquia.	Convenios bilaterales entre la Fundación Galmar, GAD Municipal de Santa Rosa y el Gobierno Autónomo Descentralizado Parroquial Rural Bellavista para la construcción de infraestructuras.	GAD Parroquial

Proyectos	Relacionamiento		Formas de Gestión	Responsable
	Actor Involucrado	Interés: ¿Por Qué? ¿Para Qué?		
Convenio de Cooperación entre la Fundación Galmar, GAD Municipal de Santa Rosa y el Gobierno Autónomo Descentralizado Parroquial Rural Bellavista, para la Construcción de Cubiertas Metálicas en Canchas y Centro Educativo.	GAD Parroquial – GAD Municipal	Implementar infraestructuras adecuadas para el aprovechamiento efectivo de espacios de encuentro común en la parroquia.	Convenios bilaterales entre la Fundación Galmar, GAD Municipal de Santa Rosa y el Gobierno Autónomo Descentralizado Parroquial Rural Bellavista para la construcción de infraestructuras.	GAD Parroquial
Mejoramiento de Construcciones y Equipamientos de la Parroquia Rural de Bellavista.	GAD Parroquial	Es responsabilidad del GAD Parroquial el mejoramiento de los espacios de servicio público para evitar su deterioro.	Inversión desde los recursos del GAD, por requerimiento de los actores locales y la comunidad.	GAD Parroquial
Construcción Casa Comunal La Florida I de la Parroquia Rural Bellavista.	GAD Parroquial	Es responsabilidad del GAD Parroquial el mejoramiento de los espacios de servicio público para evitar su deterioro.	Inversión desde los recursos del GAD, por requerimiento de los actores locales y la comunidad.	GAD Parroquial
Mantenimiento del Salón de Actos del GAD Parroquial de Bellavista, Cantón Santa Rosa, Provincia de El Oro.	GAD Parroquial	Es necesario mejorar las condiciones de la infraestructura del GAD, lo que permitirá mejorar la calidad de los servicios.	Inversión desde los recursos del GAD, por requerimiento de los actores locales y la comunidad.	GAD Parroquial
Asfaltado de las Calles de la Parroquia Rural de Bellavista.	GAD Municipal – GAD Parroquial	El asfaltado de las calles sirve para la movilidad y comunicación entre los pobladores.	Coordinar con las entidades competentes	GAD Parroquial
Mejoramiento de Caminos Vecinales en Coordinación con la Prefectura.	Prefectura – GAD Parroquial	Mejoramiento de las condiciones de los caminos vecinales que comunica a los sectores y la ciudad.	Coordinar con las entidades competentes	GAD Parroquial
Construcción de Veredas en la Cabecera Parroquial Rural de Bellavista.	GAD Parroquial	mejoran la compactación durante la construcción y ayudan a mantener la integridad de los bordes bajo el tráfico.	Inversión desde los recursos del GAD, por requerimiento de los actores locales y la comunidad.	GAD Parroquial
Construcción de Infraestructuras y Equipamientos del GAD Parroquial de Bellavista.	GAD Parroquial	Es necesario mejorar las condiciones de la infraestructura del GAD y su respectivo equipamiento, lo que permitirá mejorar la calidad de los servicios.	Inversión desde los recursos del GAD, por requerimiento de los actores locales y la comunidad.	GAD Parroquial
Mejoramiento de la Infraestructura y Equipamiento del GAD de la Parroquia Rural de Bellavista.	GAD Parroquial	Es necesario mejorar las condiciones de la infraestructura del GAD y su respectivo equipamiento, lo que permitirá mejorar la calidad de los servicios.	Inversión desde los recursos del GAD, por requerimiento de los actores locales y la comunidad.	GAD Parroquial
Sistema Político – Institucional y de Participación Ciudadana				
Alineación del Plan de Desarrollo y Ordenamiento Territorial de la Parroquia Rural de Bellavista.	GAD Parroquial	El PDOT se debe alinear al Plan del Estado y reflejar en este y su ejecución sea posible en el ámbito territorial. Por tanto, se convierte en un instrumento técnico político para la gestión en el territorio.	Inversión desde los recursos del GAD, por requerimiento de la secretaría nacional de Planificación.	GAD Parroquial
Actualización del Plan de Desarrollo y Ordenamiento Territorial de la Parroquia Rural de Bellavista.	GAD Parroquial	La actualización del PDOT al inicio de gestión tiene por objeto que el plan de trabajo de la autoridad electa se refleje en este y su ejecución sea posible en el ámbito territorial. Por tanto, se convierte en un instrumento técnico político para la gestión en el territorio.	Inversión desde los recursos del GAD, por requerimiento de la secretaría nacional de Planificación.	GAD Parroquial
Implementación de los Mecanismos de Seguridad Ciudadana de la Parroquia Rural de Bellavista.	GAD Parroquial	Activación de la seguridad ciudadana en corresponsabilidad social Estado y actores locales.	Gestión ante las entidades competentes para la atención a la población.	GAD Parroquial
Implementación del Archivo Histórico Institucional de la Parroquia Rural de Bellavista.	GAD Parroquial	digitalización y custodia de archivos del gobierno autónomo descentralizado de la Parroquia Rural de Bellavista, garantizando la transparencia y el manejo oportuno de los recursos del GAD.	Inversión desde los recursos del GAD.	GAD Parroquial

Fuente: Talleres con Actores Locales y Autoridades
Elaborado por: Equipo Consultor

4.3. Estrategias Transversales

En base al análisis de la situación en la Parroquia rural de Bellavista, se han establecido objetivos y se han formulado políticas, metas e indicadores, asegurando el consenso en los ejes transversales tanto en la propuesta como en el modelo de gestión. Este análisis ha sido un proceso crucial de revisión del Plan de Desarrollo y Ordenamiento Territorial (PDOT) en su conjunto, con la participación activa de la comunidad. El Modelo de Gestión del PDOT de la Parroquia Bellavista, ha incorporado 4 ejes transversales establecidos en la Constitución del Ecuador:

- ✓ Igualdad de derechos para todas las personas.
- ✓ Protección frente a riesgos y desastres.
- ✓ Adopción de medidas frente al cambio climático.
- ✓ Adopción de medidas para la reducción de la Desnutrición Crónica Infantil.

Por otro lado, la adopción de medidas frente a la desnutrición crónica infantil es vital para asegurar el desarrollo integral de los niños, combatir la desnutrición crónica mejora la salud, el rendimiento académico y el potencial económico a largo plazo. Así mismo, enfrentar el cambio climático mediante políticas adecuadas contribuye a la sostenibilidad ambiental y al bienestar de las futuras generaciones.

La inclusión de estos ejes transversales garantiza que el Plan de Desarrollo y Ordenamiento Territorial Parroquial tenga una visión holística e incluya una planeación estratégica para resolver las problemáticas del territorio, además aporta de manera significativa a las prioridades delineadas en el Plan Nacional de Desarrollo para el Nuevo Ecuador 2024 – 2025.

a. Igualdad de Derechos para Todas las Personas

Para asegurar un enfoque integral en la promoción de derechos, el Gobierno Autónomo Descentralizado (GAD) Parroquial de Bellavista ha alineado sus estrategias con las agendas nacionales de igualdad. Esta alineación, detallada en la fase propuesta, incluye un análisis exhaustivo de cómo los objetivos establecidos contribuyen al logro de las metas de planificación nacional, abarcando aspectos

como la Igualdad para Personas con Discapacidad, la Igualdad de movilidad humana, la Igualdad de Género, la Igualdad de Nacionalidades y Pueblos.

Para el cumplimiento del enfoque transversal de derechos, el GAD Parroquial rural de Bellavista ha considerado una alineación con las agendas nacionales de igualdad, entre las que se encuentran las Agendas Nacionales para la Igualdad de Género; para la Igualdad de Nacionalidades y Pueblos; para la Igualdad de Discapacidades; y para la Igualdad de Movilidad Humana. Esta alineación se detalla en la fase propuesta e incluye un análisis a profundidad de cómo los objetivos planteados contribuyen al logro de las metas en la planificación nacional.

Cabe recalcar, el GAD Parroquial rural de Bellavista ha definido proyectos específicos que abordan el enfoque de igualdad de derechos, desde una perspectiva más amplia. Los proyectos se orientan a fortalecer el pleno cumplimiento de derechos y la promoción de mecanismos de igualdad para los grupos de atención prioritaria. Las acciones definidas facilitan el reconocimiento de las potencialidades. Se han considerado nueve directrices esenciales para la promoción de derechos:

- i. Atención a grupos prioritarios con enfoque de género e inclusión a través de espacios de integración, lúdicos y formativos de la parroquia rural de Bellavista.
- ii. fomento de acceso a la tecnología en el punto digital gratuito de la parroquia rural de Bellavista.
- iii. Atención a familias en situación de vulnerabilidad y riesgo frente a emergencias naturales y antrópicas de la parroquia rural de Bellavista.
- iv. apoyo al desarrollo y formación en actividades artísticas y culturales de la parroquia rural de Bellavista.

Los proyectos están dirigidos a reforzar el cumplimiento total de los derechos y promover mecanismos de igualdad para los grupos prioritarios, para ello se crean métodos para fomentar la capacidad de recuperación de la exclusión y promover la resiliencia.

Implementación de Políticas y Programas Inclusivos

- i. **Desarrollo de Políticas Públicas:** Formulación de políticas que fomenten la igualdad de género, así como la protección de los derechos de las comunidades LGBTIQ+, la integración de personas con discapacidad, la eliminación de la discriminación racial y étnica.

- ii. **Programas de Inclusión Social:** Ejecución de iniciativas que promuevan la inclusión social, económica y cultural de grupos vulnerables, asegurando su acceso a servicios esenciales y posibilidades de avance.

Educación y Sensibilización

- i. **Campañas de Concienciación:** Fomento del respeto hacia la diversidad en todas sus manifestaciones, así como la creación de iniciativas de concienciación para destacar la relevancia de la equidad en derechos.
- ii. **Formación y Capacitación:** Provisión de formación a funcionarios y a la comunidad sobre los derechos humanos y métodos para prevenir y combatir la discriminación. Acceso Igualitario a Servicios Públicos
- iii. **Mejora de Infraestructuras:** Asegurar que las infraestructuras públicas sean accesibles para todas las personas, incluyendo entornos seguros, la instalación de rampas y señalización adecuada.
- iv. **Salud y Educación:** Ofrecer atención adecuada y personalizada de acuerdo con las necesidades de cada grupo, garantizando que los servicios de salud y educación sean inclusivos y accesibles.

Participación Ciudadana

- i. **Fomento de la Participación:** promover la participación ciudadana de todos los grupos sociales creando espacios para que sus opiniones sean tomadas en cuenta en la toma de decisiones.
- ii. **Consejos Consultivos:** Formar grupos de asesoría con representantes de diferentes sectores para orientar en el desarrollo e implementación de políticas inclusivas.

Promoción de la Igualdad de Género

- i. **Iniciativas de Empoderamiento:** Implementar programas que fortalezcan el empoderamiento económico y social de las mujeres, su participación activa en la vida política y económica de la comunidad.
- ii. **Prevención de la Violencia de Género:** En colaboración con entidades pertinentes, crear programas destinados a prevenir y atender casos de violencia de género.

a. **Protección de Derechos de Niños y Adolescentes**

- i. **Políticas de Protección:** Desarrollar proyectos específicos para salvaguardar los derechos de niños y adolescentes, garantizando su desarrollo integral bienestar.
- ii. **Espacios Seguros:** Ejecutar proyectos inclusivos que fomenten el desarrollo y la recreación de niños y adolescentes. Para establecer y mantener entornos seguros.

Inclusión Económica

- i. **Programas de Empleo:** Facilitar la integración económica de la población Creando programas de capacitación y empleo a nivel provincial y municipal.
- ii. **Apoyo a Emprendimientos:** Garantizar el acceso a financiamiento y ofrecer apoyo a negocios y emprendimientos liderados por personas de grupos vulnerables.

Prevención y Atención de la Discriminación

- i. **Coordinación con Sistemas de Protección de Derechos Humanos:** Colaborar en la gestión de casos de discriminación y violación de derechos.
- ii. **Sistemas de Denuncia:** Reforzar sistemas de denuncia accesibles para casos de discriminación, asegurando métodos eficaces de respuesta y sanción.

Coordinación y Colaboración

- i. **Alianzas Estratégicas:** Implementar iniciativas y políticas de inclusión para Colaborar con organizaciones de la sociedad civil, organismos internacionales y otras entidades gubernamentales.
- ii. **Intercambio de Buenas Prácticas:** mejorar continuamente las estrategias de inclusión y equidad para promover el intercambio de buenas prácticas con otros municipios y regiones.

La implementación de estas acciones permitirá al GAD Parroquial de Bellavista avanzar significativamente en la promoción de la igualdad de derechos, creando comunidades más equitativas y accesibles.

b. Protección frente a Riesgos y Desastres

El Artículo 28 del Código del Ambiente señala que:

“Art. 28.- Facultades de los Gobiernos Autónomos Descentralizados Parroquiales.- En el marco de sus competencias ambientales exclusivas y concurrentes, corresponde a los Gobiernos Autónomos Descentralizados Parroquiales el ejercicio de las siguientes facultades, en concordancia con las políticas y normas emitidas por la Autoridad Ambiental Nacional, así como las dictadas por los Gobiernos Autónomos Descentralizados Provinciales y Municipales:

- i. Realizar actividades de forestación y reforestación para la conservación de los recursos forestales;
- ii. Fomentar la creación de viveros, huertos semilleros, y el almacenamiento, conservación y distribución de semillas certificadas;
- iii. Incorporar criterios relacionados con el cambio climático en los Planes de Desarrollo y Ordenamiento Territorial y otros instrumentos de planificación cantonal, integrándolos con la planificación provincial, parroquial y las políticas nacionales;
- iv. Impulsar la educación ambiental y la organización de la vigilancia ciudadana sobre los derechos ambientales y de la naturaleza.”

Una parte significativa de la población local destaca que en la parroquia Bellavista, existe la urgente necesidad de implementar medidas efectivas de gestión del riesgo para proteger a las comunidades más vulnerables. Para abordar estas problemáticas, se proponen las siguientes estrategias:

- i. **Líneas de articulación:** Se identifican las instituciones involucradas en la reducción de riesgos de desastres, basándose en el marco normativo vigente. Esto sirve como fundamento para la ejecución del Plan de Desarrollo y Ordenamiento Territorial (PDOT), con un enfoque en la Reducción del Riesgo de Desastres (RRD).
- ii. **Modelo de Gestión COPAE:** Se establece normativamente el Comité Parroquial de Emergencia y sus mesas de trabajo, implementando estrategias para la reducción progresiva de los factores de riesgo en colaboración con las entidades pertinentes.
- iii. **Modelo de Gestión de Planes y Proyectos:** Para gestionar los riesgos y desastres de manera integral, se presenta y desarrolla un conjunto de planes y proyectos.

Además, las estrategias de actuación definidas para la protección ante riesgos y desastres involucran la colaboración entre el GAD, el GAD Municipal y el Cuerpo de Bomberos, quienes son actores clave para la respuesta ante desastres. El GAD también ha diseñado proyectos destinados a prevenir riesgos, mitigar desastres y reducir la vulnerabilidad. Algunos de estos proyectos son:

- i. Gestión para forestación y reforestación de la parroquia rural Bellavista
- ii. Ejecución de acciones para mitigar los efectos adversos de la naturaleza en la parroquia rural Bellavista.
- iii. Gestión para sensibilización y mejoramiento del manejo de contaminación.
- iv. Promover una cultura de reciclaje y manejo de desechos sólidos en la parroquia rural Bellavista.

c. Adopción de Medidas frente al Cambio Climático

El artículo 414 de la Constitución de la República del Ecuador establece que el Estado tiene la obligación de implementar medidas adecuadas y transversales para mitigar el cambio climático y proteger el medio ambiente. En el marco del Plan de Desarrollo y Ordenamiento Territorial (PDOT) de la Parroquia Bellavista, esto cobra una gran relevancia para la planificación y gestión del territorio, estableciendo las siguientes estrategias:

- i. Mitigación del Cambio Climático: El GAD Municipal en coordinación con el GAD parroquial debe garantizar que se incluyan estrategias y acciones específicas en este periodo, así como fomentar la conciencia ambiental y la participación ciudadana en la aplicación de medidas para mitigar el fenómeno del cambio en las condiciones climáticas a lo largo del tiempo
- ii. Conservación de Bosques y Vegetación: El PDOT prevé acciones que incidan en el GAD Municipal de Santa Rosa en relación con la conservación y protección de bosques y vegetación. Esto implica identificar y delimitar áreas de conservación, promover prácticas de manejo forestal sostenible (un problema potencial señalado en el diagnóstico del territorio), restaurar ecosistemas degradados y proteger la biodiversidad.
- iii. Protección de la Población en Riesgo: El PDOT identifica y evalúa las zonas de riesgo, además de las necesidades y vulnerabilidades de la población

local frente a los efectos del cambio climático y otros riesgos ambientales. Las acciones de gestión del riesgo se consideran un eje transversal en la gestión institucional, que incluye la implementación de medidas de adaptación y resiliencia, así como fomentar la participación comunitaria en la gestión del riesgo.

El GAD de Bellavista gestionará recursos ante las entidades competentes para implementar acciones que protejan a las comunidades más vulnerables a los efectos del cambio climático. Esto abarcará la instalación de sistemas de alerta temprana, planes de reducción de riesgos y la construcción de infraestructura resiliente al clima, como muros de contención, diques, medidas contra la erosión y sistemas de drenaje, todo con el fin de garantizar la seguridad y el bienestar de la población en situaciones de emergencia.

Enfoque transversal: La reducción del cambio climático y la conservación del medio ambiente se incorporan de forma integral en todas las políticas, planes y proyectos del PDOT. Es fundamental promover la coordinación entre instituciones y la colaboración de diversos actores para asegurar una gestión del territorio efectiva e integrada. Esto implica que se deben considerar criterios ambientales en la planificación del uso del suelo, gestión territorial, administración de recursos naturales, infraestructura urbana y rural, entre otros.

d. Adopción de medidas frente a la Desnutrición Crónica Infantil

Para abordar esta problemática, se propone una estrategia de colaboración intersectorial que concentre esfuerzos para llegar de manera efectiva a las familias más necesitadas, para ello se han definido cinco estrategias clave:

- i. Programas de Alimentación Escolar: garantizar que los niños, especialmente los más pequeños, tengan acceso a comidas nutritivas durante su jornada escolar, coordinando con el Ministerio de Educación y el sector privado para proporcionar kits de alimentación escolar a todas las instituciones educativas de la parroquia.
- ii. Acciones de Atención Primaria en Salud: proporcionar suplementos vitamínicos y alimentos fortificados cuando sea necesario y colaborar con el

Ministerio de Salud para organizar jornadas de atención médica y nutricional en las comunidades más empobrecidas, con el objetivo de identificar y tratar casos de desnutrición.

- iii. Mejorar el Acceso a Servicios Básicos: Trabajar junto a las autoridades municipales para mejorar y ampliar la infraestructura y servicios básicos, como agua potable, saneamiento adecuado y acceso a servicios de salud.
- iv. Impulsar la Soberanía Alimentaria: Fomentar la implementación de sistemas de riego y huertos comunitarios para que las familias puedan producir alimentos frescos y nutritivos para su propio consumo.
- v. Vigilancia Nutricional: Junto con el MIES y el Ministerio de Salud, establecer sistemas de vigilancia nutricional para monitorear regularmente y detectar tempranamente cualquier aumento en los casos de desnutrición en los niños en la comunidad.

La comisión sociocultural del GAD Parroquial coordinará y promoverá junto con los demás vocales las iniciativas propuestas en esta área. Además de las acciones que puedan surgir desde la sociedad civil, estas pueden tener un impacto positivo en la disminución de la desnutrición crónica infantil en la parroquia Bellavista. Es crucial que el GAD Parroquial adopte un enfoque completo y de colaboración para abordar este problema de manera segura.

4.4. Estrategias de Seguimiento y Evaluación

De acuerdo con las directrices del organismo rector de planificación y aprobadas por el Consejo Nacional de Planificación, el Gobierno Autónomo Descentralizado (GAD) de Bellavista ha definido su estrategia para el seguimiento y la evaluación del PDOT actualizado.

Para supervisar el avance de las metas anuales y la ejecución de proyectos, se sugiere la creación de un Informe Anual Consolidado de Seguimiento y Evaluación del Plan de Desarrollo y Ordenamiento Territorial. Este documento debe incluir un análisis exhaustivo con alertas y recomendaciones basadas en los procesos de seguimiento y evaluación, además de ofrecer una evaluación de las posibles causas que hayan afectado los indicadores y del cumplimiento de las metas.

El informe deberá contener alertas y recomendaciones que faciliten la definición de acciones preventivas y correctivas relacionadas con las estrategias del GAD.

Dichos análisis permitirán identificar áreas adicionales para el estudio y evaluación de las políticas en el territorio. El informe debe abarcar, como mínimo:

- i. Seguimiento del cumplimiento de metas.
- ii. Monitoreo de la implementación de programas y proyectos.
- iii. Conclusiones.
- iv. Recomendaciones.
- v. Plan de acción.

Es fundamental llevar a cabo una revisión constante del proceso de implementación del PDOT. Las estrategias de seguimiento y evaluación son claves para este proceso, ya que ayudan a tomar decisiones adecuadas y oportunas, mejoran la eficiencia de los procesos, optimizan recursos y facilitan el logro de las metas, todo basado en la información proporcionada por el GAD parroquial Bellavista.

Con el propósito de monitorear el avance de cumplimiento de las metas de periodicidad anual y la ejecución de los programas y/o proyectos se recomienda realizar un Informe anual consolidado de seguimiento y evaluación al cumplimiento del Plan de Desarrollo y Ordenamiento Territorial, este documento debe incorporar un análisis con alertas y recomendaciones adquiridas de los procesos de seguimiento y evaluación, dentro de este informe deberá establecer un análisis de cumplimiento de las metas y de las posibles causas que pudieron intervenir en el comportamiento del indicador:

- i. Implementar las metas establecidas y su temporalidad de los planes, programas y proyectos del PDOT.
- ii. Concretar el método y la técnica que se utilizara para la ejecución de los procesos de seguimiento y evaluación.
- iii. Asignar la responsabilidad del seguimiento y evaluación a quien corresponda y obtener resultados del proceso de seguimiento y evaluación, de manera efectiva.
- iv. Generalizar los resultados del seguimiento y evaluación al interno de la institución y socializar a la ciudadanía, de forma clara y transparente.
- v. Incorporar los resultados en el informe de rendición de cuentas que se presentan anualmente, de conformidad con el marco normativo.

La Comisión Político – Institucional del Gobierno Autónomo Descentralizado Parroquial de Bellavista elaborará un informe anual consolidado de seguimiento y evaluación del PDOT con base a las variables descritas anteriormente, mismo que será presentado a la máxima instancia de participación ciudadana en las fechas definidas conforme al Art. 266 del Código Orgánico de Organización Territorial, Autonomía y Descentralización.



Este informe examinará el grado de cumplimiento de los objetivos y las posibles causas que han influido en el rendimiento descrito. Además, incluirá alertas y recomendaciones dirigidas al GAD para adoptar medidas que definan acciones preventivas y correctivas, con el fin de mejorar la eficiencia de la administración parroquial. En este contexto, se evaluarán los proyectos enumerados en la propuesta inicial por el GAD Parroquial de Bellavista y la comunidad.

Seguimiento del Cumplimiento de Metas

Este procedimiento conlleva a comparar el valor estimado de la meta anual con el valor real del indicador para ese año., teniendo en cuenta la tendencia del indicador y su línea base. Si la tendencia o el cumplimiento de la meta no son los esperados, se deberán analizar las posibles causas y consecuencias de esta situación, incorporando información adicional al análisis. Para determinar el cumplimiento de la meta, se deben seguir estos pasos:

Anualización de las Metas: Se trata de reconocer los objetivos anuales, dividiendo el progreso necesario desde la Línea Base (LB) hasta la Meta Final (MF) en función de los años transcurridos entre la LB y la MF. Se emplean fórmulas específicas según la tendencia del indicador para calcular el cambio anual, se muestra a continuación el cálculo de la variación anual creciente y decreciente:

Ilustración 70: Fórmulas de cálculo de las variaciones de indicadores

 Indicadores crecientes	 Indicadores decrecientes
$VA = \frac{(MF-LB)}{Año (MF) - Año (LB)}$	$VA = \frac{(MF-LB)}{Año (MF) - Año (LB)}$

Fuente: Guía de evaluación de la Secretaría Nacional de Planificación del Ecuador

Dónde:

VA: Variación Anual.

LB: Línea Base

MF: Meta Final.

Cálculo de la meta Anual: Una vez calculada la variación anual, se aplican las siguientes fórmulas para obtener la meta para cada año :

Cálculo de Variación

Indicadores crecientes

Meta Año 1 = LB + VA, donde el año 1 = año de la línea base más 1

Meta Año 2 = Meta año 1 + VA

Meta año n = Meta año n – 1 + VA, donde n = año de meta final.

Indicadores decrecientes

Meta Año 1 = LB - VA, donde el año 1 = año de la línea base más 1

Meta Año 2 = Meta año 1 - VA

Meta año n = Meta año n -1 - VA, donde n = año de meta final.

Cálculo del porcentaje de cumplimiento de las metas: Para el cálculo del porcentaje de cumplimiento de la meta se aplicarán las siguientes formulas (ilustración 205) dependiendo de la tendencia del indicador.

Ilustración 71: Fórmulas de cálculo de las variaciones de indicadores

Indicadores crecientes ▲	Indicadores decrecientes ▼
PCM= $\frac{\text{Meta Alcanzada}}{\text{Meta Planificada}}$	VA= $\frac{\text{LB Meta Alcanzada}}{\text{LB Meta Planificada}}$

Fuente: Guía de evaluación de la Secretaría Nacional de Planificación del Ecuador

Dónde:

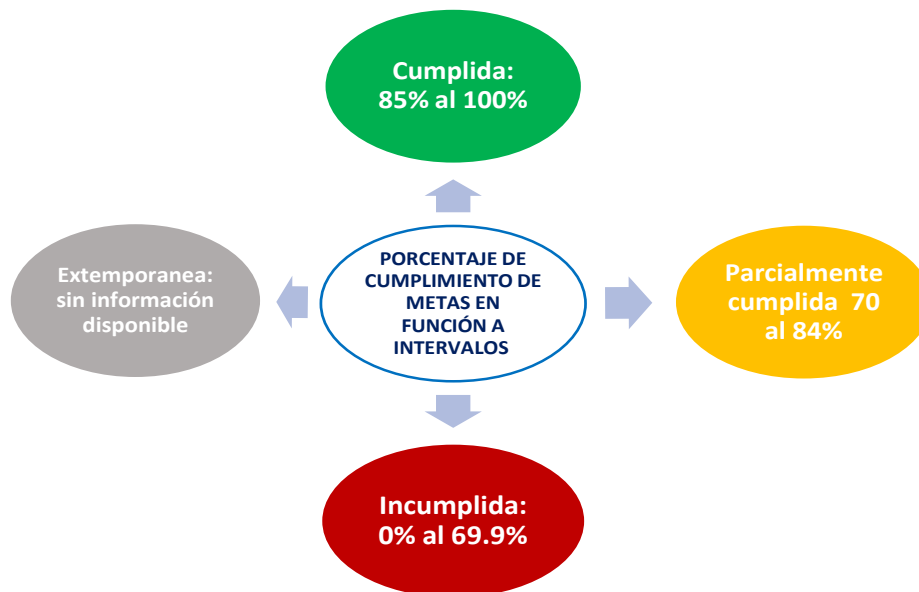
PCM: Porcentaje de Cumplimiento de Metas

LB= Línea Base.

En la planificación, es fundamental implementar estrategias efectivas de seguimiento y evaluación para asegurar la efectividad de las acciones. Estas estrategias son clave porque permiten obtener retroalimentación constante sobre el avance, detectar áreas que requieren mejoras y ajustar las intervenciones según sea necesario. En este sentido, es crucial evaluar

anualmente los proyectos, metas e indicadores para monitorear el cumplimiento planificado. Las variaciones en los indicadores serán analizadas según los siguientes criterios:

Ilustración Semaforización del porcentaje de cumplimiento de metas en función a intervalos



Fuente: Taller de Planificación con autoridades del GAD Parroquial, 2024

Elaborado por: Equipo Consultor

- En el esquema arriba detallado, el cumplimiento se rige a: Proyecto/Meta cumplido (): los indicadores anuales **85% al 100%**.
- Proyecto/Meta parcialmente cumplido (): los resultados anuales, a pesar de registrar avances, no han sido suficientes para cumplir la meta **70 al 84%**.
- Proyecto/Meta incumplido (): los resultados anuales registran cambios en la tendencia o se encuentran por debajo del **0% al 69.9**.
- Proyecto/Meta extemporánea (): Extemporánea: sin información disponible, referente al avance de ese proyecto o meta.

En el contexto de la planificación es necesario establecer estrategias efectivas de seguimiento y evaluación para garantizar la eficacia de las acciones. La importancia de estas estrategias radica en su capacidad para proporcionar una retroalimentación continua sobre el progreso, identificar áreas de mejora y ajustar las intervenciones.

Seguimiento a la implementación de los programas y/ o proyectos

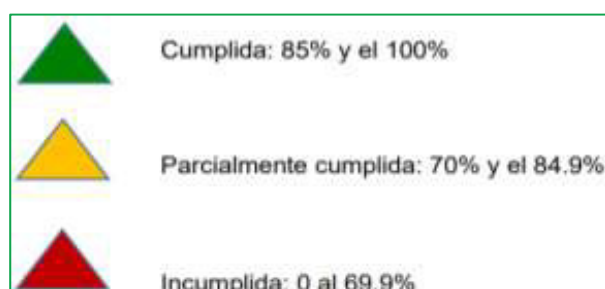
El seguimiento a las intervenciones de los PDOT consiste en la recolección de información relacionada con la ejecución presupuestaria y el avance de los programas y/o proyectos. En

caso de que el porcentaje de ejecución física o presupuestaria sea menor del 100% se deben analizar las posibles causas y consecuencias de dicha situación.

En este sentido, el seguimiento al cumplimiento de las intervenciones consistirá en:

Análisis del avance físico o de cobertura de los programas y/o proyectos implementados: se refiere al análisis de porcentaje de avance físico o de cobertura de los programas y/o proyectos ejecutados en el año de análisis, a través de la comparación entre el avance del programa y/o proyecto presentado y la meta prevista para esta intervención en el mismo periodo, según las siguientes categorías:

Semaforización de metas



Fuente: Guía de evaluación de la Secretaría Nacional de Planificación del Ecuador

A fin de que el proceso de seguimiento permita generar alertas oportunas, se sugiere que los análisis de ejecución presupuestaria y de avance físico o de cobertura de los programas y/o proyectos se realicen con una periodicidad mensual o trimestral. Para definir la categoría se debe realizar el cálculo de porcentaje de avance presupuestario, según la siguiente fórmula:

$$AP = \frac{\text{Devengado anual}}{\text{Codificado final}} \times 100$$

Dónde:

AP: avance presupuestario

Análisis de la variación del indicador

En esta sección se deberá identificar las causas que han provocado las variaciones del indicador a través del análisis de las principales intervenciones que se implementan en el territorio, problemas presentados en el periodo de análisis, comportamiento de las variables que podrían influir en la variación del indicador de análisis.

Puede utilizarse el concepto de causa – efecto, que consiste en determinar cuáles son las causas o factores que provocan los resultados obtenidos y las tendencias observadas.

Plan de Acción

Este procedimiento debe contemplar las acciones o correctivos a corto plazo que se implementaran en caso de presentar problemas en el cumplimiento de las metas o en la ejecución de sus programas y/o proyectos, y deberá considerar las siguientes secciones:

- i. Objetivo Estratégico del PDOT: identificar el objetivo estratégico del PDOT, al cual está vinculado la meta o el programa con estadio incumplido o con avance menor a lo esperado.
- ii. Meta de Resultados del PDOT: identificar la meta de resultados que presenta problemas en su cumplimiento o la meta en la cual está vinculado al proyecto con estado incumplido o con avance menor a lo esperado.
- iii. Programa y/ proyecto: identificar el programa con problema en su cumplimiento sean físicos o presupuestarios.
- iv. Problemática que no permitió alcanzar las metas
- v. Se refiere a una descripción de los limitantes que no permitieron el cumplimiento de las metas o dificultaron la ejecución física y/o presupuestaria de las intervenciones.

Estrategia y acciones de intervención

Se refiere a una o varias estrategias, acciones o correctivos a corto plazo que se implementara para revertir los resultados:

- i. Definición de presupuesto: Esta estrategia está íntimamente vinculada con el proceso de justificación de recursos de proyectos ya ejecutados por la entidad y que es un requisito ineludible para la transferencia de nuevos fondos financieros.

Igualmente permitirá a la entidad a través de la presentación y formulación de proyectos debidamente socializados conocer su capacidad de inversión.

- ii. Seguimiento monitoreo y evaluación del PDOT: Sería pertinente que se lo realice en forma trimestral para poder identificar los nudos críticos que ocasionan la variación del indicador o el incumplimiento de las metas propuestas para poder realizar de una manera oportuna las correcciones pertinentes para conseguir el objetivo propuesto.
- iii. Lograr convenios y acuerdos con los niveles de gobierno concurrentes: tales como el GAD provincial de El Oro, MAE, MAG, MIES, MOPT, de tal manera que con estos procedimientos le permitirá al GAD parroquial, gestionar los recursos necesarios para dar la viabilidad necesaria en la ejecución de las propuestas, programas y proyectos y así lograr el cumplimiento de las metas establecidas.

Promoción y difusión del PDOT

El procedimiento Comunicación y Difusión proporciona el conjunto de actividades necesarias para dar a conocer tanto interna como externamente los alcances del PDOT, y presentar aquellos resultados obtenidos durante el desarrollo de los programas y proyectos susceptibles de ser comunicados. Este procedimiento está orientado a informar de forma unidireccional a diferentes grupos de interés. El procedimiento Difusión y Comunicación persigue los siguientes objetivos:

- i. Mantener informado tanto al personal interno como a la ciudadanía, de los avances y resultados que se van a obtener durante el desarrollo de la implementación.
- ii. Dar a conocer los beneficios de la planificación, evidenciando la necesidad del cambio y favoreciendo la aceptación.
- iii. Generar compromiso y participación de los ciudadanos, involucrándolos en el desarrollo de los proyectos.

Estrategias

- i. Comunicación interna: Tiene como objetivo dar a conocer el PDOT a los vocales y equipo técnico del GAD cada una de sus etapas, de tal forma que se constituya en la herramienta de trabajo durante el periodo de gestión.
- ii. Comunicación externa: Principales actores de la Parroquia, esta direccionada para los principales actores de la Parroquia través de mesas y talleres de comunicación, trípticos informativos.

- iii. Difusión general: Población de la parroquia, esta direccionada para la población en general a través de Pagina web y Redes Sociales, pancartas, banners etc.

Para el cumplimiento del Plan de Participación ciudadana se plantea las siguientes estrategias:

- I. Comunicación interna: El objetivo es dar a conocer el PDOT a las autoridades y equipo técnico del GAD cada una de sus etapas, de tal forma que se constituya en la herramienta de trabajo durante el periodo de administración.
- II. Difusión general: Esta direccionada para la población en general a través de Pagina web y Redes Sociales, etc.

Actividades

Elaboración de logotipo y página web del Plan de Ordenamiento. - es necesario la creación de una página web que deberá disponer de la siguiente información:

- Documento del Plan de Ordenamiento Territorial.
- Plan de Seguimiento y evaluación del Plan para las diferentes fases y una definición de indicadores de seguimiento anual.
- Sitio visible y de fácil manejo para que la ciudadanía en general canalice sus recomendaciones, inquietudes y demandas sobre el plan.
- Sitio donde se plasme las actividades y resultados de participación ciudadana acerca del Plan.

Herramientas de promoción

- Cds
- Página web del GAD Parroquial.
- Redes sociales



GOBIERNO AUTÓNOMO DESCENTRALIZADO
PARROQUIAL DE BELLAVISTA
ADMINISTRACIÓN 2023 - 2027



ANEXOS

Plan de Desarrollo y Ordenamiento Territorial
Parroquial 2023 - 2027



5. ANEXOS

Anexo 1: Notificación de Inicio del Procedimiento

Anexo 2: Plan de Trabajo

En esta sección se establecen los lineamientos generales del proyecto para la **“ACTUALIZACIÓN DEL PLAN DE DESARROLLO Y ORDENAMIENTO TERRITORIAL DE LA PARROQUIA RURAL BELLAVISTA PERÍODO 2023 – 2027”**.

Objetivo

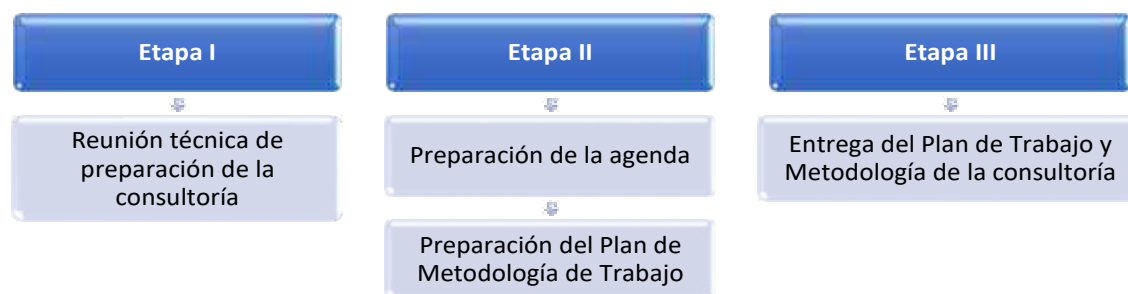
Actualizar el Plan de Desarrollo y Ordenamiento Territorial de la Parroquia Rural de Bellavista, Cantón Santa Rosa, Provincia de El Oro, con base a los lineamientos actualizados de la Secretaría Nacional de Planificación y de la normativa legal vigente. El Plan de Trabajo se compone de cuatro fases, las cuales son:

➤ Fase I: Preparatoria. -

En esta fase se realiza una revisión del Plan de Desarrollo y Ordenamiento Territorial (PDOT) 2019-2023 vigente. El análisis se fundamentará en la información recopilada por el equipo técnico multidisciplinario e incluirá una revisión sistemática de todos sus Sistemas. La fase preparatoria incluye las siguientes actividades:

- Propuesta metodológica de trabajo
- Cronograma de actividades y entrega de productos
- Análisis del PDOT Vigente por sistemas
- Recopilación de insumos técnicos, normativos e instrumentos de planificación nacional, institucional y local
- Requerimientos institucionales de información

Ilustración 72: Diagrama de las etapas de la fase preparatoria



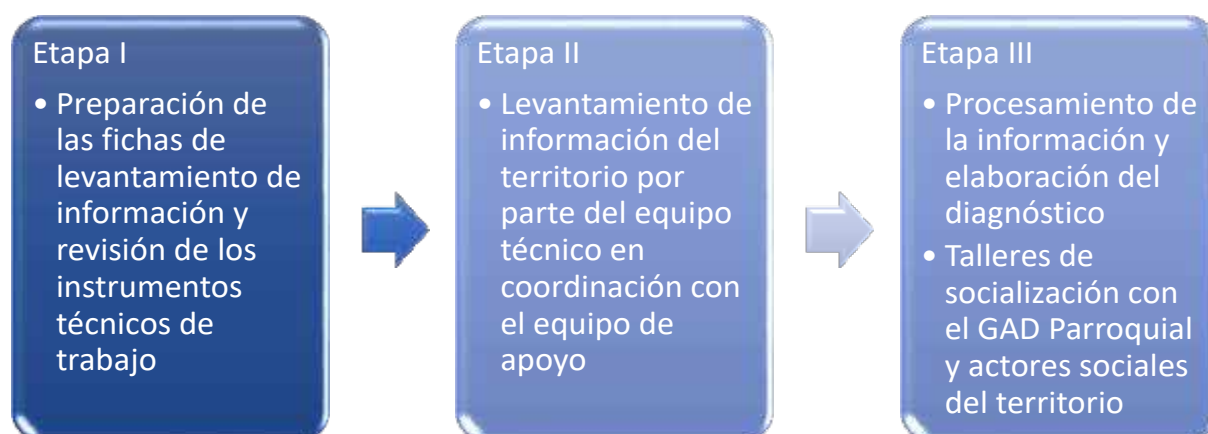
Elaboración: Equipo Consultor

➤ Fase II: Diagnóstico. -

Esta fase comprende el análisis de la situación actual del territorio, la identificación de problemas y el reconocimiento de potencialidades, elementos que servirán para las fases posteriores de propuesta y modelo de gestión de la parroquia. Las actividades que comprenden esta fase son:

- Levantamiento de información biofísica, sociocultural, económico – productiva, de asentamientos humanos y político institucional de la cabecera parroquial y los sitios que componen la parroquia
- Talleres colaborativos con los vocales del GAD parroquial para la obtención de información del territorio
- Talleres participativos con actores sociales del territorio para socializar y fortalecer la información recabada por el equipo de trabajo
- Informe de actividades dirigidos al administrador de contrato

Ilustración 73: Diagrama de las etapas de la fase de diagnóstico



Elaboración: Equipo Consultor

En síntesis, durante el diagnóstico se busca entender la realidad actual de la parroquia analizando información biofísica, sociocultural, económica, productiva, de asentamientos humanos y político-institucional. Para ello, se recopilarán datos, se realizarán talleres con el GAD parroquial y actores sociales, y se elaborarán informes de actividades. Esta fase permitirá identificar problemas, reconocer potencialidades y construir la base para las siguientes etapas de propuesta y modelo de gestión de la parroquia.

➤ **Fase III: Propuesta. -**

En esta fase convergen el planteamiento de decisiones estratégicas a implementarse para alcanzar la visión y objetivos de desarrollo. Estas deben ser decisiones articuladas para

asegurar la legitimidad de los objetivos, políticas, planes, programas y proyectos que se propongan para la parroquia.

- Talleres colaborativos con los vocales del GAD parroquial para la definición de planes, programas, proyectos y presupuestos
- Talleres participativos con actores clave del territorio para socializar la propuesta e identificar necesidades a ser abordadas
- Construcción de matrices de alineación de proyectos con las agendas nacionales de igualdad, plan nacional de desarrollo y objetivos de desarrollo sostenible de las naciones unidas
- Identificación del modelo territorial deseado
- Informe de actividades dirigidos al administrador de contrato

Ilustración 74: Diagrama de las etapas de la fase de propuesta



Elaboración: Equipo Consultor

En síntesis, la fase de Propuesta tiene como objetivo construir una estrategia integral para alcanzar la visión y objetivos de desarrollo de la parroquia. Se realizarán talleres con los vocales del GAD parroquial y actores clave para definir planes, programas, proyectos y presupuestos. La propuesta se alineará con agendas nacionales e internacionales, y definirá el modelo territorial deseado. Se elaborarán informes de actividades para el administrador del contrato. Esta fase permitirá contar con una hoja de ruta clara y viable para el desarrollo de la parroquia.

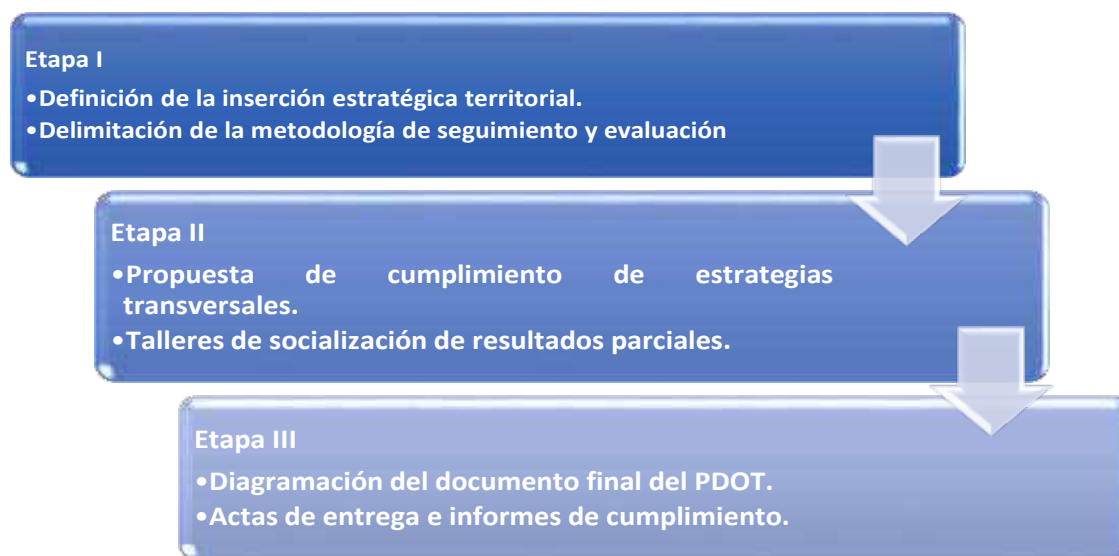
➤ **Fase IV: Modelo de Gestión. -**

Comprende un conjunto de estrategias y procesos de gestión pública a ejecutarse por parte del GAD Parroquial orientados a la administración del territorio a fin de solventar los problemas y desafíos identificados en el Sistema de Diagnóstico y alcanzar los objetivos,

estrategias, políticas, planes, programas, proyectos planteados en el Sistema de Propuesta. En esta etapa el equipo realizará las siguientes actividades de asesoría y asistencia técnica:

- Inserción estratégica territorial: identificación de la participación y las intervenciones del GAD Parroquial con relación a las iniciativas a desarrollarse en el territorio con los actores sociales identificados previamente
- Formas de gestión (articulación para la gestión): definición de mecanismos de articulación para la ejecución de programas, planes y proyectos
- Estrategias transversales: propuestas de intervención para el cumplimiento de enfoques de igualdad, riesgos, cambio climático y combate a la desnutrición crónica infantil
- Definición de estrategias de seguimiento y evaluación vinculadas a la planificación nacional
- Informe de actividades dirigidos al administrador de contrato

Ilustración 75: Diagrama de las etapas de la fase de Modelo de Gestión



Elaboración: Equipo Consultor

Metodología. -

Con el fin de alcanzar el objetivo establecido, el equipo consultor aplicará las normativas y guías diseñadas para la actualización del Plan de Desarrollo y Ordenamiento Territorial de la parroquia, junto con metodologías participativas de aprendizaje vinculadas a resultados, fomentando de esta manera la contribución activa de todos los participantes.

Dentro del marco de la consultoría, la aplicación de una metodología de participación activa de todos los actores sociales coadyuva a mejorar la gestión directa del Gobierno Autónomo

Descentralizado Parroquial y por ende la cohesión social, el involucramiento de la ciudadanía y la definición de una visión territorial alcanzable al corto, mediano y largo plazo, motivo por el cual juega un rol fundamental en el desarrollo de las actividades propuestas.

La Metodología para la actualización del PDOT posibilitó la articulación de la visión territorial a mediano y largo plazo con las estrategias de desarrollo económico, productivo, social, conservación, uso y gestión de los recursos naturales, patrimonio cultural, prevención y reducción de riesgos, gestión del cambio climático, sistemas de redes de servicios de transporte, movilidad, vialidad rural, accesibilidad, riego, energía y telecomunicaciones, así como el papel y consolidación de los asentamientos humanos en el ámbito rural.

Es fundamental fortalecer estos mecanismos para el seguimiento y evaluación de los PDOT, así como para gestionar las acciones en el territorio, que deben ser coordinadas con otros niveles de gobierno. Las experiencias abordadas proporcionarán información valiosa, independientemente de su grado de ejecución. A partir de estos aprendizajes, es posible establecer una metodología que presente una secuencia de actividades, las cuales, una vez implementadas, permitirán identificar información con fines estadísticos en el territorio y facilitarán la estimación de índices contemplados en agendas para el desarrollo.

Tabla 150: Cronograma del Proyecto

CRONOGRAMA DE ACTUALIZACIÓN DEL PLAN DE DESARROLLO Y ORDENAMIENTO TERRITORIAL DE LA PARROQUIA RURAL DE BELLAVISTA, CANTÓN SANTA ROSA, PROVINCIA DE EL ORO												
Fecha de inicio del proyecto: 14 de mayo de 2024												
FASES	FECHAS		29/05/2024		08/07/2024		07/08/2024		27/08/2024		11/09/2024	
			MES 1		MES 2		MES 3		MES 4			
			15	15	15	15	15	15	15	15	15	15
FASE I: PREPARATORIA												
Producto 1: Informe de evaluación del PDOT Vigente												
Producto 2: Mapeo de Actores												
FASE II: DIAGNÓSTICO												
Producto 3: Diagnóstico y Análisis Estratégico												
FASE III: PROPUESTA												
Producto 4: Propuesta y Modelo Territorial Deseado												
FASE IV: MODELO DE GESTIÓN												
Producto 5: Modelo de Gestión												
Producto 6: Cartografía Base y Temáticas												
Producto 7: Documento Versión Consolidada												
Producto 8: Matriz Plurianual de Proyectos												

Elaboración: Equipo Consultor

Anexo 2: Talleres con la Comunidad

Tabla 151: Talleres con Actores Sociales del Territorio

EVALUACIÓN DEL PDOT	
	
SOCIALIZACIÓN DEL DIAGNÓSTICO DEL COMPONENTE FÍSICO – AMBIENTAL	
	
SOCIALIZACIÓN DEL DIAGNÓSTICO DEL COMPONENTE SOCIOCULTURAL	
	
SOCIALIZACIÓN DEL DIAGNÓSTICO DEL COMPONENTE ECONÓMICO – PRODUCTIVO	



SOCIALIZACIÓN DEL DIAGNÓSTICO DEL COMPONENTE DE ASENTAMIENTOS HUMANOS



SOCIALIZACIÓN DEL DIAGNÓSTICO DEL COMPONENTE POLÍTICO - INSTITUCIONAL



SOCIALIZACIÓN DE LA PROPUESTA Y MODELO DE GESTIÓN DEL PDOT



Elaborado por: Equipo Consultor


Anexo 4: Instrumentos de recopilación de información

La metodología utilizada para el levantamiento de información primaria en la elaboración del Plan de Desarrollo y Ordenamiento Territorial (PDOT) de la parroquia Bellavista se centró en un enfoque participativo y territorial. El equipo consultor implementó fichas de levantamiento de información, que incluyeron variables relacionadas con infraestructuras, riesgos, actividades económicas y cobertura de servicios básicos.

Estas fichas fueron completadas a través de entrevistas semiestructuradas con ciudadanos residentes en diferentes sitios y sectores de la parroquia, además de líderes comunitarios y representantes del GAD Parroquial. Esta estrategia permitió obtener una visión amplia y detallada de la situación actual.


El proceso incluyó también inspecciones en territorio, lo que facilitó la verificación directa del estado de las infraestructuras y la identificación de riesgos presentes en la zona, asegurando que los datos recopilados reflejaran fielmente la realidad de la parroquia. Esta metodología, basada en la combinación de herramientas participativas y trabajo de campo, fue clave para garantizar la relevancia y precisión de la información obtenida.


Ficha sistema Físico – Ambiental


FICHA COMPONENTE FÍSICO AMBIENTAL	 <div>GOBIERNO AUTÓNOMO DESCENTRALIZADO PARROQUIAL DE BELLAVISTA ACTUALIZACIÓN DEL PLAN DE DESARROLLO Y ORDENAMIENTO TERRITORIAL 2023 - 2027</div>	FICHA No. <table><tr><td></td><td></td><td></td></tr></table>			
Nombre:					
Sector/Sitio:					
Parroquia:					
Cantón:					
Amenazas Naturales	<input type="checkbox"/> Deslizamientos	<input type="checkbox"/> Mensual <input type="checkbox"/> Trimestral <input type="checkbox"/> Anual <input type="checkbox"/>			
	<input type="checkbox"/> Movimientos de masas	<input type="checkbox"/> Mensual <input type="checkbox"/> Trimestral <input type="checkbox"/> Anual <input type="checkbox"/>			
	<input type="checkbox"/> Inundaciones	<input type="checkbox"/> Mensual <input type="checkbox"/> Trimestral <input type="checkbox"/> Anual <input type="checkbox"/> Nivel de Inundación: <input type="checkbox"/> 0,50 metros <input type="checkbox"/> 1,00 metro <input type="checkbox"/> 1,50 metros <input type="checkbox"/> + 1,50 metros			
	<input type="checkbox"/> Incendios	<input type="checkbox"/> Infraestructura (casa, comercio) <input type="checkbox"/> Bosque Comentario: Infraestructura: <input type="text"/> Número: <input type="text"/> Año: <input type="text"/>			
Amenazas Climáticas	<input type="checkbox"/> Sequías	Afectación a: <input type="text"/> Duración: <input type="text"/>			
	<input type="checkbox"/> Lluvias intensas	<input type="checkbox"/> Mensual <input type="checkbox"/> Trimestral <input type="checkbox"/> Anual <input type="checkbox"/> Nivel de Inundación: <input type="checkbox"/> 0,50 metros <input type="checkbox"/> 1,00 metro <input type="checkbox"/> 1,50 metros <input type="checkbox"/> + 1,50 metros			
Conflictos ambientales	<input type="checkbox"/> Zonas degradadas, contaminadas o en amenaza	<input type="checkbox"/> Descargas domésticas <input type="checkbox"/> Descargas industriales <input type="checkbox"/> Talas bosque <input type="checkbox"/> Actividad +contamina: <input type="text"/>			
Zonas de protección, regeneración y recuperación ambiental	¿Existen áreas de protección? <input type="checkbox"/> Si <input type="checkbox"/> No	Nombre del área: <input type="text"/> Responsable: <input type="text"/> Ubicación: <input type="text"/> Área (ha): <input type="text"/> Protege a: <input type="checkbox"/> Captación de agua <input type="checkbox"/> Cuenca hidrográfica <input type="checkbox"/> Ecosistema manglar <input type="checkbox"/> Bosque seco <input type="checkbox"/> Otros: <input type="text"/>			

	¿Conoce de algún proyecto de reforestación o regeneración ambiental en el sitio? <input type="checkbox"/> Sí <input type="checkbox"/> No	Nombre del proyecto: <input type="text"/> Responsable: <input type="text"/> Ubicación: <input type="text"/> Área (ha) <input type="text"/>
Calidad ambiental	¿Existe recolección de desechos sólidos, por parte del GAD Municipal? <input type="checkbox"/> Sí <input type="checkbox"/> No	Frecuencia de recolección: <input type="checkbox"/> Todos los días <input type="checkbox"/> 2 a 3 veces por semana <input type="checkbox"/> 1 vez por semana <input type="checkbox"/> <input type="text"/> Veces por mes <input type="checkbox"/> No existe
	¿Existe relleno sanitario en su comunidad? <input type="checkbox"/> Sí <input type="checkbox"/> No	Nombre del relleno: <input type="text"/> Responsable: <input type="text"/> Ubicación: <input type="text"/> Área (ha): <input type="text"/> Condiciones del relleno sanitario: <input type="checkbox"/> Buena <input type="checkbox"/> Regular <input type="checkbox"/> Mala
Gestión de riesgos	¿Se ha socializado o existe algún plan de contingencia de riesgos?	<input type="checkbox"/> Sí <input type="checkbox"/> No
	¿Existen rutas de evacuación identificadas en caso de inundaciones/tsunamis?	<input type="checkbox"/> Sí <input type="checkbox"/> No En caso de si: Ruta: <input type="text"/>
	¿Existen zonas seguras identificadas en caso de inundaciones/tsunamis?	<input type="checkbox"/> Sí <input type="checkbox"/> No En caso de si: Nombre: <input type="text"/> Ubicación: <input type="text"/>

Fichas sistema Económico – Productivo

FICHA DE LEVANTAMIENTO DE INFORMACIÓN DEL COMPONENTE ECONÓMICO - PRODUCTIVO			GOBIERNO AUTÓNOMO DESCENTRALIZADO PARROQUIAL DE BELLAVISTA ACTUALIZACIÓN DEL PLAN DE DESARROLLO Y ORDENAMIENTO TERRITORIAL 2023 - 2027	FICHA No. <table border="1" style="display: inline-table; vertical-align: middle;"> <tr> <td style="width: 20px; height: 20px;"></td> <td style="width: 20px; height: 20px;"></td> <td style="width: 20px; height: 20px;"></td> </tr> </table>			
Sitio: _____							
Categoría de negocio:	Productores Cacaoteros		Número total de productores Cacaoteros en el sitio: _____				
Número total de trabajadores en la industria cacaotera del sitio:	_____						
Estimación de hectáreas cultivadas de cacao en el sitio:	_____						
Estimación anual de quintales de cacao producidos en el sitio:	_____						
Precio promedio del quintal de cacao:	_____						
¿Dónde comercializan su producción?	_____						
¿Cuál es el lugar de destino de la producción?	Detallar las ciudades o países de destino, según sea el caso: <input type="checkbox"/> Mercado local (dentro de la provincia): _____ <input type="checkbox"/> Mercado nacional: _____ <input type="checkbox"/> Mercado internacional: _____						
¿En la producción emplean métodos ecológicos o de sostenibilidad ambiental?	_____						
Observaciones adicionales sobre este tipo de negocio:	_____						
ENCUESTADOR:			FECHA:				

FICHA DE LEVANTAMIENTO DE INFORMACIÓN DEL COMPONENTE ECONÓMICO - PRODUCTIVO			GOBIERNO AUTÓNOMO DESCENTRALIZADO PARROQUIAL DE BELLAVISTA ACTUALIZACIÓN DEL PLAN DE DESARROLLO Y ORDENAMIENTO TERRITORIAL 2023 - 2027	FICHA No. <div style="border: 1px solid black; width: 40px; height: 20px; display: inline-block;"></div> <div style="border: 1px solid black; width: 40px; height: 20px; display: inline-block;"></div> <div style="border: 1px solid black; width: 40px; height: 20px; display: inline-block;"></div>
Sitio:				
Categoría de negocio:	Productores Bananeros		Número total de productores bananeros en el sitio:	
Número total de trabajadores en la industria bananera del sitio:				
Estimación de hectáreas cultivadas de banano en el sitio:				
Estimación anual de cajas de banano producidas en el sitio:				
Precio promedio de la caja de banano:				
¿Dónde comercializan su producción?				
¿Cuál es el lugar de destino de la producción?	Detallar las ciudades o países de destino, según sea el caso: <input type="checkbox"/> Mercado local (dentro de la provincia): _____ <input type="checkbox"/> Mercado nacional: _____ <input type="checkbox"/> Mercado internacional: _____			
¿En la producción emplean métodos ecológicos o de sostenibilidad ambiental?				
Observaciones adicionales sobre este tipo de negocio:				
ENCUESTADOR:			FECHA:	

FICHA DE LEVANTAMIENTO DE INFORMACIÓN DEL COMPONENTE ECONÓMICO - PRODUCTIVO		 GOBIERNO AUTÓNOMO DESCENTRALIZADO PARROQUIAL DE BELLAVISTA ACTUALIZACIÓN DEL PLAN DE DESARROLLO Y ORDENAMIENTO TERRITORIAL 2023 - 2027		FICHA No. <table border="1" style="display: inline-table; vertical-align: middle;"> <tr> <td style="width: 30px; height: 30px;"></td> <td style="width: 30px; height: 30px;"></td> <td style="width: 30px; height: 30px;"></td> </tr> </table>				
Sitio:								
Categoría de negocio:	Producción de Frutas, Cítricos y otros cultivos		Número total de productores de frutas y cítricos en el sitio:					
Número total de trabajadores que se dedican a estas actividades:								
Variedades de cultivos agrícolas que se producen en el sitio:	Nombre del Producto	Producción Estimada	PVP					
¿Dónde comercializan su producción?	Detallar las ciudades o países de destino, según sea el caso: <input type="checkbox"/> Mercado local (dentro de la provincia): _____ <input type="checkbox"/> Mercado nacional: _____ <input type="checkbox"/> Mercado internacional: _____							
¿En la producción emplean métodos ecológicos o de sostenibilidad ambiental?								
Observaciones adicionales sobre este tipo de negocio:	Nota: excluir de esta categoría de negocio a la producción agrícola para el autoconsumo familiar del productor. Considerar únicamente a los agricultores que comercializan su producción.							
ENCUESTADOR:			FECHA:					

FICHA DE LEVANTAMIENTO DE INFORMACIÓN DEL COMPONENTE ECONÓMICO - PRODUCTIVO		 GOBIERNO AUTÓNOMO DESCENTRALIZADO PARROQUIAL DE BELLAVISTA ACTUALIZACIÓN DEL PLAN DE DESARROLLO Y ORDENAMIENTO TERRITORIAL 2023 - 2027		FICHA No. 	
Localización:					
Categoría de negocio:		INDUSTRIAS Y MANUFACTURAS			
NOMBRE	UBICACIÓN (SITIO)	# TRABAJADORES	ESTIMACIÓN DE VENTAS MENSUALES	¿QUÉ TIPO DE TECNOLOGÍA EMPLEAN?	
Observaciones adicionales sobre este tipo de negocio:		Note: en esta ficha se ingresará información sobre las empresas que se dedican al procesamiento de materias primas y elaboración de productos derivados			
ENCUESTADOR:			FECHA:		

FICHA DE LEVANTAMIENTO DE INFORMACIÓN DEL COMPONENTE ECONÓMICO - PRODUCTIVO		 GOBIERNO AUTÓNOMO DESCENTRALIZADO PARROQUIAL DE BELLAVISTA ACTUALIZACIÓN DEL PLAN DE DESARROLLO Y ORDENAMIENTO TERRITORIAL 2023 - 2027		FICHA No. 	
Sitio:					
Categoría de negocio:		SECTOR SERVICIOS			
TIPO DE NEGOCIO	# TOTAL DE NEGOCIOS EN EL SITIO	# TOTAL DE TRABAJADORES	ESTIMACIÓN MENSUAL DE VENTAS		
<input type="checkbox"/> Tiendas					
<input type="checkbox"/> Comedores / Restaurantes					
<input type="checkbox"/> Panaderías					
<input type="checkbox"/> Frigoríficos					
<input type="checkbox"/> Farmacias					
<input type="checkbox"/> Boutiques					
<input type="checkbox"/> Talleres Mecánicos					
<input type="checkbox"/> Distribuidores Agropecuarios					
<input type="checkbox"/> Sastres / Modistas					
<input type="checkbox"/> Peluquerías / Barberías					
<input type="checkbox"/> Cybers					
<input type="checkbox"/> Hoteles / Hostales					
<input type="checkbox"/> Bares / Discotecas					
<input type="checkbox"/> Depósitos de Cerveza					
<input type="checkbox"/> Centros de Diversión Nocturna					
<input type="checkbox"/>					
<input type="checkbox"/>					
<input type="checkbox"/>					
<input type="checkbox"/>					
ENCUESTADOR:	FECHA:	COMENTARIOS ADICIONALES:			

Ficha de Asentamientos Humanos

 GOBIERNO AUTÓNOMO DESCENTRALIZADO PARROQUIAL DE BELLAVISTA <small>ACTUALIZACIÓN DEL PLAN DE DESARROLLO Y ORDENAMIENTO TERRITORIAL 2023 - 2027</small>		ACTUALIZACIÓN DEL PLAN DE DESARROLLO Y ORDENAMIENTO TERRITORIAL DE LA PARROQUIA BELLAVISTA FICHA INVENTARIO TRANSPORTE TERRESTRE					
NOMBRE DE LA COMPAÑÍA/ COOPERATIVA		TIPO DE TRANSPORTE	CARGA LIVIANA	CARGA PESADA	CARGA MIXTA	TRANSPORTE INTRACANTONAL	TRANSPORTE INTERCANTONAL
PARADA/TERMINAL ACUÁTICO TERRESTRE (DIRECCIÓN)							
UNIDADES EXISTENTES:		TIPO DE CARGA					
SECTORES FRECUENTES DE DESTINO:							
TIPO DE UNIDAD:		CAPACIDAD DE PASAJEROS:		INCONVENIENTES VALIDAD			
PERMISO DE OPERACIÓN AÑO		FRECUENCIA		INCONVENIENTES POBLACIÓN			
HORARIO DE SERVICIO LUNES A VIERNES		TIEMPO RECORRIDO		INCONVENIENTES INSTITUCIONES			
HORARIO DE SERVICIO FINES DE SEMANA		ROUTE		OTROS INCONVENIENTES			
OBSERVACIONES							

 GOBIERNO AUTÓNOMO DESCENTRALIZADO PARROQUIAL DE BELLAVISTA <small>ACTUALIZACIÓN DEL PLAN DE DESARROLLO Y ORDENAMIENTO TERRITORIAL 2023 - 2027</small>		ACTUALIZACIÓN DEL PLAN DE DESARROLLO Y ORDENAMIENTO TERRITORIAL DE LA PARROQUIA BELLAVISTA FICHA ASENTAMIENTOS										
NOMBRE COMUNIDAD								TIPO ASENTAMIENTO: CONSOLIDADO <input type="checkbox"/> DISPERSO <input type="checkbox"/> IRREGULAR <input type="checkbox"/>				
EQUIPAMIENTO/ÁREAS VERDES	TIPO	ESTADO	ALCANCE	TENENCIA	TIPO ADMINISTRACIÓN	ÁREA PREDIO	ÁREA CONSTRUIDA	HORARIO ATENCIÓN	SERVICIOS	S/NO	CALIDAD (BUENO MALO REGULAR)	PRESTADOR SERVICIO
									AGUA POTABLE RED			
									AGUA TRATADA			
									ALCANTARILLADO			
									POZOS SEPTICOS/BIOGASIFICADORES			
									AGUA DE REGO			
									SERV. RECOLECCIÓN DESECHOS			
POBLACIÓN/VIVIENDA	S/NO	SECTOR	DESCRIPCIÓN						SERV. TRANSPORTE PÚBLICO			
VIVIENDAS ZONAS DE RIESGO									SERV. ENERGÍA ELÉCTRICA			
PROGRAMAS DE VIVIENDA									SERVICIO TELEFÓNICO			
CONTROL CONSTRUCCIÓN									SERVICIO CELULAR			
EDIFICACIONES PATRIMONIALES									INTERNET			
OBSERVACIONES									NÚMERO DE VIVIENDAS ESTIMADO			
									POBLACIÓN ESTIMADA			


FICHA PARA INVENTARIO DE EQUIPAMIENTO EDUCATIVO		<div style="display: inline-block; vertical-align: middle; text-align: left; padding-left: 10px;"> GOBIERNO AUTÓNOMO DESCENTRALIZADO PARROQUIAL DE BELLAVISTA <small>ACTUALIZACIÓN DEL PLAN DE DESARROLLO Y ORDENAMIENTO TERRITORIAL 2023 - 2027</small> </div>		FICHA N°																																												
1. CARACTERÍSTICAS GENERALES																																																
1.1 NOMBRE: 1.2 NIVEL EDUCATIVO: 1.3 COMUNA: 1.4 LOCALIZACIÓN: 1.5 CLAVE CATASTRAL: 1.6 TENENCIA: PROPIO: ARRENDADO: (\$/mes) PRESTADO: OTRO: (ESPECIFIQUE) 1.7 TIPO DE ADMINISTRACIÓN: FISCAL RELIGIOSO FISCOMISIONAL PRIVADO 1.8 HORARIOS DE FUNCIONAMIENTO: MATUTINO DE A VESPERTINO DE A NOCTURNO DE A OBSERVACIONES:																																																
2. RECURSOS DISPONIBLES																																																
2.1 ÁREA DEL TERRENO: m² 2.2 ÁREAS (Número): AULAS TEÓRICAS: LABORATORIOS: TALLERES: ADMINISTRACIÓN Y SERVICIOS: OTRAS (ESPECIFIQUE):		2.3 TIPO DE LOCAL: ADAPTADO: FUNCIONAL: 2.4 ESTADO DE LA CONSTRUCCIÓN: BUENO REGULAR MALO 2.5 NÚMERO DE PROFESORES:																																														
2.6 DISPONIBILIDAD DE INFRAESTRUCTURA Y SERVICIOS URBANOS: <table style="width: 100%; border-collapse: collapse;"> <tr> <td style="width: 40%;">AGUA POTABLE</td> <td style="width: 10%;">SI</td> <td style="width: 10%;">NO</td> <td style="width: 40%;">Dotado por:</td> </tr> <tr> <td>ENERGÍA ELÉCTRICA</td> <td>SI</td> <td>NO</td> <td>Dotado por:</td> </tr> <tr> <td>TÉLEFONO</td> <td>SI</td> <td>NO</td> <td>Dotado por:</td> </tr> <tr> <td>RECOLECCIÓN DE BASURA</td> <td>SI</td> <td>NO</td> <td>Dotado por:</td> </tr> <tr> <td>OTROS (ESPECIFIQUE):</td> <td>SI</td> <td>NO</td> <td>Dotado por:</td> </tr> </table>					AGUA POTABLE	SI	NO	Dotado por:	ENERGÍA ELÉCTRICA	SI	NO	Dotado por:	TÉLEFONO	SI	NO	Dotado por:	RECOLECCIÓN DE BASURA	SI	NO	Dotado por:	OTROS (ESPECIFIQUE):	SI	NO	Dotado por:																								
AGUA POTABLE	SI	NO	Dotado por:																																													
ENERGÍA ELÉCTRICA	SI	NO	Dotado por:																																													
TÉLEFONO	SI	NO	Dotado por:																																													
RECOLECCIÓN DE BASURA	SI	NO	Dotado por:																																													
OTROS (ESPECIFIQUE):	SI	NO	Dotado por:																																													
2.7 EQUIPAMIENTO SANITARIO PARA ESTUDIANTES: <table style="width: 100%; border-collapse: collapse;"> <tr> <td style="width: 40%;">EXCUSADOS HOMBRES</td> <td style="width: 10%;">SI</td> <td style="width: 10%;">N°</td> <td style="width: 40%;">NO</td> </tr> <tr> <td>EXCUSADOS MUJERES</td> <td>SI</td> <td>N°</td> <td>NO</td> </tr> <tr> <td>TOTAL EXCUSADOS</td> <td>SI</td> <td>N°</td> <td>NO</td> </tr> <tr> <td>LAVATORIOS HOMBRES</td> <td>SI</td> <td>N°</td> <td>NO</td> </tr> <tr> <td>LAVATORIOS MUJERES</td> <td>SI</td> <td>N°</td> <td>NO</td> </tr> <tr> <td>TOTAL LAVATORIOS</td> <td>SI</td> <td>N°</td> <td>NO</td> </tr> <tr> <td>DUCHAS HOMBRES</td> <td>SI</td> <td>N°</td> <td>NO</td> </tr> <tr> <td>DUCHAS MUJERES</td> <td>SI</td> <td>N°</td> <td>NO</td> </tr> <tr> <td>TOTAL DUCHAS</td> <td>SI</td> <td>N°</td> <td>NO</td> </tr> <tr> <td>OTROS (ESPECIFIQUE):</td> <td>SI</td> <td>N°</td> <td>NO</td> </tr> <tr> <td>OTROS (ESPECIFIQUE):</td> <td>SI</td> <td>N°</td> <td>NO</td> </tr> </table>					EXCUSADOS HOMBRES	SI	N°	NO	EXCUSADOS MUJERES	SI	N°	NO	TOTAL EXCUSADOS	SI	N°	NO	LAVATORIOS HOMBRES	SI	N°	NO	LAVATORIOS MUJERES	SI	N°	NO	TOTAL LAVATORIOS	SI	N°	NO	DUCHAS HOMBRES	SI	N°	NO	DUCHAS MUJERES	SI	N°	NO	TOTAL DUCHAS	SI	N°	NO	OTROS (ESPECIFIQUE):	SI	N°	NO	OTROS (ESPECIFIQUE):	SI	N°	NO
EXCUSADOS HOMBRES	SI	N°	NO																																													
EXCUSADOS MUJERES	SI	N°	NO																																													
TOTAL EXCUSADOS	SI	N°	NO																																													
LAVATORIOS HOMBRES	SI	N°	NO																																													
LAVATORIOS MUJERES	SI	N°	NO																																													
TOTAL LAVATORIOS	SI	N°	NO																																													
DUCHAS HOMBRES	SI	N°	NO																																													
DUCHAS MUJERES	SI	N°	NO																																													
TOTAL DUCHAS	SI	N°	NO																																													
OTROS (ESPECIFIQUE):	SI	N°	NO																																													
OTROS (ESPECIFIQUE):	SI	N°	NO																																													
2.8 EQUIPAMIENTO SANITARIO PARA ADMINISTRACIÓN Y SERVICIOS: <table style="width: 100%; border-collapse: collapse;"> <tr> <td style="width: 40%;">EXCUSADO (S) HOMBRES</td> <td style="width: 10%;">SI</td> <td style="width: 10%;">N°</td> <td style="width: 40%;">NO</td> </tr> <tr> <td>EXCUSADO (S) MUJERES</td> <td>SI</td> <td>N°</td> <td>NO</td> </tr> <tr> <td>LAVATORIO (S) HOMBRES</td> <td>SI</td> <td>N°</td> <td>NO</td> </tr> <tr> <td>LAVATORIO (S) MUJERES</td> <td>SI</td> <td>N°</td> <td>NO</td> </tr> <tr> <td>DUCHAS (S) HOMBRES</td> <td>SI</td> <td>N°</td> <td>NO</td> </tr> <tr> <td>DUCHAS (S) MUJERES</td> <td>SI</td> <td>N°</td> <td>NO</td> </tr> </table>					EXCUSADO (S) HOMBRES	SI	N°	NO	EXCUSADO (S) MUJERES	SI	N°	NO	LAVATORIO (S) HOMBRES	SI	N°	NO	LAVATORIO (S) MUJERES	SI	N°	NO	DUCHAS (S) HOMBRES	SI	N°	NO	DUCHAS (S) MUJERES	SI	N°	NO																				
EXCUSADO (S) HOMBRES	SI	N°	NO																																													
EXCUSADO (S) MUJERES	SI	N°	NO																																													
LAVATORIO (S) HOMBRES	SI	N°	NO																																													
LAVATORIO (S) MUJERES	SI	N°	NO																																													
DUCHAS (S) HOMBRES	SI	N°	NO																																													
DUCHAS (S) MUJERES	SI	N°	NO																																													

369

[illegible]

FICHA PARA EL INVENTARIO DE EQUIPAMIENTO DE SALUD		 <div>GOBIERNO AUTÓNOMO DESCENTRALIZADO PARROQUIAL DE BELLAVISTA ACTUALIZACIÓN DEL PLAN DE DESARROLLO Y ORDENAMIENTO TERRITORIAL 2023 - 2027</div>		FICHA N° <div></div>					
1. IDENTIFICACION			2. SUPERFICIE						
1.1 NOMBRE			2.1 AREA TOTAL DEL LOTE m ²						
1.2 UBICACIÓN/COMUNA:			2.2 AREA TOTAL CONSTRUIDA m ²						
1.3 CLAVE CATASTRAL			2.3 AREA DE PLANTA BAJA m ²						
1.4 TIPO			3. CAPACIDAD						
PUBLICO <input type="checkbox"/>			SALAS						
MILITAR <input type="checkbox"/>			N° CAMAS						
PRIVADO <input type="checkbox"/>			ESTADO						
1.5 CLASE DE LOCAL			3.1 INTERNADO HOMBRES m ²						
HOSPITAL REGIONAL <input type="checkbox"/>			3.2 INTERNADO MUJERES m ²						
HOSPITAL ESPECIALIZADO <input type="checkbox"/>			3.3 INTERNADO NIÑOS m ²						
CENTRO DE SALUD <input type="checkbox"/>			3.4 MATERNIDAD m ²						
PUESTO DE SALUD <input type="checkbox"/>			3.5 RECUPERACION						
CLINICA <input type="checkbox"/>			3.6 TIPOS DE SALAS N°						
OTRO <input type="checkbox"/>			GENERALES						
ESPECIFIQUE			INDIVIDUALES						
			PARA 2 INTERNOS						
			PARA 4 INTERNOS						
4. RECURSOS HUMANOS			5. SERVICIOS						
PERSONAL		#	TIEMPO		TIPO	SI	N°	ESTADO	NO
			COMPLETO	PARCIAL	OCCASIONAL				
4.1 MEDICOS						5.1 EMERGENCIA			
4.2 ODONTOLOGOS						5.2 RAYOS X			
4.3 OBSTETRICES						5.3 LABORATORIOS			
4.4 ENFERMERAS						5.4 RECUPERACION			
4.5 SICOLOGOS						5.5 QUIROFANOS			
4.6 NUTRICIONISTAS						5.6 CONSULTORIOS			
4.7 EDUCAD. SANITARIOS						5.7 BOTICA			
4.8 TECNOLOGOS						5.8 COCINA - COMEDOR			
4.9 AUXILIARES						5.9 ETERILIZACION ROPA			
4.10 PERSONAL ADMINISTRATIVO						5.10 AMBULANCIAS			
4.11 PERSONAL DE SERVICIO						5.11 CONSERJERIA			
4.12						5.12			
4.13						5.13			
						5.14			
6. TENENCIA DEL LOCAL Y ESTADO DE LA COSNTRUCCION			7. OBSERVACIONES						
6.1 PROPIO <input type="checkbox"/>									
6.2 ARRENDADO <input type="checkbox"/>									
6.3 PRESTADO <input type="checkbox"/>									
6.4 OTRO <input type="checkbox"/>									
6.5 ESTADO DE LA COSNTRUCCION <input type="checkbox"/> II <input type="checkbox"/> R <input type="checkbox"/> M									
ENCUESTADOR:			FECHA:						
REVISION:			DIGITADO:						

FICHA DE EQUIPAMIENTO PARA EL INVENTARIO DE BALNEARIO



GOBIERNO AUTÓNOMO DESCENTRALIZADO
PARROQUIAL DE BELLAVISTA
ACTUALIZACIÓN DEL PLAN DE DESARROLLO
VIDA DE NUESTRO TERRITORIO 2023 - 2027

FICHA N°

1. IDENTIFICACION Y LOCALIZACION

1.1 NOMBRE:

1.2 UBICACIÓN/COMUNA:
1.3 CLAVE CATASTRAL:

2. SUPERFICIES

2.1 SUPERFICIE LOTE:
2.1 SUPERFICIE CONSTRUCCION:

3. TENENCIA

3.1 ESTATAL ☐
3.2 MUNICIPAL ☐
3.3 OTRO ☐ ESPECIFIQUE:

4. EQUIPAMIENTO DISPONE LA INSTALACION

DESCRIPCION

N°

FUNCIONANDO

DAÑADOS

SUPERFICIE (m²)

5. ACTIVIDADES SE OFERTAN

6. SERVICIOS COMPLEMENTARIOS

DESCRIPCION

N°

ESTADO


7.1 CAMERINOS
7.2 CABINAS TRANSMISION
7.3 SS HH
7.4 BAR
7.5 BODEGAS
7.6 BOLETERIAS


7. FECHAS MAS CONCURRIDAS


7.7 ADMINISTRACION
7.8 CONSERJERIA
7.9 ESTACIONAMIENTOS
7.10 CABINAS TRANSMISION
7.11
7.12

OBSERVACIONES:

FECHA:
ENCUESTADOR:


FICHA DE EQUIPAMIENTO PARA EL INVENTARIO DE INSTALACIONES DEPORTIVAS (ESTADIO, COLISEO, POLIDEPORTIVOS, PISCINAS OLIMPICAS, COMPLEJO DEPORTIVO)				GOBIERNO AUTÓNOMO DESCENTRALIZADO PARROQUIAL DE BELLAVISTA ACTUALIZACIÓN DEL PLAN DE DESARROLLO Y ORDENAMIENTO TERRITORIAL 2023 - 2027		FICHA N° <div></div>	
1. IDENTIFICACION Y LOCALIZACION							
1.1 NOMBRE:							
1.2 DIRECCION/COMUNA:				1.3 CLAVE CATASTRAL:			
2. SUPERFICIES							
2.1 SUPERFICIE LOTE:				2.1 SUPERFICIE CONSTRUCCION:			
3. TIPO DE INSTALACION							
3.1 DE ESPECTACULO		3.2 DE PRACTICA		3.3 OTRO			
4. TENENCIA							
4.1 ESTATAL		4.2 MUNICIPAL		4.3 OTRO		ESPECIFIQUE:	
5. EQUIPAMIENTO DEPORTIVO QUE DISPONE LA INSTALACION					6. ACTIVIDADES DEPORTIVAS QUE ACOGE LA INSTALACION		
DESCRIPCION	N°	FUNCIONARIO	ESTADO	SUPERFICIE (m²)	6.1	6.8	
					6.2	6.7	
					6.3	6.8	
					6.4	6.9	
					6.5	6.10	
					7. SERVICIOS COMPLEMENTARIOS		
					DESCRIPCION:	N°	ESTADO
					7.1 CAMERINOS		
					7.2 CABINAS TRANSMISION		
					7.3 SS HH		
					7.4 BAR		
					7.5 BODEGAS		
					7.6 BOLETERIAS		
8. FECHAS MAS CONCURRIDAS LUGAR					7.7 ADMINISTRACION		
					7.8 CONSERJERIA		
					7.9 ESTACIONAMIENTOS		
					7.10 CABINAS TRANSMISION		
					7.11		
					7.12		
OBSERVACIONES:							
FECHA:							
ENCUESTADOR:							

FICHA DE INVENTARIO EQUIPAMIENTO SOCIO CULTURAL		 GOBIERNO AUTÓNOMO DESCENTRALIZADO PARROQUIAL DE BELLAVISTA <small>ACTUALIZACIÓN DEL PLAN DE DESARROLLO Y ORDENAMIENTO TERRITORIAL 2023 - 2027</small>		FICHA N. <div style="border: 1px solid black; width: 40px; height: 20px; margin: 0 auto;"></div>
1. IDENTIFICACION Y LOCALIZACION				
1.1 NOMBRE DEL ESTABLECIMIENTO <input style="width: 400px;" type="text"/>				
1.2 DIRECCION COMUNA <input style="width: 150px;" type="text"/>		1.3 CLAVE CATASTRAL <input style="width: 100px;" type="text"/>		
2. EQUIPAMIENTO				
2.1 ONE <input type="checkbox"/>	2.2 BIBLIOTECA <input type="checkbox"/>	2.3 MUSEO <input type="checkbox"/>	2.4 SALA DE CONCIERTOS <input type="checkbox"/>	2.5 LOCAL COMUNAL <input type="checkbox"/>
2.6 <input type="checkbox"/>	2.7 <input type="checkbox"/>	2.8 <input type="checkbox"/>		
3. TIPO DE ADMINISTRACION				
3.1 MUNICIPAL <input type="checkbox"/>	3.2 ESTATAL <input type="checkbox"/>	3.3 PRIVADO <input type="checkbox"/>	3.4 OTRO <input type="checkbox"/>	
4. TENENCIA DE LOCAL				
4.1 PROPIO <input type="checkbox"/>	4.2 ARRENDADO <input type="checkbox"/>	4.3 PRESTADO <input type="checkbox"/>	4.4 OTRO <input type="checkbox"/>	
5. CAPACIDAD PERSONAS <input style="width: 150px;" type="text"/>				
6. SUPERFICIES (m2)				
6.1 TERRENO <input style="width: 80px;" type="text"/>	6.2 CONSTRUCCION <input style="width: 80px;" type="text"/>	6.3 LIBRE <input style="width: 80px;" type="text"/>		
6.4 ESTACIONAMIENTO <input style="width: 80px;" type="text"/>	6.5 SS.HH. <input style="width: 80px;" type="text"/>	6.6 BODEGA <input style="width: 80px;" type="text"/>		
7. ESTADO GENERAL DE LA INSTALACION		BUENO <input type="checkbox"/> REGULAR <input type="checkbox"/> MALO <input type="checkbox"/>		
8. OPINIONES Y PROBLEMAS EXPUESTOS POR LOS DIRECTIVOS				
9. OBSERVACIONES				
ENCUESTADOR:			FECHA:	

FICHA DE INVENTARIOS DE PROTECCION CIVIL <small>OPC. COMANDO EN JEFE COMANDO EN JEFE</small>	 GOBIERNO AUTÓNOMO DESCENTRALIZADO PARROQUIAL DE BELLAVISTA <small>ACTUALIZACIÓN DEL PLAN DE DESARROLLO Y ORDENAMIENTO TERRITORIAL 2023 - 2027</small>	FICHA N. <div style="border: 1px solid black; width: 40px; height: 20px; margin: 0 auto;"></div>		
1. IDENTIFICACION Y LOCALIZACION				
1.1 NOMBRE _____				
1.2 DIRECCION/COMUNA _____ 1.3 CLAVE CATASTRAL _____				
2. SUPERFICIES (m2)				
2.1 SUPERFICIE DEL TERRENO _____ 2.2 SUPERFICIE DE CONSTRUCCION _____				
3. ESTADO GENERAL DE LA CONSTRUCCION 3.1 BUENO <input type="checkbox"/> 3.2 REGULAR <input type="checkbox"/> 3.3 MALO <input type="checkbox"/>				
4. SERVICIOS DISPONIBLES				
DESCRIPCION	N°	SUPERFICIE	ESTADO	5. PERSONAL
			B R M	5.1 OFICIALES
4.1 OFICINAS				5.2 CLASE
4.2 CASINO				5.3 TROPA
4.3 COMEDOR				6. OBSERVACIONES
4.4 COCINA				
4.5 SERVICIOS SANITARIOS				
4.6 INSTALACIONES DEPORTIVAS				
4.7 ESTACIONAMIENTOS				
4.8 CELDAS				
4.9 DORMITORIO PERSONAL (N° camas)				
4.10 DEPARTAMENTO MEDICO				
4.11				
4.12				
7. OPINIONES Y PROBLEMAS EXPUESTOS POR LOS DIRECTIVOS				
ENCUESTADOR:			FECHA:	


FICHA DE INVENTARIO DE EQUIPAMIENTO SANITARIO PUBLICO (BAÑOS)		GOBIERNO AUTÓNOMO DESCENTRALIZADO PARROQUIAL DE BELLAVISTA <small>ACTUALIZACIÓN DEL PLAN DE DESARROLLO Y ORDENAMIENTO TERRITORIAL 2023 - 2027</small>		FICHA N.													
1. LOCALIZACION																	
1.1 NOMBRE EQUIPAMIENTO _____																	
1.2 DIRECCION/COMUNA _____																	
1.3 CLAVE CATASTRAL _____																	
2. SUPERFICIES (m2)																	
2.1 AREA DE TERRENO <input style="width: 100px;" type="text"/>			2.2 AREA CONSTRUIDA <input style="width: 100px;" type="text"/>														
3. EQUIPAMIENTOS			4. ESTADO GENERAL DE LA CONSTRUCCION														
DESCRIPCION	N	FUNCIONA	DAÑADO	BUENO ____ REGULAR ____ MALO ____													
3.1 EXCUSADOS HOMBRES				5. HORARIO DE FUNCIONAMIENTO <table border="1" style="width: 100%; border-collapse: collapse;"> <tr> <td style="width: 33%;">APERTURA</td> <td style="width: 33%;">CIERRE</td> <td style="width: 33%;">ATENCION PERMANENTE</td> </tr> <tr> <td style="height: 20px;"></td> <td></td> <td></td> </tr> </table>		APERTURA	CIERRE	ATENCION PERMANENTE									
APERTURA	CIERRE	ATENCION PERMANENTE															
3.2 EXCUSADOS MUJERES																	
3.3 URINARIOS																	
3.4 DUCHAS HOMBRES																	
3.5 DUCHAS MUJERES				6. PERSONAL <table border="1" style="width: 100%; border-collapse: collapse;"> <tr> <td style="width: 70%;">DESCRIPCION</td> <td style="width: 15%;">SI</td> <td style="width: 15%;">NO</td> </tr> <tr> <td style="padding: 5px;">6.1 GUARDIAN</td> <td></td> <td></td> </tr> <tr> <td style="padding: 5px;">6.2 MECANICO</td> <td></td> <td></td> </tr> <tr> <td style="padding: 5px;">6.3</td> <td></td> <td></td> </tr> </table>		DESCRIPCION	SI	NO	6.1 GUARDIAN			6.2 MECANICO			6.3		
DESCRIPCION	SI	NO															
6.1 GUARDIAN																	
6.2 MECANICO																	
6.3																	
3.6 LAVAMANOS																	
3.7 LAVADO DE ROPA																	
3.8																	
3.9																	
7. ESPACIOS COMPLEMENTARIOS				8. OBSERVACIONES													
DESCRIPCION	SI	NO	Área (m2)														
7.1 BODEGA																	
7.2 AREA DE SECADO DE ROPA																	
7.3																	
7.4																	
ENCUESTADOR:				FECHA:													

FICHA DE INVENTARIO DE EQUIPAMIENTO CEMENTERIOS					 GOBIERNO AUTÓNOMO DESCENTRALIZADO PARROQUIAL DE BELLAVISTA <small>ACTUALIZACIÓN DEL PLAN DE DESARROLLO Y ORDENAMIENTO TERRITORIAL 2023 - 2027</small>					FICHA N. <div style="border: 1px solid black; width: 40px; height: 20px; margin: 0 auto;"></div>				
1. IDENTIFICACION Y LOCALIZACION														
1.1 NOMBRE _____														
1.2 DIRECCION/COMUNA _____					1.3 CLAVE CATASTRAL _____									
2. SUPERFICIE (m2)														
2.1 SUPERFICIE TERRENO _____					2.4 SUPERFICIE DE VIAS _____									
2.2 SUPERFICIE DESTINADA A BOVEDAS, NICHOS, MAUSOLEOS Y TUMULOS _____					2.5 SUPERFICIE EQUIPAMIENTO COMPLEMENTARIO _____									
2.3 SUPERFICIE JARDINES _____					2.6 SUPERFICIE VACANTE _____									
3. INVENTARIO DE BOVEDAS, NICHOS, MAUSOLEOS					4. EQUIPAMIENTO COMPLEMENTARIO									
DESCRIPCION		N°	OCUPADO	VACANTE	SUPERFICIE m2	ESTADO			DESCRIPCION	N°	SUPERFICIE	ESTADO		
						B	R	M				B	R	M
3.1	BOVEDAS	MUNICIPAL							ADMINISTRACION					
	PARTICULAR								OSARIO					
3.2 NICHOS									SALA DE VELACIONES					
3.3	MAUSOLEOS	MUNICIPAL							ESTACIONAMIENTOS					
	PARTICULAR								SERVICIOS SANITARIOS					
3.1	TUMULOS	MUNICIPAL							ANFITEATRO					
	PARTICULAR								VIVIENDA DEL GUARDIAN					
5. REGISTRO DE INHUMACIONES Y EXHUMACIONES:										6. OBSERVACIONES				
PERIODO 2013 - 2023														
AÑO	INHUMACIONES			EXHUMACIONES										
	BOVEDAS	MAUSOLEOS	TUMULOS	BOVEDAS	MAUSOLEOS	TUMULOS								
2013														
2014														
2015														
2016														
2017														
2018														
2019														
2020														
2021														
2022														
2023														
ENCUESTADOR:						FECHA:								

FICHA DE INVENTARIO DE EQUIPAMIENTO ASISTENCIA SOCIAL		 GOBIERNO AUTÓNOMO DESCENTRALIZADO PARROQUIAL DE BELLAVISTA <small>ACTUALIZACIÓN DEL PLAN DE DESARROLLO Y ORDENAMIENTO TERRITORIAL 2023 - 2027</small>		FICHA N. _____																																																																																																																																				
1 IDENTIFICACION Y LOCALIZACION 1.1 NOMBRES _____ 1.2 LOCALIZACION/COMUNA _____ 1.3 CLAVE CATASTRAL _____ 1.4 EQUIPAMIENTO ASILO <input type="checkbox"/> ORFANATO <input type="checkbox"/> ALBERGUE INFANTIL <input type="checkbox"/> GUARDERIA <input type="checkbox"/> CENTRO DE EDUCACION ESPECIAL <input type="checkbox"/> CARCEL <input type="checkbox"/> CENTRO DE DESARROLLO INFANTIL <input type="checkbox"/>			2 SUPERFICIES (m2) 2.1 AREA DEL LOTE _____ 2.2 AREA CONSTRUIDA _____ 2.3 AREA LIBRE _____ 3. TENENCIA DEL LOCAL PROPIO <input type="checkbox"/> ARRENDADO <input type="checkbox"/> PRESTADO <input type="checkbox"/> OTRO <input type="checkbox"/> ESPECIFIQUE _____ 4. TIPO DE ADMINISTRACION MUNICIPAL <input type="checkbox"/> ESTATAL <input type="checkbox"/> PRIVADA <input type="checkbox"/> OTRA <input type="checkbox"/> ESPECIFIQUE _____																																																																																																																																					
5. SERVICIOS DISPONIBLES <table border="1" style="width: 100%; border-collapse: collapse;"> <thead> <tr> <th rowspan="2">DESCRIPCION</th> <th rowspan="2">SI</th> <th rowspan="2">NO</th> <th rowspan="2">m2</th> <th colspan="3">ESTADO</th> <th rowspan="2">OBSERVACIONES</th> </tr> <tr> <th>B</th> <th>R</th> <th>M</th> </tr> </thead> <tbody> <tr><td>5.1 ADMINISTRACION</td><td></td><td></td><td></td><td></td><td></td><td></td><td></td></tr> <tr><td>5.2 DORMITORIOS O CELDAS</td><td></td><td></td><td></td><td></td><td></td><td></td><td></td></tr> <tr><td>5.3 AREAS SOCIALES</td><td></td><td></td><td></td><td></td><td></td><td></td><td></td></tr> <tr><td>5.4 CULTO</td><td></td><td></td><td></td><td></td><td></td><td></td><td></td></tr> <tr><td>5.5 TALLERES</td><td></td><td></td><td></td><td></td><td></td><td></td><td></td></tr> <tr><td>5.6 SS.HH</td><td></td><td></td><td></td><td></td><td></td><td></td><td></td></tr> <tr><td>5.7 BODEGAS</td><td></td><td></td><td></td><td></td><td></td><td></td><td></td></tr> <tr><td>5.8 GUARDERIAS</td><td></td><td></td><td></td><td></td><td></td><td></td><td></td></tr> <tr><td>5.9 CANCHAS</td><td></td><td></td><td></td><td></td><td></td><td></td><td></td></tr> <tr><td>5.10 PATIOS</td><td></td><td></td><td></td><td></td><td></td><td></td><td></td></tr> <tr><td>5.11 AREAS VERDES</td><td></td><td></td><td></td><td></td><td></td><td></td><td></td></tr> <tr><td>5.12 ESTACIONAMIENTOS</td><td></td><td></td><td></td><td></td><td></td><td></td><td></td></tr> <tr><td>5.13</td><td></td><td></td><td></td><td></td><td></td><td></td><td></td></tr> <tr><td>5.14</td><td></td><td></td><td></td><td></td><td></td><td></td><td></td></tr> <tr><td>5.15</td><td></td><td></td><td></td><td></td><td></td><td></td><td></td></tr> </tbody> </table>						DESCRIPCION	SI	NO	m2	ESTADO			OBSERVACIONES	B	R	M	5.1 ADMINISTRACION								5.2 DORMITORIOS O CELDAS								5.3 AREAS SOCIALES								5.4 CULTO								5.5 TALLERES								5.6 SS.HH								5.7 BODEGAS								5.8 GUARDERIAS								5.9 CANCHAS								5.10 PATIOS								5.11 AREAS VERDES								5.12 ESTACIONAMIENTOS								5.13								5.14								5.15							
DESCRIPCION	SI	NO	m2	ESTADO						OBSERVACIONES																																																																																																																														
				B	R	M																																																																																																																																		
5.1 ADMINISTRACION																																																																																																																																								
5.2 DORMITORIOS O CELDAS																																																																																																																																								
5.3 AREAS SOCIALES																																																																																																																																								
5.4 CULTO																																																																																																																																								
5.5 TALLERES																																																																																																																																								
5.6 SS.HH																																																																																																																																								
5.7 BODEGAS																																																																																																																																								
5.8 GUARDERIAS																																																																																																																																								
5.9 CANCHAS																																																																																																																																								
5.10 PATIOS																																																																																																																																								
5.11 AREAS VERDES																																																																																																																																								
5.12 ESTACIONAMIENTOS																																																																																																																																								
5.13																																																																																																																																								
5.14																																																																																																																																								
5.15																																																																																																																																								
6. ESTADO GENERAL DE LA CONSTRUCCION: 6.1 BUENO <input type="checkbox"/> 6.2 REGULAR <input type="checkbox"/> 6.3 MALO <input type="checkbox"/>																																																																																																																																								
7. OPINIONES Y PROBLEMAS EXPUESTOS POR LOS DIRECTIVOS _____ _____ _____ _____																																																																																																																																								
8. OBSERVACIONES _____ _____ _____ _____																																																																																																																																								
ENCUESTADOR: _____				FECHA: _____																																																																																																																																				

FICHA DE INVENTARIO DE EQUIPAMIENTO DE GESTION (REDE SAB, JUNTA AGUA, MINISTERRIO)		 GOBIERNO AUTÓNOMO DESCENTRALIZADO PARROQUIAL DE BELLAVISTA <small>ACTUALIZACIÓN DEL PLAN DE DESARROLLO Y ORDENAMIENTO TERRITORIAL 2023 - 2027</small>		FICHA N. <div style="border: 1px solid black; width: 40px; height: 20px; margin: 0 auto;"></div>	
1. IDENTIFICACION Y LOCALIZACION					
1.1 NOMBRE _____			1.2 TIPO _____		
1.3 DIRECCION/COMUNA _____			1.4 CLAVE CATASTRAL _____		
2. DATOS GENERALES					
A. TENENCIA:		1. PROPIA <input type="checkbox"/>		B. USO	
2. ARRENDADA <input type="checkbox"/>		1. EXCLUSIVO <input type="checkbox"/>		AÑO DE INICIO DEL SERVICIO	
3. PRESTADA <input type="checkbox"/>		2. COMPARTIDO <input type="checkbox"/>		<div style="border: 1px solid black; width: 40px; height: 20px; display: flex; align-items: center; justify-content: center;"> <div style="width: 10px; height: 10px; border: 1px solid black;"></div> <div style="width: 10px; height: 10px; border: 1px solid black;"></div> <div style="width: 10px; height: 10px; border: 1px solid black;"></div> <div style="width: 10px; height: 10px; border: 1px solid black;"></div> </div>	
4. OTROS _____		3. ALTERNADO <input type="checkbox"/>			
3. SUPERFICIES (m2)					
2.1 SUP. DEL TERRENO _____		2.2 SUP. DE CONSTRUC. _____		2.3 AREA LIBRE _____	
4. CARACTERISTICAS FISICO ESPACIALES					
N° BLOQUE	N° PISO	N° LOCALES CONSTRUIDOS	AREA	B	R
5. INFRAESTRUCTURA Y SERVICIOS					
A. ABASTECIMIENTO DE AGUA		B. EVACUACION DE AGUAS SERVIDAS		D. ELIMINACION DE BASURAS	
1. SI <input type="checkbox"/>		1. RED PUBLICA		1. CARRO RECOLECTOR	
2. NO <input type="checkbox"/>		2. POZO SEPTICO <input type="checkbox"/>		2. TERRENO VALDIO	
1. TUBERIA DENTRO		3. DIRECTO A QUEBRADA <input type="checkbox"/>		3. QUEBRADAS <input type="checkbox"/>	
2. TUBERIA FUERA <input type="checkbox"/>		4. LETRINA		4. INCINERACION	
3. ALJIBE		5. NINGUNO		5. OTROS	
4. RIO-ACEQUIA-QUEBRADA		C. ENERGIA ELECTRICA		E. SERVICIO TELEFONICO	
5. OTROS		1. SI <input type="checkbox"/>		1. SI <input type="checkbox"/>	
ESPECIFIQUE _____		2. NO <input type="checkbox"/>		2. NO <input type="checkbox"/>	
6. PERSONAL					
DESCRIPCION	N°	ESPECIALIDAD	HORARIO	HORARIO DE ATENCION	
				<input type="checkbox"/> A <input type="checkbox"/>	
7. FUNCIONAMIENTO (INCLUIDOS LOS QUE SE PRESTA PARA OTRAS INSTITUCIONES)					
ACTIVIDAD QUE SE DESARROLLA	LOCAL	MOTIVO	FRECUENCIA	N° PARTICIP.	
8. OBSERVACIONES					

Ficha de Fotografías

FICHA GENERAL DE FOTOGRAFÍAS DEL TERRITORIO		 GOBIERNO AUTÓNOMO DESCENTRALIZADO PARROQUIAL DE BELLAVISTA ACTUALIZACIÓN DEL PLAN DE DESARROLLO Y ORDENAMIENTO TERRITORIAL 2023 - 2027	FICHA No. <div style="border: 1px solid black; width: 100px; height: 30px; display: flex; align-items: center; justify-content: center;"> <div style="width: 33%; height: 100%;"></div> <div style="width: 33%; height: 100%;"></div> <div style="width: 33%; height: 100%;"></div> </div>
Componente físico ambiental:	<input type="checkbox"/> Fotografía de vegetación de la parroquia <input type="checkbox"/> Fotografía de fauna de la parroquia		
Componente Sociocultural:	<input type="checkbox"/> Fotografía proyectos sociales (adultos mayores y/o escuela de fútbol)		
Componente Económico Productivo:	<input type="checkbox"/> Fotografía infraestructura de riego (canales/tanques elevados) <input type="checkbox"/> Fotografía de áreas de acopio y/o procesamiento de productos <input type="checkbox"/> Fotografía de actividades productivas (banano, cacao, comercio, etc.) <input type="checkbox"/> Fotografía de centros de comercio y/o áreas de comercialización		
Componente de Asentamientos Humanos, Movilidad, Energía y Conectividad:	<input type="checkbox"/> Toma aérea de cada uno de los sitios de la parroquia <input type="checkbox"/> Fotografía interna y externa de las infraestructuras de la parroquia <input type="checkbox"/> Fotografía de la Infraestructura de servicios (tanques, reservorios de agua, tratamiento de agua, manejo de desechos sólidos, etc.) <input type="checkbox"/> Fotografías de Medios de Transporte (al menos 1 fotografía por cada cooperativa que oferta servicios de transporte) <input type="checkbox"/> Fotografía de Infraestructura de transporte (paradas, terminales terrestres) <input type="checkbox"/> Fotografía de la vialidad principal de cada asentamiento codificado (se facilitará codificación)		
Componente Político Institucional y de Participación Ciudadana	<input type="checkbox"/> Fotografía de la fachada principal del GAD Parroquial <input type="checkbox"/> Fotografía de socializaciones con la comunidad y procesos de participación ciudadana <input type="checkbox"/> Fotografía de los vocales del GAD Parroquial		

Anexo 5: Resolución Favorable del Consejo de Planificación

Anexo 6: Aprobación del PDOT Parroquial

SIGLAS

ARCONEL: Agencia de Regulación y Control de las Telecomunicaciones

CNEL EP: Empresa Pública Estratégica Corporación Nacional de Electricidad

CNH: Creciendo con Nuestros Hijos

COOTAD: Código Orgánico de Organización Territorial, Autonomías y Descentralización

COE: Centro de Operaciones de Emergencia

CONALI: Comité Nacional de Límites Internos

COT: Categorías de Ordenamiento Territorial

CRE: Constitución Republica del Ecuador

DINASED: Dirección Nacional de Delitos contra la Vida, Muertes Violentas, Desapariciones, Extorsión y Secuestros

ENEMDU: Encuesta Nacional de Empleo, Desempleo y Subempleo

ENOS: El Niño Oscilación del Sur

EPS: Economía Popular y Solidaria

ESPAC: Encuesta de Superficie y Producción Agropecuaria Continua

ETN: Estrategia Territorial Nacional

GADP: Gobierno Autónomo Descentralizado Parroquial

IESS: Instituto Ecuatoriano de Seguridad Social

INAMHI: Instituto Nacional de Meteorología e Hidrología

INEC: Instituto Nacional de Estadísticas y Censos

IVU: Índice Verde Urbano

LOVI: Ley Orgánica de Vivienda de Interés Social

LOOTUGS: Ley Orgánica de Ordenamiento Territorial Uso y Gestión de Suelo

MAATE: Ministerio de Ambiente, Agua y Transición Ecológica

MIDUVI: Ministerio de Desarrollo Urbano y Vivienda

MIES: Ministerio de Inclusión Económica y Social

MSP: Ministerio de Salud Publica

MTT: Mesa Técnica de Trabajo

NNA: Niñas, Niños y Adolescentes

NEC: Norma Ecuatoriana de la Construcción

OEPS: Organizaciones de la Economía Popular y Solidaria

ONG: Organización no Gubernamental

PEA: Población Económicamente Activa

PET: Población en Edad de Trabajar

POA: Plan Operativo Anual

PND: Plan Nacional de Desarrollo

PUGS: Plan de uso y gestión del suelo

PYMES: Pequeña y mediana empresa

REESS: Registro de Estadístico de Empleo en la Seguridad Social

RRD: Reducción de Riesgos de Desastres

SEPS: Superintendencia de Economía Popular y Solidaria

SFPS: Sector financiero popular y solidario

SIGAD: Sistema de Información para los Gobiernos Autónomos Descentralizados

SIL: Sistemas de Información local

SNGR: Secretaria Nacional de Gestión de Riesgos

SNAP: Sistema Nacional de Áreas Protegidas del Ecuador

SNGRE: Servicio Nacional de Gestión de Riesgos y Emergencias

SRI: Servicio de Rentas Internas

SUPERCIAS: Superintendencia de Compañías, Valores y Seguros del Ecuador

TPM: Tasa de Pobreza Multidimensional

TPEM: Tasa de Pobreza Extrema Multidimensional

TIC: Tecnologías de la Información y Comunicación

UPA: Unidad de Producción Agropecuaria

VAB: Valor Agregado Bruto

RESOLUCIÓN CP-GADPRBE-003-2024**EL PLENO****DEL CONSEJO DE PLANIFICACIÓN DEL GOBIERNO PARROQUIAL RURAL DE
BELLAVISTA****CONSIDERANDO:**

Que, el numeral 2 del artículo 277 de la Constitución de la República del Ecuador. El segundo inciso del artículo 275 de la Constitución, determina que el Estado planificará el desarrollo del país para garantizar el ejercicio de los derechos, la consecución de los objetivos del régimen de desarrollo y los principios consagrados en la Constitución. La planificación propiciará la equidad social y territorial, promoverá la concertación, y será participativa, descentralizada, desconcentrada y transparente;

Que, el artículo 280 de la Carta Magna determina que el Plan Nacional de Desarrollo es el instrumento al que se sujetarán las políticas, programas y proyectos públicos; la programación y ejecución del presupuesto del Estado; y la inversión y la asignación de los recursos públicos; y coordinar las competencias exclusivas entre el Estado central y los gobiernos autónomos descentralizados;

Que, en el numeral 1 del artículo 267 de la Constitución de la República, en concordancia con el artículo 65 del Código Orgánico de Organización Territorial, Autonomía y Descentralización, señala que los gobiernos parroquiales tendrán como competencia Planificar junto con otras instituciones del sector público y actores de la sociedad el desarrollo parroquial y su correspondiente ordenamiento territorial, en coordinación con el gobierno cantonal y provincial en el marco de la interculturalidad y plurinacionalidad y el respeto a la diversidad;

Que, el artículo 272, numeral 3 de la Constitución de la República, en concordancia con el literal g del artículo 194 del Código Orgánico de Organización Territorial, Autonomía y Descentralización establece como un criterio para la asignación de recursos el cumplimiento de metas del Plan Nacional de Desarrollo y del plan de desarrollo de cada gobierno autónomo descentralizado;

Que, la Carta Magna en el artículo 241 establece que la planificación garantizará el ordenamiento territorial y será obligatoria en todos los gobiernos autónomos descentralizados;

Que, el artículo 238 del Código Orgánico de Organización Territorial, Autonomía y Descentralización, señala que la asamblea o el organismo en cada gobierno autónomo descentralizado se establecerá como máxima instancia de participación, considerando el límite de presupuesto, definirá prioridades anuales de intervención en función de los lineamientos del plan de desarrollo y de ordenamiento territorial, que serán procesadas por el ejecutivo local e incorporadas en los proyectos de presupuesto de las dependencias y servicios de los gobiernos autónomos descentralizados;

Que, el Código Orgánico de Planificación y Finanzas Públicas, en el artículo 12 establece que: La planificación del desarrollo y el ordenamiento territorial es competencia de los gobiernos autónomos descentralizados en sus territorios. Se ejercerá a través de sus planes propios y demás instrumentos, en articulación y coordinación con los diferentes niveles de gobierno, en el ámbito del Sistema Nacional Descentralizado de Planificación Participativa;

Que, el inciso primero del artículo 15 del Código Orgánico de Planificación y Finanzas Públicas determina que los gobiernos autónomos descentralizados formularan y ejecutaran las políticas locales para la gestión del territorio en el ámbito de sus competencias, las mismas que serán incorporadas en sus planes de desarrollo y de ordenamiento territorial y en los instrumentos normativos que se dicten para el efecto;

Que, el Código Orgánico de Planificación y Finanzas Públicas, en su artículo 28 establece la conformación del Consejo de Planificación de los gobiernos autónomos descentralizados; y, en el artículo 29 define sus funciones entre las cuales que se menciona la de participar en el proceso de formulación de sus planes y la de velar por la coherencia del plan de desarrollo y de ordenamiento territorial con los planes de los demás niveles de gobierno y con el Plan Nacional de Desarrollo;

Que, el artículo 28 del Código Orgánico de Planificación y Finanzas Públicas, señala que los Consejos de Planificación estarán integrados por el Presidente de la Junta Parroquial, quien convocará al Consejo, lo presidirá y tendrá voto dirimente;

Que, el Código Orgánico de Planificación y Finanzas Públicas, en su artículo 29 instituye entre las funciones del Consejo de Planificación la de participar en el proceso de formulación de sus planes y emitir resolución favorable sobre las prioridades estratégicas de desarrollo, como requisito indispensable para su aprobación ante el órgano legislativo correspondiente, esto en concordancia con lo establecido en el art. 300 del Código Orgánico de Organización Territorial, Autonomía y Descentralización;

Que, El Código Orgánico de Planificación y Finanzas Públicas en su artículo 12 establece que: La planificación del desarrollo y el ordenamiento territorial es competencia de los gobiernos autónomos descentralizados en sus territorios. Se ejercerá a través de sus planes propios y demás instrumentos, en articulación y coordinación con los diferentes niveles de gobierno, en el ámbito del Sistema Nacional Descentralizado de Planificación Participativa;

Que, el inciso primero del artículo 15 del Código Orgánico de Planificación y Finanzas Públicas determina que los gobiernos autónomos descentralizados formularán y ejecutarán las políticas locales para la gestión del territorio en el ámbito de sus competencias, las mismas que serán incorporadas en sus planes de desarrollo y de ordenamiento territorial y en los instrumentos normativos que se dicten para el efecto;

Con fecha junio del 2023, la Secretaría Nacional de Planificación emite mediante Acuerdo Institucional Nro.-SNP-SNP-2023-0049- A, emite la Guía Para la Formulación/Actualización de Planes de Desarrollo y Ordenamiento Territorial-PDOT,

PROCESO 2023- 2027, en la cual se establecen los "Procedimiento de formulación/actualización de PDOT y contenidos".

En base a los antecedentes el Gobierno Autónomo Descentralizado Parroquial Rural de Bellavista requirió contratar una consultoría para la **"ACTUALIZACION DEL PLAN DE DESARROLLO Y ORDENAMIENTO TERRITORIAL PDOT DEL GOBIERNO AUTONOMO DESCENTRALIZADO PARROQUIAL RURAL DE BELLAVISTA CANTON SANTA ROSA PROVINCIA DE EL ORO PARA EL PERIODO 2023 2027"**, de conformidad al marco normativo nacional vigente.

La séptima disposición general de la Norma Técnica del Sistema Nacional De Planificación Participativa, establece que: "Para el proceso de formulación o actualización del Plan de Desarrollo y Ordenamiento Territorial, los GAD deberán tomar en consideración la Guía para la Formulación/ Actualización del Plan de Desarrollo y Ordenamiento Territorial (PDOT) según el nivel que corresponda, emitidos por el ente rector de ordenamiento territorial, así como los documentos de apoyo complementarios elaborados para el efecto.

Para la actualización del PDOT, la Consultora consideró los requisitos que estipula la "GUÍA PARA LA FORMULACIÓN/ACTUALIZACIÓN DEL PLAN DE DESARROLLO Y ORDENAMIENTO TERRITORIAL (PDOT) PARROQUIAL", formulado por la Secretaría Técnica PLANIFICA ECUADOR, que permite identificar temáticas recurrentes y prioritarias para la ciudadanía, en función de los distintos ejes que componen el Plan y que permitieron fortalecer y complementar las propuestas de política pública, generadas previamente por la Secretaría Nacional de Planificación y Desarrollo, en conjunto con los Consejos Sectoriales.

En lo relacionado al contenido del PDOT actualizado está en concordancia con lo establecido en los Art. 7, 8 y 9 de la Norma Técnica para el proceso de Formulación o Actualización de los Planes de Desarrollo y ordenamiento Territorial de los Gobiernos Autónomos Descentralizados, emitido mediante resolución Nro. 003-CTUGS- 2019 y reformado mediante resolución 015-CTUGS- 2023, del Consejo Técnico de Uso y Gestión del Suelo del 06 de noviembre del 2023, y de conformidad con lo establecido en la Guía para la Formulación/Actualización de Planes de Desarrollo y Ordenamiento Territorial-PDOT, PROCESO 2023-2027.

Que, con fecha 31 de Octubre del 2024, se reúnen este Consejo, con la asistencia de todos sus miembros y en consideración a las normas legales previamente anunciadas:

RESUELVE:

PRIMERO: Avalar favorablemente el documento final de la **"ACTUALIZACION DEL PLAN DE DESARROLLO Y ORDENAMIENTO TERRITORIAL PDOT DEL GOBIERNO AUTONOMO DESCENTRALIZADO PARROQUIAL RURAL DE BELLAVISTA CANTON SANTA ROSA PROVINCIA DE EL ORO PARA EL PERIODO 2023 2027"**, realizado por la **SOCIOLOGA LENNY ARACELLY RAMON RENDA,**

acogiéndose a las sugerencias de cambios previstos en la presente Acta del Plan de Desarrollo y Ordenamiento Territorial.

Es dada en la sala de sesiones del Gobierno Autónomo Descentralizado Parroquial Rural de Bellavista, el día Jueves 31 de Octubre del 2024, y suscrita en aceptación por todos los miembros del Consejo de Planificación del Gobierno Autónomo Descentralizado Parroquial Rural de Bellavista.



Sr. Orlando Manrique Orellana Vaca
PRESIDENTE DEL CONSEJO DE PLANIFICACIÓN



Ing. Katerine del Rocío Balseca Agila
TÉCNICO AD-HONOREN



Sr. Ermel Salvador Murillo Calderón
VOCAL DEL CONSEJO DE PLANIFICACIÓN



Ing. Ángel Benito Sarango Sarango
VOCAL DEL CONSEJO DE PLANIFICACIÓN



Sra. Rosana Merino Jiménez
VOCAL DEL CONSEJO DE PLANIFICACIÓN



Sr. José Nicolás Porras Rueda
VOCAL DEL CONSEJO DE PLANIFICACIÓN

Sr. Orlando Manrique Orellana Vaca

PRESIDENTE DEL GAD PARROQUIAL RURAL DE BELLAVISTA

RESOLUCIÓN ADMINISTRATIVA No. 010-GADPRBE-2024

CONSIDERANDO

Que, el número 5 del artículo 3 de la Constitución de la República del Ecuador establece como uno de los deberes primordiales del Estado, Planificar el desarrollo nacional, erradicar la pobreza, promover el desarrollo sustentable y la redistribución equitativa de los recursos y la riqueza, para acceder al buen vivir;

Que, el artículo 279 de la Constitución de la República del Ecuador establece que el sistema nacional descentralizado de planificación participativa organizará la planificación para el desarrollo;

Que, el artículo 280 de la Constitución de la República del Ecuador plantea que el Plan Nacional de Desarrollo es el instrumento al que se sujetarán las políticas, programas y proyectos públicos; la programación y ejecución del presupuesto del Estado; y la inversión y la asignación de los recursos públicos; y coordinar las competencias exclusivas entre el Estado central y los gobiernos autónomos descentralizados. Su observancia será de carácter obligatorio para el sector público e indicativo para los demás sectores;

Que, el artículo 297 ibídem, dispone que: "Todo programa financiado con recursos públicos tendrá objetivos, metas y un plazo predeterminado para ser evaluado, en el marco de lo establecido en el Plan Nacional de Desarrollo. Las instituciones y entidades que reciban o transfieran bienes o recursos públicos se someterán a las normas que las regulan y a los principios y procedimientos de transparencia, rendición de cuentas y control público";

Que, el Consejo Nacional de Planificación, mediante Resolución Nro. 002-CNP-2021 de 20 de septiembre de 2021, aprobó el Plan Nacional de Desarrollo "Creación de Oportunidades" 2021-2025, el cual contempla una vinculación directa de los objetivos, políticas y metas del PND a los lineamientos territoriales contenidos en la Estrategia Territorial Nacional;

Que, el artículo 12 del Código Orgánico de Planificación y Finanzas Públicas, COPLAFIP, determina: "Planificación de los Gobiernos Autónomos Descentralizados. - La planificación del desarrollo y el ordenamiento territorial es competencia de los gobiernos autónomos descentralizados en sus territorios. Se ejercerá a través de sus planes propios y demás instrumentos, en articulación y coordinación con los diferentes

niveles de gobierno, en el ámbito del Sistema Nacional Descentralizado de Planificación Participativa”;

Que, el artículo 26 del Código Orgánico de Planificación y Finanzas Públicas, en adelante COPLAFIP, determina: “La Secretaría Técnica del Sistema Nacional Descentralizado de Planificación Participativa será ejercida por el ente rector de la planificación”;

Que, el artículo 41 del COPLAFIP, dispone: “Planes de Desarrollo y Ordenamiento Territorial. - Los planes de desarrollo y ordenamiento territorial son los instrumentos de planificación que contienen las directrices principales de los Gobiernos Autónomos Descentralizados respecto de las decisiones estratégicas de desarrollo y que permiten la gestión concertada y articulada del territorio. Tienen por objeto ordenar, compatibilizar y armonizar las decisiones estratégicas de desarrollo respecto de los asentamientos humanos, las actividades económico productivas y el manejo de los recursos naturales en función de las cualidades territoriales, a través de la definición de lineamientos para la materialización del modelo territorial deseado, establecidos por el nivel de gobierno respectivo”;

Que, el artículo 42 ibídem, establece los contenidos mínimos de los planes de desarrollo y de ordenamiento territorial;

Que, el artículo 46 ibídem, determina: “Formulación participativa. - Los planes de desarrollo y de ordenamiento territorial de los gobiernos autónomos descentralizados se formularán y actualizarán con participación ciudadana, para lo cual se aplicarán los mecanismos participativos establecidos en la Constitución de la República, la Ley y la normativa expedida por los gobiernos autónomos descentralizados”;

Que, el artículo 48 del COPLAFIP, dispone: “Vigencia de los planes. - Los planes de desarrollo y de ordenamiento territorial entrarán en vigencia a partir de su expedición mediante el acto normativo correspondiente. Es obligación de cada gobierno autónomo descentralizado publicar y difundir sus respectivos planes de desarrollo y de ordenamiento territorial, así como actualizarlos al inicio de cada gestión”;

Que, el artículo 49 ibídem, establece que: “Los planes de desarrollo y de ordenamiento territorial serán referentes obligatorios para la elaboración de planes de inversión, presupuestos y demás instrumentos de gestión de cada gobierno autónomo descentralizado”;

Que, el artículo 21 del Reglamento General del Código Orgánico de Planificación y Finanzas Públicas determina que: “Los planes de desarrollo y de ordenamiento territorial son los instrumentos de planificación que permiten la gestión concertada y articulada del territorio de los gobiernos autónomos descentralizados. Todos los niveles de gobierno deberán considerar obligatoriamente las directrices y orientaciones definidas en los instrumentos de carácter nacional para el ordenamiento territorial. Las propuestas que incidan en el territorio de un gobierno autónomo descentralizado, deberán

acordarse entre los actores públicos y privados involucrados y con el gobierno autónomo descentralizado respectivo, e incorporarse en los planes de desarrollo y ordenamiento territorial de conformidad con lo previsto en este reglamento y demás normativa aplicable. Todo acto administrativo o normativo, decisión o acción que un gobierno autónomo descentralizado adopte para la planificación del desarrollo y ordenamiento territorial, se realizará obligatoriamente en coherencia y concordancia con lo establecido en los respectivos planes de desarrollo y ordenamiento territorial. La Secretaría Nacional de Planificación y Desarrollo expedirá la norma técnica correspondiente para su formulación, articulación y coordinación";

Que, el artículo 22 ibídem, prescribe que: "Los planes de desarrollo y ordenamiento territorial son instrumentos de planificación complementarios entre sí y serán construidos en un proceso participativo único, de acuerdo a la normativa técnica que emita la Secretaría Nacional de Planificación y Desarrollo";

Que, el artículo 9 de la Ley Orgánica de Ordenamiento Territorial Uso y Gestión del Suelo, LOOTUGS, establece: "Ordenamiento territorial. - El ordenamiento territorial es el proceso y resultado de organizar espacial y funcionalmente las actividades y recursos en el territorio, para viabilizar la aplicación y concreción de políticas públicas democráticas y participativas y facilitar el logro de los objetivos de desarrollo. La planificación del ordenamiento territorial constará en el plan de desarrollo y ordenamiento territorial de los Gobiernos Autónomos Descentralizados. La planificación para el ordenamiento territorial es obligatoria para todos los niveles de gobierno. La rectoría nacional del ordenamiento territorial será ejercida por el ente rector de la planificación nacional en su calidad de entidad estratégica";

Que, el artículo 14 ibídem, dispone que: "El proceso de formulación o actualización de los planes de desarrollo y ordenamiento territorial de los Gobiernos Autónomos Descentralizados, se regulará por la norma técnica que expida el Consejo Técnico";

Que, el artículo 8 del Reglamento a la Ley Orgánica de Ordenamiento Territorial, Uso y Gestión del Suelo, establece que: "Los Planes de Desarrollo y Ordenamiento Territorial (PDOT) podrán ser actualizados cuando el Gobierno Autónomo Descentralizado (GAD) lo considere necesario y esté debidamente justificado, a partir de la evaluación del PDOT anterior para definir el alcance de la misma sin alterar su contenido estratégico y el componente estructurante que lo articula al Plan de Uso y Gestión del Suelo (PUGS), en el caso de los municipios o distritos metropolitanos. Sin embargo, en las siguientes circunstancias, la actualización es obligatoria: a) Al inicio de gestión de las autoridades locales. b) Cuando un Proyecto Nacional de Carácter Estratégico se implanta en la jurisdicción del GAD y debe adecuar su PDOT a los lineamientos derivados de la respectiva Planificación Especial, c) Por fuerza mayor, como la ocurrencia de un desastre";

Que, en la Resolución Nro. 003-CTUGS-2019, publicada en el Registro Oficial Nro. 86 de 25 de noviembre de 2019, el Consejo Técnico de Uso y gestión del Suelo expidió la Norma Técnica para el proceso de formulación o actualización de los planes de

desarrollo y ordenamiento territorial de los gobiernos autónomos descentralizados, en cuya Disposición General Séptima dispone a los GAD: "(...) tomar en consideración la Guía para la formulación/actualización del Plan de Desarrollo y Ordenamiento Territorial, emitida por el ente rector de ordenamiento territorial, así como los documentos de apoyo complementarios elaborados para el efecto";

Que, con Decreto Ejecutivo No. 28 de 24 de mayo de 2021, se designa como Secretario Nacional de Planificación al Econ. Jairon Merchán Haz;

Que, mediante Decreto Ejecutivo Nro. 84 de 16 de junio de 2021, se reforma el artículo 2 del Decreto Ejecutivo Nro. 3 de 24 de mayo de 2021 en los siguientes términos: "Cámbiese el nombre a la "Secretaría Técnica de Planificación Planifica Ecuador" por el de "Secretaría Nacional de Planificación", como entidad de derecho público, con personalidad jurídica, dotada de autonomía administrativa y financiera, adscrita a la Presidencia de la República, a cargo de la planificación nacional de forma integral y de todos los componentes del sistema nacional de planificación. La Secretaría Nacional de Planificación estará dirigida por un Secretario Nacional con rango de ministro de Estado, quien ejercerá la representación legal, judicial y extrajudicial y será de libre nombramiento y remoción por el Presidente de la República";

Que, con Informe técnico de motivación para emisión de Guía para la formulación/actualización de Planes de Desarrollo y Ordenamiento Territorial – PDOT, la Subsecretaría de Planificación Nacional menciona que: "Con la aprobación del nuevo Plan Nacional de Desarrollo 2021-2025, y ante el inicio del nuevo periodo de gestión de las autoridades locales, los representantes de los GAD y sus equipos técnicos deben actualizar sus planes de desarrollo y ordenamiento territorial, por lo que se ha visto la necesidad de actualizar las Guías para la formulación/actualización de los PDOT, de acuerdo a las prioridades de este periodo de Gobierno, que establece ejes transversales a ser considerados en el proceso de actualización de los PDOT";

Que, la nueva guía metodológica permite vincular la planificación nacional con la local, asegurando, además, la alineación a la Agenda 2020 de Desarrollo Sostenible y la inclusión de los enfoques prioritarios para la gestión del desarrollo en el marco de lo establecido en el PND, y; de acuerdo a las directrices del Gobierno nacional;

Que, la letra r) del acápite 1.1.1.1. del artículo 10 del Estatuto Orgánico de la Secretaría Nacional de Planificación señala entre las atribuciones y responsabilidades del Secretario Nacional de Planificación, la siguiente: "r) Suscribir y aprobar todo acto administrativo, normativo y metodológico relacionado con la Secretaría Nacional de Planificación"; y, En ejercicio de las atribuciones y facultades que le confieren el numeral 4 del artículo 26 del Código Orgánico de Planificación y Finanzas Públicas, el Decreto Ejecutivo Nro. 28 de 24 de mayo de 2021, el artículo 9 de la Ley Orgánica de Ordenamiento Territorial, Uso y Gestión del Suelo; y, el artículo 22 del Reglamento General del Código Orgánico de Planificación y Finanzas Públicas;

Que, el artículo 100 de la constitución de la República del Ecuador, establece que en los diferentes niveles de gobierno se conformaran instancias de participación ciudadana, cuyo objetivo, entre otros, es la elaboración de planes y políticas nacionales locales y sectoriales;

Que, los artículos 61, 95 y 102 de la Constitución de la República consagran el derecho a la participación en los asuntos de interés público, para lo cual las ciudadanas y ciudadanos, incluidos aquellos domiciliados en el exterior, en forma individual y colectiva, participarán de manera protagónica en la toma de decisiones, planificación y gestión de los asuntos públicos, en el control popular de las instituciones del Estado, la sociedad, y de sus representantes, en un proceso permanente de construcción del poder ciudadano;

Que, el artículo 241 de la constitución prescribe, que "la planificación garantizará el ordenamiento territorial y será obligatoria en todos los Gobiernos Autónomos Descentralizados";

Que, el Art. 64 de la Ley de Participación Ciudadana y Control Social, establece que en todos los niveles de gobierno existirán instancias de participación con la finalidad de: elaborar planes y políticas locales y sectoriales entre los gobiernos y la ciudadanía, mejorar la calidad de la inversión pública y definir agendas de desarrollo, elaborar presupuestos participativos de los gobiernos autónomos descentralizados, fortalecer la democracia con mecanismos permanentes de transparencia, rendición de cuentas y control social y promover la formación ciudadana e impulsar procesos de comunicación;

Que, el Artículo 63 del COOOTAD establece que " Naturaleza jurídica. - Los gobiernos autónomos descentralizados parroquiales rurales son personas jurídicas de derecho público, con autonomía política, administrativa y financiera. Estarán integrados por los órganos previstos en este Código para el ejercicio de las competencias que les corresponden;

Que, el Artículo 64, literal d) señala "Funciones. - Son funciones del gobierno autónomo descentralizado parroquial rural: Promover el desarrollo sustentable de su circunscripción territorial parroquial para garantizar la realización del buen vivir a través de la implementación de políticas públicas parroquiales, en el marco de sus competencias constitucionales y legales;"

Que, el Artículo 65 literal a) del COOTAD dice que son: "Competencias exclusivas del gobierno autónomo descentralizado parroquial rural.- Los gobiernos autónomos descentralizados parroquiales rurales ejercerán las siguientes competencias exclusivas, sin perjuicio de otras que se determinen: a) Planificar junto con otras instituciones del sector público y actores de la sociedad el desarrollo parroquial y su correspondiente ordenamiento territorial, en coordinación con el gobierno cantonal y provincial en el marco de la interculturalidad y plurinacionalidad y el respeto a la diversidad;

Que, el Artículo 67, literal b) del COOTAD establece las: "Atribuciones de la junta parroquial rural. - A la junta parroquial rural le corresponde: b) Aprobar el plan parroquial de desarrollo y el de ordenamiento territorial formulados participativamente con la acción del consejo parroquial de planificación y las instancias de participación, así como evaluar la ejecución";

Que, según en el Artículo 323 del COOTAD, se establece la: "Aprobación de otros actos normativos.- El órgano normativo del respectivo gobierno autónomo descentralizado podrá expedir además, acuerdos y resoluciones sobre temas que tengan carácter especial o específico, los que serán aprobados por el órgano legislativo del gobierno autónomo, por simple mayoría, en un solo debate y serán notificados a los interesados, sin perjuicio de disponer su publicación en cualquiera de los medios determinados en el artículo precedente, de existir mérito para ello;

En las juntas parroquiales rurales se requerirá de dos sesiones en días distintos para el debate y aprobación de acuerdos y resoluciones en los siguientes casos:

- a) Aprobación del Plan de Desarrollo Parroquial y de Ordenamiento Territorial;
- b) Aprobación del plan operativo anual y su presupuesto, previo criterio favorable del Consejo de Planificación;

Que, con fecha 31 de Octubre de 2024 el Consejo de Planificación del Gobierno Autónomo Descentralizado Parroquial Rural de Bellavista Avaló Favorablemente el documento final de la **"ACTUALIZACION DEL PLAN DE DESARROLLO Y ORDENAMIENTO TERRITORIAL PDOT DEL GOBIERNO AUTONOMO DESCENTRALIZADO PARROQUIAL RURAL DE BELLAVISTA CANTON SANTA ROSA PROVINCIA DE EL ORO PARA EL PERIODO 2023 2027"**.

Que, con fecha 01 de Noviembre del 2024, mediante sesión ordinaria y que consta en el libro de actas, se analizó y aprobó en primera instancia la **"ACTUALIZACION DEL PLAN DE DESARROLLO Y ORDENAMIENTO TERRITORIAL PDOT DEL GOBIERNO AUTONOMO DESCENTRALIZADO PARROQUIAL RURAL DE BELLAVISTA CANTON SANTA ROSA PROVINCIA DE EL ORO PARA EL PERIODO 2023 2027"**.

Que, en el art. 67 Sección Segunda, del COOTAD habla que los Gobiernos Autónomos Descentralizados, dentro de sus atribuciones están la de expedir resoluciones y normativas reglamentarias.

En la actualización de PDOT, se ejecutó el diagnóstico territorial por componentes y de forma estratégica con participación ciudadana que permita precisar la situación que atraviesa del territorio, así como sus potencialidades y problemas desde un enfoque integral y multidimensional, permitiendo la definición de un modelo de gestión a corto mediano y largo plazo; se establecieron decisiones estratégicas y territoriales participativas y concertadas que permitan alcanzar la visión de desarrollo a nivel parroquial, coordinadas y articuladas con los actores territoriales en los tres niveles de gobierno, asegurando la formulación y cumplimiento de los objetivos, políticas, planes,

programas y proyectos con participación ciudadana; se establecieron un conjunto de estrategias y procesos en la fase de formulación del modelo de gestión a implementar por el GAD Parroquial, consolidando una estrategia territorial de desarrollo de manera articulada y coordinada, fortaleciendo la gestión en cuanto a la planificación e información, participación ciudadana, protección de derechos, factores que garanticen la reducción de riesgos o su mitigación; seguimiento y evaluación de la planificación.

En lo relacionado al contenido del PDOT parroquial actualizado, el documento entregado está en concordancia con lo establecido en los Art. 7, 8 y 9 de la Norma Técnica para el proceso de Formulación o Actualización de los Planes de Desarrollo y ordenamiento Territorial de los Gobiernos Autónomos Descentralizados, emitido mediante resolución Nro. 003-CTUGS- 2019 y reformado mediante resolución 015-CTUGS- 2023, del Consejo Técnico de Uso y Gestión del Suelo del 06 de noviembre del 2023, y de conformidad con lo establecido en la Guía para la Formulación/Actualización de Planes de Desarrollo y Ordenamiento Territorial-PDOT, PROCESO 2023-2027.

En uso de sus atribuciones,

RESUELVE

PRIMERO: Aprobar en primera instancia la **"ACTUALIZACION DEL PLAN DE DESARROLLO Y ORDENAMIENTO TERRITORIAL PDOT DEL GOBIERNO AUTONOMO DESCENTRALIZADO PARROQUIAL RURAL DE BELLAVISTA CANTON SANTA ROSA PROVINCIA DE EL ORO PARA EL PERIODO 2023 2027"**, realizado por la Consultora Soc. Lenny Aracelly Ramón Renda

SEGUNDO: Encárguese a la Secretaria - Tesorería del Gobierno Autónomo Descentralizado Parroquial Rural de Bellavista, la publicación del presente Acuerdo en el Registro Oficial.

La presente Resolución entrará en vigencia a partir de suscripción sin perjuicio de su publicación en el Registro Oficial.

Es dado y firmado en la sala de sesiones del Gobierno Autónomo Descentralizado Parroquial Rural de Bellavista, el día Viernes 01 de Noviembre del 2024.

Sr. Orlando Manrique Orellana Vaca

PRESIDENTE DEL GAD PARROQUIAL RURAL DE BELLAVISTA



Sra. Sandra Jeanmayre Kirby Zambrano

**VICEPRESIDENTA DEL GAD
PARROQUIAL RUIRAL DE
BELLAVISTA**



Sr. Ermel Salvador Murillo Calderón

**VOCAL PRINCIPAL DEL GAD
PARROQUIAL RUIRAL DE
BELLAVISTA**



Sra. Gissella Esmeralda Carreño Torres

**VOCAL PRINCIPAL DEL GAD
PARROQUIAL RUIRAL DE
BELLAVISTA**



Sr. Efrén Olmedo Murillo Calderón

**VOCAL PRINCIPAL DEL GAD
PARROQUIAL RUIRAL DE
BELLAVISTA**

En Calidad de Secretaria – Tesorera del GAD Parroquial

CERTIFICO

Que la presente resolución fue conocida y discutida por el Pleno del Gobierno Autónomo Descentralizado Parroquial Rural de Bellavista El Oro, en sesión ordinaria del día Viernes 01 de Noviembre del 2024, primer debate, según el punto del orden del día Conocimiento y aprobación de la **“ACTUALIZACION DEL PLAN DE DESARROLLO Y ORDENAMIENTO TERRITORIAL PDOT DEL GOBIERNO AUTONOMO DESCENTRALIZADO PARROQUIAL RUIRAL DE BELLAVISTA CANTON SANTA ROSA PROVINCIA DE EL ORO PARA EL PERIODO 2023 2027”**, de conformidad con los archivos correspondientes, a los cuales me remito.



Ing. Johanna Verónica Balseca Agila
**SECRETARIA-TESORERIA DEL GOBIERNO AUTÓNOMO
DESCENTRALIZADO PARROQUIAL RUIRAL DE BELLAVISTA**



Sr. Orlando Manrique Orellana Vaca

PRESIDENTE DEL GAD PARROQUIAL RURAL DE BELLAVISTA

RESOLUCIÓN ADMINISTRATIVA No. 011-GADPRBE-2024

CONSIDERANDO

Que, el número 5 del artículo 3 de la Constitución de la República del Ecuador establece como uno de los deberes primordiales del Estado, Planificar el desarrollo nacional, erradicar la pobreza, promover el desarrollo sustentable y la redistribución equitativa de los recursos y la riqueza, para acceder al buen vivir;

Que, el artículo 279 de la Constitución de la República del Ecuador establece que el sistema nacional descentralizado de planificación participativa organizará la planificación para el desarrollo;

Que, el artículo 280 de la Constitución de la República del Ecuador plantea que el Plan Nacional de Desarrollo es el instrumento al que se sujetarán las políticas, programas y proyectos públicos; la programación y ejecución del presupuesto del Estado; y la inversión y la asignación de los recursos públicos; y coordinar las competencias exclusivas entre el Estado central y los gobiernos autónomos descentralizados. Su observancia será de carácter obligatorio para el sector público e indicativo para los demás sectores;

Que, el artículo 297 ibídem, dispone que: "Todo programa financiado con recursos públicos tendrá objetivos, metas y un plazo predeterminado para ser evaluado, en el marco de lo establecido en el Plan Nacional de Desarrollo. Las instituciones y entidades que reciban o transfieran bienes o recursos públicos se someterán a las normas que las regulan y a los principios y procedimientos de transparencia, rendición de cuentas y control público";

Que, el Consejo Nacional de Planificación, mediante Resolución Nro. 002-CNP-2021 de 20 de septiembre de 2021, aprobó el Plan Nacional de Desarrollo "Creación de Oportunidades" 2021-2025, el cual contempla una vinculación directa de los objetivos, políticas y metas del PND a los lineamientos territoriales contenidos en la Estrategia Territorial Nacional;

Que, el artículo 12 del Código Orgánico de Planificación y Finanzas Públicas, COPLAFIP, determina: "Planificación de los Gobiernos Autónomos Descentralizados. - La planificación del desarrollo y el ordenamiento territorial es competencia de los gobiernos autónomos descentralizados en sus territorios. Se ejercerá a través de sus planes propios y demás instrumentos, en articulación y coordinación con los diferentes

niveles de gobierno, en el ámbito del Sistema Nacional Descentralizado de Planificación Participativa”;

Que, el artículo 26 del Código Orgánico de Planificación y Finanzas Públicas, en adelante COPLAFIP, determina: “La Secretaría Técnica del Sistema Nacional Descentralizado de Planificación Participativa será ejercida por el ente rector de la planificación”;

Que, el artículo 41 del COPLAFIP, dispone: “Planes de Desarrollo y Ordenamiento Territorial. - Los planes de desarrollo y ordenamiento territorial son los instrumentos de planificación que contienen las directrices principales de los Gobiernos Autónomos Descentralizados respecto de las decisiones estratégicas de desarrollo y que permiten la gestión concertada y articulada del territorio. Tienen por objeto ordenar, compatibilizar y armonizar las decisiones estratégicas de desarrollo respecto de los asentamientos humanos, las actividades económico productivas y el manejo de los recursos naturales en función de las cualidades territoriales, a través de la definición de lineamientos para la materialización del modelo territorial deseado, establecidos por el nivel de gobierno respectivo”;

Que, el artículo 42 ibídem, establece los contenidos mínimos de los planes de desarrollo y de ordenamiento territorial;

Que, el artículo 46 ibídem, determina: “Formulación participativa. - Los planes de desarrollo y de ordenamiento territorial de los gobiernos autónomos descentralizados se formularán y actualizarán con participación ciudadana, para lo cual se aplicarán los mecanismos participativos establecidos en la Constitución de la República, la Ley y la normativa expedida por los gobiernos autónomos descentralizados”;

Que, el artículo 48 del COPLAFIP, dispone: “Vigencia de los planes. - Los planes de desarrollo y de ordenamiento territorial entrarán en vigencia a partir de su expedición mediante el acto normativo correspondiente. Es obligación de cada gobierno autónomo descentralizado publicar y difundir sus respectivos planes de desarrollo y de ordenamiento territorial, así como actualizarlos al inicio de cada gestión”;

Que, el artículo 49 ibídem, establece que: “Los planes de desarrollo y de ordenamiento territorial serán referentes obligatorios para la elaboración de planes de inversión, presupuestos y demás instrumentos de gestión de cada gobierno autónomo descentralizado”;

Que, el artículo 21 del Reglamento General del Código Orgánico de Planificación y Finanzas Públicas determina que: “Los planes de desarrollo y de ordenamiento territorial son los instrumentos de planificación que permiten la gestión concertada y articulada del territorio de los gobiernos autónomos descentralizados. Todos los niveles de gobierno deberán considerar obligatoriamente las directrices y orientaciones definidas en los instrumentos de carácter nacional para el ordenamiento territorial. Las propuestas que incidan en el territorio de un gobierno autónomo descentralizado, deberán

acordarse entre los actores públicos y privados involucrados y con el gobierno autónomo descentralizado respectivo, e incorporarse en los planes de desarrollo y ordenamiento territorial de conformidad con lo previsto en este reglamento y demás normativa aplicable. Todo acto administrativo o normativo, decisión o acción que un gobierno autónomo descentralizado adopte para la planificación del desarrollo y ordenamiento territorial, se realizará obligatoriamente en coherencia y concordancia con lo establecido en los respectivos planes de desarrollo y ordenamiento territorial. La Secretaría Nacional de Planificación y Desarrollo expedirá la norma técnica correspondiente para su formulación, articulación y coordinación”;

Que, el artículo 22 ibídem, prescribe que: “Los planes de desarrollo y ordenamiento territorial son instrumentos de planificación complementarios entre sí y serán contruidos en un proceso participativo único, de acuerdo a la normativa técnica que emita la Secretaría Nacional de Planificación y Desarrollo”;

Que, el artículo 9 de la Ley Orgánica de Ordenamiento Territorial Uso y Gestión del Suelo, LOOTUGS, establece: “Ordenamiento territorial. - El ordenamiento territorial es el proceso y resultado de organizar espacial y funcionalmente las actividades y recursos en el territorio, para viabilizar la aplicación y concreción de políticas públicas democráticas y participativas y facilitar el logro de los objetivos de desarrollo. La planificación del ordenamiento territorial constará en el plan de desarrollo y ordenamiento territorial de los Gobiernos Autónomos Descentralizados. La planificación para el ordenamiento territorial es obligatoria para todos los niveles de gobierno. La rectoría nacional del ordenamiento territorial será ejercida por el ente rector de la planificación nacional en su calidad de entidad estratégica”;

Que, el artículo 14 ibídem, dispone que: “El proceso de formulación o actualización de los planes de desarrollo y ordenamiento territorial de los Gobiernos Autónomos Descentralizados, se regulará por la norma técnica que expida el Consejo Técnico”;

Que, el artículo 8 del Reglamento a la Ley Orgánica de Ordenamiento Territorial, Uso y Gestión del Suelo, establece que: “Los Planes de Desarrollo y Ordenamiento Territorial (PDOT) podrán ser actualizados cuando el Gobierno Autónomo Descentralizado (GAD) lo considere necesario y esté debidamente justificado, a partir de la evaluación del PDOT anterior para definir el alcance de la misma sin alterar su contenido estratégico y el componente estructurante que lo articula al Plan de Uso y Gestión del Suelo (PUGS), en el caso de los municipios o distritos metropolitanos. Sin embargo, en las siguientes circunstancias, la actualización es obligatoria: a) Al inicio de gestión de las autoridades locales. b) Cuando un Proyecto Nacional de Carácter Estratégico se implanta en la jurisdicción del GAD y debe adecuar su PDOT a los lineamientos derivados de la respectiva Planificación Especial, c) Por fuerza mayor, como la ocurrencia de un desastre”;

Que, en la Resolución Nro. 003-CTUGS-2019, publicada en el Registro Oficial Nro. 86 de 25 de noviembre de 2019, el Consejo Técnico de Uso y gestión del Suelo expidió la Norma Técnica para el proceso de formulación o actualización de los planes de

desarrollo y ordenamiento territorial de los gobiernos autónomos descentralizados, en cuya Disposición General Séptima dispone a los GAD: "(...) tomar en consideración la Guía para la formulación/actualización del Plan de Desarrollo y Ordenamiento Territorial, emitida por el ente rector de ordenamiento territorial, así como los documentos de apoyo complementarios elaborados para el efecto";

Que, con Decreto Ejecutivo No. 28 de 24 de mayo de 2021, se designa como Secretario Nacional de Planificación al Econ. Jairon Merchán Haz;

Que, mediante Decreto Ejecutivo Nro. 84 de 16 de junio de 2021, se reforma el artículo 2 del Decreto Ejecutivo Nro. 3 de 24 de mayo de 2021 en los siguientes términos: "Cámbiese el nombre a la "Secretaría Técnica de Planificación Planifica Ecuador" por el de "Secretaría Nacional de Planificación", como entidad de derecho público, con personalidad jurídica, dotada de autonomía administrativa y financiera, adscrita a la Presidencia de la República, a cargo de la planificación nacional de forma integral y de todos los componentes del sistema nacional de planificación. La Secretaría Nacional de Planificación estará dirigida por un Secretario Nacional con rango de ministro de Estado, quien ejercerá la representación legal, judicial y extrajudicial y será de libre nombramiento y remoción por el Presidente de la República";

Que, con Informe técnico de motivación para emisión de Guía para la formulación/actualización de Planes de Desarrollo y Ordenamiento Territorial – PDOT, la Subsecretaría de Planificación Nacional menciona que: "Con la aprobación del nuevo Plan Nacional de Desarrollo 2021-2025, y ante el inicio del nuevo periodo de gestión de las autoridades locales, los representantes de los GAD y sus equipos técnicos deben actualizar sus planes de desarrollo y ordenamiento territorial, por lo que se ha visto la necesidad de actualizar las Guías para la formulación/actualización de los PDOT, de acuerdo a las prioridades de este periodo de Gobierno, que establece ejes transversales a ser considerados en el proceso de actualización de los PDOT";

Que, la nueva guía metodológica permite vincular la planificación nacional con la local, asegurando, además, la alineación a la Agenda 2020 de Desarrollo Sostenible y la inclusión de los enfoques prioritarios para la gestión del desarrollo en el marco de lo establecido en el PND, y; de acuerdo a las directrices del Gobierno nacional;

Que, la letra r) del acápite 1.1.1.1. del artículo 10 del Estatuto Orgánico de la Secretaría Nacional de Planificación señala entre las atribuciones y responsabilidades del Secretario Nacional de Planificación, la siguiente: "r) Suscribir y aprobar todo acto administrativo, normativo y metodológico relacionado con la Secretaría Nacional de Planificación"; y, En ejercicio de las atribuciones y facultades que le confieren el numeral 4 del artículo 26 del Código Orgánico de Planificación y Finanzas Públicas, el Decreto Ejecutivo Nro. 28 de 24 de mayo de 2021, el artículo 9 de la Ley Orgánica de Ordenamiento Territorial, Uso y Gestión del Suelo; y, el artículo 22 del Reglamento General del Código Orgánico de Planificación y Finanzas Públicas;

Que, el artículo 100 de la constitución de la República del Ecuador, establece que en los diferentes niveles de gobierno se conformaran instancias de participación ciudadana, cuyo objetivo, entre otros, es la elaboración de planes y políticas nacionales locales y sectoriales;

Que, los artículos 61, 95 y 102 de la Constitución de la República consagran el derecho a la participación en los asuntos de interés público, para lo cual las ciudadanas y ciudadanos, incluidos aquellos domiciliados en el exterior, en forma individual y colectiva, participarán de manera protagónica en la toma de decisiones, planificación y gestión de los asuntos públicos, en el control popular de las instituciones del Estado, la sociedad, y de sus representantes, en un proceso permanente de construcción del poder ciudadano;

Que, el artículo 241 de la constitución prescribe, que "la planificación garantizará el ordenamiento territorial y será obligatoria en todos los Gobiernos Autónomos Descentralizados";

Que, el Art. 64 de la Ley de Participación Ciudadana y Control Social, establece que en todos los niveles de gobierno existirán instancias de participación con la finalidad de: elaborar planes y políticas locales y sectoriales entre los gobiernos y la ciudadanía, mejorar la calidad de la inversión pública y definir agendas de desarrollo, elaborar presupuestos participativos de los gobiernos autónomos descentralizados, fortalecer la democracia con mecanismos permanentes de transparencia, rendición de cuentas y control social y promover la formación ciudadana e impulsar procesos de comunicación;

Que, el Artículo 63 del COOOTAD establece que " Naturaleza jurídica. - Los gobiernos autónomos descentralizados parroquiales rurales son personas jurídicas de derecho público, con autonomía política, administrativa y financiera. Estarán integrados por los órganos previstos en este Código para el ejercicio de las competencias que les corresponden;

Que, el Artículo 64, literal d) señala "Funciones. - Son funciones del gobierno autónomo descentralizado parroquial rural: Promover el desarrollo sustentable de su circunscripción territorial parroquial para garantizar la realización del buen vivir a través de la implementación de políticas públicas parroquiales, en el marco de sus competencias constitucionales y legales;"

Que, el Artículo 65 literal a) del COOTAD dice que son: "Competencias exclusivas del gobierno autónomo descentralizado parroquial rural.- Los gobiernos autónomos descentralizados parroquiales rurales ejercerán las siguientes competencias exclusivas, sin perjuicio de otras que se determinen: a) Planificar junto con otras instituciones del sector público y actores de la sociedad el desarrollo parroquial y su correspondiente ordenamiento territorial, en coordinación con el gobierno cantonal y provincial en el marco de la interculturalidad y plurinacionalidad y el respeto a la diversidad;

Que, el Artículo 67, literal b) del COOTAD establece las: "Atribuciones de la junta parroquial rural. - A la junta parroquial rural le corresponde: b) Aprobar el plan parroquial de desarrollo y el de ordenamiento territorial formulados participativamente con la acción del consejo parroquial de planificación y las instancias de participación, así como evaluar la ejecución";

Que, según en el Artículo 323 del COOTAD, se establece la: "Aprobación de otros actos normativos.- El órgano normativo del respectivo gobierno autónomo descentralizado podrá expedir además, acuerdos y resoluciones sobre temas que tengan carácter especial o específico, los que serán aprobados por el órgano legislativo del gobierno autónomo, por simple mayoría, en un solo debate y serán notificados a los interesados, sin perjuicio de disponer su publicación en cualquiera de los medios determinados en el artículo precedente, de existir mérito para ello;

En las juntas parroquiales rurales se requerirá de dos sesiones en días distintos para el debate y aprobación de acuerdos y resoluciones en los siguientes casos:

- a) Aprobación del Plan de Desarrollo Parroquial y de Ordenamiento Territorial;
- b) Aprobación del plan operativo anual y su presupuesto, previo criterio favorable del Consejo de Planificación;

Que, con fecha 31 de Octubre de 2024 el Consejo de Planificación del Gobierno Autónomo Descentralizado Parroquial Rural de Bellavista Avaló Favorablemente el documento final de la **"ACTUALIZACION DEL PLAN DE DESARROLLO Y ORDENAMIENTO TERRITORIAL PDOT DEL GOBIERNO AUTONOMO DESCENTRALIZADO PARROQUIAL RURAL DE BELLAVISTA CANTON SANTA ROSA PROVINCIA DE EL ORO PARA EL PERIODO 2023 2027"**.

Que, con fecha 01 de Noviembre del 2024, mediante sesión ordinaria y que consta en el libro de actas, se analizó y aprobó en primera instancia la **"ACTUALIZACION DEL PLAN DE DESARROLLO Y ORDENAMIENTO TERRITORIAL PDOT DEL GOBIERNO AUTONOMO DESCENTRALIZADO PARROQUIAL RURAL DE BELLAVISTA CANTON SANTA ROSA PROVINCIA DE EL ORO PARA EL PERIODO 2023 2027"**.

Que, en el art. 67 Sección Segunda, del COOTAD habla que los Gobiernos Autónomos Descentralizados, dentro de sus atribuciones están la de expedir resoluciones y normativas reglamentarias.

En la actualización de PDOT, se ejecutó el diagnóstico territorial por componentes y de forma estratégica con participación ciudadana que permita precisar la situación que atraviesa del territorio, así como sus potencialidades y problemas desde un enfoque integral y multidimensional, permitiendo la definición de un modelo de gestión a corto mediano y largo plazo; se establecieron decisiones estratégicas y territoriales participativas y concertadas que permitan alcanzar la visión de desarrollo a nivel parroquial, coordinadas y articuladas con los actores territoriales en los tres niveles de gobierno, asegurando la formulación y cumplimiento de los objetivos, políticas, planes,

programas y proyectos con participación ciudadana; se establecieron un conjunto de estrategias y procesos en la fase de formulación del modelo de gestión a implementar por el GAD Parroquial, consolidando una estrategia territorial de desarrollo de manera articulada y coordinada, fortaleciendo la gestión en cuanto a la planificación e información, participación ciudadana, protección de derechos, factores que garanticen la reducción de riesgos o su mitigación; seguimiento y evaluación de la planificación.

En lo relacionado al contenido del PDOT parroquial actualizado, el documento entregado está en concordancia con lo establecido en los Art. 7, 8 y 9 de la Norma Técnica para el proceso de Formulación o Actualización de los Planes de Desarrollo y ordenamiento Territorial de los Gobiernos Autónomos Descentralizados, emitido mediante resolución Nro. 003-CTUGS- 2019 y reformado mediante resolución 015-CTUGS- 2023, del Consejo Técnico de Uso y Gestión del Suelo del 06 de noviembre del 2023, y de conformidad con lo establecido en la Guía para la Formulación/Actualización de Planes de Desarrollo y Ordenamiento Territorial-PDOT, PROCESO 2023-2027.

En uso de sus atribuciones,

RESUELVE

PRIMERO: Aprobar en segunda instancia la **"ACTUALIZACION DEL PLAN DE DESARROLLO Y ORDENAMIENTO TERRITORIAL PDOT DEL GOBIERNO AUTONOMO DESCENTRALIZADO PARROQUIAL RURAL DE BELLAVISTA CANTON SANTA ROSA PROVINCIA DE EL ORO PARA EL PERIODO 2023 2027"**, realizado por la Consultora Soc. Lenny Aracelly Ramón Renda

SEGUNDO: Encárguese a la Secretaria - Tesorería del Gobierno Autónomo Descentralizado Parroquial Rural de Bellavista, la publicación del presente Acuerdo en el Registro Oficial.

La presente Resolución entrará en vigencia a partir de suscripción sin perjuicio de su publicación en el Registro Oficial.

Es dado y firmado en la sala de sesiones del Gobierno Autónomo Descentralizado Parroquial Rural de Bellavista, el día Martes 05 de Noviembre del 2024.

Sr. Orlando Manrique Orellana Vaca

PRESIDENTE DEL GAD PARROQUIAL RURAL DE BELLAVISTA



Sra. Sandra Jeanmayre Kirby Zambrano

**VICEPRESIDENTA DEL GAD
PARROQUIAL RUIRAL DE
BELLAVISTA**



Sr. Ernel Salvador Murillo Calderón

**VOCAL PRINCIPAL DEL GAD
PARROQUIAL RUIRAL DE
BELLAVISTA**



Sra. Gissella Esmeralda Carreño Torres

**VOCAL PRINCIPAL DEL GAD
PARROQUIAL RUIRAL DE
BELLAVISTA**



Sr. Efrén Olmedo Murillo Calderón

**VOCAL PRINCIPAL DEL GAD
PARROQUIAL RUIRAL DE
BELLAVISTA**

En Calidad de Secretaria – Tesorera del GAD Parroquial

CERTIFICO

Que la presente resolución fue conocida y discutida por el Pleno del Gobierno Autónomo Descentralizado Parroquial Rural de Bellavista El Oro, en sesión ordinaria del día Viernes 01 de Noviembre del 2024, primer debate, y; en sesión ordinaria de fecha 05 de Noviembre del 2024, según el punto del orden del día Conocimiento y aprobación de la **“ACTUALIZACION DEL PLAN DE DESARROLLO Y ORDENAMIENTO TERRITORIAL PDOT DEL GOBIERNO AUTONOMO DESCENTRALIZADO PARROQUIAL RUIRAL DE BELLAVISTA CANTON SANTA ROSA PROVINCIA DE EL ORO PARA EL PERIODO 2023 2027”** (2da instancia), de conformidad con los archivos correspondientes, a los cuales me remito.



Ing. Johanna Verónica Balseca Agila
**SECRETARIA-TESORERIA DEL GOBIERNO AUTÓNOMO
DESCENTRALIZADO PARROQUIAL RUIRAL DE BELLAVISTA**



Firmado electrónicamente por:
**ORLANDO MANRIQUE
ORELLANA VACA**



GOBIERNO AUTÓNOMO DESCENTRALIZADO
PARROQUIAL DE BELLAVISTA
ADMINISTRACIÓN 2023 - 2027





Mgs. Jaqueline Vargas Camacho
DIRECTORA (E)

Quito:
Calle Mañosca 201 y Av. 10 de Agosto
Atención ciudadana
Telf.: 3941-800
Ext.: 3134

www.registroficial.gob.ec

IM/FA

El Pleno de la Corte Constitucional mediante Resolución Administrativa No. 010-AD-CC-2019, resolvió la gratuidad de la publicación virtual del Registro Oficial y sus productos, así como la eliminación de su publicación en sustrato papel, como un derecho de acceso gratuito de la información a la ciudadanía ecuatoriana.

"Al servicio del país desde el 1º de julio de 1895"

El Registro Oficial no se responsabiliza por los errores ortográficos, gramaticales, de fondo y/o de forma que contengan los documentos publicados, dichos documentos remitidos por las diferentes instituciones para su publicación, son transcritos fielmente a sus originales, los mismos que se encuentran archivados y son nuestro respaldo.