

REGISTRO OFICIAL[®]

ÓRGANO DE LA REPÚBLICA DEL ECUADOR



SUMARIO:

Págs.

GOBIERNOS AUTÓNOMOS DESCENTRALIZADOS

ORDENANZAS MUNICIPALES:

007-GADCC-2022 Cantón Calvas: Sustitutiva que regula el fraccionamiento territorial urbano, rural y de propiedad horizontal	2
- Cantón San Pedro de Pimampiro: Que expide la Segunda reforma al Presupuesto del ejercicio económico 2022	24
- Cantón Sucre: Que reforma a la Ordenanza reformativa a la Ordenanza que regula el cobro de las contribuciones especiales de mejoras a beneficiarios de obras públicas	39

RESOLUCIÓN PARROQUIAL RURAL:

001-GADPRC-2022 Gobierno Autónomo Descentralizado Parroquial Rural de Colonche: De aprobación de la actualización del Plan de Desarrollo y Ordenamiento Territorial por alineación de los objetivos y metas del Plan de Desarrollo y Ordenamiento Territorial, a los objetivos y metas del Plan Nacional de Desarrollo 2021 - 2025	43
--	----

NRO. 007-GADCC-2022**"ORDENANZA SUSTITUTIVA QUE REGULA EL FRACCIONAMIENTO TERRITORIAL URBANO, RURAL Y DE PROPIEDAD HORIZONTAL EN EL CANTÓN CALVAS"****EXPOSICIÓN DE MOTIVOS:**

Hasta hace unos años Cariamanga y los centros poblados del cantón Calvas se habían implantado en un crecimiento urbano desordenado, sin planificación y más aún en beneficios de unos pocos comerciantes de tierras, quedando en herencia a las últimas administraciones Municipal es la gran responsabilidad de dotar de servicios básicos, por haber dado paso irresponsablemente a este tipo de negocios urbanos.

Una de las actividades urbanísticas que trasciende a los ciudadanos es el otorgamiento de permisos para regularizar los trámites de legalización de terrenos y viviendas, debido a la inequidad y desequilibrio socio territorial por la falta de aplicación de los nuevos modelos territoriales derivados de los estudios del Plan de Desarrollo y Ordenamiento Territorial (PDyOT), vigente: los lineamientos que la legislación del Estado que actualmente nos regula sobre el tema; por otro lado, la demanda en la creación de nuevas urbanizaciones en el cantón Calvas, precisa la dotación de la infraestructura básica como: vías de acceso, áreas verdes y recreacionales, servicios de; agua potable, alcantarillado, energía eléctrica, telefonía, TV cable, internet, entre otros.

Esta problemática en la indefinición de la ocupación del suelo urbano y rural, hace necesaria la vigencia de una normativa clara y precisa para regular las urbanizaciones, fraccionamientos, propiedades horizontales y subdivisiones que se efectúen dentro del perímetro urbano de la ciudad, así como en el sector rural; respondiendo de esta manera a la demanda de permisos solicitados por los propietarios de terrenos en el Cantón Calvas, y que en las actuales ordenanzas, no se contemplan; por lo que no se puede regular ciertos trámites, especialmente los comprendidos en el área rural.

Bajo estas consideraciones, es apremiante que el Gobierno Autónomo Descentralizado del Cantón de Calvas, implemente reformas a las ordenanzas existentes sobre el tema, para actuar de manera diligente, oportuna y eficiente ante las peticiones de la ciudadanía en los sectores urbano y rural.

Por lo anteriormente expuesto:

CONSIDERANDO:

Que, el Art.238 de la Constitución de la República del Ecuador.- Los Gobiernos Autónomos Descentralizados gozaran de autonomía política, administrativa y financiera y se regirán por los principios de solidaridad, subsidiaridad, equidad interterritorial, integración y participación ciudadana. En ningún caso el ejercicio de la autonomía permitirá la secesión del territorio nacional y los artículos 5 y 6 del Código Orgánico de Organización Territorial Autonomía y Descentralización COOTAD, reconocen y garantizan a los gobiernos autónomos descentralizados, autonomía política administrativa y financiera.

Que, el Art.240 de la Constitución de la República del Ecuador y 53 del COOTAD, otorgan a los gobiernos autónomos descentralizados municipales, la facultad de legislar en el ámbito de sus competencias:

Que, el Art. 56 del COOTAD, determina que el Concejo municipal es el órgano de legislación y fiscalización.

Que, los Arts.7; 29 literal a) y 57 literal a) del COOTAD, otorga al Concejo Municipal la facultad normativa, mediante la expedición de ordenanzas cantonales, acuerdos y resoluciones.

Que, el Art.54 literal e) del Código Orgánico de Organización Territorial, Autonomía y Descentralización determina que son funciones del Gobierno Autónomo Descentralizado: "Establecer el régimen de uso del suelo y urbanístico, para lo cual determinará las condiciones de urbanización, parcelación, lotización, división o cualquier otra forma de fraccionamiento de conformidad con la planificación cantonal, asegurando porcentajes para zonas verdes y áreas comunales;"

Que, el artículo 55 del Código Orgánico de Organización Territorial, Autonomía y Descentralización en el literal b) señala que son competencias exclusivas del Gobierno Autónomo Descentralizado "Ejercer el control sobre el uso y ocupación del suelo en el cantón;"

Que, el artículo 57 literal a) del Código Orgánico de Organización Territorial, Autonomía y Descentralización determina que al concejo municipal le corresponde "El ejercicio de la facultad normativa en las materias de competencia del Gobierno Autónomo Descentralizado, mediante la expedición de ordenanzas cantonales, acuerdos y resoluciones"

Que, un ordenamiento sostenible del territorio del cantón se sustenta en un adecuado manejo del recurso suelo, tanto urbano como rural, en relación a su fraccionamiento, resulta por lo tanto indispensable la regulación municipal de los proyectos que tienen por objeto el fraccionamiento o reestructuración de los predios.

Que, la reforma a la Ordenanza Municipal de ornato y línea de fábrica de los inmuebles a construirse y de los construidos dentro de las parroquias urbanas y rurales del cantón Calvas, no tiene definida una norma que regule los proyectos de conjuntos habitacionales particulares y privados, así como no existe una normativa clara y específica para la aprobación de Subdivisiones, Urbanizaciones tanto en el área urbana así como en el área rural;

Que, de acuerdo a la realidad del cantón Calvas, en cuanto a la propiedad del suelo es necesario determinar las condiciones para asegurar los porcentajes de para áreas verdes y participación municipal, sin causar perjuicio a los propietarios de los bienes inmuebles.

Que, de acuerdo a la realidad del Cantón Calvas, en cuanto a la propiedad del suelo es necesario determinar las condiciones para asegurar los porcentajes para áreas verdes y participación municipal, sin causar perjuicio a los propietarios de los bienes inmuebles.

Que, el Art.424 del COOTAD establece "Área Verde, o comunitaria y vías.- En las subdivisiones y fraccionamientos sujetos o derivados de una autorización administrativa de urbanización, el urbanizador deberá realizar las obras de urbanización, habilitación de vías, áreas verdes y comunitarias y dichas áreas deberán ser entregadas por una sola vez, en forma de cesión gratuita y obligatoria al Gobierno Autónomo Descentralizado Municipal o Metropolitano como bienes de dominio y uso público,

Que, la Procuraduría General del Estado, mediante oficio Nr.00155, con fecha 16 de febrero del 2018 ha señalado que "no corresponde que las municipalidades exijan la entrega de áreas verdes o su compensación en dinero, respecto de subdivisiones o fraccionamientos de

predios urbanos que no sean consecuencia de una autorización administrativa de una urbanización.

En uso de las facultades constitucionales y legales,

Expide la:

“ORDENANZA SUSTITUTIVA QUE REGULA EL FRACCIONAMIENTO TERRITORIAL URBANO, RURAL Y DE PROPIEDAD HORIZONTAL EN EL CANTÓN CALVAS”

TÍTULO I

ÁMBITO DE APLICACIÓN

Art. 1.- Están sujetos a esta ordenanza todos los predios y bienes inmuebles de propiedad de personas naturales y jurídicas, públicas y privadas ubicados en el territorio del cantón Calvas, en la zona urbana y rural.

Art.2.- Para realizar cualquier clase de división de un predio o realizar una declaratoria de propiedad horizontal, deberán sujetarse a las normas previstas en esta ordenanza y obtener la autorización del Alcalde o Alcaldesa, sin este requisito, los notarios públicos no podrán otorgar o autorizar escrituras públicas, ni el Registrador de la Propiedad inscribirlas; si de hecho se hicieren, serán nulas y no tendrán valor legal alguno.

TÍTULO II

Art.3.-Definiciones.- Para efectos de aplicación de la presente ordenanza se establecen las siguientes definiciones y las demás que consta en el Código Orgánico de Organización Territorial, Autonomía y Descentralización, Plan de Desarrollo y Ordenamiento Territorial, y ordenanza que sanciona el mismo, en lo que al ámbito urbano y rural se refiere.

ÁREA TOTAL: Es la superficie total de un predio.

ÁREA ÚTIL: Es la diferencia entre el área total de un predio y el área afectada del mismo.

ÁREAS AFECTADAS: Se considera como área afectada aquella en la que no se permite construcción alguna y que son ocupadas y destinadas a:

- Proyectos municipales de vialidad y equipamiento.
- Derechos de vías estipulados en la Ley de Caminos para el Sistema Nacional de Autopistas y Líneas Férreas.
- Franjas de protección de líneas de transmisión eléctrica, oleoductos y poliductos; los acueductos o tubería de agua potable y los ductos o tuberías de alcantarillado considerados como redes principales.
- Franjas de protección natural de quebradas.
- Los cursos de agua, canales de riego, riberas de ríos; las zonas anegadizas.
- Terrenos que presenten pendientes mayores al 35% en proyectos habitacionales.

ÁREA VERDE: Corresponde a todos los espacios urbanos o de periferia a estos predominantemente ocupados con árboles, arbustos o plantas; que pueden tener diferentes usos y cumplan funciones de:

Esparcimiento, recreación, ecológicas, ornamentación, protección, recuperación, rehabilitación del entorno o similares.

ÁREA DE EQUIPAMIENTO COMUNAL: Es el destinado a actividades e instalaciones que generen bienes y servicios para satisfacer las necesidades de la población, garantizar la distracción y el esparcimiento y mejorar la calidad de vida.

LOTE MUNICIPAL: Constituye la reserva de suelo implementada por el Gobierno Autónomo Descentralizado del Cantón Calvas, para atender casos de comodatos, donaciones, permutas o restituciones parcelarias por motivo de expropiaciones, o para la implantación de servicios municipales o programas habitacionales que ejecute el Gobierno Autónomo Descentralizado del Cantón Calvas.

URBANIZACIÓN: Se considera urbanización de un predio la división de un terreno en más de diez lotes que tenga frente y acceso a una vía pública existente, planificada por la municipalidad o propuesta por el urbanizador.

SUBDIVISIÓN O FRACCIONAMIENTO: Es todo proyecto de división de un terreno en dos a diez lotes, que deberá tener frente o acceso a una vía pública existente o planificada por la municipalidad y que por el fraccionamiento no requiera nuevas vías.

FRACCIONAMIENTO AGRÍCOLA: Considerase fraccionamiento agrícola el que afecta a terrenos situados en zonas rurales destinados a cultivos o explotación agropecuaria, que tengan acceso directo a una vía existente o que conste en el proyecto. De ninguna manera se podrá fraccionar bosques, humedales y otras áreas consideradas ecológicamente sensibles o que posean una clara vocación agrícola de conformidad con la ley.

FRACCIONAMIENTO RURAL DESTINADO PARA USO HABITACIONAL: Es el fraccionamiento rural mínimo para destino habitacional de dos a nueve lotes.

LOTIZACIÓN RURAL: Es la división de una parcela o propiedad en varios lotes ubicados en el área rural con un fraccionamiento no menor a 10 lotes.

FRACCIONAMIENTO PARA PROGRAMAS DE VIVIENDA DE INTERÉS SOCIAL: Son los programas implementados por el Gobierno Autónomo Descentralizado del Cantón Calvas, instituciones públicas, ONG's u otras personas jurídicas de derecho privado con finalidad social o pública, con el fin de implementar el derecho al hábitat y a la vivienda, impulsará el desarrollo de planes y programas de vivienda de interés social en el territorio cantonal. Para este fin el Concejo Cantonal deberá hacer la declaratoria como proyecto de interés social y se regulará mediante ordenanza.

ÁREA DE EXPANSIÓN EN LOS CENTROS POBLADOS RURALES: Es la zona de crecimiento inmediato de los centros poblados la misma que podrá expandirse hasta 1km a continuación del tejido urbanístico existente, siempre y cuando esté consolidado en un 75%, tomando en consideración el lote tipo del mismo, manteniendo la conectividad vial y la vocación propia de este centro poblado.

QUINTAS VACACIONALES: Es el fraccionamiento rural destinado a actividades de recreación y de descanso en zonas de clara vocación turística, determinadas en el Ordenamiento Territorial Cantón al y por la Dirección de Planificación del Gobierno Autónomo Descentralizado del Cantón Calvas.

SISTEMA VIAL: Toda parcelación desuelo debe contemplar un sistema vial de uso público. El sistema vial se sujetará a las regulaciones contenidas en las especificaciones mínimas de vías, a las normas establecidas en la Ley de Caminos y derechos de vías del sistema nacional de autopistas, líneas férreas, zonas de protección de oleoductos, acueductos y líneas de transmisión eléctrica.

CAMINOS PÚBLICOS: Son caminos públicos todas las vías de tránsito terrestre construidas para el servicio público y las declaradas de uso público. Se consideran, además, como públicos los caminos ubicados en propiedad privada que hayan sido usados desde hace más de quince años por los habitantes de una zona.(Ley de Caminos Art.1).Los mismos deberán mantener su trazado y configuración actual, pudiendo ampliarlos y mejorarlos de mutuo acuerdo entre los beneficiarios del camino con la aprobación del Gobierno Autónomo Descentralizado del Cantón Calvas.

DERECHO DE VÍA: En las vías públicas dentro del límite urbano se establecerán los retiros y derechos de vía de acuerdo al ordenamiento territorial e importancia de las mismas. En las vías estatales, el derecho de vía se extenderá a veinticinco metros, medidos desde el eje de la vía hacia cada uno de los costados, distancia a partir de la cual podrá levantarse únicamente el cerramiento; debiendo, para la construcción de vivienda, observarse un retiro adicional de cinco metros. En casos particulares de vías de mayor importancia, se solicitará la emisión del acuerdo ministerial que amplíe el derecho de vía según las necesidades técnicas.

Queda absolutamente prohibido a los particulares, construir, plantar árboles o realizar cualquier obra en los terrenos comprendidos dentro del derecho de vía, salvo cuando exista autorización del Ministerio de Obras Públicas y permiso del Gobierno Autónomo Descentralizado del Cantón Calvas, con excepción de los cerramientos que se efectuarán con material que sean fácilmente transportables a otro lugar, tales como las cercas de malla de alambre o de alambre de púas (REGLAMENTO APLICATIVO DE LA LEY DE CAMINOS DE LA REPÚBLICA DEL ECUADOR C, CAPÍTULO I , del Control de los Caminos Públicos, Art.4)

En el caso de las categorías de las vías que se establecen en la presente ordenanza, sus retiros son contabilizados como derecho de dominio del propietario.

TÍTULO III

DE LAS CATEGORÍAS DE FRACCIONAMIENTO EN EL SECTOR URBANO

CAPÍTULO I

DE LA URBANIZACIÓN Y SUBDIVISIÓN

Art.4.- Todo conjunto habitacional y/o Condominio que contemple un proceso de urbanización nuevo y de condominios será tramitado para su aprobación y permiso de construcción y estará reglamentado por el GAD Cantonal que reglamentará su funcionamiento, y además deberá sujetarse a las disposiciones a las NTE INEN (1608) entre otros documentos normativos de referencia en la Norma Técnica Ecuatoriana.

Art. 5.-El terreno destinado a urbanización debe contar con la posibilidad de proveerse de los servicios públicos y comunales existentes o de asegurar la provisión de estos servicios mediante los trabajos necesarios, bajo la supervisión de la autoridad competente; así como deberá contar con un acceso directo mediante una vía pública que permita el tránsito vehicular permanente en condiciones óptimas de seguridad. Si la autoridad competente considera que no

hay seguridad de la provisión de los servicios públicos y comunales, no autorizará las obras ni la enajenación como la subdivisión de dicho predio.

Art. 6.- En una urbanización aprobada, no se podrá subdividir ni realizar fraccionamiento alguno, ni alterar las características de ocupación y de uso de suelo establecidas en el proyecto.

Art. 7.- En el caso de urbanizaciones y proyectos de viviendas calificado de Interés Social, se tomará como válidos los promovidos por el Ministerio de Desarrollo Urbano y Vivienda (MIDUVI) o indirectamente, por éste organismo en apoyo a Instituciones públicas y privadas y que previamente el Cabildo Municipal las califique como tales.

Art.8.- La altura de las edificaciones, el número de pisos, Coeficiente de Ocupación del Suelo (COS), Coeficiente de ocupación del Suelo (CUS) Coeficiente de Uso de Suelo y demás características de ocupación de suelo, estarán definidas en toda la ciudad en el "*Plano Temático de Ocupación y Uso de Suelo en el Cantón Calvas*".

Art. 9.- Se entenderá por urbanización al fraccionamiento de un terreno urbano mayor a diez lotes, destinados al uso público y privado dotados de infraestructura básica y apta para construir de conformidad con las normas vigentes

Art.10.- Se entenderá por subdivisión al fraccionamiento hasta un máximo de 5000 metros cuadrados. El Departamento de Planificación aprobará el plano que le será presentado con los requerimientos y disposiciones sobre uso del suelo y zonificaciones establecidas en el "*Plano Temático de Ocupación y Uso de Suelo en el Cantón Calvas*".

Art. 11.- DE LA DENSIDAD DE POBLACIÓN en los proyectos de urbanización y de acuerdo a las características de diseño de la vivienda, la densidad de la población puede variar entre los límites mínimo y máximo, datos referidos de la Norma Técnica Ecuatoriana NTE INEN1607:1988,

TABLA1.Densidades netas aceptables de población según el diseño de la vivienda

TIPO DE DISEÑO DE LA VIVIENDA	DENSIDAD NETA	
	Mín.habs/ha	Máx.habs/ha
Vivienda unifamiliar aislada	50	120
Vivienda bifamiliar aislada	150	300
Vivienda unifamiliar pareada	150	250
Vivienda bifamiliar pareada	250	350
Vivienda unifamiliar continua	350	450
Vivienda bifamiliar continua	450	550
Vivienda bifamiliar sin retiro	500	600
Vivienda multifamiliar hasta 5pisos de altura	600	1000

Vivienda multifamiliar de más de 5pisos de altura	1000	1400

Art. 12.- DEL LOTE MÍNIMO resultante de una urbanización o subdivisión en la cabecera cantonal será 80 metros cuadrados y el frente mínimo de 8 metros tanto en la zona comercial como en la zona residencial.

Para el caso de las cabeceras parroquiales el lote mínimo será de 128 metros cuadrados con un frente mínimo de 8 metros. La dimensión del fondo será máximo 2 veces la dimensión del frente con una tolerancia del 10%.

En caso de planes de vivienda de interés social se aplicara el lote mínimo de 60 metros cuadrados y el frente mínimo de 7 metros.

Solamente para el caso de particiones judiciales y extrajudiciales el frente mínimo de los lotes será de 6 metros.

Art. 13.- DE LAS VÍAS: Los requisitos básicos de diseño y acabado de las vías se encuentran definidos en la normas que INEN tiene definido, así como también se deben considerar las normas de Accesibilidad y de Eliminación de Barreras Arquitectónicas que establece el CONADIS.

Art. 14.- DE LAS ÁREAS VERDES COMUNALES Y LOTES MUNICIPALES:

Área Verde: En las subdivisiones y fraccionamientos sujetos o derivados de una autorización administrativa de urbanización, el urbanizador deberá realizar las obras de urbanización, habilitación de vías, áreas verdes y comunitarias, y dichas áreas deberán ser entregadas, por una sola vez, en forma de cesión gratuita y obligatoria al Gobierno Autónomo Descentralizado municipal o metropolitano como bienes de dominio y uso público.

Art. 14.1.- Porcentaje de Áreas Verdes.- Se entregará el quince por ciento (15%) calculado del área útil urbanizable del terreno o predio a urbanizar en calidad de áreas verdes y equipamiento comunitario, de acuerdo a lo establecido por la planificación municipal (que cumpla con una topografía regular, que permita construir espacios de recreación activa y pasiva), destinando exclusivamente para áreas verdes al menos el cincuenta por ciento de la superficie entregada. Se exceptúan de esta entrega, las tierras rurales que se fraccionen con fines de partición hereditaria, donación o venta; siempre y cuando no se destinen para urbanización y lotización.

En el caso de predios con una superficie inferior a tres mil metros cuadrados, la municipalidad, podrá optar entre exigir la entrega del porcentaje (15%) de áreas verdes y equipamiento comunitario del área útil del terreno o su compensación en dinero según el avalúo catastral. Con estos recursos la municipalidad deberá crear un fondo para la adquisición de áreas verdes, equipamiento comunitario y obras para su mejoramiento.

En las áreas consolidadas, los bienes de dominio y uso público destinados a áreas verdes, podrán ser cambiados de categoría exclusivamente a favor de instituciones públicas para consolidar y construir equipamientos públicos de conformidad con lo que establezca el Gobierno Autónomo Descentralizado del cantón Calvas en su normativa. La institución pública beneficiaria tendrá la obligación de compensar el equivalente al valor del bien que

recibe, en base al avalúo realizado por el Gobierno Autónomo Descentralizado municipal del cantón Calvas.

Art.14.2.- “Se permitirá el PERMISO DE CONSTRUCCIÓN en lotes que contengan edificaciones de menos de 8 metros de frente que se encuentren consolidados, es decir, en aquellas propiedades que no existiera ninguna otra opción de ampliación o venta de terreno”;

Art.14.3.- No podrán ser destinadas para equipamiento comunal, las áreas afectadas por las vías, riberas de ríos, márgenes de quebradas, lagunas, las que se ubiquen en terrenos inestables, en zonas inundables o que presenten pendientes superiores al 35%. Los urbanizadores respetarán los cauces naturales de ríos, quebradas y lagunas,

Art. 14.4.- Cuando un predio colinde o se encuentre afectado por el cruce de ríos, quebradas o presencia de lagunas, la aportación al GADCC se efectuará bajo las consideraciones previstas en el artículo 11 de la presente Ordenanza, las leyes vigentes y a la ordenanza que controle este tema.

Las áreas verdes y comunales de toda urbanización no podrán ser lotizadas, subdivididas ni enajenadas por el GADCC, únicamente deberán ser destinadas a obras de equipamiento común al beneficio del sector y las áreas verdes potencializadas para su buen uso y mantenimiento.

Art. 14.5.- En los terrenos destinados, según el ordenamiento territorial, a usos agrícolas, forestales y ganaderos se autorizará construcciones que consistirán en una vivienda unifamiliar que propenda a la tipología rural, cuya edificación no superará los dos pisos y mantendrán un retiro conforme lo estipula el reglamento aplicativo de la ley de caminos.

Art.15.-TRÁMITE DE APROBACIÓN PARA URBANIZACIÓN.-

Para toda urbanización que se encuentre dentro del límite urbano actual, se deberá seguir los siguientes pasos:

Fase I Prefactibilidad:

Para la aprobación de planos de urbanizaciones, el interesado presentará la solicitud dirigida al Alcalde o Alcaldesa en la Secretaría General acompañada de los siguientes documentos:

- a) Certificado de no adeudar al GADC - Calvas y a sus empresas;
- b) Certificado de avalúo catastral;
- c) Copia simple de las escrituras del predio, debidamente inscritas en el Registro de la Propiedad o historial cuando lo amerite el caso;
- d) Copia de la cedula de ciudadanía y certificado de votación del propietario.
- e) Certificado de que el predio se encuentra dentro del límite urbano establecido mediante ordenanza;
- f) Certificado de que no se encuentra afectado por el Plan Regulador Urbano emitido por la Dirección de Planificación del GADC Calvas;
- g) Certificado actualizado de Factibilidad de servicios de agua potable y alcantarillado (mediante cálculo de requerimiento para el proyecto realizado por el interesado), emitida por la EP -EMAPAC, que será entregado en un plazo no mayor a diez días;
- h) Presentación para análisis del anteproyecto de urbanización:

- Planos del proyecto arquitectónico con plano topográfico, características de ocupación del suelo, y proyecto vertical de vías firmados por el propietario y el profesional responsable.
- Memoria técnica del anteproyecto;
- Planos de áreas verdes, comunales debidamente diseñadas con el equipamiento reglamentario de acuerdo a las normas vigentes de urbanización.
- Certificado de intersección de no estar dentro del SNA Permitido por el Ministerio del Ambiente.

i) Certificación de la Secretaría Nacional de Gestión de Riesgos de que el terreno no se encuentra en zona de riesgos.

k) Informe de la comisión de planificación y urbanística del Gobierno Autónomo Descentralizado de Calvas.

El propietario que se encuentre ejecutando una subdivisión o urbanización de más de mil metros cuadrados (1.000 m²) deberá realizar la entrega a favor del Gobierno Autónomo Descentralizado del Cantón Calvas las áreas verdes o comunales mediante escritura pública de traspaso de dominio debidamente notariada y registrada; para lo cual deberá presentar.

- a. Solicitud dirigida al Director de Planificación del GADCC
- b. Plano de áreas verdes o comunales, con cuadro de áreas, linderos y dimensiones
- c. Certificado de No Adeudar al GADCC
- d. Anteproyecto de la subdivisión o urbanización autorizada
- e. Replanteo del área verde en el terreno, a fin de realizar la verificación en sitio por parte del topógrafo de la institución, quien verificará y presentará el informe pertinente.

Art 15.1.-Recibida la documentación, será remitida al Departamento de Planificación, para su revisión e informe para la aprobación, para lo cual se realizará la inspección de los técnicos correspondientes, a costa del peticionario.

En caso de ser aprobado el anteproyecto arquitectónico, se comunicará al proyectista para que presente los estudios complementarios de la **FASE II**. En caso contrario, le será comunicado a fin de que se realicen las rectificaciones pertinentes. El trámite de aprobación u observaciones se notificará al proyectista en un plazo no mayor a VEINTE DÍAS.

Cuando una red de alta tensión, embaulado de quebrada, quebrada, rio, tubería matriz de servicio público o vías atravesase un área a urbanizar, se debe contemplar las normas de seguridad que establezca la EERSSA, la EP EMAPAC, el MTOP y demás entidades normativas involucradas.

Fase II Aprobación del Proyecto:

Para la aprobación definitiva del proyecto urbanístico, el interesado presentará la solicitud dirigida al Director de Planificación en el Departamento de Planificación acompañada de los siguientes documentos:

- a) Estudio Urbanístico aprobado en la fase de prefactibilidad;
- b) Estudio hidrosanitario de red de agua potable, aprobado por la EP- EMAPAC;
- e) Estudio de alcantarillado sanitario y pluvial, planta de tratamiento de aguas servidas de ser el caso, aprobado por la EP-EMAPAC;
- d) Estudio eléctrico aprobado por la EERSSA;
- e) Estudio de red telefónica aprobado por la CNT;
- f) Estudio de acabado y tratamiento de vías (vehiculares y peatonales);
- g) Presupuesto de obra;

- h) Licencia o permiso ambiental emitido por el órgano regulador competente.
- i) Estudio geológico.

Art. 15.2.- Autorizado el propietario para realizar los estudios complementarios se concederá un plazo máximo de doscientos días para la presentación del proyecto, aprobado y legalizado por las instituciones y departamentos pertinentes, caso contrario se deberá solicitar una nueva autorización bajo exclusiva responsabilidad del propietario del proyecto.

Art.15.3.-Con la aprobación definitiva de la urbanización e informe de la Dirección de Planificación se someterá el proyecto a Aprobación del Consejo Cantonal mediante resolución de mayoría, para luego obtener el permiso de construcción

En esta resolución se definirá la autorización a la venta de determinados predios que se encuentren con acceso a servicios básicos a fin de que el promotor pueda financiaren parte las obras de infraestructura de la urbanización, el resto de terrenos quedara restringida su venta, pudiendo el promotor solicitar su autorización de acuerdo al avance de obra y previo informe del departamento de Planificación y la EP-EMAPAC. Este artículo tendrá estricta relación con lo establecido en el COOTAD Art.477 Y 478.

Fase III Permiso de Construcción:

Art. 16.- PERMISO DE CONSTRUCCIÓN PARA URBANIZACIONES.- El permiso de construcción para el caso de urbanizaciones será otorgado por el Director de Planificación, para lo cual se deberá cumplir con los siguientes requisitos:

- a) Oficio en papel membretado solicitando la aprobación del proyecto dirigido al Sr. Alcalde;
- b) Solicitud dirigida al Director de Planificación;
- e) Formulario de Permiso de construcción debidamente llenado;
- d) Formulario del INEC
- e) Copia del Proyecto de Urbanización aprobado;
- f) Copia de la carta de pago del Impuesto predial del año en curso;
- g) Copia simple de las escrituras debidamente inscritas en el Registro de la Propiedad;
- h) Copia de la cédula de ciudadanía y certificado de votación del Propietario y el Director de la Obra;
- i) Presupuesto y Plan de Etapas de ejecución de las obras de infraestructura urbana y cronograma de trabajo;
- j) Entrega de la garantía de responsabilidad de la obra que consistirá en una carta compromiso protocolizada en formato municipal a nombre del GADC Calvas equivalente al 25% del costo total de la obra, de acuerdo al presupuesto aprobado, firmada por el Director Técnico de Obra y el Propietario;

Art.16.1.-Recibida la documentación el Departamento de Planificación, informará a los departamentos de Obras Públicas Municipales y EP-EMAPAC para que designen al personal responsable de la supervisión técnica de los trabajos de urbanización y/o subdivisión en sus respectivas áreas, de conformidad con los cronogramas de trabajo valorados de acuerdo a los planos de etapas presentados.

Art.16.2.- El Departamento de Planificación con el visto bueno de Alcaldía emitirá el título de crédito para el pago de la tasa respectiva, por concepto de permiso de construcción y derechos de supervisión de los trabajos de urbanización, previstos en la legalización Municipal. Una vez

observados estos requisitos se extenderá el permiso de construcción, en el plazo máximo de ocho días.

Art. 16.3.- Los propietarios, para urbanizar o subdividir sus predios estarán obligados a dotarlos de lo siguiente:

- a) Calles con pavimento rígido, flexible, y/o adoquín, incluyéndose los proyectos que se ubiquen en las áreas urbanas de las parroquias rurales;
- b) Los lotes deberán quedar aterrizados con accesos vehiculares directos y habilitados para edificar;
- c) Obras civiles para estabilizar taludes, control de erosión, de inundaciones y obras de arte;
- d) Alcantarillado pluvial y sanitario. La EP-EMAPAC coordinará las descargas domiciliarias con el urbanizador.
- e) Aceras y bordillos;
- f) Sistema de Electrificación energizado y autorizado por la EERSSA;
- g) Agua potable. La EP-EMAPAC coordinará con el urbanizador las acometidas domiciliarias.
- h) Áreas verdes y espacios comunales debidamente edificadas y equipadas de acuerdo a los planos aprobados;
- i) Instalación Telefónica y/o sistema de comunicación alternativos.

CONSIDERACIONES

- Todas las redes de infraestructura deberán ser subterráneas en el área consolidada determinada en la ordenanza.
- Efectuada la apertura de las calles, se procurará ejecutar de inmediato las obras de infraestructura de acuerdo al cronograma de trabajos.
- Los daños que se ocasionen a terceros o a los colindantes en el proceso de ejecución de las obras de la urbanización, serán de exclusiva responsabilidad del propietario o promotor de la urbanización, quien estará obligado a repararlos o indemnizarlos.
- Los propietarios de terrenos que resulten afectados por las directrices viales planificadas por el GADC Calvas, el GPL o el MTOP no podrán oponerse a la apertura de esas vías, en caso de que la afectación sobrepasara el 35% del área total del terreno se considerara indemnizaciones de acuerdo a la ley.
- Cuando los terrenos colindantes sean afectados por directrices viales planificadas por el GADCC, el promotor de la nueva urbanización no está obligado a indemnizar al colindante por el área de terreno que ocupen las nuevas vías.
- Si las calles propuestas por la nueva urbanización no obedecen a una planificación municipal de directrices viales, el propietario de la nueva urbanización deberá indemnizar al propietario colindante u obtener por escrito y protocolizado su consentimiento.
- Se concederá autorización para la venta de lotes de las Urbanizaciones que hayan sido recibidas por el GADCC mediante Acta de Entrega Recepción Provisional.
- Se concederá permiso de construcción de edificación en las urbanizaciones que cuenten con los servicios básicos de Agua Potable y Alcantarillado.
- Los promotores de toda urbanización deberán observar previo a las ventas y negociación de los predios resultantes los artículos 477 Y478 del COOTAD.

Art. 17.- RECEPCIÓN PROVISIONAL.- La recepción provisional se solicitará y substanciará en el Departamento de Planificación, cumpliendo los siguientes requisitos:

- a) Solicitud de recepción provisional de las obras de urbanización, dirigida al Alcalde.
- b) Actas de Entrega de Recepción Provisional de las obras de agua potable, alcantarillado fluvial y sanitario, otorgado por la EP-EMAPAC.

- c) Actas de recepción provisional de la EERSSA.
- d) Acta de recepción provisional de CNT y/o Sistemas Alternativos de Comunicaciones.
- e) Acta de recepción provisional del Departamento de Obras Públicas Municipales sobre vías, aceras y bordillos.

Recibida la documentación el Director de Planificación solicitará a la Departamento de Obras Públicas y al Departamento de Gestión Ambiental, los informes de aceptación y conclusión de la sobras de infraestructura, y finalmente se suscribirá el acta de entrega recepción provisional de las obras de urbanización. Durante el lapso entre la suscripción del acta de entrega-recepción provisional y el de entrega definitiva el urbanizador estará obligado a mantener y reparar los daños que se susciten en la infraestructura de su urbanización, sin perjuicio de que el GADCC pueda realizar dichas reparaciones acosta del urbanizador. Con el Acta de Recepción Provisional se autorizará la suscripción de escrituras individuales y se otorgará certificado de Planificación y permisos de construcción.

Art.18.-RECEPCIÓN DEFINITIVA.-Para el caso de la recepción definitiva se cumplirá con los mismos requisitos y se seguirá el procedimiento señalado en el artículo anterior. Esta acta se hará conocer al seno del Consejo cantonal el mismo que mediante resolución receptara las obras de infraestructura y se levantara las prohibiciones de venta establecidas. Para esta resolución el interesado debe presentar las escrituras debidamente legalizadas de los predios a favor del GADC Calvas. A partir de la suscripción del acta de entrega recepción definitiva y la resolución del Consejo el GADCC se obliga a dar el mantenimiento y reparación de las obras de infraestructura recibidas.

CAPÍTULO II DEL COBRO DE TASAS POR SERVICIOS TÉCNICOS

Art.19.-Para estudios y aprobación de planos para urbanizaciones del sector urbano, se cobrará el diez por mil del avalúo catastral del terreno donde se desarrolla el proyecto y para el permiso de construcción y para supervisión de obra se cobrara el cinco por mil del presupuesto de la obra correspondiente a la obra civil e infraestructura en el GADC Calvas y lo del sistema de Alcantarillado y Agua Potable en la EP-EMAPAC respectivamente.

Art.20.-Para movimientos de tierra el Gobierno Autónomo Descentralizado Municipal del Cantón Calvas a través de la Dirección de Planificación otorgará el permiso respectivo, el mismo que para el área urbana pagará \$100,00 dólares americanos y en el lugar asignado para el efecto.

CAPÍTULO III DE LA CABIDA MÍNIMA Y FAJAS DE TERRENO

Art.21.-Para efectos de enajenación, los terrenos sujetos a la jurisdicción del GADCC. Considérense como lotes y como fajas particulares municipales.

- Se entiende por lotes de terreno, aquellos cuya cabida permite levantar una construcción independientemente de las ya existentes, o de las construcciones que pueden levantarse en los terrenos vecinos. El frente, en ningún caso será menor de ocho metros, y el espacio libre para ser ocupado por la edificación, sin contar jardines y retiros obligatorios, será por lo menos de ochenta metros cuadrados, aun cuando éstos no se ocupen íntegramente.

No se permitirá la subdivisión de predios en lotes que no tengan por lo menos dieciséis metros de frente (solo en casos de partición extrajudicial) de acuerdo a la

zonificación que determine el "Plano Temático de Ocupación y Uso de Suelo en el Cantón Calvas".

- Por fajas se entenderá las superficies de terreno que por sus reducidas dimensiones o por ser provenientes de rellenos, no pueden soportar una construcción independiente. Las fajas de terreno, de propiedad del GADCCo de propiedad particular, sólo podrán ser adquiridas por los propietarios de predios colindantes.

Si por cualquier procedimiento, llegaren a ser adquiridas por otras personas, la adjudicación y la consiguiente Inscripción en el Registro de la Propiedad, serán nulas.

Art.21.1.-Cuando una faja de terreno de propiedad del GADCC sale a la venta, mediante el procedimiento de pública subasta, sin que se hayan presentado como oferentes ninguno de los propietarios colindantes, el GADCC procederá a expedir el respectivo título de crédito por un valor igual al de la base de la subasta, a cargo del propietario colindante que a juicio del Director de Planificación, sea el más llamado para adquirirla. El valor se cubrirá por vía coactiva si se estimare necesaria y no podrá dicho propietario rehusar el pago. Para su cancelación el GADCC podrá otorgar plazo de hasta cinco años.

El pronunciamiento del Director de Planificación servirá de informe para la resolución de adjudicación que expida el Concejo, la cual se protocolizará en una notaría y se inscribirá en el Registro de la Propiedad del Cantón para que sirva de título de dominio al propietario.

Art. 21.2.- Los propietarios de fajas sin edificios, o con edificaciones viejas que no admitieran reconstrucción, podrán ser adquiridas por el Municipio, previo avalúo pericial, cuando no las hayan vendido a los propietarios colindantes. Para la adquisición por parte del GADCC, la faja será declarada de utilidad pública, observando lo que para el efecto disponen el COOTAD y la Ley de Contratación Pública.

CAPITULO IV DE LA PROPIEDAD HORIZONTAL

Art.22.- Las edificaciones que contengan dos o más unidades de vivienda, oficinas, o locales diversos, y las casas aisladas o adosadas en que exista espacios comunes del terreno, podrán pertenecer a distintos propietarios y constituir una propiedad separada en base a lo que determina la Ley de Propiedad Horizontal.

Art.23.-En las propiedades que se constituyan de ésta manera, cada propietario será dueño exclusivo de su piso, departamento, oficina, local o casa y copropietario de los bienes constituidos para el uso común.

- Se consideran bienes comunes los necesarios para la existencia, seguridad y conservación de los edificios y los que permitan a todos y cada uno de los propietarios el uso de la parte que les corresponde, tales como: el terreno, los cimientos, los muros, las paredes soportantes, la estructura, los entresijos, la cubierta, la habitación del cuidador, las instalaciones generales de energía eléctrica, telecomunicaciones, alcantarillado, agua potable, locales para equipos, cisterna, circulaciones horizontales y verticales, terrazas comunes, retiros, jardines y otros de características similares.
- Los bienes a que se refiere el inciso anterior, en ningún caso podrán dejar de ser comunes, los reglamentos de copropiedad, aún con el consentimiento de todos los copropietarios, no podrán contener disposiciones contrarias a este precepto.

Se exceptúa el caso de que en una propiedad se levante el régimen de propiedad horizontal y pase consecuentemente a ser una sola propiedad y un solo propietario.

- La alícuota o el derecho de cada copropietario sobre los bienes comunes, será proporcional al avalúo del piso, departamento, oficina, local o vivienda de su dominio. En proporción a este mismo valor, deberá contribuir a las expensas concernientes a dichos bienes, especialmente a las de Administración, mantenimiento y reparación y al pago de servicios comunales, pero el reglamento de copropiedad podrá contemplar una distribución proporcional en relación a superficies.
- Cuando un propietario requiera realizar alguna intervención interna en su propiedad, sin cambiar el uso de la misma, se deberá contar con la autorización del Departamento de Planificación. Deberá sujetarse además al reglamento de copropiedad y contar con el consentimiento expreso de los otros copropietarios.
- Las edificaciones con proyecto aprobado podrán ser declaradas en propiedad horizontal. El Traspaso de Dominio se lo realizará cuando cuente con un mínimo del 50% de avance de obra, establecido por el Departamento de Planificación.
- Las edificaciones a declararse en propiedad horizontal cumplirán con los requisitos de estructura, albañilería instalaciones y servicios colectivos de la edificación a más de todos los pertinentes y contenidos en "La ordenanza municipal de ornato y línea de fábrica de los inmuebles a construirse y de los construidos dentro de las parroquias urbanas y rurales del Cantón Calvas" vigente.

Corresponderá al Departamento de Planificación aprobar la declaratoria de Propiedad Horizontal previo a emitir un informe favorable, para este efecto se cumplirá con lo siguiente:

- a) Certificado de no adeudar al GAD Calvas y a sus empresas;
- b) Certificado de avalúo catastral actualizado;
- e) Copia simple de las escrituras del predio, debidamente inscritas en el Registro de la Propiedad o historial cuando lo amerite el caso
- d) Copia de la cedula de ciudadanía y certificado de votación del propietario.
- e) Planos de la edificación a probados por el GADCCalvas,
- t) Proyecto de fraccionamiento en propiedad horizontal individualizando claramente cada una de las áreas a declararse en propiedad horizontal con su respectiva codificación de colores y linderaciones, cuadro de áreas y alícuotas.
- g) Certificados de la existencia de los servicios de infraestructuras otorgados por EP-EMAPACE, ERSSA, CNT o similar.
- h) Certificado de seguridad otorgado por el Cuerpo de Bomberos.
- i) Fotografía de la Obra a declararse en propiedad horizontal, en el caso de la edificación.
- j) Reglamento de copropiedad, cuadros de áreas alícuotas debidamente protocolizadas, luego de la revisión en el Departamento de Planificación y Jurídico.
- k) Comprobante de Pago de la tasa por subdivisión en calidad de Propiedad Horizontal.

El tiempo de aprobación de la Declaratoria de Propiedad Horizontal será de veinte días laborables a partir del informe del Departamento de Planificación.

Art 23.1.-La tasa para autorizar la subdivisión en Propiedad Horizontal se cobrará el cinco por mil del avalúo catastral actualizado.

Una vez cumplidos todos estos requisitos e informes favorables, se emitirá la autorización por parte del Alcalde para que el interesado protocolice dicha subdivisión.

TÍTULO IV

DE LAS CATEGORÍAS DE FRACCIONAMIENTO EN EL SECTOR RURAL

Art.24.- Para aprobar los proyectos de lotizaciones, fraccionamientos rurales, agrícolas; y , programas de vivienda de interés social se deberán cumplir con las normas previstas en esta ordenanza para el sector urbano y demás ordenanzas pertinentes, según el caso, y adicionalmente se requiere:

- Certificado del MAGAP de que los terrenos no sean de vocación agrícola.
- Certificado de Intersección por parte del Gobierno Provincial de Loja, en que los terrenos no se encuentren impedidos para urbanizarse, considerando que no correspondan a bosques protectores, humedales, entre otros.

CAPÍTULO I

DE LA URBANIZACIÓN Y SUBDIVISIÓN

Art.25.-Las subdivisiones que se encuentren reguladas por el presente y exclusivamente para las áreas rurales, tanto fuera de la ciudad de Cariamanga como fuera del límite urbano de las Parroquias Rurales del Cantón Calvas, destinadas para la construcción de unidades de producción agrícola o agropecuaria, huertos familiares o quintas vacacionales, en cada caso, conforme a las especificaciones técnicas que se indican en los artículos que se señalan a continuación.

CAPÍTULO II

DEL FRACCIONAMIENTO AGRÍCOLA

Art. 25.1.- Las subdivisiones en el Área Rural, que será el fraccionamiento del suelo hasta por diez lotes en todo el predio, destinadas a unidades de la producción agrícola o agropecuaria, serán autorizadas siguiendo los mismos procedimientos que se encuentran establecidos para las subdivisiones en el Área Urbana y, cumplirán como mínimo con las siguientes especificaciones técnicas.

- 1.- Lote mínimo 2000m²
- 2.- frente mínimo 15m²
- 3.- Retiro frontal de 5 m. (de acuerdo a la línea de fábrica)
- 4.- Retiro posterior y lateral: mínimo 4m
- 5.- C.O.S. Diez por ciento (10%)
- 6.- C.U.S. veinte por ciento (20%)
- 7.- Altura de edificación: 2 pisos máximo
- 8.- Tipo de edificación: Unifamiliar

Estarán exentos de la entrega de áreas verdes y comunales, por las características propias de la actividad que realizan en dichos terrenos y de instalaciones de alcantarillado sanitario el mismo que será subsanado mediante BIODIGESTORES. En caso de requerir vías vehiculares internas serán de responsabilidad del propietario su ejecución, la misma que debe considerar como mínimo una capa de rodadura lastrada que asegure la circulación y no sobrepase la pendiente del 25%.

Los propietarios, para los proyectos de fraccionamientos agrícolas sus predios estarán obligados a dotarlos de lo siguiente:

a) Calles o vías internas como mínimo lastradas, empedradas, pavimento rígido, flexible, y/o adoquín. Obras civiles para estabilizar taludes, control de erosión, de inundaciones y obras de arte;

b) Sistema de Electrificación energizado y autorizado por la EERSSA; se considerará valido sistemas de energía limpia alternativos.

e) Agua potable. La EP-EMAPAC o la Junta coordinarán con el urbanizador las acometidas domiciliarias.

Los predios que sean aprobados en esta categoría no podrán ser subdivididos en la misma categoría a futuro.

CAPÍTULO III DEL HUERTO FAMILIAR O QUINTA VACACIONAL EN ÁREAS DE EXPANSIÓN URBANA

Art.25.2.-Las lotizaciones y/o subdivisiones en el Área Urbana serán el fraccionamiento del suelo de dos lotes en adelante, destinadas a huertos familiares o quintas vacacionales, serán autorizadas siguiendo los mismos procedimientos que se encuentren establecidos para las urbanizaciones, excepto aquellos requisitos de Infraestructura básica sanitaria que no existan en el sector, siempre que no sean consideradas como áreas agrícola, debidamente certificado por la autoridad correspondiente, y cumplirán como mínimo con las siguientes especificaciones Técnicas.

1. Lote mínimo: 1000m²
2. Frente mínimo: 20m
3. Retiro frontal: 3m-5m (de acuerdo a la línea de fábrica)
4. Retiro posterior y lateral: 3m
5. C.O.S. veinte por ciento (20%)
6. C.U.S.: cuarenta por ciento (40%)
7. Altura de edificación: 2 pisos máximo
8. Tipo de edificación: Unifamiliar

Los propietarios, para los proyectos de huertos familiares o quintas vacacionales sus predios estarán obligados a dotarlos de lo siguiente:

- a) El sistema de tratamiento de aguas servidas será a través de BIODIGESTOR.
- b) Calles como mínimo, lastradas, empedradas, pavimento rígido, flexible, y/o adoquín. Obras civiles para estabilizar taludes, control de erosión, de inundaciones y obras de arte;
- e) Sistema de Electrificación energizado y autorizado por la EERSSA; se considerará valido sistemas de energía limpia alternativos.
- d) Agua potable .La EP-EMAPAC o la Junta coordinará con el promotor el sistema y las acometidas domiciliarias.
- e) Áreas verdes y espacios comunales debidamente construidos y equipados de acuerdo a los planos aprobados;

Los predios que sean aprobados en esta categoría no podrán ser subdivididos a futuro.

CAPÍTULO IV

DE LOS LOTES EN LAS ÁREAS RURALES CONSOLIDADAS

Art. 25.3.- Los terrenos que se encuentren en los centros barriales fuera del área urbana, siempre que cuenten al momento de aprobarse la presente ordenanza, con los servicios básicos: de agua, alcantarillado y energía eléctrica, se declaran como Barrios Consolidados, para cuyo afecto el GADCC delimitará el área correspondiente, mediante acto administrativo que será emitido por el Alcalde, debidamente sustentado por los informes técnicos emitidos por el Departamento de Planificación; y, pondrá en conocimiento del Concejo Cantonal para su aprobación.

CAPITULO V

DE FRACCIONAMIENTO RURAL DESTINADO PARA USO HABITACIONAL

Art. 25.4.- En los barrios señalados en el artículo que antecede, se seguirán los mismos procedimientos que se encuentran establecidos para las autorizaciones en el área urbana; y, cumplirán como mínimo con las siguientes especificaciones técnicas:

1. Lotemínimo: 300m²
2. Frente mínimo: 10m
3. Retiro frontal: 5m (de acuerdo a la línea de fábrica)
4. Retiro posterior: 4m
5. C.O.S.: setenta por ciento (70%)
6. C.U.S.: ciento cuarenta por ciento (140%)
7. Altura de edificación: 2pisos máximo

Art.25.5 Para Particiones Judiciales y extrajudiciales del sector rural, el área mínima del lote será de acuerdo al número de beneficiarios (tanto herederos o en disolución conyugal).

CAPITULO VI

DEL COBRO DE TASAS POR SERVICIOS TÉCNICOS

Art. 26.- Para estudios y aprobación de planos para lotizaciones del sector rural, se cobrará el tres por mil del avalúo catastral donde se desarrolla el proyecto.

Art.26.1.- Para el fraccionamiento agrícola, por derecho de aprobación de la planimetría, se cobrará el tres por mil del avalúo del terreno de la parte fraccionado.

Art.26.2 Estarán EXCENTOS DEL PAGO de tasas e impuestos municipales los terrenos que sean producto del fraccionamiento rural y estos sean utilizados para beneficio de usos público (Agua potable, Energía Eléctrica, Telecomunicaciones, Plantas de Tratamiento de Aguas Residuales, Letrinizacion-Biodigestores- Casas Comunales y toda obra que sea en beneficio social; así mismo la institución municipal asumirá los costos notariales y del Registrador de la Propiedad.

Art.26.3- Para movimientos de tierra el Gobierno Autónomo Descentralizado Municipal del Cantón Calvas a través de la Dirección de Planificación otorgará el permiso respectivo, el mismo que para el área rural se pagará \$100dólares americanos.

CAPITULO VII

DE LOS PROGRAMAS DE VIVIENDA DE INTERÉS SOCIAL

Art. 27- Los programas de vivienda de interés social que se ejecuten por instituciones públicas, ONG's u otras personas jurídicas de derecho privado, serán aprobados por el Concejo Municipal, previo los informes correspondientes.

- Los lotes de terreno tendrán mínimo ocho metros (8,00 m) de frente a una vía pública existente o proyectada, por diez metros (10) de fondo y 60 metros cuadrados (60,00 m²) de superficie.
- Una vez declarada como proyecto de interés social por el Concejo Municipal, deberán presentar los estudios completos del proyecto a ejecutarse para su análisis y aprobación.
- Para obtener la autorización y aprobación, deberán cumplir con las normas previstas en las leyes, esta ordenanza para el sector urbano y demás ordenanzas pertinentes, según el caso.
- Son proyectos de vivienda de interés social impulsados tanto por iniciativa privada como por el Gobierno Autónomo Descentralizado Municipal del Cantón Calvas, los mismos que deben ser calificados como tales por el Concejo Municipal.

CAPITULO VIII

DE FRACCIONAMIENTO RURAL DESTINADO PARA BENEFICIO DE USO PUBLICO.

Se podrán realizar fraccionamientos que sean destinados para: (Plantas de agua Potable, Energía Eléctrica, Telecomunicaciones, Plantas de Tratamiento de aguas residuales, Latinización- Biodigestores; Casas Comunes); y toda obra que sea en beneficio social.

-El levantamiento planimétrico será realizado por los técnicos del GAD Municipal de Calvas

Art 28.- Se seguirán los mismos procedimientos que se encuentran establecidos para las autorizaciones en el área urbana y cumplirán con una extensión sin limitación de dimensiones y área.

CAPITULO IX

DE LOS USOS DE SUELO DE PROTECCIÓN ECOLÓGICA

Art. 29 -Uso de Suelo de Protección Ecológica: Es el destinado a la conservación y protección del medio ambiente del cantón. En el que se permitirá únicamente usos moderados agrícolas forestales y de promoción turística de bajo impacto. Su uso será reglamentado a través de planes de manejo ambiental específicos, en concordancia a las políticas locales que especifiquen los organismos pertinentes sobre el medio ambiente. Art. 10.- Declárese parques lineales eco turísticos las riberas de los ríos grandes, medianos, pequeños y quebradas innominadas que permitan recuperar y conservar sus características naturales y paisajistas. Art. 11.- Nadie podrá ejecutar sin previa y expresa autorización del Alcalde o Alcaldesa municipal obra aparente de clase alguna en las áreas de protección de quebradas, ríos y vías, denominados parques lineales eco turísticos, así como estrechar su cauce o dificultar el curso de las aguas o causar daño a las propiedades vecinas, tampoco se permitirá la construcción de viviendas, así como no podrá desviar el curso de las aguas, ni construir obras en los lechos de

los ríos y quebradas, salvo el caso de necesidad previamente comprobada y autorizada por el GAD Municipal.

Art. 30.- La planificación, el diseño, la construcción, la implantación y el mantenimiento de los parques lineales eco turísticos, corresponden al Departamento de Planificación, o mediante convenios institucionales y organizaciones particulares. Art. 13.- Los elementos constitutivos de los parques lineales eco turísticos comprenderán: Senderos peatonales, ciclo vías que delimiten las riberas, áreas recreacionales para niños, jóvenes y adultos con elementos del medio, reforestación con especies de la zona, caminos ecológicos de acceso al río para pesca deportiva y recreación acuática idóneos según el caso.

Art. 31.- Las obras que se construyan en contravención de los artículos anteriores serán derrocadas a costa del infractor. Art. 15.- El Comisario Municipal tendrá competencia y jurisdicción para implementar sanciones que irán desde la multa, hasta el derrocamiento, previo informe del Departamento de Planificación y autorizado por Concejo Municipal.

TITULO V

DE LAS ASOCIACIONES AGROPECUARIAS Y TURÍSTICAS

Art.32.-Las asociaciones agropecuarias, están conformadas por personas dedicadas a las actividades propias del ámbito agropecuario, para permitir este tipo de fraccionamiento deben contar los asociados con los respectivos estatutos, el acuerdo ministerial de la aprobación de la misma y el registro actualizado de la directiva.

Las asociaciones turísticas, están conformadas por personas dedicadas a las actividades propias del ámbito turístico, para permitir este tipo de fraccionamiento deben contar los asociados con los respectivos estatutos, el acuerdo ministerial de la aprobación de la misma y el registro actualizado de la directiva.

Art. 32.1.- Se prohíbe la utilización de este tipo de fraccionamiento para uso habitacional concentrado, así como el cambio del destino y vocación del suelo.

Art. 32.2.- Las vías que se proyecten, pasarán a ser vías públicas; esto es, bienes municipales de dominio y uso público.

Art. 33.3.- Únicamente con autorización del Departamento de Planificación, se podrá construir establos, bodegas de almacenamientos de productos agropecuarios o ganaderos y de ser necesario vivienda de guardianía que no será mayor a cuarenta metros cuadrados (40m²).

Art.34.4.- De ninguna manera se podrá fraccionar bosques, humedales y otras áreas consideradas como zonas reservas y protección ecológica de conformidad con la ley.

Art.35.5.-Para obtener la autorización y aprobación, deberán cumplir con las normas previstas en las leyes, esta ordenanza para el sector urbano y demás ordenanzas pertinentes, según el caso.

TÍTULO VI

DE LA REESTRUCTURACIÓN Y LA POTESTAD ADMINISTRATIVA

Art.36.-Se entenderá por reestructuración de lotes un nuevo trazado de las divisiones defectuosas, que podrá imponerse obligatoriamente con alguno de estos fines:

- a) Regularizar la configuración de los lotes; y,

- b) Distribuir equitativamente entre los propietarios los beneficios y cargas del ordenamiento urbano.

Art.37.-El ejercicio de la potestad administrativa de integración o unificación de lotes, a través de resolución expedida por el Concejo del Cantón Calvas, tiene como fin la consolidación de dos o más lotes de terreno en un o mayor que cumpla con las normas e instrumentos técnicos de planificación y ordenamiento territorial del Gobierno Autónomo Descentralizado del Cantón Calvas.

En caso de integración voluntaria de lotes, el o los propietarios colindantes, podrán solicitar al GADCC la inscripción en el catastro correspondiente, de la unificación que voluntariamente hayan decidido, de sus lotes adyacentes.

Art.38.-Acordada la realización de la integración o unificación parcelaria de oficio, esta será obligatoria para todos los propietarios o poseionarios de los lotes afectados y para los titulares de derechos reales o de cualquier otra situación jurídica existentes sobre ellos.

Art.39.-El lote de terreno resultante de la unificación o integración, si fuere de varios titulares, estará sometido al régimen de propiedad horizontal; para lo cual. El Concejo del Cantón Calvas, en la correspondiente resolución, establecerá que se ajusten a las normas de la Ley de Propiedad Horizontal. Su reglamento general y la ordenanza correspondiente.

TÍTULO VII DE LA REGULARIZACIÓN DE BARRIOS

Art.40.- Cuando por resolución del Concejo Municipal del Calvas, se requiera regularizar barrios, el Alcalde o Alcaldesa ,a través de los órganos administrativos del Gobierno Autónomo Descentralizado del Cantón Calvas, podrá, de oficio o a petición de parte, ejercer la potestad de partición administrativa, siguiendo el procedimiento y reglas establecidas en el Art. 486 del COOTAD.

TÍTULO VIII DISPOSICIÓN GENERAL

PRIMERA: Los lotes que se aprobaron con las dimensiones determinadas en la ordenanza anterior a la presente, se mantendrán con las dimensiones establecidas.

SEGUNDA: La presente ordenanza rige a partir de su promulgación, en caso de encontrarse algún proyecto en proceso se respetaran las aprobaciones ya establecidas. Su difusión se realizara por cualquier medio de difusión que la ley permite, sin perjuicio de su publicación en el Registro Oficial.

TÍTULO IX DISPOSICIONES TRANSITORIAS

PRIMERA: La autorización de PERMISO DE CONSTRUCCIÓN se la realizará siempre y cuando la propiedad se encuentre consolidada antes de la fecha de aprobación de la presente reforma.

SEGUNDA: Para la aprobación de los fraccionamientos de terrenos en el sector urbano se cobrará la tasa del 2 por mil del avalúo catastral.

TERCERA: Se exceptúan de entregar áreas verdes y comunales aquellos terrenos cuya cabida sea igual o inferior a los 1.000 metros cuadrados del área útil; en ese caso se compensará con el pago en dinero, en un porcentaje del 15% según corresponda al avalúo catastral del terreno

CUARTA: En caso de que el municipio requiera terrenos para el desarrollo de proyectos de interés comunitario, no se establecerán medidas mínimas.

QUINTA: En caso de tratarse de edificaciones existentes adosadas y que requieran ser subdivididas por temas de particiones legales, no se sujetaran a los parámetros establecidos en esta ordenanza.

TÍTULO X DISPOSICIÓN DEROGATORIA

Quedan derogadas todas las normas de igual o menor jerarquía que se contrapongan ala presente ordenanza.

TÍTULO XI DISPOSICIÓN FINAL

La presente Ordenanza entrará en vigencia a partir de su sanción, sin perjuicio de su publicación en el Registro Oficial y sitio web institucional.

Es dada y aprobada en la Sala de sesiones del Honorable Concejo Municipal del Cantón Calvas, a los 31 días del mes de mayo del año 2022.



Firmado electrónicamente por:
**ALEX SIGIFREDO
PADILLA TORRES**



Firmado electrónicamente por:
**JENNY MARIANELA
CORONEL SARANGO**

Soc. Alex Sigifredo Padilla Torres
ALCALDE DEL CANTÓN CALVAS

Abg. Jenny Marianela Coronel Sarango
**SECRETARIA GENERAL DEL GOBIERNO AUTÓNOMO
DESCENTRALIZADO DEL CANTÓN CALVAS**

SECRETARÍA DEL GOBIERNO AUTÓNOMO DESCENTRALIZADO DEL CANTÓN CALVAS. – Que la “**ORDENANZA SUSTITUTIVA QUE REGULA EL FRACCIONAMIENTO TERRITORIAL URBANO, RURAL Y DE PROPIEDAD HORIZONTAL EN EL CANTÓN CALVAS**”, fue conocida, analizada y aprobada en dos debates, los mismos que se llevaron a cabo en la Sesión Ordinaria de fecha miércoles veintisiete de abril del año 2022 y Sesión Extraordinaria de fecha martes treinta y uno de mayo del 2022.



Firmado electrónicamente por:
**JENNY MARIANELA
CORONEL SARANGO**

Abg. Jenny Marianela Coronel Sarango
**SECRETARIA GENERAL DEL GOBIERNO AUTÓNOMO
DESCENTRALIZADO DEL CANTÓN CALVAS**

SECRETARÍA DEL GOBIERNO AUTÓNOMO DESCENTRALIZADO DEL CANTÓN CALVAS.-Cariamanga, a los tres días del mes de junio del 2022, a las 14h00,

conforme lo dispone el Art. 322 inciso tercero del Código Orgánico de Organización Territorial, Autonomía y Descentralización, se remite la presente **“ORDENANZA SUSTITUTIVA QUE REGULA EL FRACCIONAMIENTO TERRITORIAL URBANO, RURAL Y DE PROPIEDAD HORIZONTAL EN EL CANTÓN CALVAS”**, al señor Alcalde del Cantón Calvas, para su sanción en tres ejemplares, en vista de haberse cumplido con los requisitos legales correspondientes.



Firmado electrónicamente por:
**JENNY MARIANELA
CORONEL SARANGO**

Abg. Jenny Marianela Coronel Sarango
**SECRETARIA GENERAL DEL GOBIERNO AUTÓNOMO
DESCENTRALIZADO DEL CANTÓN CALVAS**

ALCALDÍA DEL CANTÓN CALVAS. -SANCIÓN. -Cariamanga, a los tres días del mes de junio del 2022; siendo las 14h25 en uso de la facultad que me confiere el Art. 322 inciso tercero del Código Orgánico de Organización Territorial, Autonomía y Descentralización, sanciono favorablemente, la **“ORDENANZA SUSTITUTIVA QUE REGULA EL FRACCIONAMIENTO TERRITORIAL URBANO, RURAL Y DE PROPIEDAD HORIZONTAL EN EL CANTÓN CALVAS”**.



Firmado electrónicamente por:
**ALEX SIGIFREDO
PADILLA TORRES**

Soc. Alex Sigifredo Padilla Torres
**ALCALDE DEL GOBIERNO AUTÓNOMO
DESCENTRALIZADO DEL CANTÓN CALVAS**

ALCALDÍA DEL CANTÓN CALVAS.- PROMULGACIÓN Y PUBLICACIÓN.- Cariamanga, a los tres días del mes de junio del 2022, siendo las 14h30 en uso de la facultad que me confiere el Art. 324 del Código Orgánico de Organización Territorial, Autonomía y Descentralización, autorizo la promulgación de **“ORDENANZA SUSTITUTIVA QUE REGULA EL FRACCIONAMIENTO TERRITORIAL URBANO, RURAL Y DE PROPIEDAD HORIZONTAL EN EL CANTÓN CALVAS”**, Publíquese la Ordenanza en el Registro Oficial del Ecuador y página web del Municipio de Calvas.



Firmado electrónicamente por:
**ALEX SIGIFREDO
PADILLA TORRES**

Soc. Alex Sigifredo Padilla Torres
**ALCALDE DEL GOBIERNO AUTÓNOMO
DESCENTRALIZADO DEL CANTÓN CALVAS**

SECRETARÍA DEL GOBIERNO AUTÓNOMO DESCENTRALIZADO DEL CANTÓN CALVAS. -Cariamanga, a los tres días del mes de junio del 2022, a las 14h35.- Proveyó y firmó los decretos que anteceden el Soc. Alex Sigifredo Padilla Torres, Alcalde del Cantón Calvas. - Lo certifico.



Firmado electrónicamente por:
**JENNY MARIANELA
CORONEL SARANGO**

Abg. Jenny Marianela Coronel Sarango
**SECRETARIA GENERAL DEL GOBIERNO
AUTÓNOMO DESCENTRALIZADO DEL CANTÓN CALVAS**

GOBIERNO AUTÓNOMO
DESCENTRALIZADO MUNICIPAL
DE SAN PEDRO DE PIMAMPIRO

SEGUNDA REFORMA AL PRESUPUESTO DEL EJERCICIO ECONÓMICO 2022

Informe: “Segunda Reforma al Presupuesto del ejercicio económico 2022”

MARTES, 22 DE MARZO DEL 2022

Contenido

Base Legal _____

Antecedentes _____

Segunda Reforma de Ingresos y Gastos por Suplementos de Crédito _____

Segunda Reforma de Ingresos y Gastos por Traspasos de Crédito _____

Justificativos _____

Firmas de Responsabilidad _____

ANEXOS _____

Base Legal

Según el Código Orgánico de Organización Territorial Autonomía y Descentralización en sus artículos:

Art. 255 “Reforma presupuestaria.- Una vez sancionado y aprobado el presupuesto sólo podrá ser reformado por alguno de los siguientes medios: traspasos, suplementos y reducciones de créditos...”

Art.256.- “...Traspasos.- El ejecutivo del gobierno autónomo descentralizado, de oficio o previo informe de la persona responsable de la unidad financiera, o a pedido de este funcionario, podrá autorizar traspasos de créditos disponibles dentro de una misma área, programa o subprograma, siempre que en el programa, subprograma o partida de que se tomen los fondos hayan disponibilidades suficientes, sea porque los respectivos gastos no se efectuaren en todo o en parte debido a causas imprevistasLos traspasos de un área a otra deberán ser autorizados por el legislativo del Gobierno Autónomo Descentralizado, a petición del ejecutivo local, previo informe de la persona responsable de la unidad financiera...”

Art. 259.- “...Otorgamiento.- Los suplementos de créditos se clasificarán en: créditos adicionales para servicios considerados en el presupuesto y créditos para nuevos servicios no considerados en el presupuesto. Los suplementos de créditos no podrán significar en ningún caso disminución de las partidas constantes en el presupuesto. El otorgamiento de suplementos de créditos estará sujeto a las siguientes condiciones: a) Que las necesidades que se trata de satisfacer sean urgentes y no se las haya podido prever; b) Que no exista posibilidad de cumplirla ni mediante la partida de imprevistos, ni mediante traspasos de créditos; c) Que se creen nuevas fuentes de ingreso o se demuestre que las constantes en el presupuesto deben rendir más, sea por no habérselas estimado de manera suficiente o porque en comparación con el ejercicio o ejercicios anteriores se haya producido un aumento ponderado total de recaudaciones durante la ejecución del presupuesto y existan razones fundadas para esperar que dicho aumento se mantenga o incremente durante todo el ejercicio financiero; y, d) Que en ninguna forma se afecte

con ello al volumen de egresos destinados al servicio de la deuda pública o a las inversiones...”

Art. 260.- “...Solicitud.- Los suplementos de crédito serán solicitados al legislativo del gobierno autónomo descentralizado por el ejecutivo en el segundo semestre del ejercicio presupuestario, salvo situación de emergencia, previo informe de la persona responsable de la unidad financiera...”

Antecedentes

La Ordenanza del Presupuesto General del Gobierno Autónomo Descentralizado Municipal de San Pedro de Pimampiro para el ejercicio económico 2022, fue discutida y aprobada por el Concejo del GAD Municipal de San Pedro de Pimampiro, en sesiones Ordinaria del 07 y Extraordinaria del 09 de diciembre del 2021, en primero y segundo debate respectivamente.

El Convenio de transferencia para la ejecución del proyecto fortalecimiento de la producción frutícola sostenible en la comunidad de Chalguayacu , Cantón Pimampiro, en el marco del programa de fortalecimiento de emprendimientos e iniciativas productivas locales (CONVENIO N° 0175-GPI-PS-2021) , fue suscrito entre el GAD Provincial de Imbabura y el GAD Municipal de San Pedro de Pimampiro a los 21 días del mes de diciembre del 2021, posterior a la aprobación del presupuesto del ejercicio fiscal 2022, razón por la cual no se incluye en el mencionado presupuesto.

El Convenio de transferencia para la ejecución del proyecto Mejoramiento e implementación de señalética, equipamiento, infraestructura, mismos que garanticen mejorar los ingresos de las familias y generación de trabajo en el Cantón Pimampiro (CONVENIO N° 0166-GPI-PS-2021) , fue suscrito entre el GAD Provincial de Imbabura y el GAD Municipal de San Pedro de Pimampiro a los 8 días del mes de diciembre del 2021, periodo en el cual el presupuesto del ejercicio fiscal 2022 se encontraba en proceso de aprobación, razón por la cual no se incluye en el mencionado presupuesto.

La transferencia del Convenio para la ejecución del proyecto fortalecimiento de la producción frutícola sostenible en la comunidad de Chalguayacu, Cantón Pimampiro, en el marco del programa de fortalecimiento de emprendimientos e iniciativas productivas locales (CONVENIO N° 0175-GPI-PS-2021), fue acreditada a la cuenta del GAD Municipal de San Pedro de Pimampiro en el 28 de diciembre 2021 por el valor de \$30.000,00.

La transferencia del Convenio para la ejecución del proyecto Mejoramiento e implementación de señalética, equipamiento, infraestructura, mismos que garanticen mejorar los ingresos de las familias y generación de trabajo en el Cantón Pimampiro (CONVENIO N° 0166-GPI-PS-2021), fue acreditada a la cuenta del GAD Municipal de San Pedro de Pimampiro el 13 de enero 2022 por el valor de \$30.000,00.

De acuerdo a sumilla inserta por la autoridad nominadora “**Financiero y Administrativo Autorizado 11-03-2022**” en **Memorando Nro GADMSPP-DDSE-2022-127-M** de fecha 09 de marzo del 2022 suscrito por el Ing. Gandhi Vásquez Director de Desarrollo Social y Económico en el cual manifiesta “...Por medio del presente pongo en su consideración y al mismo tiempo solicito la autorización, para que se proceda con la reforma del presupuesto y PAC, debido a que los ingresos generados en las cuentas de la municipalidad por parte del Gobierno Provincial como contraparte para la ejecución de los siguientes proyectos:...”

- Fortalecimiento de la producción frutícola sostenible en la comunidad de Chalguayacu, Cantón Pimampiro
- Mejoramiento e implementación de señalética, equipamiento, infraestructura, mismos que garanticen mejorar los ingresos de las familias y generación de trabajo en el Cantón Pimampiro

En el mismo documento se expone la justificación para realizar la reforma de manera emergente, mismas que se citan de forma textual:

- Se tiene firmado los convenios con plazo de 12 meses y el tiempo está corriendo.
- Se debe cumplir con el cronograma de trabajo establecido en cada uno de los proyectos y ser eficientes en nuestros compromisos institucionales.
- Existe presión de ejecución, por parte de los beneficiarios, porque esta en conocimiento de ellos, que estos recursos ya fueron transferidos, en fechas anteriores.

Una vez analizado los hitos del expediente se concluye que es de carácter emergente aplicar la reforma de suplementos de crédito en vista de los siguientes justificativos:

- Al suscribirse los Convenios en el mes de diciembre 2021, no fueron ubicados en el presupuesto del ejercicio económico 2022 debido a que la Ordenanza del presupuesto del GAD Municipal de San Pedro de Pimampiro del ejercicio económico 2022 se encontraba aprobada.

- Los desembolsos por parte del GAD Provincial de Imbabura se encuentran acreditados en la cuenta de la Municipalidad.
- La Cláusula Décimo Tercera.- Plazo del Convenio de para la ejecución del proyecto fortalecimiento de la producción frutícola sostenible en la comunidad de Chalguayacu, Cantón Pimampiro, en el marco del programa de fortalecimiento de emprendimientos e iniciativas productivas locales (CONVENIO N° 0175-GPI-PS-2021), estipula que “...**la Organización deberá ejecutar la totalidad del proyecto, materia del presente instrumento legal, en el término de doce meses. En los que deben contabilizarse los días de ejecución y cierre del proyecto. El plazo establecido se contabilizará a partir de la entrega efectiva del desembolso...**”, valor que fue acreditado en el mes de Diciembre 2021.
- La Cláusula Décimo Segunda.- Plazo del Convenio para la ejecución del proyecto Mejoramiento e implementación de señalética, equipamiento, infraestructura, mismos que garanticen mejorar los ingresos de las familias y generación de trabajo en el Cantón Pimampiro (CONVENIO N° 0166-GPI-PS-2021), estipula que “...**la Organización Ejecutora deberá ejecutar la totalidad del proyecto, materia del presente instrumento legal, de 1 año (365 días), a partir de la notificación de la transferencia de recursos correspondientes...**”
- De acuerdo al punto 8. Planificación de hitos y ejecución de gasto del proyecto Mejoramiento e implementación de señalética, equipamiento, infraestructura, mismos que garanticen mejorar los ingresos de las familias y generación de trabajo en el Cantón Pimampiro y del proyecto Fortalecimiento de la producción frutícola sostenible en la comunidad de Chalguayacu, Cantón Pimampiro, **se establece el periodo de ejecución en un año.**

En relación a los antecedentes citados y en función de la situación de carácter emergente (vinculada a los plazos de ejecución) se formula la Segunda Reforma de Ingresos y Gastos por Suplementos de Crédito y Traspasos de crédito, que permitirá la ejecución de los proyectos citados y el cumplimiento de los plazos establecidos en los convenios suscritos entre el GAD Provincial de Imbabura y GAD Municipal de San Pedro de Pimampiro.

Segunda Reforma de Ingresos y Gastos por Suplementos de Crédito

De acuerdo al Convenio de transferencia para la ejecución del proyecto Mejoramiento e implementación de señalética, equipamiento, infraestructura, mismos que garanticen mejorar los ingresos de las familias y generación de trabajo en el Cantón Pimampiro (CONVENIO N° 0166-GPI-PS-2021), que fue suscrito entre el GAD Provincial de Imbabura y el GAD Municipal de San Pedro de Pimampiro a los 8 días del mes de diciembre del 2022, que fue suscrito entre el GAD Provincial de Imbabura y el GAD Municipal de San Pedro de Pimampiro, se procede a ubicar las partidas tanto de ingresos como gastos correspondientes al mencionado Convenio:

Partida presupuestaria de ingresos 28.01.02.02 denominada **“TRANSFERENCIA GPI POR CONVENIO PARA EL MEJORAMIENTO E IMPLEMENTACIÓN DE SEÑALETICA, EQUIPAMIENTO, INFRAESTRUCTURA, MISMOS QUE GARANTICEN MEJORAR LOS INGRESOS DE LAS FAMILIAS Y GENERACIÓN DE TRABAJO EN EL CANTÓN PIMAMPIRO”** por un valor de USD 30.000,00.

Partida presupuestaria de gastos 01.40.73.06.05.02 denominada **“MEJORAMIENTO E IMPLEMENTACION DE SEÑALETICA EQUIPAMIENTO INFRAESTRUCTURA DE LOS EMPRENDIMIENTOS TURISTICOS MISMOS QUE GARANTICEN MEJORAR LOS INGRESOS DE LAS FAMILIAS Y GENERACION DE TRABAJO EN EL CANTON PIMAMPIRO”** por un valor de USD 30.000,00; dando un codificado final de USD 40.000,00.

Segunda Reforma de Ingresos y Gastos por Traspasos de Crédito

De acuerdo al Convenio de transferencia para la ejecución del proyecto fortalecimiento de la producción frutícola sostenible en la comunidad de Chalguayacu, Cantón Pimampiro, en el marco del programa de fortalecimiento de emprendimientos e iniciativas productivas locales (CONVENIO N° 0175-GPI-PS-2021), que fue suscrito entre el GAD Provincial de Imbabura y el GAD Municipal de San Pedro de Pimampiro a los 21 días del mes de diciembre del 2021; se procede a ubicar las partidas tanto de ingresos como gastos correspondientes al mencionado Convenio:

- Partida presupuestaria de ingresos 28.01.02.01 denominada **“TRANSFERENCIA GPI POR CONVENIO PARA EL FORTALECIMIENTO DE LA PRODUCCIÓN**

FRUTICOLA SOSTENIBLE EN LA COMUNIDAD DE CHALGUAYACU, CANTON PIMAMPIRO” incremento por un valor de USD 30.000,00.

- Partida presupuestaria de gastos 01.40.73.06.05.03 denominada “**PRODUCCION FRUTICOLA SOSTENIBLE EN LA COMUNIDAD DE CHALGUAYACU**” incremento por un valor de USD 30.000,00; dando una asignación final de USD 35.000,00.

Financiadas a través de las siguientes partidas presupuestarias:

- Partida presupuestaria de ingresos 37.01.01 denominada “**DE FONDOS DEL GOBIERNO CENTRAL**” reducción por un valor de USD 30.000,00; dando una asignación final de USD. 220.000,00.
- Partida presupuestaria de gastos 01.50.97.01.01 denominada “**DE CUENTAS POR PAGAR**” reducción por un valor de USD 30.000,00; dando una asignación final de USD 279.030,18.

Justificativos

DIRECCION DE DESARROLLO SOCIAL Y ECONÓMICO

De acuerdo a sumilla inserta por la autoridad nominadora “**Financiero y Administrativo Autorizado 11-03-2022**” en **Memorando Nro GADMSP-DDSE-2022-127-M** de fecha 09 de marzo del 2022 suscrito por el Ing. Gandhi Vásquez Director de Desarrollo Social y Económico en el cual manifiesta “...Por medio del presente pongo en su consideración y al mismo tiempo solicito la autorización, para que se proceda con la reforma del presupuesto y PAC, debido a que los ingresos generados en las cuentas de la municipalidad por parte del Gobierno Provincial como contraparte para la ejecución de los siguientes proyectos:...”



El Convenio de transferencia para la ejecución del proyecto fortalecimiento de la producción frutícola sostenible en la comunidad de Chalguyacu , Cantón Pimampiro, en el marco del programa de fortalecimiento de emprendimientos e iniciativas productivas locales (CONVENIO N° 0175-GPI-PS-2021)

El Convenio de transferencia para la ejecución del proyecto Mejoramiento e implementación de señalética, equipamiento, infraestructura, mismos que garanticen mejorar los ingresos de las familias y generación de trabajo en el Cantón Pimampiro (CONVENIO N° 0166-GPI-PS-2021) del ejercicio fiscal 2021 se encontraba en proceso de aprobación, razón por la cual no se incluye en el mencionado presupuesto.

Proyecto fortalecimiento de la producción frutícola sostenible en la comunidad de Chalguayacu , Cantón Pimampiro

Proyecto Mejoramiento e implementación de señalética, equipamiento, infraestructura, mismos que garanticen mejorar los ingresos de las familias y generación de trabajo en el Cantón Pimampiro

Firmas de Responsabilidad



RUBRO	CARGO	FIRMA
Elaborado por:	Ing. Andrea Calero ANALISTA DE PRESUPUESTO	 Firmado electrónicamente por: ANDREA YESENIA CALERO DEL POZO
Revisado y Aprobado por:	Lic. Angélica Herrera DIRECTORA FINANCIERA (E)	 Firmado electrónicamente por: ANGELICA ELIZABETH HERRERA TERAN

ANEXOS:

GOBIERNO AUTONOMO DESCENTRALIZADO MUNICIPAL DE SAN PEDRO DE PIMAMPIRO
SEGUNDA REFORMA AL PRESUPUESTO DEL EJERCICIO ECONOMICO 2022
DETALLE DE INGRESOS

PARTIDA	DESCRIPCIÓN PARTIDA	ASIGNACIÓN INICIAL	REFORMA: 1ERA	CODIFICADO	SUPLEMENTOS DE CREDITO	TRASPASOS DE CRÉDITOS			ASIGNACION FINAL
						INCREMENTO	REDUCCION		
2	INGRESOS DE CAPITAL	0,00		0,00					60.000,00
28	TRANSFERENCIAS Y DONACIONES DE CAPITAL E INVERSION	0,00		0,00					60.000,00
280102	DE ENTIDADES DESCENTRALIZADAS Y AUTONOMAS	0,00		0,00					60.000,00
28010201	TRANSFERENCIA GPI POR CONVENIO PARA EL FORTALECIMIENTO DE LA PRODUCCIÓN FRUTICOLA SOSTENIBLE EN LA COMUNIDAD DE CHALGUAYACU, CANTON PIMAMPIRO.	0,00		0,00			30.000,00		30.000,00
28010202	TRANSFERENCIA GPI POR CONVENIO PARA EL MEJORAMIENTO E IMPLEMENTACIÓN DE SEÑALETICA, EQUIPAMIENTO, INFRAESTRUCTURA, MISMOS QUE GARANTICEN MEJORAR LOS INGRESOS DE LAS FAMILIAS Y GENERACIÓN DE TRABAJO EN EL CANTÓN PIMAMPIRO	0,00		0,00	30.000,00				30.000,00
3	INGRESOS DE FINANCIAMIENTO	250.000,00		250.000,00					220.000,00
37	SALDOS DISPONIBLES	250.000,00		250.000,00					220.000,00
3701	SALDO EN CAJA Y BANCOS	250.000,00		250.000,00					220.000,00
370101	DE FONDOS DEL GOBIERNO CENTRAL	250.000,00		250.000,00				30.000,00	220.000,00
	TOTAL REFORMA...	250.000,00		250.000,00	30.000,00		30.000,00		280.000,00



FIRMAS DE ELABORACIÓN Y APROBACIÓN DEL DOCUMENTO

REGISTRO DE APROBACIÓN DEL DOCUMENTO		FIRMA
RUBRO	CARGO	
REVISADO Y APROBADO POR:	Lic. Angélica Herrera DIRECTORA FINANCIERA	 Firmado electrónicamente por: ANGÉLICA ELIZABETH HERRERA TELAN
ELABORADO POR:	Ing. Andrea Calero ANALISTA DE PRESUPUESTO	 Firmado electrónicamente por: ANDREA YESENIA CALERO DEL POZO

GOBIERNO AUTONOMO DESCENTRALIZADO MUNICIPAL DE SAN PEDRO DE PIMAMPIRO
 SEGUNDA REFORMA AL PRESUPUESTO DEL EJERCICIO ECONOMICO 2022
 DETALLE DE GASTOS

PARTIDA	DESCRIPCIÓN PARTIDA	ASIGNACIÓN INICIAL	REFORMA: IER RA	CODIFICADO	TRASPASOS DE CRÉDITOS			ASIGNACIÓN FINAL
					SUPLEMENTOS DE CREDITO	INCREMENTO	REDUCCION	
0140	SERVICIOS ECONOMICOS	15.000,00		15.000,00				75.000,00
01407	GASTOS DE INVERSION	15.000,00		15.000,00				75.000,00
014073	BIENES Y SERVICIOS PARA INVERSION	15.000,00		15.000,00				75.000,00
01407306	CONTRATACION DE ESTUDIOS, INVESTIGACIONES Y SERVICIOS TECNICOS ESPECIALIZADOS	15.000,00		15.000,00				75.000,00
0140730605	ESTUDIO Y DISEÑO DE PROYECTOS	15.000,00		15.000,00				75.000,00
014073060502	MEJORAMIENTO E IMPLEMENTACION DE SEÑALÉTICA EQUIPAMIENTO INFRAESTRUCTURA DE LOS EMPRENDIMIENTOS TURISTICOS MISMOS QUE GARANTICEN MEJORAR LOS INGRESOS DE LAS FAMILIAS Y GENERACION DE TRABAJO EN EL CANTON	10.000,00		10.000,00	30.000,00			40.000,00
014073060503	PRODUCCION FRUTICOLA SOSTENIBLE EN LA COMUNIDAD DE	5.000,00		5.000,00		30.000,00		35.000,00
0150	SERVICIOS INCLASIFICABLES	344.030,18		309.030,18				279.030,18
01509	APLICACIÓN DEL FINANCIAMIENTO	344.030,18		309.030,18				279.030,18
015097	PASIVO CIRCULANTE	344.030,18		309.030,18				279.030,18
01509701	DEUDA FLOTANTE	344.030,18		309.030,18				279.030,18
0150970101	DE CUENTAS POR PAGAR	344.030,18	-35.000,00	309.030,18			30.000,00	279.030,18
	TOTAL REFORMA	359.030,18		324.030,18	30.000,00	30.000,00		354.030,18

FIRMAS DE ELABORACIÓN Y APROBACIÓN DEL DOCUMENTO

REGISTRO DE APROBACIÓN DEL DOCUMENTO		FIRMA
RUBRO	CARGO	FIRMA
REVISADO Y APROBADO POR:	Lic. Angélica Herrera DIRECTORA FINANCIERA	 Firmado electrónicamente por: ANGÉLICA ELIZABETH HERRERA TERRAN
ELABORADO POR:	Ing. Andrea Calero ANALISTA DE PRESUPUESTO	 Firmado electrónicamente por: ANDREA YESENIA CALERO DEL POZO

Vigencia.- La presente Segunda Reforma al Presupuesto del ejercicio económico 2022, del Gobierno Autónomo Descentralizados Municipal de San Pedro de Pimampiro, entrará en vigencia a partir del 01 de abril de dos mil veintidós.

Dado en la sala de sesiones del GAD Municipal de San Pedro de Pimampiro al primer día del mes de abril de dos mil veintidós.

Firmado digitalmente por
SAUL ARMANDO CHAVEZ
AREVALO
Fecha: 2022.05.24 12:05:21
-05'00'



Firmado electrónicamente por:
**LAURA MARIANA
ARAGON ORTIZ**

M.S. Saúl Armando Chávez Arévalo
**ALCALDE DEL GAD. MUNICIPAL
DE SAN PEDRO DE PIMAMPIRO**

Ab. Laura Mariana Aragón Ortiz
SECRETARIA GENERAL Y DEL CONCEJO

CERTIFICO.- La suscrita Secretaria General y del Concejo Municipal, certifica que la presente Segunda Reforma al Presupuesto del ejercicio económico 2022, fue aprobada por el Concejo Municipal, en sesiones Ordinaria y Extraordinaria efectuadas el 30 de marzo y 01 de abril de 2022, respectivamente. Destacando que tal documentación se genera de forma definitiva en el Memorando Nro.: GADMSP-DF-2022-059-M de 22 de marzo de 2022, suscrito por la Lic. Angélica Herrera, Directora Financiera (E).

Pimampiro, 01 de abril de 2022



Firmado electrónicamente por:
**LAURA MARIANA
ARAGON ORTIZ**

Ab. Laura Mariana Aragón Ortiz
SECRETARIA GENERAL Y DEL CONCEJO

De conformidad con lo prescrito en los artículos 255, 256 y 259 del Código Orgánico de Organización Territorial, Autonomía y Descentralización, SANCIONO la presente Segunda Reforma al Presupuesto del ejercicio económico 2022; y ordeno su promulgación a través de su publicación en la Gaceta Oficial Municipal, Página Web institucional y en el Registro Oficial

Pimampiro, 01 de abril de 2022

Firmado digitalmente por
SAUL ARMANDO CHAVEZ
AREVALO
Fecha: 2022.05.24 12:05:42
-05'00'

M.S. Saúl Armando Chávez Arévalo
**ALCALDE DEL GAD MUNICIPAL
DE SAN PEDRO DE PIMAMPIRO**

Sancionó y ordenó la promulgación a través de su publicación en la Gaceta Oficial Municipal, Página Web institucional y Registro Oficial de la presente Segunda Reforma al Presupuesto del ejercicio económico 2022 del Gobierno Autónomo Descentralizado Municipal de San Pedro de Pimampiro, el M.S. Saúl Armando Chávez Arévalo, Alcalde del Gobierno Autónomo Descentralizado Municipal de San Pedro de Pimampiro, en la fecha antes mencionada.

Pimampiro, 01 de abril de 2022



Firmado electrónicamente por:
LAURA MARIANA
ARAGON ORTIZ

Ab. Laura Mariana Aragón Ortiz
SECRETARIA GENERAL Y DE CONCEJO

**REFORMA A LA ORDENANZA REFORMATORIA A LA ORDENANZA QUE
REGULA EL COBRO DE LAS CONTRIBUCIONES ESPECIALES DE MEJORAS
A BENEFICIARIOS DE OBRAS PUBLICAS EN EL CANTÓN SUCRE**

EXPOSICIÓN DE MOTIVOS:

En virtud de que no se ha considerado en el artículo correspondiente el porcentaje para exonerar el cobro por Contribución Especial de Mejoras a los predios de los templos y cultos religiosos del cantón Sucre, es necesario establecerlo en la presente y que pueda regir a partir del año de su aprobación para su beneficio.

**EL GOBIERNO AUTÓNOMO DESCENTRALIZADO
MUNICIPAL DEL CANTÓN SUCRE**

C O N S I D E R A N D O:

Que, el artículo 238 de la Constitución de la República del Ecuador establece que los gobiernos autónomos descentralizados gozarán de autonomía política, administrativa y financiera, y se regirán por los principios de solidaridad, subsidiariedad, equidad interterritorial, integración y participación ciudadana; y, que constituyen gobiernos autónomos descentralizados las juntas parroquiales rurales, los concejos municipales, los concejos metropolitanos, los consejos provinciales y los consejos regionales;

Que, en el artículo 264 de la Constitución de la República del Ecuador se establecen las competencias exclusivas de los gobiernos municipales, y en el numeral 5 de dicha norma constitucional se faculta a éste nivel de gobierno a crear, modificar o suprimir mediante ordenanzas tasas y contribuciones especiales de mejoras;

Que, en el Suplemento del Registro Oficial No. 303 del día martes 19 de octubre de 2010 se publicó el Código Orgánico de Organización Territorial, Autonomía y Descentralización que derogó expresamente la Ley Orgánica de Régimen Municipal;

Que, de acuerdo a lo determinado en el literal e) del Art. 55 del Código Orgánico de Organización Territorial, Autonomía y Descentralización es competencia exclusiva de los gobiernos autónomos descentralizados municipales tendrán crear, modificar, exonerar o suprimir mediante ordenanzas, tasas, tarifas y contribuciones especiales de mejoras;

Que, de acuerdo con lo dispuesto en el literal c) del Art. 57 del Código Orgánico de Organización Territorial, Autonomía y Descentralización le corresponde al Concejo Municipal crear, modificar, exonerar o extinguir tasas y contribuciones especiales por los servicios que presta y obras que ejecute;

Que, en el literal e) del artículo 60 del Código Orgánico de Organización Territorial, Autonomía y Descentralización se establece como atribución privativa del Alcalde o Alcaldesa presentar proyectos de ordenanzas tributarias que creen, modifiquen o supriman tributos, en el ámbito de las competencias correspondientes a su nivel de gobierno.;

Que, en el artículo 569 y siguientes del Código Orgánico de Organización Territorial, Autonomía y Descentralización se establecen las Contribuciones Especiales de Mejoras de los Gobiernos Municipales y Metropolitanos;

Que, el Concejo Municipal del Cantón Sucre aprobó en las sesiones ordinarias celebradas los días 01 y 22 de Junio de 2011 la ordenanza que regula el cobro de las contribuciones especiales de mejoras a beneficiarios de obras públicas ejecutadas en el Cantón Sucre, en base a las disposiciones contenidas en la Constitución de la República del Ecuador y el Código Orgánico de Organización Territorial, Autonomía y Descentralización, la cual fue publicada en el Suplemento del Registro Oficial No. 575 del día lunes 14 de noviembre de 2011;

Que, posteriormente el Concejo Municipal del Cantón Sucre aprobó en la sesión ordinaria celebrada el día 28 de diciembre de 2011 y en la sesión extraordinaria celebrada el día 30 de diciembre de 2011, la ordenanza reformatoria a la ordenanza que regula el cobro de las contribuciones especiales de mejoras a beneficiarios de obras públicas ejecutadas en el Cantón Sucre, la cual fue publicada en el Suplemento del Registro Oficial No. 641 del día miércoles 15 de febrero de 2012;

Que, posteriormente el Concejo Municipal del Cantón Sucre aprobó en las sesiones extraordinarias del 28 y 30 de diciembre de 2013 la Ordenanza reformatoria a la ordenanza que regula el cobro de las contribuciones especiales de mejoras a beneficiarios de obras públicas ejecutadas en el Cantón Sucre;

Que, la Ab. Dánika Lucas Vélez, Procuradora Síndica de ésta Municipalidad, mediante oficio No. 0123-PS-GADMCS-DLV-2022 le informa a la señora Alcaldesa del Cantón Sucre los inconvenientes existentes en la aplicación de la exoneración del pago de las contribuciones especiales de mejoras para los templos y cultos religiosos, lo cual ha acarreado una serie de quejas, en virtud de que no existe un porcentaje de exoneración a aplicar; por lo que sugirió que se realice la reforma de dicha normativa incluyendo dicho porcentaje.

Por lo que en uso de la facultad legislativa prevista en el artículo 240 de la Constitución de la República del Ecuador, y en los artículos 7 y 57 literales a) y c) del Código Orgánico de Organización Territorial, Autonomía y Descentralización,

EXPIDE LA:

REFORMA A LA ORDENANZA REFORMATORIA A LA ORDENANZA QUE REGULA EL COBRO DE LAS CONTRIBUCIONES ESPECIALES DE MEJORAS A BENEFICIARIOS DE OBRAS PUBLICAS EN EL CANTÓN SUCRE

Art. 1.- Sustitúyase el artículo 1 por el siguiente:

"Art. 1.- Exoneración del pago de las contribuciones especiales de mejoras.
- Se encuentran exentos del pago de las contribuciones especiales de mejoras los siguientes casos:

- a) Los predios que no tengan un valor equivalente a diez remuneraciones mensuales básicas mínimas unificadas del trabajador en general;

- b) Los predios que hayan sido declarados de utilidad pública por el Concejo Municipal y que tengan juicios de expropiación, desde el momento de la citación al demandado hasta que la sentencia se encuentre ejecutoriada, inscrita en el Registro de la Propiedad y catastrada. En caso de tratarse de expropiación parcial, se tributará por lo no expropiado.
- c) Se exonerará el 50% a las personas adultas mayores, personas con discapacidad, jubilados sin relación de dependencia, que sean propietarios de un solo predio y que lo utilicen de manera exclusiva para su vivienda.
- d) Se exonerará el 30% a mujeres jefas de hogar (divorciadas, viudas o madres solteras), que sean propietarias de un solo predio y que lo utilicen de manera exclusiva para su vivienda.
- e) Se exonerará el 75% a los predios de propiedad de los templos y cultos religiosos.

La presente ordenanza entrará en vigencia a partir de su publicación en la Página Web Municipal y en el Registro oficial.

Dado y firmado en la Sala de Sesiones del Gobierno Autónomo Descentralizado Municipal del Cantón Sucre, a los nueve días del mes de junio del año dos mil veintidós.



Firmado electrónicamente por:
**INGRID JOHANNA
ZAMBRANO ZAMBRANO**

Ing. Ingrid Zambrano Zambrano, Mg.
Alcaldesa del Cantón Sucre



Firmado electrónicamente por:
**VILMA ESTELA
ALCIVAR VERA**

Ab. Vilma Alcívar Vera, Mg.
Secretaria General del Concejo

SECRETARIA DEL GOBIERNO AUTÓNOMO DESCENTRALIZADO MUNICIPAL DEL CANTÓN SUCRE. – Bahía de Caráquez, junio 10 del 2021, **CERTIFICO:** Que, la **REFORMA A LA ORDENANZA REFORMATORIA A LA ORDENANZA QUE REGULA EL COBRO DE LAS CONTRIBUCIONES ESPECIALES DE MEJORAS A BENEFICIARIOS DE OBRAS PUBLICAS EN EL CANTÓN SUCRE**, fue discutida y aprobada por el Concejo Municipal del Cantón Sucre en las sesiones ordinarias, celebradas el 19 de mayo y el 09 de junio del año 2022.



Firmado electrónicamente por:
**VILMA ESTELA
ALCIVAR VERA**

Ab. Vilma Alcívar Vera. Mg.
Secretaria General Gobierno Autónomo Descentralizado Municipal del Cantón Sucre.

SECRETARÍA DEL GOBIERNO AUTÓNOMO DESCENTRALIZADO MUNICIPAL DEL CANTÓN SUCRE. - Bahía de Caráquez, junio 10 del 2022.- De conformidad con lo dispuesto en el Artículo 322 del Código Orgánico de Organización Territorial, Autonomía y Descentralización, remito la **REFORMA A LA ORDENANZA REFORMATORIA A LA ORDENANZA QUE REGULA EL COBRO DE LAS CONTRIBUCIONES ESPECIALES DE MEJORAS A BENEFICIARIOS DE OBRAS PÚBLICAS EN EL CANTÓN SUCRE**, a la señora Alcaldesa Ing. Ingrid Zambrano Zambrano, Mg., para su sanción u observación, en el plazo de ocho días.



Firmado electrónicamente por:
**VILMA ESTELA
ALCIVAR VERA**

Ab. Vilma Alcívar Vera. Mg.

Secretaria General del Concejo del Concejo del Gobierno Autónomo Descentralizado Municipal del Cantón Sucre.

ALCALDÍA DEL GOBIERNO AUTÓNOMO DESCENTRALIZADO MUNICIPAL DEL CANTÓN SUCRE. - Bahía de Caráquez, junio 16 de 2022. -De conformidad con lo que establece el Artículo 322 del Código Orgánico de Organización Territorial, Autonomía y descentralización, Inciso cuarto, sanciono **LA REFORMA A LA ORDENANZA REFORMATORIA A LA ORDENANZA QUE REGULA EL COBRO DE LAS CONTRIBUCIONES ESPECIALES DE MEJORAS A BENEFICIARIOS DE OBRAS PÚBLICAS EN EL CANTÓN SUCRE**, por considerar que la misma, por parte del Concejo no se ha violentado el trámite legal correspondiente, al igual que está de acuerdo con la Constitución y las leyes, para que entre en vigencia una vez publicada en la Gaceta Oficial Municipal y en el Dominio Web de la Institución.



Firmado electrónicamente por:
**INGRID JOHANNA
ZAMBRANO ZAMBRANO**

Ing. Ingrid Zambrano Zambrano, Mg.

Alcaldesa Gobierno Autónomo Descentralizado Municipal del Cantón Sucre.

SECRETARÍA GENERAL DEL GOBIERNO AUTÓNOMO DESCENTRALIZADO MUNICIPAL DEL CANTÓN SUCRE. - Bahía de Caráquez, junio 16 del 2022. **CERTIFICO:** que la Ing. Ingrid Zambrano Zambrano, Mg. Alcaldesa del Gobierno Autónomo Descentralizado Municipal del Cantón Sucre, sancionó **REFORMA A LA ORDENANZA REFORMATORIA A LA ORDENANZA QUE REGULA EL COBRO DE LAS CONTRIBUCIONES ESPECIALES DE MEJORAS A BENEFICIARIOS DE OBRAS PÚBLICAS EN EL CANTÓN SUCRE**, el dieciséis de junio del año dos mil veintidós.



Firmado electrónicamente por:
**VILMA ESTELA
ALCIVAR VERA**

Ab. Vilma Alcívar Vera. Mg.

Secretaria General del Concejo del Gobierno Autónomo Descentralizado Municipal del Cantón Sucre.

RESOLUCIÓN No. 001-GADPRC-2022

Colonche, 28 de enero de 2022

CONSIDERANDO:

- Que,** el artículo 225, numerales 2 y 3 de la Constitución de la República del Ecuador, determina que forman parte del sector público -Las entidades que integran el régimen autónomo descentralizado- y -Los organismos y entidades creados por la Constitución o la ley para el ejercicio de la potestad estatal, para la prestación de servicios públicos o para desarrollar actividades económicas asumidas por el Estado-.
- Que,** el artículo 226 de la Constitución de la República, establece que las instituciones del Estado, sus organismos, dependencias, las servidoras o servidores públicos y las personas que actúen en virtud de una potestad estatal ejercerán solamente las competencias y facultades que les sean atribuidas en la Constitución y la ley. Tendrán el deber de coordinar acciones para el cumplimiento de sus fines y hacer efectivo el goce y ejercicio de los derechos reconocidos en la Constitución.
- Que,** el artículo 227 de la Constitución de la República, manda que -La administración pública constituye un servicio a la colectividad que se rige por los principios de eficacia, eficiencia, calidad, jerarquía, desconcentración, descentralización, coordinación, participación, planificación, transparencia y evaluación-.
- Que,** el artículo 233 de la Constitución de la República, prescribe: "Ninguna servidora ni servidor público estará exento de responsabilidades por los actos realizados en el ejercicio de sus funciones" (...).
- Que,** la Constitución de la República, en su artículo 238, inciso primero, establece que constituyen gobiernos autónomos descentralizados: las juntas parroquiales rurales, los concejos municipales, los concejos metropolitanos, los consejos provinciales y los consejos regionales.
- Que,** la Constitución de la República, en el artículo 241 establece que la planificación garantizará el ordenamiento territorial y será obligatoria en todos los gobiernos autónomos descentralizados.
- Que,** la Constitución de la República, precisa en el artículo 260 que el ejercicio de las competencias exclusivas no excluirá el ejercicio concurrente de la gestión en la prestación de servicios públicos y actividades de colaboración y complementariedad entre los distintos niveles de gobierno.
- Que,** el numeral 1 del artículo 267 de la Constitución de la República, en concordancia con el artículo 65 del Código Orgánico de Organización Territorial, Autonomía y Descentralización señala que los gobiernos parroquiales rurales ejercerán como competencias exclusivas la planificación del desarrollo parroquial y su correspondiente ordenamiento territorial, en coordinación con el gobierno cantonal y provincial.
- Que,** el artículo 272, numeral 3 de la Constitución de la República, en concordancia con el literal g) del artículo 195 del Código Orgánico de Organización Territorial, Autonomía y Descentralización, establece como un criterio para

la asignación de recursos, el cumplimiento de metas del Plan Nacional de Desarrollo y del Plan de Desarrollo de cada gobierno autónomo descentralizado.

Que, el segundo inciso del artículo 275 de la Constitución de la República, determina que el Estado planificará el desarrollo del país para garantizar el ejercicio de los derechos, la consecución de los objetivos del régimen de desarrollo y los principios consagrados en la Constitución. La planificación propiciará la equidad social y territorial, promoverá la concertación, y será participativa, descentralizada, desconcentrada y transparente.

Que, constituye parte del objetivo del régimen de desarrollo, el promover un ordenamiento territorial equilibrado y equitativo que integre y articule las actividades socioculturales, administrativas, económicas y de gestión, y que coadyuve a la unidad del Estado, según lo dispuesto en el numeral 6 del artículo 276 de la Constitución de la República.

Que, el deber general del Estado es dirigir, planificar y regular el proceso de desarrollo, conforme lo dispone el numeral 2 del artículo 277 de la Constitución de la República del Ecuador.

Que, el artículo 280 de la Constitución de la República determina que el Plan Nacional de Desarrollo es el instrumento al que se sujetarán las políticas, programas y proyectos públicos; la programación y ejecución del presupuesto del Estado; y la inversión y la asignación de los recursos públicos; y coordinar las competencias exclusivas entre el Estado central y los gobiernos autónomos descentralizados.

Que, el Código Orgánico de Planificación y Finanzas Públicas, en su artículo 10 inciso segundo, establece la elaboración de una "Estrategia Territorial Nacional" y procedimientos de coordinación y armonización entre el gobierno central y los gobiernos autónomos descentralizados para permitir la articulación de los procesos de planificación territorial en el ámbito de sus competencias.

Que, el Código Orgánico de Planificación y Finanzas Públicas, en su artículo 12, establece que, la planificación del desarrollo y el ordenamiento territorial es competencia de los gobiernos autónomos descentralizados en sus territorios. Se ejercerá a través de sus planes propios y demás instrumentos, en articulación y coordinación con los diferentes niveles de gobierno, en el ámbito del Sistema Nacional Descentralizado de Planificación Participativa.

Que, el inciso primero del artículo 15 del Código Orgánico de Planificación y Finanzas Públicas, determina que los gobiernos autónomos descentralizados formularán y ejecutarán las políticas locales para la gestión del territorio en el ámbito de sus competencias, las mismas que serán incorporadas en sus planes de desarrollo y de ordenamiento territorial y en los instrumentos normativos que se dicten para el efecto.

Que, el artículo 28 del Código Orgánico de Planificación y Finanzas Públicas, determina la conformación de los Consejos de Planificación de los Gobiernos Autónomos Descentralizados.

Que, el Código Orgánico de Planificación y Finanzas Públicas, en su artículo 29, define las funciones de los Consejos de Planificación de los gobiernos autónomos descentralizados, dentro de las cuales está el de: "(...) 2. Velar por

la coherencia del plan de desarrollo y de ordenamiento territorial con los planes de los demás niveles de gobierno y con el Plan Nacional de Desarrollo;"

Que, el artículo 49 del Código Orgánico de Planificación y Finanzas Públicas, establece que "Los Planes de Desarrollo y de Ordenamiento Territorial serán referentes obligatorios para la elaboración de planes de inversión, presupuestos y demás instrumentos de gestión de cada gobierno autónomo descentralizado".

Que, el artículo 10 del Reglamento del Código Orgánico de Planificación y Finanzas Públicas menciona: "Una vez aprobado el Plan Nacional de Desarrollo, los consejos sectoriales y los consejos locales de planificación deberán actualizar su planificación a través de las instancias correspondientes. Para el efecto la Secretaría Nacional de Planificación y Desarrollo, emitirá la norma y directrices metodológicas correspondientes, definirá los plazos a los cuales deben sujetarse las entidades públicas y coordinará y acompañará a este proceso".

Que, el artículo 21 del Reglamento General del Código Orgánico de Planificación y Finanzas Públicas define: "Los planes de desarrollo y de ordenamiento territorial son los instrumentos de Planificación que permiten la gestión concertada y articulada del territorio de los gobiernos autónomos descentralizados".

Que, el segundo inciso del artículo 21 del citado Reglamento, establece que: "Todos los niveles de gobierno deberán considerar obligatoriamente las directrices y orientaciones definidas en los instrumentos de carácter nacional para el ordenamiento territorial. Las propuestas que incidan en el territorio de un gobierno autónomo descentralizado, deberán acordarse entre los actores públicos y -privados involucrados y con el gobierno autónomo descentralizado respectivo, e incorporarse en los planes de desarrollo y ordenamiento territorial de conformidad con lo previsto en este reglamento y demás normativa aplicable".

Que, el inciso tercero del artículo 21 *Ibidem*, determina que: "Todo acto administrativo o normativo, decisión o acción que un gobierno autónomo descentralizado adopte para la planificación del desarrollo y ordenamiento territorial, se realizará obligatoriamente en coherencia y concordancia con lo establecido en los respectivos planes de desarrollo y ordenamiento territorial. La Secretaría Nacional de Planificación y Desarrollo expedirá la norma técnica correspondiente para su formulación, articulación y coordinación".

Que, conforme lo determinado el artículo 23 del Reglamento General del Código Orgánico de Planificación y Finanzas Públicas, se podrán realizar ajustes a los programas establecidos en los planes de desarrollo y de ordenamiento territorial vigentes, siempre y cuando dichas modificaciones se justifiquen técnicamente ante el órgano legislativo del gobierno autónomo descentralizado respectivo, y se lo haga en el marco del Plan Plurianual de Inversión.

Que, el artículo 3 del Código Orgánico de Organización Territorial, Autonomía y Descentralización, en el literal e), determina que los gobiernos autónomos descentralizados tienen la obligación compartida de articular sus planes de desarrollo territorial al Plan Nacional de Desarrollo y gestionar sus competencias de manera complementaria para hacer efectivos los derechos de la ciudadanía y el régimen del buen vivir y contribuir así

al mejoramiento de los impactos de las políticas públicas promovidas por el Estado ecuatoriano.

- Que,** el Código Orgánico de Organización Territorial, Autonomía y Descentralización, en el artículo 67, literal b), establece entre las atribuciones de la Junta Parroquial, el “Aprobar el plan parroquial de desarrollo y el de ordenamiento territorial formulados participativamente con la acción del consejo parroquial de planificación y las instancias de participación, así como evaluar la ejecución”.
- Que,** el Código Orgánico de Organización Territorial, Autonomía y Descentralización, en sus artículos 300 y 304, expresa que, los consejos de planificación participativo de los gobiernos autónomos descentralizados, participarán, en el proceso de formulación, seguimiento y evaluación de sus planes y emitirán resolución favorable sobre las prioridades estratégicas de desarrollo como requisito indispensable para su aprobación ante el órgano legislativo correspondiente. Y, que los gobiernos autónomos descentralizados conformarán un sistema de participación ciudadana, que se regulará por acto normativo del correspondiente nivel de gobierno, tendrá una estructura y denominación propia.
- Que,** la Disposición Transitoria Quinta de la Ley Orgánica de Ordenamiento Territorial Uso y Gestión de Suelo, dispone: Los Gobiernos Autónomos Descentralizados adecuarán sus planes de desarrollo y ordenamiento territorial y las ordenanzas correspondientes en el primer año luego de concluido el estado de excepción producido por la crisis sanitaria como consecuencia del COVID19. Sin embargo, en el caso de realizar alguna intervención que según la normativa vigente requiera de un plan parcial, se aprobarán previo a iniciar dicha intervención.
- Que,** la Ley Orgánica de Participación Ciudadana, en su artículo 66, determina que “Los Consejos Locales de Planificación. Son espacios encargados de la formulación de los planes de desarrollo, así como de las políticas locales y sectoriales que se elaboraran a partir de las prioridades, objetivos estratégicos del territorio, ejes y líneas de acción definidos en las instancias de participación; están articulados al Sistema Nacional de Planificación. Estos Consejos estarán integrados por, al menos un treinta por ciento (30%) de representantes de la ciudadanía...”.
- Que,** la Secretaria Nacional de Planificación, con fecha 19 de noviembre de 2021, emite el Acuerdo Nro. SNP-SNP-2021-0010-A, mediante el cual expide: “LAS “DIRECTRICES PARA LA ALINEACIÓN DE LOS PLANES DE DESARROLLO Y ORDENAMIENTO TERRITORIAL DE LOS GOBIERNOS AUTÓNOMOS DESCENTRALIZADOS AL NUEVO PLAN NACIONAL DE DESARROLLO 2021-2025”, en el marco del Sistema Nacional Descentralizado de Planificación Participativa, para garantizar la adecuada articulación entre la planificación y el ordenamiento territorial en los diferentes gobiernos autónomos descentralizados.
- Que,** el Acuerdo Nro. SNP-SNP-2021-0010-A, dispone en el artículo 2, que dicho instrumento es de obligatorio cumplimiento para todos los gobiernos autónomos descentralizados provinciales, municipales, metropolitanos y parroquiales.
- Que,** el anunciado Acuerdo Nro. SNP-SNP-2021-0010-A, en el artículo Art. 3, determina: “Entiéndase por alineación al ejercicio técnico de asociar los objetivos estratégicos y metas de los planes de desarrollo y ordenamiento

territorial vigentes con los nuevos objetivos y metas establecidas en el Plan Nacional de Desarrollo 2021-2025. Este ejercicio se realizará por una sola vez conforme el instrumento diseñado para el efecto, dentro del período de gestión de las autoridades de elección popular de los gobiernos locales, y no constituirá necesariamente una actualización integral del plan de desarrollo y ordenamiento territorial de cada gobierno autónomo descentralizado. Los gobiernos autónomos descentralizados podrán considerar las alertas emitidas previamente por la Secretaría Nacional de Planificación, en caso de que consideren subsanar los errores técnicos identificados en los planes de desarrollo y ordenamiento territorial, reportados al Sistema de Información para los Gobiernos Autónomos Descentralizados SIGAD”.

Que, el Acuerdo Ibídem, en sus artículos 5 y 6, establece el proceso que los Gobiernos Autónomos Descentralizados (GAD), deberán seguir para la validación y aprobación de la alineación de los objetivos y metas del plan de desarrollo y ordenamiento territorial al nuevo Plan Nacional de Desarrollo 2021 -2025.

Que, en cumplimiento a lo dispuesto en el artículo 5 del Acuerdo Nro. SNP-SNP-2021-0010-A, el Presidente(a) de la Junta Parroquial Rural de Colonche, con **oficio Nro. 008GAPRC-2022**, convoca al Consejo de Planificación del Gobierno Autónomo Descentralizado Parroquial Rural de Colonche, a reunión para la revisión de la alineación de **objetivos y metas del Plan de Desarrollo y Ordenamiento Territorial del Gobierno Autónomo Descentralizado Parroquial Rural de 2021-2025**, vigente, a los objetivos y metas del Plan Nacional de Desarrollo 2021-2025.

Que, el Consejo Parroquial de Planificación del Gobierno Autónomo Descentralizado Parroquial Rural Colonche, reunido el **lunes 18 de enero de 2022**, emite el informe favorable Nro. 001-CPGAPRC-2022, respecto a la alineación de los objetivos y metas del Plan de Desarrollo y Ordenamiento Territorial del Gobierno Autónomo Descentralizado Parroquial Rural de Colonche vigente, a los objetivos y metas del Plan Nacional de Desarrollo 2021-2025, según consta en el acta adjunta con las firmas de los miembros asistentes.

Que, el en el citado informe favorable del Consejo Parroquial de Planificación del gobierno autónomo descentralizado parroquial rural Colonche, determina la actualización del PDDT por alineación de los objetivos y metas del Plan de Desarrollo y Ordenamiento Territorial a los objetivos y metas del Plan Nacional de Desarrollo 2021-2025, y pone en consideración del órgano legislativo para su aprobación.

Que, en ejercicio de la facultad que le confiere la Constitución de la República del Ecuador y la Ley; en uso de las atribuciones señaladas en el artículo 8 y 67 literal a) del Código Orgánico de Organización Territorial, Autonomía y Descentralización; así como, en cumplimiento a lo dispuesto en el Acuerdo Nro. SNP-SNP-2021-0010-A, de 19 de noviembre de 2021, RESUELVE:

EXPEDIR LA SIGUIENTE “RESOLUCIÓN DE APROBACIÓN DE LA ACTUALIZACIÓN DEL PLAN DE DESARROLLO Y ORDENAMIENTO TERRITORIAL POR ALINEACIÓN DE LOS OBJETIVOS Y METAS DEL PLAN DE DESARROLLO Y ORDENAMIENTO TERRITORIAL DEL GOBIERNO AUTÓNOMO DESCENTRALIZADO PARROQUIAL RURAL DE COLONCHE, A LOS OBJETIVOS Y METAS DEL PLAN NACIONAL DE DESARROLLO 2021-2025”

Art.1.-Objeto.- La presente Resolución tiene como objeto la aprobación de la actualización del Plan de Desarrollo y Ordenamiento Territorial por alineación de los objetivos y metas del Plan de Desarrollo y Ordenamiento Territorial del Gobierno Autónomo Descentralizado Parroquial Rural de Colonche, a los objetivos y metas del Plan Nacional de Desarrollo 2021-2025, en cumplimiento con lo dispuesto en el artículo 10 del Reglamento del Código Orgánico de Planificación y Finanzas Públicas, y las directrices dadas en el Acuerdo Nro. SNP-SNP-2021-0010-A.

Art.2.- Alineación. - Los Objetivos y metas del Plan de Desarrollo y Ordenamiento Territorial del gobierno autónomo descentralizado Parroquial Rural de Colonche vigente, correspondiente al periodo 2021-2025, se alinean a los objetivos y metas del Plan Nacional de Desarrollo 2021-2025, conforme a la propuesta que se adjunta al presente, y al informe favorable del Consejo Parroquial de Planificación del Gobierno Autónomo Descentralizado Parroquial Rural de Colonche.

Art. 3.- Vigencia. - Esta Resolución entrará en vigencia a partir de la presente aprobación, y deberá ser publicada en la gaceta del gobierno parroquial, y actualizada en la página web institucional: www.colonche.gob.ec

Dada y firmada en la sala de sesiones del Gobierno Autónomo Descentralizado Parroquial Rural de Colonche, a los 28 días del mes de enero del año 2022.

Comuníquese, publíquese y ejecútese. -



Firmado electrónicamente por:
**DARWIN TOMAS
VILLAO TOMALA**

Sr. Tomás Villao Tomalá
PRESIDENTE

CERTIFICACIÓN. - La infrascrita Secretaria del Gobierno Autónomo Descentralizado Parroquial Rural de Colonche, Ing. **Denny Pozo Constante, CERTIFICA** que la presente **RESOLUCIÓN** fue discutida y aprobada en la sesión ordinaria celebrada el día **28 de enero de 2022**, en atención a lo dispuesto en los artículos 8 y 67 literal a) y en el Art. 323 párrafo segundo del Código Orgánico de Organización Territorial Autonomía y Descentralización, COOTAD. **Colonche, 28 de enero de 2022**



Firmado electrónicamente por:
**DENNY LILIA
POZO
CONSTANTE**

Trg. Denny Pozo L.
**SECRETARIA
GAD-COLONCHE**



Ing. Hugo Del Pozo Barrezueta
DIRECTOR

Quito:
Calle Mañosca 201 y Av. 10 de Agosto
Telf.: 3941-800
Exts.: 3131 - 3134

www.registroficial.gob.ec

El Pleno de la Corte Constitucional mediante Resolución Administrativa No. 010-AD-CC-2019, resolvió la gratuidad de la publicación virtual del Registro Oficial y sus productos, así como la eliminación de su publicación en sustrato papel, como un derecho de acceso gratuito de la información a la ciudadanía ecuatoriana.

"Al servicio del país desde el 1º de julio de 1895"

El Registro Oficial no se responsabiliza por los errores ortográficos, gramaticales, de fondo y/o de forma que contengan los documentos publicados, dichos documentos remitidos por las diferentes instituciones para su publicación, son transcritos fielmente a sus originales, los mismos que se encuentran archivados y son nuestro respaldo.