

REGISTRO OFICIAL[®]

ÓRGANO DE LA REPÚBLICA DEL ECUADOR



SUMARIO:

Págs.

GOBIERNOS AUTÓNOMOS DESCENTRALIZADOS

ORDENANZAS MUNICIPALES:

021-1R-GADM-AA-2024 Cantón Antonio Ante: Que expide la primera reforma a la Ordenanza del presupuesto para el ejercicio económico del año 2025	2
- Cantón Quevedo: Que regula el ejercicio de la iniciativa normativa y el control del trámite legislativo en el Concejo Municipal	19
- Cantón Urdaneta: Que regula el cambio de naturaleza de la parroquia rural "Ricaurte", a parroquia urbana "Ricaurte"; de creación de la parroquia rural "Pijullo", de la jurisdicción del cantón	29



Ordenanza No. 021-1R-GADM-AA-2024

EXPOSICIÓN DE MOTIVOS

El Gobierno Municipal de Antonio Ante, en sesiones Extraordinarias efectuadas los días 09 y 10 de diciembre de 2024, resuelve aprobar en primer y segundo debate respectivamente, LA ORDENANZA DEL PRESUPUESTO DEL GOBIERNO AUTÓNOMO DESCENTRALIZADO MUNICIPAL DE ANTONIO ANTE PARA EL EJERCICIO ECONÓMICO DEL AÑO 2025, con un presupuesto de **\$22,116,873.56**, amparado en el Código Orgánico de Organización Territorial, Autonomía y Descentralización (COOTAD), Artículo 5.-Autonomía, y Artículo 6.-Garantía de Autonomía.

La Reforma a la Ordenanza del Presupuesto del Gobierno Autónomo Descentralizado Municipal de Antonio Ante para el ejercicio económico del año 2025, es viable y permite incrementar el presupuesto vigente en \$ 2,436,749.63 (Dos millones cuatrocientos treinta y seis mil setecientos cuarenta y nueve con 63/100 USD), totalizando éste el monto de **\$ 24,553,623.19** tanto en ingresos como en egresos. Recursos destinados a financiar la adquisición de bienes y servicios y ejecución de obras priorizadas para beneficio del Cantón Antonio Ante.

Considerando:

Que, el literal g), del Artículo 57, del COOTAD, establece que, al Concejo Municipal le corresponde: *“(...) g) aprobar u observar el presupuesto del gobierno autónomo descentralizado municipal, que deberá guardar concordancia con el plan cantonal de desarrollo y con el de ordenamiento territorial; así como garantizar una participación ciudadana en el marco de la constitución y la Ley. (...)”*.

Que, el artículo 255 del COOTAD, Reforma Presupuestaria, establece: *“Una vez sancionado y aprobado el presupuesto sólo podrá ser reformado por alguno de los siguientes medios: trasposos, suplementos y reducciones de créditos. (...)”*.

Normas Técnicas de Presupuesto, Principio de Flexibilidad, el presupuesto será un instrumento flexible en cuanto sea susceptible de modificaciones para propiciar la más adecuada utilización de los recursos para la consecución de los objetivos y metas de los programas que contiene.

Normas Técnicas de Presupuesto, Principio de Sostenibilidad, los presupuestos anuales deben considerar los efectos y expectativas futuras de forma que estén en capacidad de contribuir al cumplimiento de los objetivos y metas de la sostenibilidad fiscal en el mediano plazo.

Que, con sumilla inserta de Autorización de Alcaldía, en el Memorando Nro. MAA-DPTI-2025-969-ST, el Arq. Fredy Mena, Director de Planificación Territorial, remite la Primera Reforma al Plan Operativo Anual 2025 del GADM-AA para que sea incorporado a la Reforma Presupuestaria.

En uso de las facultades que le concede la Constitución de la República de Ecuador y el Código Orgánico de Organización Territorial, Autonomía y Descentralización, el Gobierno Autónomo Descentralizado de Antonio Ante

EXPIDE:

LA PRIMERA REFORMA A LA ORDENANZA DEL PRESUPUESTO DEL GOBIERNO AUTÓNOMO DESCENTRALIZADO MUNICIPAL DE ANTONIO ANTE PARA EL EJERCICIO ECONÓMICO DEL AÑO 2025.

Artículo 1.- En ANEXO: "Detalle de Ingresos", en lo principal, mediante reducción de créditos se ajustan las partidas: 1.1.01.02 denominada "*A la Utilidad por la Venta de Predios Urbanos y Plusvalía*" y la 1.1.02.01 denominada "*A los Predios Urbanos*"; y mediante suplementos de créditos se reajustan las partidas: 1.1.07.04 denominada "*Patentes Comerciales, Industriales, Financieras, Inmobiliarias, Profesionales y de Servicios*"; 2.8.01.01 denominada "*Del Presupuesto General del Estado*" y la 3.7.01.01 denominada "*De Fondos del Presupuesto General del Estado*".

Artículo 2.- En ANEXO: "Gastos por Áreas, Programas y Subprogramas", en lo principal, en el subprograma Proyectos de Interés Cantonal, mediante suplementos de créditos, se crean las partidas de egresos: 7.3.06.05.29 denominada "*Estudio técnico de factibilidad y de diseño definitivos para la gestión integral de residuos sólidos del Cantón de Antonio Ante, la regularización ambiental de acuerdo a los lineamientos del ente rector*"; 7.5.01.07.71 denominada "*Mejoramiento del Estadio Deportivo en la Parroquia de Andrade Marín - Cantón Antonio Ante*" y 7.8.01.03.10 denominada "*Convenio SERMAA-EP (Mercado Municipal)*"; y en el subprograma Presupuesto Participativo (Parroquias) se reajusta la partida 7.5.01.07.01 denominada "*Cubierta de la cancha de usos múltiples de la Ciudadela La Gangotena - Atuntaqui*".

GOBIERNO AUTÓNOMO DESCENTRALIZADO MUNICIPAL DE ANTONIO ANTE
PRIMERA REFORMA AL PRESUPUESTO 2025
DETALLE DE INGRESOS

PARTIDAS	DENOMINACIÓN	PRESUPUESTO INICIAL	PRIMERA REFORMA		CODIFICADO
			SUPLEMENTO	REDUCCIÓN	
1	INGRESOS CORRIENTES	3,520,899.87	144,000.93	217,830.36	3,447,070.44
1.1	IMPUESTOS	1,865,323.11	85,450.93	127,830.36	1,822,943.68
1.1.01	SOBRE LA RENTA, UTILIDADES Y GANANCIAS DE CAPITAL	200,000.00	0.00	80,000.00	120,000.00
1.1.01.02	A la Utilidad por la Venta de Predios Urbanos y Plusvalía	200,000.00		80,000.00	120,000.00
1.1.02	SOBRE LA PROPIEDAD	1,293,223.00	2,112.23	47,830.36	1,247,504.87
1.1.02.01	A los Predios Urbanos	350,000.00		47,830.36	302,169.64
1.1.02.02	A los Predios Rurales	86,000.00	1,712.23		87,712.23
1.1.02.03.01	A la Inscripción en el Registro Mercantil	5,139.94	400.00		5,539.94
1.1.07	IMPUESTOS DIVERSOS	372,100.11	83,338.70	0.00	455,438.81
1.1.07.04	Patentes Comerciales, Industriales, Financieras, Inmobiliarias, Profesionales y de Servicios	372,100.11	83,338.70		455,438.81
1.3	TASAS Y CONTRIBUCIONES	1,418,758.86	33,200.00	25,000.00	1,426,958.86
1.3.01	TASAS GENERALES	1,107,084.10	33,200.00	25,000.00	1,115,284.10
1.3.01.08	Prestación de Servicios	146,680.30	30,000.00		176,680.30
1.3.01.09	Rodaje de Vehículos Motorizados	3,751.00	1,200.00		4,951.00
1.3.01.11	Inscripciones, Registros y Matrículas (Registro Ambiental)	6,286.00	2,000.00		8,286.00
1.3.01.18.02	Aprobación de Planos (Áreas Verdes)	106,250.20		25,000.00	81,250.20
1.4	VENTA DE BIENES Y SERVICIOS	100.00	350.00	0.00	450.00
1.4.02	VENTAS DE PRODUCTOS Y MATERIALES	100.00	350.00	0.00	450.00
1.4.02.04	De Oficina, Didácticos y Publicaciones	100.00	350.00		450.00
1.7	RENTAS DE INVERSIONES Y MULTAS	149,669.84	0.00	65,000.00	84,669.84
1.7.03	INTERESES POR MORA	59,276.15	0.00	20,000.00	39,276.15
1.7.03.01	Tributaria	59,276.15		20,000.00	39,276.15
1.7.04	MULTAS	90,393.69	0.00	45,000.00	45,393.69
1.7.04.01	Tributarias (Costas Judiciales)	45,367.59		25,000.00	20,367.59
1.7.04.02.01	Infracción a Ordenanzas Municipales	26,936.90		10,000.00	16,936.90
1.7.04.04	Incumplimiento de Contratos	17,801.26		10,000.00	7,801.26
1.9	OTROS INGRESOS	87,048.07	25,000.00	0.00	112,048.07

Administración 2023-2027

1.9.01	GARANTÍAS Y FIANZAS	41,361.62	10,000.00	0.00	51,361.62
1.9.01.01	Ejecución de Garantías	41,361.62	10,000.00		51,361.62
1.9.02	INDEMNIZACIONES Y VALORES NO RECLAMADOS	1,527.17	0.00	0.00	1,527.17
1.9.04	OTROS NO OPERACIONALES	44,159.28	15,000.00	0.00	59,159.28
1.9.04.99	Otros no especificados	44,159.28	15,000.00		59,159.28
2	INGRESOS DE CAPITAL	7,895,796.77	437,229.60	0.00	8,333,026.37
2.8	TRANSFERENCIAS Y DONACIONES DE CAPITAL E INVERSIÓN	7,895,796.77	437,229.60	0.00	8,333,026.37
2.8.01	TRANSFERENCIAS DE CAPITAL E INVERSIÓN DEL SECTOR PÚBLICO	6,077,614.86	437,229.60	0.00	6,514,844.46
2.8.01.01	Del Presupuesto General del Estado	5,514,268.00	437,229.60		5,951,497.60
3	INGRESOS DE FINANCIAMIENTO	10,700,176.92	2,073,349.46	0.00	12,773,526.38
3.7	SALDOS DISPONIBLES	7,557,181.71	2,073,349.46	0.00	9,630,531.17
3.7.01	SALDOS EN CAJA Y BANCOS	7,557,181.71	2,073,349.46	0.00	9,630,531.17
3.7.01.01	De Fondos del Presupuesto General del Estado	7,557,181.71	2,073,349.46		9,630,531.17
	TOTAL GENERAL DE INGRESOS	22,116,873.56	2,654,579.99	217,830.36	24,553,623.19

GOBIERNO AUTÓNOMO DESCENTRALIZADO MUNICIPAL DE ANTONIO ANTE
PRIMERA REFORMA AL PRESUPUESTO 2025
GASTO POR ÁREAS, PROGRAMAS Y SUBPROGRAMAS

PARTIDAS	DENOMINACIÓN	PRESUPUESTO INICIAL	PRIMERA REFORMA AL PRESUPUESTO				CODIFICADO
			SUPLEMENTO	REDUCCIÓN	INCREMENTO	REDUCCIÓN	
	01 ÁREA: SERVICIOS GENERALES						
	01 PROGRAMA: ADMINISTRACIÓN GENERAL	2,065,506.46	118,036.11	0.00	0.00	0.00	2,183,542.57
	01 SUBPROGRAMA: ALCALDÍA Y SECRETARÍA GENERAL	1,001,072.76	118,036.11	0.00	0.00	0.00	1,119,108.87
5.1	EGRESOS EN PERSONAL	716,502.34	18,036.11	0.00	0.00	0.00	734,538.45
5.1.07	INDEMNIZACIONES	341,430.00	18,036.11	0.00	0.00	0.00	359,466.11
5.1.07.04	Compensación por desahucio	30,000.00	1,402.05				31,402.05
5.1.07.06	Beneficio por jubilación	177,000.00	16,634.06				193,634.06
5.8	TRANSFERENCIAS O DONACIONES CORRIENTES	167,516.52	100,000.00	0.00	0.00	0.00	267,516.52
5.8.02	TRANSFERENCIAS O DONACIONES CORRIENTES AL SECTOR PRIVADO INTERNO	167,516.52	100,000.00	0.00	0.00	0.00	267,516.52
5.8.02.09	A Jubilados Patronales	167,516.52	100,000.00				267,516.52
	02 PROGRAMA: DIRECCIÓN ADMINISTRATIVA	1,237,067.33	44,000.00	0.00	19,700.00	0.00	1,300,767.33
	01 SUBPROGRAMA: DIRECCIÓN ADMINISTRATIVA	857,352.87	44,000.00	0.00	0.00	0.00	901,352.87
5.7	OTROS EGRESOS CORRIENTES	106,500.00	34,000.00	0.00	0.00	0.00	127,000.00
5.7.01	IMPUESTOS, TASAS Y CONTRIBUCIONES	36,500.00	4,000.00	0.00	0.00	0.00	27,000.00
5.7.01.02	Tasas Generales, Impuestos, Contribuciones, Permisos, Licencias y Patentes	36,500.00	4,000.00				27,000.00
5.7.02	SEGUROS, COSTOS FINANCIEROS Y OTROS EGRESOS	70,000.00	30,000.00	0.00	0.00	0.00	100,000.00
5.7.02.01	Seguros	70,000.00	30,000.00				100,000.00

Administración 2023-2027

7.3	BIENES Y SERVICIOS PARA INVERSIÓN	549,413.15	10,000.00	0.00	0.00	0.00	572,913.15
7.3.02	Servicios Generales	91,884.00	10,000.00	0.00	0.00	0.00	115,384.00
7.3.02.55	Combustibles	91,884.00	10,000.00				115,384.00
	03 SUBPROGRAMA: SISTEMAS Y TECNOLOGÍAS	208,992.95	0.00	0.00	19,700.00	0.00	228,692.95
8.4	BIENES DE LARGA DURACIÓN (PROPIEDADES PLANTA Y EQUIPO)	64,404.33	0.00	0.00	19,700.00	0.00	84,104.33
8.4.01	BIENES MUEBLES	64,404.33	0.00	0.00	19,700.00	0.00	84,104.33
8.4.01.04	Maquinarias y Equipos	20,450.00			19,700.00		31,950.00
	03 PROGRAMA: DIRECCIÓN FINANCIERA	358,034.15	0.00	0.00	300.00	0.00	358,334.15
	02 SUBPROGRAMA: TESORERÍA	95,943.16	0.00	0.00	300.00	0.00	96,243.16
8.4	BIENES DE LARGA DURACIÓN (PROPIEDADES PLANTA Y EQUIPO)	1,700.00	0.00	0.00	300.00	0.00	2,000.00
8.4.01	BIENES MUEBLES	1,700.00	0.00	0.00	300.00	0.00	2,000.00
8.4.01.04	Maquinarias y Equipos	0.00			300.00		300.00
	04 PROGRAMA: DIRECCIÓN DE PLANIFICACIÓN TERRITORIAL	359,936.99	1,000.00	0.00	0.00	0.00	360,936.99
	01 SUBPROGRAMA: PLANIFICACIÓN TERRITORIAL	164,386.12	1,000.00	0.00	0.00	0.00	165,386.12
7.1	EGRESOS EN PERSONAL PARA INVERSIÓN	113,598.02	1,000.00	0.00	0.00	0.00	114,598.02
7.1.05	REMUNERACIONES TEMPORALES	2,000.00	1,000.00	0.00	0.00	0.00	3,000.00
7.1.05.09	Horas Extraordinarias y Suplementarias	1,000.00	1,000.00				2,250.00
	01 PROGRAMA: DIRECCIÓN DE DESARROLLO ECONÓMICO Y SOCIAL	261,289.13	5,000.00	0.00	151.67	151.67	266,289.13
	01 SUBPROGRAMA: DESARROLLO ECONÓMICO Y SOCIAL	84,714.93	5,000.00	0.00	0.00	0.00	86,514.93
7.1	EGRESOS EN PERSONAL PARA INVERSIÓN	74,164.39	1,000.00	0.00	0.00	0.00	74,164.39
7.1.05	REMUNERACIONES TEMPORALES	2,200.00	1,000.00	0.00	0.00	0.00	2,200.00

Administración 2023-2027

7.1.05.09	Horas Extraordinarias y Suplementarias	1,200.00	1,000.00				2,200.00
7.3	BIENES Y SERVICIOS PARA INVERSIÓN	8,950.54	4,000.00	0.00	0.00	0.00	10,750.54
7.3.03	TRASLADOS, INSTALACIONES, VIÁTICOS Y SUBSISTENCIAS	700.00	4,000.00	0.00	0.00	0.00	4,000.00
7.3.03.03	Viáticos y subsistencias en el Interior	600.00	4,000.00				4,000.00
	03 SUB PROGRAMA: DESARROLLO PRODUCTIVO, ECONÓMICO, CULTURAL Y TURISMO	46,084.09	0.00	0.00	151.67	151.67	50,884.09
7.1	EGRESOS EN PERSONAL PARA INVERSIÓN	41,160.65	0.00	0.00	151.67	0.00	46,112.32
7.1.02	REMUNERACIONES COMPLEMENTARIAS	3,557.00	0.00	0.00	151.67	0.00	3,708.67
7.1.02.04	Décimo Cuarto Sueldo	980.00			151.67		1,131.67
7.3	BIENES Y SERVICIOS PARA INVERSIÓN	1,243.44	0.00	0.00	0.00	151.67	1,091.77
7.3.03	TRASLADOS, INSTALACIONES, VIÁTICOS Y SUBSISTENCIAS	600.00	0.00	0.00	0.00	151.67	448.33
7.3.03.03	Viáticos y subsistencias en el Interior	500.00				151.67	348.33
	06 PROGRAMA: DIRECCIÓN DE OBRAS PÚBLICAS Y AMBIENTE	1,390,506.21	16,241.72	0.00	0.00	0.00	1,406,747.93
	01 SUBPROGRAMA: OBRAS PÚBLICAS	665,662.67	2,000.00	0.00	0.00	0.00	667,662.67
7.1	EGRESOS EN PERSONAL PARA INVERSIÓN	617,000.77	2,000.00	0.00	0.00	0.00	619,000.77
7.1.05	REMUNERACIONES TEMPORALES	11,058.00	2,000.00	0.00	0.00	0.00	13,058.00
7.1.05.09	Horas Extraordinarias y Suplementarias	7,000.00	2,000.00				9,000.00
	02 SUBPROGRAMA: GESTIÓN AMBIENTAL	724,843.53	14,241.72	0.00	0.00	0.00	739,085.25
7.1	EGRESOS EN PERSONAL PARA INVERSIÓN	643,591.50	9,311.72	0.00	0.00	0.00	659,403.22
7.1.01	REMUNERACIONES BÁSICAS	405,672.00	860.20	0.00	0.00	0.00	406,532.20
7.1.01.06	Salarios Unificados	340,260.00	860.20				341,120.20
7.1.02	REMUNERACIONES COMPLEMENTARIAS	60,987.50	709.03	0.00	0.00	0.00	61,696.53

7.1.02.03	Décimo Tercer Sueldo	34,052.50	218.14				34,270.64
7.1.02.04	Décimo Cuarto Sueldo	26,935.00	490.89				27,425.89
7.1.03	REMUNERACIONES COMPENSATORIAS	57,330.00	88.00	0.00	0.00	0.00	57,418.00
7.1.03.04	Compensación por Transporte	6,370.00	11.00				6,381.00
7.1.03.06	Alimentación	50,960.00	77.00				51,037.00
7.1.04	SUBSIDIOS	13,031.30	10.28	0.00	0.00	0.00	13,041.58
7.1.04.08	Subsidio de antigüedad	11,648.90	10.28				11,659.18
7.1.05	REMUNERACIONES TEMPORALES	23,458.00	7,500.00	0.00	0.00	0.00	37,458.00
7.1.05.09	Horas Extraordinarias y Suplementarias	20,000.00	7,500.00				34,000.00
7.1.06	APORTES PATRONALES A LA SEGURIDAD SOCIAL	83,112.70	144.21	0.00	0.00	0.00	83,256.91
7.1.06.01	Aporte Patronal	49,306.70	106.82				49,413.52
7.1.06.02	Fondo de Reserva	33,806.00	37.39				33,843.39
7.3	BIENES Y SERVICIOS PARA INVERSIÓN	75,332.37	4,930.00	0.00	0.00	0.00	73,762.37
7.3.06	CONTRATACIÓN DE ESTUDIOS, INVESTIGACIONES Y SERVICIOS TÉCNICOS ESPECIALIZADOS	4,500.00	4,930.00	0.00	0.00	0.00	9,430.00
7.3.06.06	Honorarios por Contratos Civiles de Servicios	0.00	4,930.00				4,930.00
	01 PROGRAMA: SERVICIOS INCLASIFICABLES	1,303,535.81	0.00	244,966.47	0.00	0.00	1,058,569.34
	SUBPROGRAMA 1: SERVICIO DE LA DEUDA Y OTROS	1,303,535.81	0.00	244,966.47	0.00	0.00	1,058,569.34
5	EGRESOS CORRIENTES	627,789.69	0.00	97,808.16	0.00	0.00	529,981.53
5.6	EGRESOS FINANCIEROS	511,979.12	0.00	97,808.16	0.00	0.00	414,170.96
5.6.02	INTERESES Y OTROS CARGOS DE LA DEUDA PÚBLICA INTERNA	511,979.12	0.00	97,808.16	0.00	0.00	414,170.96
5.6.02.01	Sector Público Financiero	501,979.12		97,808.16			404,170.96
9	APLICACIÓN DEL FINANCIAMIENTO	675,746.12	0.00	147,158.31	0.00	0.00	528,587.81
9.6	AMORTIZACIÓN DE LA DEUDA PÚBLICA	525,746.12	0.00	147,158.31	0.00	0.00	378,587.81

9.6.02	AMORTIZACIÓN DEUDA INTERNA	525,746.12	0.00	147,158.31	0.00	0.00	378,587.81
9.6.02.01	Al Sector Público Financiero	525,746.12		147,158.31			378,587.81
	TOTAL EGRESOS ANTES DE OBRAS Y SERVICIOS DE INVERSIÓN	6,975,876.07	184,277.83	244,966.47	20,151.67	151.67	6,935,187.43
	PROYECTOS DE INTERÉS CANTONAL -367-	11,453,255.04	2,330,438.27	0.00	608,868.19	628,868.19	13,488,693.31
7.3	BIENES Y SERVICIOS PARA INVERSIÓN	1,704,521.07	470,529.77	0.00	74,494.98	95,750.10	2,182,891.29
7.3.01	SERVICIOS BÁSICOS	70,000.00	0.00	0.00	40,000.00	0.00	110,000.00
7.3.01.05	Telecomunicaciones	70,000.00	0.00	0.00	40,000.00	0.00	110,000.00
7.3.02	SERVICIOS GENERALES	492,967.85	285,529.77	0.00	4,494.98	65,750.10	691,642.50
7.3.02.05	Espectáculos Culturales y Sociales (Actividades Culturales, Sociales y Deportivas)	379,463.75	285,529.77	0.00	4,494.98	65,750.10	578,138.40
7.3.02.05.05	Navidad Transparente	40,280.00	20,032.00				60,312.00
7.3.02.05.09	Eventos deportivos dinamizadores	61,255.12				61,255.12	0.00
7.3.02.05.12	Bailoterapia	63,140.58	35,492.75				98,633.33
7.3.02.05.17	Representaciones Culturales y Sociales del GADMAA (Arreglos florales, carro alegórico)	9,003.07	14,000.00				23,003.07
7.3.02.05.25	Agenda Cívico Cultural de Cantonización 2025	127,784.98				4,494.98	123,290.00
7.3.02.05.27	Fortalecimiento del sector Turístico del cantón Antonio Ante	30,000.00	40,500.00				67,700.00
7.3.02.05.29	Agenda Cívico Cultural de Cantonización	0.00	125,505.02		4,494.98		130,000.00
7.3.02.05.30	Agenda Cívico Cultural de Andrade Marín	0.00	50,000.00				60,000.00

7.3.06	CONTRATACIÓN DE ESTUDIOS, INVESTIGACIONES Y SERVICIOS TÉCNICOS ESPECIALIZADOS	878,944.02	185,000.00	0.00	30,000.00	30,000.00	1,106,639.59
7.3.06.01	Consultoría, Asesoría e Investigación Especializada	517,720.00	35,000.00	0.00	0.00	25,000.00	527,720.00
7.3.06.01.12	Consultoría Valoración en el Sector Urbano y Rural del cantón Antonio Ante	90,000.00				20,000.00	70,000.00
7.3.06.01.15	Consultoría de Riesgos y Contingencia	45,000.00				5,000.00	40,000.00
7.3.06.01.25	Consultoría para levantamiento, actualización, clasificación y propuesta del sistema vial cantonal del Cantón Antonio Ante (Urbano-Rural)	0.00	35,000.00				35,000.00
7.3.06.05	Estudio y Diseño de Proyectos	294,188.43	150,000.00	0.00	30,000.00	5,000.00	472,784.00
7.3.06.05.27	Estudio para el Parque Ecológico Loma Redonda, parroquia Chaltura	20,000.00				5,000.00	15,000.00
7.3.06.05.29	Estudio técnico de factibilidad y de diseño definitivos para la gestión integral de residuos sólidos del Cantón de Antonio Ante, la regularización ambiental de acuerdo a los lineamientos del ente rector.	0.00	150,000.00				150,000.00
7.3.06.05.30	Estudio técnico para la adecuación y optimización del Hospital Básico de Atuntaqui	0.00			15,000.00		15,000.00
7.3.06.05.31	Estudios de diseño vial de las Calles Pichincha, Santa Rosa, Ángel María Imbaquingo, Luz y Vida y Calle S/N, Parroquia Atuntaqui	0.00			15,000.00		15,000.00
7.5	OBRAS PÚBLICAS	5,045,578.19	1,133,804.68	0.00	225,929.09	225,929.09	6,090,382.87
7.5.01	OBRAS DE INFRAESTRUCTURA	4,988,267.37	1,133,804.68	0.00	225,929.09	225,929.09	6,033,072.05

Administración 2023-2027

7.5.01.04	URBANIZACIÓN Y EMBELLECIMIENTO	535,958.71	60,000.00	0.00	0.00	0.00	595,958.71
7.5.01.04.19	Repotenciación del sistema eléctrico en los parques de San Roque, Atuntaqui e Imbaya	0.00	60,000.00				60,000.00
7.5.01.05	OBRAS PÚBLICAS DE TRANSPORTE Y VÍAS	2,161,916.53	273,015.13	0.00	225,929.09	0.00	2,740,460.75
7.5.01.05.54	Adoquinado de varias calles del centro urbano de la parroquia Atuntaqui del cantón Antonio Ante (Fondos FINGAD)	1,525,000.00			225,929.09		1,750,929.09
7.5.01.05.62	Aceras, bordillos y adoquinado para mejoramiento vial de la Calle Alegría y Calle S/N en el Barrio San José - Atuntaqui	0.00	40,000.00				40,000.00
7.5.01.05.63	Aceras bordillos y cunetas para mejoramiento vial de las Calles Atahualpa e Inca en la Comunidad Hatun Rummy - San Roque	0.00	65,000.00				65,000.00
7.5.01.05.64	Continuación de aceras, bordillos y adoquinado de la Calle Rumiñahui en la Comunidad Agualongo de Paredes - San Roque	0.00	60,000.00				60,000.00
7.5.01.05.65	Aceras, bordillos y adoquinado para mejoramiento vial de la Calle Enrique Jácome - Atuntaqui	0.00	85,000.00				85,000.00
7.5.01.05.66	Fase complementaria de Aceras, bordillos, cunetas y empedrado para mejoramiento vial de la calle Jaime Roldós - Andrade Marín	0.00	23,015.13				23,015.13
7.5.01.07	CONSTRUCCIONES Y EDIFICACIONES	1,591,120.87	800,789.55	0.00	0.00	225,929.09	2,095,981.33
7.5.01.07.11	Repotenciación Estadio de Andrade Marín FINGAD	225,929.09				225,929.09	0.00
7.5.01.07.62	Repotenciación Polideportivo San José	30,000.00	40,000.00				70,000.00

Administración 2023-2027

7.5.01.07.65	Construcción y repotenciación de la Casa Comunal, Cancha Deportiva, Baños, Bateria Sanitaria (Sector La Cruz) de la Comunidad de Pilascacho y adecuación del Salón Modesto Gallegos Barrio Santa Isabel - Andrade Marín	0.00	46,984.87				46,984.87
7.5.01.07.66	Mejoramiento del Polideportivo en la Comunidad El Cerotal - San Roque	0.00	100,000.00				100,000.00
7.5.01.07.67	Intervención para el arreglo y mantenimiento de la Sede Social del Barrio San Vicente - Atuntaqui	0.00	30,000.00				30,000.00
7.5.01.07.68	Cerramiento en la Unidad Educativa Abelardo Moncayo - Cantón Antonio Ante	0.00	14,000.00				14,000.00
7.5.01.07.69	Mejoramiento del Estadio Deportivo en el Barrio San Ignacio - Atuntaqui	0.00	100,000.00				100,000.00
7.5.01.07.70	Mejoramiento del Estadio Deportivo La Dolorosa Barrio San José - Atuntaqui	0.00	113,804.68				113,804.68
7.5.01.07.71	Mejoramiento del Estadio Deportivo en la Parroquia de Andrade Marín - Cantón Antonio Ante	0.00	225,000.00				225,000.00
7.5.01.07.72	Construcción de la fase complementaria del espacio público donde funcionará la Feria de Animales - San Roque	0.00	100,000.00				100,000.00
7.5.01.07.73	Mejoramiento de espacios municipales para el funcionamiento de los Centros de Desarrollo Infantil del Cantón Antonio Ante	0.00	30,000.00				20,000.00
7.5.01.07.74	Obra de infraestructura para el funcionamiento de Laboratorios Clínicos en el Hospital de Atuntaqui	0.00	1,000.00				1,000.00
7.8	TRANSFERENCIAS Y DONACIONES PARA INVERSIÓN	2,288,253.72	541,544.88	0.00	61,255.12	287,189.00	2,388,769.15

Administración 2023-2027

7.8.01.01	A ENTIDADES DEL PRESUPUESTO GENERAL DEL ESTADO	346,999.44	0.00	0.00	0.00	287,189.00	59,810.44
7.8.01.01.02	Convenio SIS ECU 911	287,189.00				287,189.00	0.00
7.8.01.03	A EMPRESAS PÚBLICAS	1,245,748.20	350,000.00	0.00	0.00	0.00	1,162,748.20
7.8.01.03.06	Convenio SERMAA-EP (FERIAS)	60,000.00	100,000.00				160,000.00
7.8.01.03.08	Convenio EPAA	681,517.05	100,000.00				348,517.05
7.8.01.03.10	Convenio SERMAA-EP (Mercado Municipal)	0.00	150,000.00				150,000.00
7.8.01.04	A GOBIERNOS AUTÓNOMOS DESCENTRALIZADOS	141,996.08	87,000.00	0.00	0.00	0.00	270,400.51
7.8.01.04.15	Convenio GADPR San Roque (Adquisición de Equipamiento Centro de Salud)	0.00	87,000.00				87,000.00
7.8.02	TRANSFERENCIAS Y DONACIONES DE INVERSIÓN AL SECTOR PRIVADO INTERNO	189,510.00	104,544.88	0.00	61,255.12	0.00	353,810.00
7.8.02.04	TRANSFERENCIAS O DONACIONES AL SECTOR PRIVADO NO FINANCIERO	189,510.00	104,544.88	0.00	61,255.12	0.00	353,810.00
7.8.02.04.01	Contraparte convenios sector privado	25,000.00	67,800.00				82,800.00
7.8.02.04.03	Apoyo al mantenimiento y fomento al patrimonio cultural inmaterial Fiesta Popular de Inocentes y Fin de Año de Atuntaqui	10.00	1,744.88		61,255.12		63,010.00
7.8.02.04.09	Convenio Fundación Jen Lee	15,000.00	5,000.00				20,000.00
7.8.02.04.13	Convenio con las Juntas de Agua del Cantón Antonio Ante para el fortalecimiento de los sistemas de riego	0.00	30,000.00				30,000.00
8.4	BIENES DE LARGA DURACIÓN	2,414,902.06	184,558.94	0.00	247,189.00	20,000.00	2,826,650.00

	(PROPIEDADES PLANTA Y EQUIPO)						
8.4.01	BIENES MUEBLES	2,264,902.06	184,558.94	0.00	247,189.00	20,000.00	2,676,650.00
8.4.01.04	Maquinarias y Equipos	1,240,114.55	29,885.45				1,270,000.00
8.4.01.04.03	Maquinarias y Equipos	20,000.00			247,189.00	20,000.00	247,189.00
8.4.01.05	Vehículos	651,126.51	42,473.49				693,600.00
8.4.01.05.01	Vehículos	89,970.00	112,200.00				202,170.00
	PRESUPUESTO PARTICIPATIVO (PARROQUIAS)	3,687,742.45	167,000.00	0.00	127,774.46	127,774.46	4,129,742.45
		3,687,742.45	167,000.00	0.00	127,774.46	127,774.46	4,129,742.45
7.5	OBRAS PÚBLICAS	3,253,541.45	167,000.00	0.00	127,774.46	127,774.46	3,547,741.45
7.5.01	OBRAS DE INFRAESTRUCTURA	3,253,541.45	167,000.00	0.00	127,774.46	127,774.46	3,547,741.45
7.5.01.04	DE URBANIZACIÓN Y EMBELLECIMIENTO	130,000.00	35,000.00	0.00	0.00	0.00	165,000.00
7.5.01.04.17	Repotenciación de la Cancha del Parque de la Familia de Chaltura	35,000.00	35,000.00				70,000.00
7.5.01.05	OBRAS PÚBLICAS DE TRANSPORTE Y VÍAS	1,579,967.60	0.00	0.00	127,774.46	127,774.46	1,905,967.60
7.5.01.05.20	Adoquinado sector la Valeria continuación calle faltante tramo final calle Teófilo Montalvo - Imbaya	22,774.46				22,774.46	0.00
7.5.01.05.60	Adoquinado de la Calle Luis Andrade desde la Calle 16 de Agosto hasta la calle 1° de Agosto en el Barrio Santa Rosa - San Roque	0.00				105,000.00	0.00
7.5.01.05.67	Aceras y bordillos continuación calle Teófilo Montalvo - Sector la Valeria y adoquinado faltante de la calle Cornelio Chiriboga	0.00			22,774.46		22,774.46
7.5.01.05.68	Adoquinado de la calle Luis Andrade , Segundo Tambaco, Santa Carolina, desde la calle 16 de Agosto hasta la Simón Bolívar - San Roque	0.00			105,000.00		105,000.00

Administración 2023-2027

7.5.01.07	CONSTRUCCIONES Y EDIFICACIONES	1,284,042.25	132,000.00	0.00	0.00	0.00	1,335,042.25
7.5.01.07.01	Cubierta de la cancha de usos múltiples de la Ciudadela La Gangotena - Atuntaqui	130,000.00	60,000.00				190,000.00
7.5.01.07.16	Cubierta en el patio de la UE. Imbaya	18,000.00	52,000.00				70,000.00
7.5.01.07.17	Construcción de espacios para la bodega y área de desinfección en el Centro de Salud Imbaya	10,000.00	20,000.00				30,000.00
	TOTAL GENERAL DE EGRESOS	22,116,873.56	2,681,716.10	244,966.47	756,794.32	756,794.32	24,553,623.19

DISPOSICIONES GENERALES:

PRIMERA. - Forma parte de esta reforma el anexo adjunto que contiene el informe y detalle de las obras y proyectos contemplados en esta primera reforma.

SEGUNDA. - La Primera Reforma a esta Ordenanza entrará en vigencia a partir de la fecha de su aprobación, sin perjuicio de su publicación en el Registro Oficial.

Dada en el Pleno del Concejo Municipal del Gobierno Autónomo Descentralizado de Antonio Ante, a los 14 días del mes de agosto de 2025.



Firmado electrónicamente por:
**DORIS XIMENA
VILLEGAS JACOME**
Validar únicamente con FirmaEC

Lcda. Ximena Villegas Jácome
ALCALDESA SUBROGANTE DEL GADM-AA



Firmado electrónicamente por:
**LIGIA MIREYA MENDEZ
RAMIREZ**
Validar únicamente con FirmaEC

Ab. Mireya Méndez Ramírez
SECRETARIA DE CONCEJO

RAZÓN: Ab. Mireya Méndez Ramírez, Secretaria del Concejo Municipal de Antonio Ante, CERTIFICA que: LA PRIMERA REFORMA A LA ORDENANZA DEL PRESUPUESTO DEL GOBIERNO AUTÓNOMO DESCENTRALIZADO MUNICIPAL DE ANTONIO ANTE PARA EL EJERCICIO ECONÓMICO DEL AÑO 2025, fue discutida y aprobada en las sesiones extraordinarias del 13 y 14 de Agosto de 2025, en primer y segundo debate respectivamente; siendo aprobado su texto en la última fecha; la misma que es enviada a la señora Alcaldesa Subrogante, Lcda. Ximena Villegas Jácome en dos ejemplares para la sanción u observación correspondiente de conformidad al Artículo 322 del Código Orgánico de Organización Territorial, Autonomía y Descentralización.- Antonio Ante, a los 15 días del mes de agosto del año dos mil veinte y cinco.



Ab. Mireya Méndez Ramírez
SECRETARIA DEL CONCEJO DEL GADM-AA

ALCALDÍA DEL GADMA-AA.- Al tenor del cuarto inciso del Artículo 322 del Código Orgánico de Organización Territorial, Autonomía y Descentralización, por haberse cumplido el procedimiento establecido en el mencionado Código Orgánico, SANCIONO expresamente LA PRIMERA REFORMA A LA ORDENANZA DEL PRESUPUESTO DEL GOBIERNO AUTÓNOMO DESCENTRALIZADO MUNICIPAL DE ANTONIO ANTE PARA EL EJERCICIO ECONÓMICO DEL AÑO 2025, y dispongo su promulgación para conocimiento de la colectividad Anteña.- Atuntaqui, a los 15 días del mes de Agosto del año dos mil veinte y cinco.



Lcda. Ximena Villegas Jácome
ALCALDESA SUBROGANTE DEL GADM-AA

CERTIFICACIÓN: La Secretaría General del Concejo del Gobierno Autónomo Descentralizado Municipal de Antonio Ante, certifica que la Lcda. Ximena Villegas Jácome, Alcaldesa Subrogante del GADM-AA, sancionó LA PRIMERA REFORMA A LA ORDENANZA DEL PRESUPUESTO DEL GOBIERNO AUTÓNOMO DESCENTRALIZADO MUNICIPAL DE ANTONIO ANTE PARA EL EJERCICIO ECONÓMICO DEL AÑO 2025, en la fecha antes señalada, ordenándose su

Administración 2023-2027

ejecución y publicación en el Registro Oficial, Gaceta Oficial, y Dominio Web Institucional. Lo certifico, Atuntaqui, a los 15 días del mes de Agosto del año dos mil veinte y cinco.



Firmado electrónicamente por:
**LIGIA MIREYA MENDEZ
RAMIREZ**

Validar únicamente con FirmaRC

Ab. Mireya Méndez Ramírez
SECRETARIA DEL CONCEJO DEL GADM-AA

EL CONCEJO DEL GAD MUNICIPAL DEL CANTON QUEVEDO

CONSIDERANDO:

Que, es deber primordial del Estado y sus Instituciones asegurar la vigencia de los Derechos Humanos, las libertades fundamentales de los ciudadanos, ciudadanas, la seguridad social y la consecución del bien común;

Que, el artículo 238 de la Constitución de la República del Ecuador reconoce a los gobiernos autónomos descentralizados la autonomía política, administrativa y financiera, lo que implica la potestad de ejercer su función legislativa con independencia y conforme a sus competencias;

Que, el artículo 240 de la Constitución de la República dispone que los gobiernos autónomos descentralizados cantonales tendrán facultades legislativas en el ámbito de sus competencias y jurisdicciones territoriales;

Que, el Código Orgánico de Organización Territorial, Autonomía y Descentralización (COOTAD), en su artículo 7, reconoce a los concejos municipales la capacidad normativa para dictar normas de carácter general mediante ordenanzas, acuerdos y resoluciones;

Que, los literales a) y b) del artículo 57 del COOTAD atribuyen al Concejo Municipal la facultad de ejercer la función normativa en sus materias de competencia, mediante la expedición de ordenanzas cantonales, acuerdos y resoluciones, y regular, mediante ordenanza, la aplicación de tributos previstos en la ley a su favor;

Que, el artículo 58, literal b) del COOTAD, reconoce como atribución de los concejales el presentar proyectos de ordenanza en el ámbito de competencia del gobierno autónomo descentralizado municipal;

Que, el artículo 309 del COOTAD reconoce el derecho de los ciudadanos a ejercer iniciativa popular normativa, permitiéndoles presentar propuestas de normas regionales, ordenanzas distritales, provinciales o cantonales, o resoluciones parroquiales, así como solicitar su derogatoria, conforme a lo establecido en la Constitución y la ley;

Que, el régimen normativo municipal también reconoce la existencia de resoluciones legislativas normativas, las cuales constituyen actos normativos de carácter específico, aprobados por el Pleno del Concejo en un solo debate, y que complementan la función legislativa en asuntos institucionales, de fiscalización o declarativos, sin necesidad de codificación ni publicación en el Registro Oficial;

Que, el Concejo Municipal de Quevedo aprobó mediante sesiones ordinarias del 18 de octubre de 2016 y 24 de enero de 2017 la Ordenanza de Organización y

Funcionamiento del Concejo Municipal del Gobierno Autónomo Descentralizado Municipal del Cantón Quevedo y de sus Comisiones de Trabajo, la cual requiere ser complementada con procedimientos específicos para la tramitación de proyectos normativos;

Que, la falta de un procedimiento técnico, claro y transparente para el tratamiento de proyectos legislativos ha generado dilaciones, inseguridad jurídica y concentración de decisiones en el Ejecutivo municipal, afectando el equilibrio de poderes y el ejercicio pleno de la representación política de los concejales;

Que, es deber del Concejo Municipal garantizar que toda iniciativa normativa — sea de origen institucional, ciudadana o legislativa— sea tramitada de forma oportuna, transparente y conforme a los principios de eficacia, celeridad, legalidad y responsabilidad institucional;

Que, resulta necesario institucionalizar procedimientos diferenciados para el tratamiento de ordenanzas y resoluciones legislativas, reconociendo la iniciativa normativa ciudadana como un derecho legítimo y vinculante, y fortaleciendo así la función normativa, el control ciudadano y el principio de corresponsabilidad en la formación de normas;

Que, es preciso adecuar las normas que regulen la iniciativa normativa y el trabajo legislativo del Pleno del Concejo Municipal, con el fin de lograr eficiencia, agilidad y oportunidad de sus decisiones.

Que, el Concejo municipal, en todos los actos establece con claridad su accionar, pues resulta claro que la motivación de todos sus actos, conlleva a garantizar el cumplimiento a la seguridad jurídica necesaria, sin violentar de ninguna manera principios y garantías, es así, que, a través de estos principios, se realiza la motivación del presente Instrumento Legal, con la finalidad de evidenciar razonablemente que la decisión que se adopta se adecúe a preceptos constitucionales y legales pertinentes.

Que, es necesario expedir un cuerpo normativo que regule la iniciativa legislativa del Concejo Municipal, la misma que servirá como una herramienta fundamental para fortalecer la democracia local, aumentar la participación ciudadana y garantizar que las normas sean elaboradas de manera transparente, ágil y eficiente.

Que, el objetivo de las leyes es velar por la seguridad de la sociedad, ya que de ella depende el correcto funcionamiento de formas de solidaridad humana y es la principal guiadora y creadora de nuestros quehaceres humanos, teniendo como objetivo proteger todos los ámbitos que rodean a la sociedad, creando las instituciones jurídicas necesarias para alcanzar esos fines.

En ejercicio de las facultades que le atribuyen el Art. 240, de la Constitución de la República del Ecuador; los Arts. 7, 56 y 57 literales a) y b), del Código Orgánico e Organización Territorial, Autonomía y Descentralización COOTAD;

Expide la siguiente:

**ORDENANZA QUE REGULA EL EJERCICIO DE LA INICIATIVA
NORMATIVA Y EL CONTROL DEL TRÁMITE LEGISLATIVO EN EL
CONCEJO MUNICIPAL DEL CANTÓN QUEVEDO**

CAPÍTULO I

OBJETO, ÁMBITO DE APLICACIÓN Y PRINCIPIOS RECTORES

Artículo 1.- Objeto. La presente Ordenanza tiene por objeto regular el ejercicio de la iniciativa normativa y establecer un procedimiento técnico, claro y eficiente para el tratamiento de los proyectos legislativos en el seno del Concejo Municipal del cantón Quevedo, garantizando su tramitación en plazos definidos, bajo parámetros institucionales de transparencia, deliberación democrática y control ciudadano. Asimismo, promueve la institucionalización de la función normativa como herramienta esencial de gobierno local y equilibrio entre funciones.

Artículo 2.- Ámbito de aplicación. La presente Ordenanza es de aplicación obligatoria para todas las autoridades, concejales, comisiones y funcionarios que intervienen en el proceso legislativo del Concejo Municipal del cantón Quevedo, incluidos quienes presenten proyectos de ordenanza, emitan informes, organicen sesiones o ejerzan control de legalidad y técnica normativa. Su cumplimiento es obligatorio para todo proyecto que aspire a convertirse en norma municipal.

Artículo 3.- Principios rectores. El tratamiento de las iniciativas normativas reguladas por esta Ordenanza se guiará por los siguientes principios:

a) Legalidad: Toda actuación dentro del procedimiento legislativo se sujetará al marco jurídico vigente.

b) Eficiencia: El trámite normativo deberá realizarse dentro de plazos y etapas que garanticen el uso racional del tiempo institucional y los recursos administrativos.

c) Transparencia: Todo proyecto deberá ser público desde su presentación, con acceso libre a su contenido, estado y sustento.

d) Participación: Se promoverá la intervención activa de la ciudadanía en el debate y seguimiento de los proyectos normativos.

e) Deliberación democrática: Las decisiones deberán adoptarse mediante debate colectivo, informado y en igualdad de condiciones.

f) Corresponsabilidad institucional: Las Autoridades y dependencias intervinientes en el procedimiento normativo tienen la obligación de garantizar su avance, sin obstrucciones ni dilaciones injustificadas.

Artículo 4.- Fuente normativa interna. Esta Ordenanza constituye una manifestación de la autonomía normativa del Concejo Municipal y se integra como parte de su régimen jurídico interno, siendo de obligatorio cumplimiento para la estructuración, presentación, conocimiento, deliberación, aprobación y publicación de los proyectos de Ordenanza y Resoluciones legislativas que se generen en el ejercicio de la función normativa local.

CAPÍTULO II

DE LA INICIATIVA NORMATIVA

Artículo 5.- Clases de actos normativos. Para efectos de esta ordenanza, se reconocen como actos normativos del Concejo Municipal del cantón Quevedo los siguientes:

a) Ordenanza bajo reserva de ley. Son aquellas que se expiden en cumplimiento de una obligación legal expresa y sirven de complemento a la ley, regulando materias específicas que requieren desarrollo normativo a nivel local.

b) Ordenanza autónoma. Son aquellas que nacen de la potestad normativa del Concejo Municipal, en ejercicio de su competencia legislativa, para regular aspectos de interés cantonal no expresamente previstos en la ley, dentro del marco de su autonomía.

c) Ordenanza reformatoria. Constituyen modificaciones parciales al texto de una ordenanza vigente, ya sea para suprimir, corregir o incorporar nuevas disposiciones, sin alterar de manera sustancial su estructura normativa.

d) Ordenanza sustitutiva. Son aquellas que reemplazan integralmente a una ordenanza existente, mediante un nuevo cuerpo normativo que introduce cambios sustanciales tanto en forma como en fondo.

e) Ordenanza codificada. Es el cuerpo normativo único que integra en un solo texto todas las reformas, sustituciones y modificaciones que haya experimentado una ordenanza a lo largo del tiempo, con el fin de mantener su coherencia, vigencia y sistematicidad.

f) Ordenanza por iniciativa ciudadana. Son aquellas propuestas normativas presentadas directamente por la ciudadanía organizada, conforme al procedimiento previsto en esta ordenanza. Requieren el respaldo de al menos el

0,25% del padrón electoral del cantón, con firmas verificables y certificadas, y deben cumplir los mismos requisitos técnicos y formales exigidos a las iniciativas institucionales.

g) Resolución legislativa normativa. Son actos normativos de carácter específico, aprobados por el Concejo Municipal en un solo debate destinados a establecer lineamientos, declaraciones o disposiciones de alcance normativo complementario. Podrán ser presentadas por el Alcalde o por uno o varios concejales, con al menos veinticuatro (24) horas de anticipación a una sesión ordinaria. El borrador del texto deberá anexarse al oficio de solicitud y será analizado con el acompañamiento técnico del procurador síndico o quien haga sus veces.

Artículo 6.- Iniciativa normativa, presentación y legitimación. Podrán presentar iniciativas normativas ante el Concejo Municipal:

- a) El Alcalde o la Alcaldesa.
- b) Uno o varios concejales.
- c) La ciudadanía, conforme a los mecanismos de participación establecidos en esta ordenanza y la normativa vigente.

Las iniciativas deberán ser presentadas mediante oficio dirigido al Alcalde o Alcaldesa, en la Secretaría del Concejo Municipal, adjuntando el proyecto normativo debidamente fundamentado, con el compromiso de enviar el mismo por vía digital a dicha Secretaría. En caso de que una iniciativa cuente con el respaldo expreso de al menos la mitad más uno de los miembros del Concejo, recibirá tratamiento prioritario en la agenda legislativa.

En materia tributaria, se reconoce la iniciativa normativa privativa del Alcalde o la Alcaldesa.

Artículo 7.- Requisitos formales. Todo proyecto de acto normativo deberá versar sobre una sola materia y presentarse con la siguiente estructura:

- 1. Exposición de motivos.
- 2. Justificación técnica, jurídica o institucional que sustente su viabilidad.
- 3. Texto articulado, claro, coherente y preciso.
- 4. Firma del o los proponentes.
- 5. Firma de respaldo de otros concejales, en caso de requerirse tratamiento prioritario.

6. En el caso de iniciativas ciudadanas, respaldo del 0,25% del padrón electoral del cantón, con firmas verificables, certificadas y conforme al reglamento correspondiente.

Artículo 8.- Plazo de remisión inicial. Una vez recibido el proyecto por la Secretaría del Concejo Municipal, este será remitido al Alcalde o Alcaldesa en un plazo máximo de tres (3) días calendario, para su conocimiento y correspondiente inclusión en el orden del día de la sesión ordinaria de Concejo más próxima.

Cuando la iniciativa sea presentada directamente por el Alcalde o Alcaldesa, deberá ser ingresada en la Secretaría del Concejo con al menos veinticuatro (24) horas de anticipación a la sesión donde se pretenda tratarla, salvo casos debidamente justificados de urgencia.

CAPÍTULO III

DEL PROCEDIMIENTO LEGISLATIVO INTERNO

Artículo 9.- Recepción oficial del proyecto. Una vez presentado el proyecto normativo conforme a los requisitos establecidos, el Secretario del Concejo Municipal deberá registrar su ingreso, asignar número de trámite y emitir constancia escrita de recepción. El proyecto será remitido al Alcalde o Alcaldesa en el plazo máximo de tres (3) días calendario.

Artículo 10.- Remisión al Concejo Municipal. El Alcalde o Alcaldesa, en un plazo no mayor a quince (15) días calendario desde su recepción, deberá disponer su inclusión en el orden del día de una sesión ordinaria del Concejo, con copia del proyecto y los informes correspondientes para conocimiento del Pleno. En caso de que la iniciativa cuente con el respaldo de la mitad más uno de los concejales, deberá ser puesta en conocimiento en la sesión ordinaria inmediata siguiente.

Artículo 11.- Distribución a las comisiones. Luego de conocido el proyecto por el Pleno, será remitido por disposición de la Presidencia del Concejo a la Comisión de Legislación y/o a la o las comisiones permanentes competentes por materia, para la elaboración de los respectivos informes.

Artículo 12.- Informe de la Comisión de Legislación. La Comisión de Legislación tendrá un plazo máximo de treinta (30) días calendario para emitir su informe sobre la forma, técnica legislativa, coherencia normativa y cumplimiento de requisitos. Este informe es obligatorio para toda clase de ordenanza.

Artículo 13.- Informe de la comisión temática. La comisión permanente correspondiente a la materia del proyecto emitirá su informe de fondo en un plazo máximo de cuarenta y cinco (45) días calendario, contados desde su recepción

oficial. Podrá solicitar comparecencias y consultas técnicas para sustentar su pronunciamiento.

Artículo 14.- Informe del procurador síndico. Simultáneamente al trámite en comisiones, el proyecto será enviado al Procurador Síndico o su delegado, quien deberá emitir un pronunciamiento jurídico no vinculante en un plazo máximo de treinta (30) días calendario.

Artículo 15.- Consolidación de informes. Una vez recibidos los informes de la Comisión de Legislación, de la comisión temática y del Procurador Síndico, la Secretaría del Concejo consolidará la documentación y la remitirá al Alcalde o Alcaldesa para su respectiva convocatoria a primer debate.

Artículo 16.- Primer debate. El Concejo Municipal conocerá el proyecto en primer debate en sesión ordinaria, debiendo incorporarse en el orden del día con al menos cuarenta y ocho (48) horas de anticipación. En este primer debate se podrá solicitar su archivo, modificación o retorno a comisiones para ampliación de informes.

Artículo 17.- Segundo debate. Transcurrido un plazo máximo de 90 días desde el primer debate, el proyecto podrá ser tratado en segundo debate. En esta etapa se aprobará, modificará o negará el proyecto con base en los informes y deliberación del Pleno.

Artículo 18.- Proyectos con tratamiento especial. Los proyectos de ordenanza presentados con el respaldo de al menos la mitad más uno de los concejales deberá recibir tratamiento preferente. El Alcalde o Alcaldesa deberá remitirlos al Pleno del Concejo en la sesión inmediata siguiente a su presentación formal, sin perjuicio de la emisión posterior de los informes correspondientes.

Artículo 19.- Trámite de resoluciones legislativas. Las resoluciones legislativas normativas serán tratadas en un solo debate. Su propuesta deberá ser presentada con al menos veinticuatro (24) horas de anticipación a la sesión ordinaria donde se pretenda su tratamiento, anexando el texto borrador. El análisis deberá contar con la opinión del Procurador Síndico o su delegado, previo a su votación por el Pleno.

CAPÍTULO IV

DE LA SANCIÓN, PROMULGACIÓN Y PUBLICACIÓN

Artículo 20.- Sanción del proyecto de ordenanza. Una vez aprobado el proyecto de ordenanza en segundo debate por el Concejo Municipal, será remitido al Alcalde o Alcaldesa para su sanción en un plazo de hasta ocho (8) días calendario, contados a partir del día siguiente de su recepción.

Si transcurrido dicho plazo no se emite pronunciamiento expreso de sanción ni objeción, se entenderá sancionado por el ministerio de la ley y deberá ser promulgado conforme al artículo siguiente.

Artículo 21.- Objeción total o parcial. El Alcalde o Alcaldesa podrá formular objeción motivada, total o parcial, dentro del plazo señalado para la sanción. En tal caso, el Concejo Municipal deliberará sobre la objeción en el siguiente pleno, pudiendo allanarse a dicha objeción o ratificarse en el texto aprobado originalmente. Para ratificarse se requerirá el voto favorable de las dos terceras partes de los miembros del Concejo. En este caso, la ordenanza será promulgada y entrará en vigencia conforme lo establece esta ordenanza.

Artículo 22.- Promulgación. Toda ordenanza aprobada será promulgada mediante publicación oficial en la Gaceta Municipal del cantón Quevedo. Sin perjuicio de su publicación en los medios que señala el Art. 324 del COOTAD.

Artículo 23.- Publicación y entrada en vigencia. Las ordenanzas promulgadas deberán ser publicadas en los siguientes medios oficiales:

- a) La Gaceta Oficial del Gobierno Autónomo Descentralizado Municipal del cantón Quevedo.
- b) La Página de Dominio Web institucional del GAD Municipal, para acceso ciudadano.
- c) El Registro Oficial, únicamente cuando se trate de ordenanzas tributarias, financieras u otras que la ley expresamente lo determine.

Las ordenanzas entrarán en vigencia desde la fecha de su publicación en la Gaceta Municipal, salvo disposición expresa en contrario.

Artículo 24.- Resoluciones legislativas normativas. Las resoluciones legislativas normativas, en tanto actos normativos complementarios de alcance general, serán aprobadas en un solo debate por el Concejo Municipal. Una vez aprobadas, no requerirán sanción del Alcalde o Alcaldesa, y deberán ser promulgadas y publicadas por la Secretaría General en la Gaceta Oficial y en el portal institucional en un plazo no mayor a cinco (5) días calendario. Su vigencia será inmediata desde su publicación.

Artículo 25 .- Archivo y custodia. La Secretaría General del Concejo Municipal llevará el archivo oficial de las ordenanzas y resoluciones legislativas normativas, en formato físico y digital, garantizando su conservación, consulta pública y sistematización, conforme a los principios de transparencia y acceso a la información pública.

DISPOSICIÓN GENERAL

ÚNICA.- Para efectos de esta ordenanza, se entenderá como acto normativo toda disposición aprobada por el Concejo Municipal que contenga mandatos de carácter general y obligatorio, de aplicación en el ámbito territorial del cantón Quevedo. Los actos normativos comprenden las ordenanzas municipales y las resoluciones legislativas normativas, conforme a las definiciones y procedimientos establecidos en esta ordenanza.

DISPOSICIÓN TRANSITORIA

ÚNICA.- En el plazo máximo de noventa (90) días contados a partir de la entrada en vigencia de esta ordenanza, la Secretaría del Concejo Municipal deberá implementar un sistema de registro, seguimiento y archivo de iniciativas normativas, accesible a los miembros del Concejo y a la ciudadanía, que permita dar trazabilidad y control a los procesos de deliberación legislativa.

DISPOSICIÓN FINAL

La presente ordenanza entrará en vigencia a partir de su publicación en la Gaceta Oficial del Gobierno Autónomo Descentralizado Municipal del cantón Quevedo, sin perjuicio de su difusión en la página de dominio Web Institucional y en el Registro Oficial, conforme lo señala el Art. 324 del COOTAD; y, de las acciones administrativas necesarias para su aplicación progresiva.

Dado en el salón Simón Bolívar de la Ciudadela Municipal del Gobierno Autónomo Descentralizado Municipal del Cantón Quevedo, a los cinco días del mes de agosto de dos mil veinticinco. -



Ing. Alexis Matute Matute Ph. D.
ALCALDESA DE QUEVEDO



Ab. Nelson Alava León
SECRETARIO DEL CONCEJO Enc.

CERTIFICO: Que, la **ORDENANZA QUE REGULA EL EJERCICIO DE LA INICIATIVA NORMATIVA Y EL CONTROL DEL TRÁMITE LEGISLATIVO EN EL CONCEJO MUNICIPAL DEL CANTÓN QUEVEDO**, que antecede fue discutida y aprobada por el Concejo Cantonal de Quevedo, en sesiones: ordinarias: de tres de junio de dos mil veinticinco; y, de cinco de agosto del mismo año, en primer y segundo debate respectivamente, de conformidad con lo que

establece el Art.322 del Código Orgánico de Organización Territorial, Autonomía y Descentralización; y, la remito al señor Alcalde para su sanción.

Quevedo, 06 de agosto de 2025



Ab. Nelson Alava León

SECRETARIO DEL CONCEJO Enc.

Al tenor del artículo 322 y 324 del Código Orgánico de Organización Territorial, Autonomía y Descentralización COOTAD, por haberse cumplido el procedimiento establecido en el mencionado Código Orgánico, SANCIONO expresamente la **ORDENANZA QUE REGULA EL EJERCICIO DE LA INICIATIVA NORMATIVA Y EL CONTROL DEL TRÁMITE LEGISLATIVO EN EL CONCEJO MUNICIPAL DEL CANTÓN QUEVEDO**, por estar de acuerdo con las normas vigentes y dispongo su promulgación.

Quevedo, 13 de agosto del 2025



Ing. Alexis Matute Matute Ph. D.

ALCALDE DE QUEVEDO

Sancionó, firmó y ordenó la promulgación de **ORDENANZA QUE REGULA EL EJERCICIO DE LA INICIATIVA NORMATIVA Y EL CONTROL DEL TRÁMITE LEGISLATIVO EN EL CONCEJO MUNICIPAL DEL CANTÓN QUEVEDO** el Ing. Alexis Matute Matute Ph. D. Alcalde del cantón Quevedo, a los trece días del mes de agosto de dos mil veinticinco- LO CERTIFICO. -

Quevedo, 13 de agosto del 2025



Ab. Nelson Alava León

SECRETARIO DEL CONCEJO Enc.



G.A.D. Municipal del Cantón Urdaneta
Av. Alfonso Bustamante y Concepción Landívar
www.urdaneta.gob.ec

“ORDENANZA QUE REGULA EL CAMBIO DE NATURALEZA DE LA PARROQUIA RURAL “RICAURTE”, A PARROQUIA URBANA “RICAURTE”; Y, DE CREACIÓN DE LA PARROQUIA RURAL “PIJULLO”, DE LA JURISDICCIÓN DEL CANTÓN URDANETA, PROVINCIA DE LOS RÍOS, REPÚBLICA DEL ECUADOR”.

EXPOSICIÓN DE MOTIVOS:

En 1913 los moradores de Catarama y Ricaurte solicitan al Congreso la cantonización de esta población, con el nombre de Cantón Ricaurte. Durante la discusión en la Cámara, Miguel Valverde, Presidente de la misma, propuso que se dominara a este Cantón con el nombre de Urdaneta, en honor al héroe de la Independencia ecuatoriana Capitán Venezolano Luis de Urdaneta, propuesta que fue aceptada por unanimidad.

El lunes 13 de octubre de 1913, durante la Segunda Administración del señor General Leónidas Plaza Gutiérrez como Presidente Constitucional, se publica en el Registro Oficial número R.O.332 el acuerdo de creación de Urdaneta.

El Cantón Urdaneta es uno de los 13 cantones de la provincia de los Ríos, caracterizado por su riqueza natural, tanto en lo referente a la producción de sus tierras, aptas para cultivos como el maíz, el cacao, el arroz y el banano, así como por su riqueza paisajística que genera oportunidades para el turismo, entre sus principales atractivos se encuentran: las riberas del Río Catarama, las cascadas en el Recinto la Industria, los balnearios en diferentes comunidades, así como su identidad montubia que enorgullece a sus habitantes por su riqueza cultural. El 57% de la población se autodefine como montubia, el 36% como mestiza, y lo restante como afroecuatoriana y blanca.

Es deber del Gobierno Autónomo Descentralizado Municipal del Cantón Urdaneta, propender a un desarrollo armónico e integral de su jurisdicción, así como a la satisfacción de los diferentes requerimientos de la población tanto en el área urbana como en el área rural;

En este propósito es necesario que se oriente la gestión municipal a una descentralización y desconcentración administrativa, a la unión y participación de los pueblos, para que, apoyada en gobiernos y autoridades autónomas descentralizadas fomente el bien común y el mejoramiento de la calidad de vida de la ciudadanía;

Siendo que el Gobierno Autónomo Descentralizado Municipal del Cantón Urdaneta, tiene la capacidad para realizar los actos jurídicos que fueren necesarios para el cumplimiento de sus fines, en la forma y condiciones que determinan la Constitución y la ley;

Es atribución y deber de los Gobiernos Autónomos Descentralizados Municipales, la creación de parroquias urbanas y rurales y de esta manera apoyar y estimular la acción y progreso de todas las comunidades, siendo un imperativo replanificar la naturaleza de la actual parroquia rural, debido a su crecimiento comercial y urbanístico que debe estar acorde a las perspectivas contemporáneas con miras al futuro, en base a la planificación y delimitación territorial.

La Parroquia Rural "RICAURTE" constituye una importante área comercial y productiva del Cantón Urdaneta, y gracias al esfuerzo, organización y trabajo fecundo de sus moradores, ha alcanzado un apreciable desarrollo social y urbanístico; es el eje económico del cantón donde se concentran la mayor cantidad de actividades comerciales formales e informales de todo tipo que benefician a miles de familias de este cantón en constante desarrollo demográfico.

El Recinto San José de Pijullo, conocida por ser tierra fértil, agrícola por excelencia, ha sido la cuna de mujeres y hombres valerosos y trabajadores, cuentan los registros históricos que está asentado en lo que antiguamente se conocía como Hacienda "La Soledad", entonces propiedad de la familia Ycaza Valverde, y la Hacienda "El Carmen de Pijullo", entonces propiedad de la Familia Bustamante Castro; en la actualidad cuenta con más de 6.000 habitantes, dentro de su circunscripción territorial, se asienta el Parque Central "PIJULLO", la Iglesia Católica, la Unidad de Atención CNH -servicio "Creciendo con Nuestros Hijos", la Unidad de Policía Comunitaria, un Sub Centro de Salud que además brinda atención médica a la población de alrededor de 15 comunidades aledañas. La Escuela de Educación Básica "Octavio Gerardo Ycaza" ha sido por más de 6 décadas la encargada de la educación la niñez de este recinto y sus alrededores; lleno de pequeños emprendimientos y comercios, rodeada de extensas áreas de cultivos, plantaciones y producción forestal, agrícola y pecuaria, que la convierte en un polo de desarrollo económico y se constituye en la más grande del Cantón Urdaneta.

Asimismo, los recintos Potosí, la Industria y Salampe que pasarían a pertenecer a la parroquia rural Pijullo, cuentan con Unidades Educativas, Subcentros de Salud, lo cual es decisivo para el desarrollo de la nueva parroquia rural.

Este sector cuenta con ciudadanos representativos que conocen la realidad histórica y social de su pueblo, con capacidad para organizarse, formar parte integrar y dirigir el próximo gobierno local parroquial, además cuenta con obras de equipamiento e infraestructura que le permiten constituirse en un centro político, administrativo y económico, por su privilegiada ubicación estratégica y punto de paso y encuentro de varias localidades por su cercanía con el Cantón Caluma de la Provincia de Bolívar y el Cantón Ventanas de la Provincia de Los Ríos; Luego de las consideraciones y análisis correspondientes, contando con el estudio del **Plan de Desarrollo y Ordenamiento Territorial, y el Plan de Uso y Gestión de Suelo del Cantón Urdaneta**, se ha determinado que tanto la

Parroquia Rural “Ricaurte” y el Recinto “Pijullo”, cumplen con las condiciones y los requisitos establecidos en el Código Orgánico de Organización Territorial Autonomía y Descentralización, para alcanzar la categoría de parroquia urbana la primera, y parroquia rural la segunda;

Por mandato legal, las decisiones relativas a la planificación y gestión del suelo se adoptan sobre la base del interés público, ponderando las necesidades de la población y garantizando los derechos de los ciudadanos contemplados en la Constitución de la República.

En este orden de ideas, teniendo en cuenta las reales necesidades y el constante clamor ciudadano, de todas las familias que habitan en el sector rural de nuestro cantón, como consecuencia de las inequidades sociales y económicas, de la paulatina explosión demográfica, del crecimiento de la producción agrícola y comercial, que genera fuentes de empleo y sustento de la economía local, provincial y nacional, es imprescindible emprender en un proyecto de ordenanza que permita el cambio de la naturaleza de la Parroquia Rural “RICAURTE”, a Parroquia Urbana “RICAURTE”; y, como consecuencia, simultáneamente la creación de la Parroquia Rural “PIJULLO”, dentro de la jurisdicción territorial del Cantón Urdaneta, de la Provincia de Los Ríos, República del Ecuador.

EL PLENO DEL CONCEJO DEL GOBIERNO AUTÓNOMO DESCENTRALIZADO MUNICIPAL DEL CANTÓN URDANETA.

CONSIDERANDO:

QUE, la Constitución de la República del Ecuador, en su Art. 1 expresa que: “El Ecuador es un Estado constitucional de derechos y justicia, social, democrático, soberano, independiente, unitario, intercultural, plurinacional y laico. Se organiza en forma de república y se gobierna de manera descentralizada”.

QUE, la Constitución de la República del Ecuador, en su Art. 241.- expresa que: La planificación garantizará el ordenamiento territorial y será obligatoria en todos los gobiernos autónomos descentralizados.

QUE, la Constitución de la República del Ecuador, en su Art. 242.- expresa que: El Estado se organiza territorialmente en regiones, provincias, cantones y parroquias rurales.

Que, el Art. 248 de la Carta Magna, señala que se reconoce las comunidades, comunas, recintos, barrios y parroquias urbanas. La ley regulará su existencia con la finalidad de que sean consideradas como unidades básicas de participación en los gobiernos autónomos descentralizados y en el sistema nacional de planificación.

Que, los gobiernos autónomos descentralizados priorizarán las potencialidades, capacidades, y vocaciones de sus circunscripciones territoriales para impulsar el

desarrollo y mejorar el bienestar de la población, e impulsarán el desarrollo territorial centrado en sus habitantes, su identidad cultural y valores comunitarios. La aplicación del principio de sustentabilidad del desarrollo conlleva asumir una visión integral, asegurando los aspectos sociales, económicos, ambientales, culturales e institucionales, armonizados con el territorio y aportarán al desarrollo justo y equitativo de todo el cantón.

Que, el Art. 13.- del Código Orgánico de Organización Territorial, Autonomía y Descentralización (COOTAD), señala: Cumplimiento de requisitos. - La creación de regiones, provincias, cantones y parroquias rurales respetará de manera rigurosa los requisitos previstos en la Constitución y este Código: su inobservancia acarreará la nulidad absoluta del acto normativo correspondiente.

Que, el Art. 20 del Código Orgánico de Organización Territorial, Autonomía y Descentralización (COOTAD), señala: “Los cantones son circunscripciones territoriales conformadas por parroquias rurales y la cabecera cantonal con sus parroquias urbanas, señaladas en su respectiva ley de creación, y, por las que se crearen con posterioridad, de conformidad con la presente ley”.

Que, el Art. 24 del Código Orgánico de Organización Territorial, Autonomía y Descentralización (COOTAD), determina que: “Las parroquias rurales constituyen circunscripciones territoriales integradas a un cantón a través de ordenanza expedida por el respectivo concejo municipal [...]”

Que, el Art. 25 del Código Orgánico de Organización Territorial, Autonomía y Descentralización (COOTAD), determina que, para la creación de las parroquias rurales corresponde al respectivo concejo municipal la creación o modificación de parroquias rurales, mediante ordenanza que contendrá la delimitación territorial y la identificación de la cabecera parroquial. El proyecto contendrá la descripción del territorio que comprende la parroquia rural, sus límites, la designación de la cabecera parroquial y la demostración de la garantía de cumplimiento de sus requisitos.

Que, el Art. 26 del Código Orgánico de Organización Territorial, Autonomía y Descentralización (COOTAD), señala que, en los cantones conformados mayoritariamente por población indígena, afroecuatoriana y/o montubia, se podrán crear parroquias rurales con un mínimo de cinco mil habitantes.

Que, el Art. 57 del Código Orgánico de Organización Territorial, Autonomía y Descentralización (COOTAD), determina como atribuciones del concejo municipal: “**a**) El ejercicio de la facultad normativa en las materias de competencia del gobierno autónomo descentralizado municipal, mediante la expedición de ordenanzas cantonales, acuerdos y resoluciones; [...]”, “**v**) Crear, suprimir y fusionar parroquias urbanas y rurales, cambiar sus nombres y determinar sus linderos en el territorio cantonal, para lo que se requiere el voto favorable de la mayoría absoluta de sus miembros. Por motivos de conservación ambiental, del patrimonio tangible e intangible y para garantizar la unidad y la

supervivencia de comunidades, pueblos y nacionalidades indígenas, montubias y afroecuatorianas, los concejos cantonales pueden constituir parroquias rurales con un número menor de habitantes del previsto en este Código [...]. “De igual forma puede cambiar la naturaleza de la parroquia de rural a urbana, si el plan de ordenamiento territorial y las condiciones del uso y ocupación de suelo previstas así lo determinan” [...] **“z)** Regular mediante ordenanza la delimitación de los barrios y parroquias urbanas tomando en cuenta la configuración territorial, identidad, historia, necesidades urbanísticas y administrativas y la aplicación del principio de equidad interbarrial; [...].”

Que, la Constitución Política del Ecuador, el Código Orgánico de Ordenamiento Territorial Autonomía y Descentralización y el Código Orgánico de Planificación y Finanzas Públicas, señalan que el ordenamiento territorial es un proceso de autonomía para la gestión territorial, que parte de lo local a lo regional en la interacción de planes que posibiliten la construcción de un proyecto nacional; desarrolla la proyección espacial de las políticas sociales, económicas y ambientales para asegurar un nivel adecuado de bienestar a la población, en donde prime la preservación para las futuras generaciones.

Que, el Art. 41 del Código Orgánico de Planificación y Finanzas Públicas menciona que: Los planes de desarrollo y ordenamiento territorial son los instrumentos de planificación que contienen las directrices principales de los Gobiernos Autónomos Descentralizados respecto de las decisiones estratégicas de desarrollo y que permiten la gestión concertada y articulada del territorio. Tienen por objeto ordenar, compatibilizar y armonizar las decisiones estratégicas de desarrollo respecto de los asentamientos humanos, las actividades económico-productivas y el manejo de los recursos naturales en función de las cualidades territoriales, a través de la definición de lineamientos para la materialización del modelo territorial deseado, establecidos por el nivel de gobierno respectivo. Serán implementados a través del ejercicio de sus competencias asignadas por la Constitución de la República y las leyes, así como de aquellas que se les transfieran como resultado del proceso de descentralización. Los planes de desarrollo y ordenamiento territorial regionales, provinciales y parroquiales se articularán entre sí, debiendo observar, de manera obligatoria, lo dispuesto en los planes de desarrollo y ordenamiento territorial cantonal y/o distrital respecto de la asignación y regulación del uso y ocupación del suelo.

Que, mediante la implementación del Plan de Uso y Gestión del Suelo, PUGS, del Cantón Urdaneta como instrumento de planificación y gestión que tiene como objetivos establecer los modelos de gestión del suelo y el desarrollo equilibrado de nuestro Cantón, se logró la delimitación urbana de la cabecera cantonal, cabeceras parroquiales y centros poblados del cantón.

Que, la parroquia rural Ricaurte ya es considerada parroquia urbana desde el treinta y uno de enero del año dos mil once, con la **ORDENANZA QUE ESTABLECE EL AREA URBANA DE LA CABECERA PARROQUIAL RURAL**

DE RICAURTE, CANTON URDANETA, PROVINCIA DE LOS RIOS; En que se establecen los límites del área urbana de la parroquia rural Ricaurte.

Que, en el Segundo Suplemento Nro. 486 del Registro Oficial del viernes 2 de julio del 2021, se publica la Ordenanza Municipal Sustitutiva que sanciona y pone en vigencia el Plan de Desarrollo y Ordenamiento Territorial 2020-2024, y el Plan de Uso y Gestión de Suelo (PUGS) del Gobierno Autónomo Descentralizado Municipal del Cantón Urdaneta con vigencia hasta el año 2032, tiene por objeto normar el procedimiento de formulación, actualización y la aplicación de los instrumentos y mecanismos de ordenamiento territorial, planeamiento, uso y gestión del suelo establecidos en la Ley Orgánica de Ordenamiento Territorial, Uso y Gestión de Suelo, así como la actividad de las personas jurídicas públicas o mixtas, personas naturales o jurídicas privadas, el ejercicio de las atribuciones y el cumplimiento de las responsabilidades de las autoridades e instituciones que realizan rectoría, planificación, coordinación, regulación, gestión y control administrativo en el marco de dicha ley y en el COOTAD. Los grandes objetivos de los Planes son: mejorar el nivel de ingreso o renta de la población; mejorar la calidad de vida y de trabajo; y, mejorar la calidad ambiental. El objetivo principal de los planes es, convertirse en el instrumento de gestión y promoción del desarrollo del Cantón Urdaneta, el cual establece las pautas, lineamientos y estrategias para alcanzar un desarrollo sostenible del territorio.

Por lo que en ejercicio de la facultad normativa que contiene la Constitución de la República del Ecuador en el artículo 240 de la Constitución de la República del Ecuador¹, en ejercicio de las facultades legislativas, en el ámbito de sus competencias y jurisdicción territorial, en concordancia con lo determinado en el artículo 7, literal c) del artículo 28, literal a) del artículo 29 y literal a) del artículo 57 del Código Orgánico de Organización Territorial Autonomía y Descentralización, en relación con el literal d) del artículo 10 de la Ordenanza de Organización y Funcionamiento del Concejo Municipal del Gobierno Autónomo Descentralizado Municipal del Cantón Urdaneta, Provincia de Los Ríos.

EXPIDE:

La siguiente:

“ORDENANZA QUE REGULA EL CAMBIO DE NATURALEZA DE LA PARROQUIA RURAL “RICAURTE”, A PARROQUIA URBANA “RICAURTE”; DE CREACIÓN DE LA PARROQUIA RURAL “PIJULLO”, DE LA JURISDICCIÓN DEL CANTÓN URDANETA, PROVINCIA DE LOS RÍOS, REPÚBLICA DEL ECUADOR”.

TÍTULO I DE LA PARROQUIA URBANA.

CAPÍTULO I

DEL CAMBIO DE NATURALEZA DE LA PARROQUIA RURAL “RICAURTE” A PARROQUIA URBANA “RICAURTE”.

Art. 1. Cambio de naturaleza de parroquia rural a urbana. - Cámbiese la naturaleza de la Parroquia Rural “Ricaurte” a Parroquia Urbana “Ricaurte”, en la jurisdicción Político- Administrativa del Cantón Urdaneta, Provincia de Los Ríos, República del Ecuador.

Art. 2. Cabecera parroquial. - La cabecera parroquial, entendido como el centro del poblado amanzanado más importante de la jurisdicción parroquial, será Ricaurte.

Art. 3. Cabecera cantonal. - La cabecera del Cantón Urdaneta, seguirá siendo Catarama.

Art. 4. Conformación. - La Parroquia Urbana “RICAURTE”, estará conformada por los siguientes sectores urbanos: Barrio Centro, 6 de Abril, San Pedro, Alamiro Cevallos, Ciudadela del Maestro, La Perla, Cafetalera, Las Tecas, Barrio Norte (El Tongo), Agua Potable, San Jorge, El Paraíso, 9 de Octubre, El Tesoro Las Palmeras, Malecón, La Gallera, 28 de Mayo, Bella Unión, San Pedro, El Hospital, La Cancha; centros poblados, recintos: El Limonal, Flor Maria, LaHojita, Las Casitas, Las Guaijas 1-2 San Luis, Santa Clara, Santa Clara 2 y otros que se crearen, a las que el Gobierno Autónomo Descentralizado Municipal del Cantón Urdaneta, las reconocerá como unidades básicas de participación del GADMCU, conforme a lo establecido en el Art. 248 de la Constitución de la República del Ecuador.

CAPÍTULO II

DE LA DELIMITACIÓN TERRITORIAL DE LA PARROQUIA URBANA “RICAURTE”.

Art. 5. Límites. - Los límites jurisdiccionales de la Parroquia Urbana “RICAURTE”, conforme la “ORDENANZA DE DELIMITACION URBANA DEL CANTON URDANETA”, serán los siguientes.

Punto 1: 670234,67 9827081,77; Punto 2: 670278,73 9827077,79; Punto 3: 670459,46 9827092,77; Punto 4: 670477,21 9827134,52; Punto 5: 670495,79 9827102,40; Punto 6: 670496,96 9827087,78; Punto 7: 671669,43 9825628,35; Punto 8: 671838,10 9825318,79; Punto 9: 671736,24 9825477,90; Punto 10: 671337,39 9825477,90; Punto 11: 671043,12 9825633,67; Punto 12: 670960,66 9825695,89; Punto 13: 670910,41 9825668,74; Punto 14: 670898,08 9825689,51; Punto 15: 670843,32 9825660,01; Punto 16: 670785,29 9825611,06; Punto 17: 670641,12 9825534,84; Punto 18: 670528,01 9825546,74; Punto 19: 670427,84 9825570,00; Punto 20: 670283,99 9825939,56; Punto 21: 670254,68 9825927,94; Punto 22: 670220,61 9826010,96; Punto 23: 670148,86 9826022,33; Punto 24: 671642,44 9825805,62

EXPANSION 1

Punto 1: 670148,86 9826022,32; Punto 2: 6694992,53 9825352,62; Punto 3: 670831,95 9825530,84; Punto 4: 670885,64 9825491,79; Punto 5: 671043,12 9825633,67

EXPANSION 2

Punto 1: 670790,35 9826757,46; Punto 2: 671150,43 9826757,46; Punto 3: 671506,06 9826061,74; Punto 4: 671574,55 9825805,01

Art. 6. Extensión. - La Parroquia Urbana Ricaurte, comprende un área o extensión de 74,300.212.57 metros cuadrados (m²), O su equivalente a 10,530.07 cuadras (Cdrs)., que corresponden a 7,430.02 hectáreas (Ha). Lo que representa un total de 74.30 Km².

COLINDANTE NORTE: Del P01-P02 con una distancia de 86,6 m rumbo S 70° 49' 42" E CANTÓN VENTANAS; Del P02-P03 con una distancia de 131,9 m rumbo S 60° 03' 54" E CANTÓN VENTANAS; Del P03-P04 con una distancia de 107,8 m rumbo S 48° 39' 35" E CANTÓN VENTANAS; Del P04-P05 con una distancia de 92,1 m rumbo S 44° 23' 51" E CANTÓN VENTANAS; Del P05-P06 con una distancia de 56,9 m rumbo S 41° 21' 47" E CANTÓN VENTANAS; Del P06-P07 con una distancia de 13,8 m rumbo S 82° 25' 37" E CANTÓN VENTANAS; Del P07-P08 con una distancia de 75,7 m rumbo N 66° 24' 59" E CANTÓN VENTANAS; Del P08-P09 con una distancia de 16,6 m rumbo N 82° 07' 03" E CANTÓN VENTANAS; Del P09-P10 con una distancia de 27,6 m rumbo S 75° 34' 34" E CANTÓN VENTANAS; Del P10-P11 con una distancia de 30,5 m rumbo N 86° 23' 15" E CANTÓN VENTANAS; Del P11-P12 con una distancia de 22,8 m rumbo N 69° 06' 17" E CANTÓN VENTANAS; Del P12-P13 con una distancia de 18,2 m rumbo N 42° 43' 25" E CANTÓN VENTANAS; Del P13-P14 con una distancia de 28,8 m rumbo N 03° 46' 42" E CANTÓN VENTANAS; Del P14-P15 con una distancia de 27,1 m rumbo N 46° 38' 39" O CANTÓN VENTANAS; Del P15-P16 con una distancia de 28,0 m rumbo N 54° 48' 39" O CANTÓN VENTANAS; Del P16-P17 con una distancia de 21,7 m rumbo N 22° 19' 32" O CANTÓN VENTANAS; Del P17-P18 con una distancia de 22,0 m rumbo N 00° 46' 56" O CANTÓN VENTANAS; Del P18-P19 con una distancia de 73,6 m rumbo N 20° 46' 55" E CANTÓN VENTANAS; Del P19-P20 con una distancia de 69,9 m rumbo N 26° 54' 35" E CANTÓN VENTANAS; Del P20-P21 con una distancia de 60,7 m rumbo N 33° 54' 55" E CANTÓN VENTANAS; Del P21-P22 con una distancia de 61,2 m rumbo N 53° 47' 34" E CANTÓN VENTANAS; Del P22-P23 con una distancia de 31,7 m rumbo N 82° 24' 24" E CANTÓN VENTANAS; Del P23-P24 con una distancia de 18,6 m rumbo S 66° 44' 56" E CANTÓN VENTANAS; Del P24-P25 con una distancia de 32,0 m rumbo S 42° 01' 13" E CANTON VENTNAS; Del P25-P26 con una distancia de 24,0 m rumbo S 15° 49' 05" E CANTÓN VENTANAS; Del P26-P27 con una distancia de 53,2 m rumbo S 05° 02' 44" E CANTÓN VENTANAS; Del P27-P28 con una distancia de 35,1 m rumbo S 10° 36' 51" E CANTÓN VENTANAS; Del P28-P29 con una distancia de 38,4 m rumbo S 40° 15' 08" E CANTÓN VENTANAS; Del P29-P30 con una distancia de 43,9 m rumbo S 50° 33' 06" E CANTÓN VENTANAS; Del P30-P31 con una distancia de 60,7 m rumbo S 47° 06' 23" E CANTÓN

VENTANAS; Del P31-P32 con una distancia de 28,7 m rumbo S 38° 56' 12" E CANTÓN VENTANAS; Del P32-P33 con una distancia de 15,0 m rumbo S 20° 15' 58" E CANTON VENTANAS; Del P33-P34 con una distancia de 20,5 m rumbo S 50° 30' 36" E CANTON VENTNAS; Del P34-P35 con una distancia de 21,7 m rumbo S 77° 40' 37" E CANTON VENTNAS; Del P35-P36 con una distancia de 19,7 m rumbo N 79° 02' 39" E CANTON VENTNAS; Del P36-P37 con una distancia de 26,1 m rumbo N 64° 58' 04" E CANTON VENTNAS; Del P37-P38 con una distancia de 226,3 m rumbo N 53° 24' 46" E CANTON VENTNAS; Del P38-P39 con una distancia de 103,8 m rumbo N 62° 52' 54" E CANTON VENTNAS; Del P39-P40 con una distancia de 51,4 m rumbo N 44° 10' 48" E CANTON VENTNAS; Del P40-P41 con una distancia de 27,7 m rumbo N 11° 38' 48" E CANTON VENTNAS; Del P41-P42 con una distancia de 41,5 m rumbo N 34° 23' 02" O CANTON VENTNAS; Del P42-P43 con una distancia de 41,4 m rumbo N 62° 22' 58" O CANTON VENTNAS; Del P43-P44 con una distancia de 53,1 m rumbo N 75° 32' 22" O CANTON VENTNAS; Del P44-P45 con una distancia de 39,3 m rumbo N 64° 47' 07" O CANTON VENTNAS; Del P45-P46 con una distancia de 36,6 m rumbo N 52° 40' 56" O CANTON VENTNAS; Del P46-P47 con una distancia de 20,0 m rumbo N 12° 33' 34" O CANTON VENTNAS; Del P47-P48 con una distancia de 25,3 m rumbo N 23° 14' 14" E CANTON VENTNAS; Del P48-P49 con una distancia de 7,5 m rumbo N 56° 20' 29" E CANTON VENTNAS; Del P49-P50 con una distancia de 122,3 m rumbo N 84° 47' 48" E CANTON VENTNAS; Del P50-P51 con una distancia de 46,1 m rumbo N 82° 10' 26" E CANTON VENTNAS; Del P51-P52 con una distancia de 83,1 m rumbo N 36° 21' 54" E CANTON VENTNAS; Del P52-P53 con una distancia de 139,2 m rumbo N 02° 51' 10" E CANTON VENTNAS; Del P53-P54 con una distancia de 104,3 m rumbo N 03° 45' 02" E CANTON VENTNAS; Del P54-P55 con una distancia de 112,0 m rumbo N 18° 10' 17" E CANTON VENTNAS; Del P55-P56 con una distancia de 108,5 m rumbo N 21° 15' 45" E CANTON VENTNAS; Del P56-P57 con una distancia de 131,6 m rumbo N 26° 27' 49" E CANTON VENTNAS; Del P57-P58 con una distancia de 69,3 m rumbo N 19° 28' 04" E CANTON VENTNAS; Del P58-P59 con una distancia de 84,1 m rumbo N 08° 38' 55" E CANTON VENTNAS; Del P59-P60 con una distancia de 101,3 m rumbo N 37° 55' 14" E CANTON VENTNAS; Del P60-P61 con una distancia de 129,8 m rumbo N 58° 07' 26" E CANTON VENTNAS; Del P61-P62 con una distancia de 149,8 m rumbo N 72° 42' 13" E CANTON VENTNAS; Del P62-P63 con una distancia de 111,3 m rumbo N 85° 45' 22" E CANTON VENTNAS; Del P63-P64 con una distancia de 146,1 m rumbo S 80° 35' 03" E CANTON VENTNAS; Del P64-P65 con una distancia de 118,6 m rumbo S 84° 48' 05" E CANTON VENTNAS; Del P65-P66 con una distancia de 105,8 m rumbo S 69° 56' 39" E CANTON VENTNAS; Del P66-P67 con una distancia de 137,5 m rumbo S 56° 27' 41" E CANTON VENTNAS; Del P67-P68 con una distancia de 59,8 m rumbo S 65° 00' 26" E CANTON VENTNAS; Del P68-P69 con una distancia de 59,0 m rumbo N 85° 38' 05" E CANTON VENTNAS; Del P69-P70 con una distancia de 66,7 m rumbo N 49° 52' 56" E CANTON VENTNAS; Del P70-P71 con una distancia de 80,6 m rumbo N 74° 25' 32" E CANTON VENTANAS; Del P71-P72 con una distancia de 53,2 m rumbo S 57° 35' 27" E CANTON VENTANAS; Del P72-P73 con una distancia de 19,2 m rumbo S 32°

17' 34" E CANTON VENTANAS; Del P073-P074 con una distancia de 123,0 m rumbo S 07° 29' 26" O CANTON VENTANAS; Del P074-P075 con una distancia de 30,2 m rumbo S 26° 19' 55" E CANTON VENTANAS; Del P075-P076 con una distancia de 25,3 m rumbo S 41° 53' 34" E CANTON VENTANAS; Del P076-P077 con una distancia de 36,9 m rumbo S 54° 47' 48" E CANTON VENTANAS; Del P077-P078 con una distancia de 28,2 m rumbo S 71° 42' 48" E CANTON VENTANAS; Del P078-P079 con una distancia de 22,1 m rumbo S 80° 01' 19" E CANTON VENTANAS; Del P079-P080 con una distancia de 11,9 m rumbo S 58° 16' 11" E CANTON VENTANAS;

COLINDANTE ESTE: Del P080-P081 con una distancia de 864,7 m rumbo S 02° 15' 13" O PARROQUIA PIJULLO; Del P081-P082 con una distancia de 481,8 m rumbo S 37° 09' 19" O PARROQUIA PIJULLO; Del P082-P083 con una distancia de 1344,3 m rumbo S 12° 58' 35" E PARROQUIA PIJULLO; Del P083-P084 con una distancia de 201,6 m rumbo S 23° 56' 31" O PARROQUIA PIJULLO; Del P084-P085 con una distancia de 621,9 m rumbo S 00° 28' 18" O PARROQUIA PIJULLO; Del P085-P086 con una distancia de 87,5 m rumbo S 35° 44' 00" E PARROQUIA PIJULLO; Del P086-P087 con una distancia de 75,0 m rumbo S 06° 02' 40" E PARROQUIA PIJULLO; Del P087-P088 con una distancia de 123,7 m rumbo S 06° 02' 41" E PARROQUIA PIJULLO; Del P088-P089 con una distancia de 93,4 m rumbo S 19° 31' 11" E PARROQUIA PIJULLO; Del P089-P090 con una distancia de 130,2 m rumbo S 15° 32' 19" E PARROQUIA PIJULLO; Del P090-P091 con una distancia de 45,4 m rumbo S 34° 33' 24" E PARROQUIA PIJULLO; Del P091-P092 con una distancia de 152,1 m rumbo S 37° 51' 08" O PARROQUIA PIJULLO; Del P092-P093 con una distancia de 45,1 m rumbo S 21° 57' 60" O PARROQUIA PIJULLO; Del P093-P094 con una distancia de 318,9 m rumbo S 09° 13' 10" O PARROQUIA PIJULLO; Del P094-P095 con una distancia de 117,0 m rumbo S 28° 41' 49" O PARROQUIA PIJULLO; Del P095-P096 con una distancia de 213,0 m rumbo S 28° 41' 49" O PARROQUIA PIJULLO; Del P096-P097 con una distancia de 117,7 m rumbo S 01° 14' 36" O PARROQUIA PIJULLO; Del P097-P098 con una distancia de 139,2 m rumbo S 10° 55' 38" O PARROQUIA PIJULLO; Del P098-P099 con una distancia de 124,7 m rumbo S 17° 04' 26" E PARROQUIA PIJULLO; Del P099-P100 con una distancia de 545,0 m rumbo S 22° 54' 03" E PARROQUIA PIJULLO; Del P100-P101 con una distancia de 49,1 m rumbo S 21° 46' 39" E PARROQUIA PIJULLO; Del P101-P102 con una distancia de 236,9 m rumbo S 09° 51' 58" E PARROQUIA PIJULLO; Del P102-P103 con una distancia de 489,1 m rumbo S 12° 59' 22" E PARROQUIA PIJULLO; Del P103-P104 con una distancia de 81,5 m rumbo S 39° 38' 40" O PARROQUIA PIJULLO; Del P104-P105 con una distancia de 60,4 m rumbo S 56° 09' 35" O PARROQUIA PIJULLO; Del P105-P106 con una distancia de 84,7 m rumbo S 64° 57' 38" O PARROQUIA PIJULLO; Del P106-P107 con una distancia de 60,2 m rumbo S 77° 43' 42" O PARROQUIA PIJULLO; Del P107-P108 con una distancia de 82,4 m rumbo S 53° 48' 38" O PARROQUIA PIJULLO; Del P108-P109 con una distancia de 34,3 m rumbo S 31° 37' 11" O PARROQUIA PIJULLO; Del P109-P110 con una distancia de 68,2 m rumbo S 15° 22' 46" O PARROQUIA PIJULLO; Del P110-P111 con una distancia de 118,5 m rumbo S 02° 19' 41" O PARROQUIA PIJULLO; Del P111-P112 con una distancia de 60,4 m rumbo N

00°00' 00" PARROQUIA PIJULLO; Del P112-P113 con una distancia de 93,1 m rumbo S 20° 54' 00" E PARROQUIA PIJULLO; Del P113-P114 con una distancia de 191,2 m rumbo S 33° 19' 27" E PARROQUIA PIJULLO; Del P114-P115 con una distancia de 271,3 m rumbo S 14° 38' 17" E PARROQUIA PIJULLO; Del P115-P116 con una distancia de 229,2 m rumbo S 04° 57' 00" E PARROQUIA PIJULLO; Del P116-P117 con una distancia de 3186,2 m rumbo S 39° 50' 26" O PARROQUIA PIJULLO; Del P117-P118 con una distancia de 64,5 m rumbo S 89° 24' 02" O PARROQUIA PIJULLO; Del P118-P119 con una distancia de 17,7 m rumbo S 89° 24' 00" O PARROQUIA PIJULLO; Del P119-P120 con una distancia de 56,8 m rumbo N 81° 27' 48" O PARROQUIA PIJULLO; Del P120-P121 con una distancia de 49,6 m rumbo N 54° 26' 06" O PARROQUIA PIJULLO; Del P121-P122 con una distancia de 31,2 m rumbo N 42° 46' 41" O PARROQUIA PIJULLO; Del P122-P123 con una distancia de 15,6 m rumbo N 78° 11' 48" O PARROQUIA PIJULLO; Del P123-P124 con una distancia de 88,9 m rumbo S 35° 33' 54" O PARROQUIA PIJULLO; Del P124-P125 con una distancia de 55,0 m rumbo S 35° 32' 22" O PARROQUIA PIJULLO; Del P125-P126 con una distancia de 646,1 m rumbo S 88° 50' 50" O PARROQUIA PIJULLO; Del P126-P127 con una distancia de 251,6 m rumbo S 12° 09' 30" O PARROQUIA PIJULLO; Del P127-P128 con una distancia de 44,5 m rumbo S 06° 07' 12" E PARROQUIA PIJULLO; Del P128-P129 con una distancia de 744,6 m rumbo S 06° 07' 12" E PARROQUIA PIJULLO; Del P129-P130 con una distancia de 263,8 m rumbo S 12° 27' 49" O PARROQUIA PIJULLO; Del P130-P131 con una distancia de 243,6 m rumbo S 36° 07' 51" O PARROQUIA PIJULLO; Del P131-P132 con una distancia de 208,0 m rumbo S 19° 55' 43" O PARROQUIA PIJULLO; Del P132-P133 con una distancia de 133,2 m rumbo S 00° 39' 14" O PARROQUIA PIJULLO; Del P133-P134 con una distancia de 77,5 m rumbo S 12° 23' 36" O PARROQUIA PIJULLO; Del P134-P135 con una distancia de 39,1 m rumbo S 35° 30' 19" O PARROQUIA PIJULLO; Del P135-P136 con una distancia de 112,1 m rumbo S 58° 12' 53" O PARROQUIA PIJULLO; Del P136-P137 con una distancia de 26,0 m rumbo S 35° 30' 34" O PARROQUIA PIJULLO; Del P137-P138 con una distancia de 109,1 m rumbo S 02° 23' 08" O PARROQUIA PIJULLO; Del P138-P139 con una distancia de 80,6 m rumbo S 12° 08' 44" E PARROQUIA PIJULLO;

COLINDANTE SUR: Del P165-P166 con una distancia de 56,4 m rumbo S 25° 10' 21" O CANTON BABAHOYO; Del P166-P167 con una distancia de 41,6 m rumbo S 42° 15' 15" O CANTON BABAHOYO; Del P167-P168 con una distancia de 19,7 m rumbo S 61° 07' 05" O CANTON BABAHOYO; Del P168-P169 con una distancia de 37,1 m rumbo N 75° 10' 02" O CANTON BABAHOYO; Del P169-P170 con una distancia de 53,6 m rumbo N 60° 13' 28" O CANTON BABAHOYO; Del P170-P171 con una distancia de 40,4 m rumbo S 80° 31' 51" O CANTON BABAHOYO; Del P171-P172 con una distancia de 40,6 m rumbo S 54° 58' 40" O CANTON BABAHOYO; Del P172-P173 con una distancia de 40,0 m rumbo S 42° 23' 02" O CANTON BABAHOYO; Del P173-P174 con una distancia de 53,6 m rumbo S 29° 43' 15" O CANTON BABAHOYO; Del P174-P175 con una distancia de 63,1 m rumbo S 18° 24' 53" O CANTON BABAHOYO; Del P175-P176 con una distancia de 35,9 m rumbo S 01° 45' 13" O CANTON BABAHOYO; Del P176-P177 con una distancia de 110,8 m rumbo S 13° 53' 18" E CANTON BABAHOYO;

Del P177-P178 con una distancia de 30,3 m rumbo S 02° 11' 38" E CANTON BABAHOYO; Del P178-P179 con una distancia de 53,3 m rumbo S 15° 48' 19" O CANTON BABAHOYO; Del P179-P180 con una distancia de 58,2 m rumbo S 30° 56' 06" O CANTON BABAHOYO; Del P180-P181 con una distancia de 141,3 m rumbo S 21° 10' 60" O CANTON BABAHOYO; Del P181-P182 con una distancia de 108,9 m rumbo S 14° 38' 00" O CANTON BABAHOYO; Del P182-P183 con una distancia de 150,4 m rumbo S 13° 22' 33" E CANTON BABAHOYO; Del P183-P184 con una distancia de 82,5 m rumbo S 30° 56' 50" E CANTON BABAHOYO; Del P184-P185 con una distancia de 121,5 m rumbo S 01° 48' 38" E CANTON BABAHOYO; Del P185-P186 con una distancia de 88,8 m rumbo S 11° 29' 50" O CANTON BABAHOYO; Del P186-P187 con una distancia de 42,8 m rumbo S 37° 25' 54" O CANTON BABAHOYO; Del P187-P188 con una distancia de 21,0 m rumbo S 81° 46' 39" O CANTON BABAHOYO; Del P188-P189 con una distancia de 93,3 m rumbo N 34° 38' 15" O CANTON BABAHOYO; Del P189-P190 con una distancia de 26,8 m rumbo N 60° 13' 43" O CANTON BABAHOYO; Del P190-P191 con una distancia de 21,9 m rumbo S 84° 10' 11" O CANTON BABAHOYO; Del P191-P192 con una distancia de 103,1 m rumbo S 66° 32' 58" O CANTON BABAHOYO; Del P192-P193 con una distancia de 131,1 m rumbo S 59° 30' 39" O CANTON BABAHOYO; Del P193-P194 con una distancia de 30,6 m rumbo S 49° 21' 15" O CANTON BABAHOYO; Del P194-P195 con una distancia de 49,5 m rumbo S 29° 07' 44" O CANTON BABAHOYO; Del P195-P196 con una distancia de 23,4 m rumbo S 06° 06' 18" O CANTON BABAHOYO; Del P196-P197 con una distancia de 71,1 m rumbo S 10° 46' 27" E CANTON BABAHOYO; Del P197-P198 con una distancia de 68,0 m rumbo S 37° 05' 33" E CANTON BABAHOYO; Del P198-P199 con una distancia de 25,3 m rumbo S 00° 16' 16" E CANTON BABAHOYO; Del P199-P200 con una distancia de 33,2 m rumbo S 53° 05' 57" O CANTON BABAHOYO; Del P200-P201 con una distancia de 49,0 m rumbo S 70° 23' 20" O CANTON BABAHOYO; Del P201-P202 con una distancia de 44,2 m rumbo S 45° 02' 44" O CANTON BABAHOYO; Del P202-P203 con una distancia de 75,5 m rumbo S 20° 36' 44" O CANTON BABAHOYO; Del P203-P204 con una distancia de 46,6 m rumbo S 11° 17' 26" O CANTON BABAHOYO; Del P204-P205 con una distancia de 35,8 m rumbo S 30° 43' 20" O CANTON BABAHOYO; Del P205-P206 con una distancia de 39,0 m rumbo O 00° 00' 00" CANTON BABAHOYO; Del P206-P207 con una distancia de 15,6 m rumbo N 62° 21' 10" O CANTON BABAHOYO; Del P207-P208 con una distancia de 105,0 m rumbo N 43° 42' 11" O CANTON BABAHOYO; Del P208-P209 con una distancia de 32,4 m rumbo N 60° 46' 25" O CANTON BABAHOYO; Del P209-P210 con una distancia de 60,0 m rumbo N 85° 13' 48" O CANTON BABAHOYO; Del P210-P211 con una distancia de 92,1 m rumbo S 81° 59' 19" O CANTON BABAHOYO; Del P211-P212 con una distancia de 19,2 m rumbo S 81° 59' 18" O CANTON BABAHOYO; Del P212-P213 con una distancia de 113,7 m rumbo S 67° 02' 42" O CANTON BABAHOYO; Del P213-P214 con una distancia de 77,0 m rumbo S 53° 06' 01" O CANTON BABAHOYO; Del P214-P215 con una distancia de 99,2 m rumbo S 60° 20' 15" O CANTON BABAHOYO; Del P215-P216 con una distancia de 81,7 m rumbo S 70° 58' 39" O CANTON BABAHOYO; Del P216-P217 con una distancia de 120,4 m rumbo S 61° 59' 54" O CANTON BABAHOYO; Del P217-P218 con una distancia de 185,7 m rumbo S 49° 52' 17" O CANTON

BABAHOYO; Del P218-P219 con una distancia de 152,8 m rumbo S 41° 16' 52" O CANTON BABAHOYO; Del P219-P220 con una distancia de 227,3 m rumbo S 66° 18' 20" O CANTON BABAHOYO; Del P220-P221 con una distancia de 150,6 m rumbo S 59° 08' 20" O CANTON BABAHOYO; Del P221-P222 con una distancia de 72,7 m rumbo S 74° 40' 15" O CANTON BABAHOYO; Del P222-P223 con una distancia de 106,2 m rumbo N 88° 47' 47" O CANTON BABAHOYO; Del P223-P224 con una distancia de 43,8 m rumbo S 57° 46' 28" O CANTON BABAHOYO; Del P224-P225 con una distancia de 155,6 m rumbo S 73° 52' 16" O CANTON BABAHOYO; Del P225-P226 con una distancia de 38,2 m rumbo S 87° 30' 45" O CANTON BABAHOYO; Del P226-P227 con una distancia de 133,8 m rumbo N 65° 47' 53" O CANTON BABAHOYO; Del P227-P228 con una distancia de 162,2 m rumbo N 83° 31' 25" O CANTON BABAHOYO; Del P228-P229 con una distancia de 112,9 m rumbo O 00° 00' 00" CANTON BABAHOYO; Del P229-P230 con una distancia de 148,9 m rumbo S 66° 59' 17" O CANTON BABAHOYO; Del P230-P231 con una distancia de 204,0 m rumbo S 52° 54' 56" O CANTON BABAHOYO; Del P231-P232 con una distancia de 113,0 m rumbo S 65° 40' 15" O CANTON BABAHOYO; Del P232-P233 con una distancia de 136,2 m rumbo S 56° 56' 11" O CANTON BABAHOYO; Del P233-P234 con una distancia de 147,6 m rumbo S 22° 59' 19" O CANTON BABAHOYO; Del P234-P235 con una distancia de 139,8 m rumbo S 21° 49' 06" O CANTON BABAHOYO; Del P235-P236 con una distancia de 142,5 m rumbo S 27° 52' 23" O CANTON BABAHOYO; Del P236-P237 con una distancia de 113,5 m rumbo S 38° 23' 57" O CANTON BABAHOYO; Del P237-P238 con una distancia de 154,3 m rumbo S 24° 05' 43" O CANTON BABAHOYO; Del P238-P239 con una distancia de 175,6 m rumbo S 44° 07' 28" O CANTON BABAHOYO; Del P239-P240 con una distancia de 196,1 m rumbo S 46° 34' 38" O CANTON BABAHOYO; Del P240-P241 con una distancia de 13,6 m rumbo S 29° 53' 16" O CANTON BABAHOYO; Del P241-P242 con una distancia de 81,0 m rumbo S 59° 31' 19" O CANTON BABAHOYO; Del P242-P243 con una distancia de 104,4 m rumbo S 49° 29' 22" O CANTON BABAHOYO; Del P243-P244 con una distancia de 93,1 m rumbo S 51° 16' 22" O CANTON BABAHOYO; Del P244-P245 con una distancia de 87,9 m rumbo S 71° 52' 38" O CANTON BABAHOYO; Del P245-P246 con una distancia de 42,5 m rumbo S 56° 23' 47" O CANTON BABAHOYO; Del P246-P247 con una distancia de 41,6 m rumbo S 44° 40' 07" O CANTON BABAHOYO; Del P247-P248 con una distancia de 134,7 m rumbo N 74° 01' 35" O CANTON BABAHOYO;

COLINDANTE OESTE: Del P248-P249 con una distancia de 57,5 m rumbo N 40° 24' 52" O RIO CATARAMA; Del P249-P250 con una distancia de 54,7 m rumbo N 01° 00' 22" O RIO CATARAMA; Del P250-P251 con una distancia de 62,7 m rumbo N 28° 16' 09" E RIO CATARAMA; Del P251-P252 con una distancia de 72,5 m rumbo N 05° 59' 49" E RIO CATARAMA; Del P252-P253 con una distancia de 73,3 m rumbo N 09° 16' 02" O RIO CATARAMA; Del P253-P254 con una distancia de 122,5 m rumbo N 33° 39' 41" O RIO CATARAMA; Del P254-P255 con una distancia de 30,6 m rumbo N 56° 17' 03" O RIO CATARAMA; Del P255-P256 con una distancia de 229,0 m rumbo N 76° 12' 48" O RIO CATARAMA; Del P256-P257 con una distancia de 54,2 m rumbo N 86° 22' 20" O RIO CATARAMA;

Del P257-P258 con una distancia de 134,1 m rumbo S 84° 46' 22" O RIO CATARAMA; Del P258-P259 con una distancia de 57,8 m rumbo N 78° 12' 29" O RIO CATARAMA; Del P259-P260 con una distancia de 81,7 m rumbo N 49° 18' 54" O RIO CATARAMA; Del P260-P261 con una distancia de 62,3 m rumbo N 34° 22' 26" O RIO CATARAMA; Del P261-P262 con una distancia de 160,3 m rumbo N 01° 47' 16" E RIO CATARAMA; Del P262-P263 con una distancia de 166,6 m rumbo N 32° 28' 57" E RIO CATARAMA; Del P263-P264 con una distancia de 114,8 m rumbo N 14° 57' 10" O RIO CATARAMA; Del P264-P265 con una distancia de 92,6 m rumbo N 07° 37' 15" O RIO CATARAMA; Del P265-P266 con una distancia de 129,4 m rumbo N 31° 32' 44" E RIO CATARAMA; Del P266-P267 con una distancia de 174,7 m rumbo N 35° 34' 22" E RIO CATARAMA; Del P267-P268 con una distancia de 126,2 m rumbo N 31° 43' 12" E RIO CATARAMA; Del P268-P269 con una distancia de 78,1 m rumbo N 24° 29' 42" O RIO CATARAMA; Del P269-P270 con una distancia de 93,7 m rumbo N 84° 47' 52" O RIO CATARAMA; Del P270-P271 con una distancia de 67,7 m rumbo S 67° 27' 48" O RIO CATARAMA; Del P271-P272 con una distancia de 58,1 m rumbo N 80° 24' 23" O RIO CATARAMA; Del P272-P273 con una distancia de 48,4 m rumbo N 30° 17' 50" O RIO CATARAMA; Del P273-P274 con una distancia de 252,3 m rumbo N 16° 40' 45" E RIO CATARAMA; Del P274-P275 con una distancia de 146,6 m rumbo N 25° 37' 17" E RIO CATARAMA; Del P275-P276 con una distancia de 182,0 m rumbo N 04° 50' 30" E RIO CATARAMA; Del P276-P277 con una distancia de 550,9 m rumbo N 03° 44' 07" O RIO CATARAMA; Del P277-P278 con una distancia de 282,5 m rumbo N 22° 39' 08" O RIO CATARAMA; Del P278-P279 con una distancia de 193,4 m rumbo N 52° 51' 31" O RIO CATARAMA; Del P279-P280 con una distancia de 139,2 m rumbo N 77° 31' 42" O RIO CATARAMA; Del P280-P281 con una distancia de 81,9 m rumbo N 62° 03' 19" O RIO CATARAMA; Del P281-P282 con una distancia de 607,9 m rumbo N 06° 08' 02" E RIO CATARAMA; Del P282-P283 con una distancia de 151,0 m rumbo N 09° 43' 46" E RIO CATARAMA; Del P283-P284 con una distancia de 148,8 m rumbo N 29° 37' 48" O RIO CATARAMA; Del P284-P285 con una distancia de 199,7 m rumbo N 21° 04' 08" O RIO CATARAMA; Del P285-P286 con una distancia de 250,7 m rumbo N 54° 41' 54" E RIO CATARAMA; Del P286-P287 con una distancia de 415,0 m rumbo N 59° 49' 58" E RIO CATARAMA; Del P287-P288 con una distancia de 100,6 m rumbo N 08° 30' 25" E RIO CATARAMA; Del P288-P289 con una distancia de 112,8 m rumbo N 24° 50' 20" O RIO CATARAMA; Del P289-P290 con una distancia de 207,8 m rumbo N 38° 37' 59" O RIO CATARAMA; Del P290-P291 con una distancia de 100,6 m rumbo N 10° 49' 15" O RIO CATARAMA; Del P291-P292 con una distancia de 36,0 m rumbo N 33° 39' 50" E RIO CATARAMA; Del P292-P293 con una distancia de 291,2 m rumbo N 59° 10' 38" E RIO CATARAMA; Del P293-P294 con una distancia de 208,4 m rumbo N 64° 15' 13" E RIO CATARAMA; Del P294-P295 con una distancia de 448,2 m rumbo N 71° 08' 38" E RIO CATARAMA; Del P295-P296 con una distancia de 135,7 m rumbo N 59° 16' 54" E RIO CATARAMA; Del P296-P297 con una distancia de 53,7 m rumbo N 19° 41' 23" E RIO CATARAMA; Del P297-P298 con una distancia de 185,2 m rumbo N 06° 21' 29" O RIO CATARAMA; Del P298-P299 con una distancia de 114,2 m rumbo N 14° 16' 16" O RIO CATARAMA; Del P299-P300 con una distancia de 79,9 m rumbo N 00°00'

00" RIO CATARAMA; Del P300-P301 con una distancia de 314,6 m rumbo N 36° 33' 04" E RIO CATARAMA; Del P301-P302 con una distancia de 105,7 m rumbo N 23° 30' 55" E RIO CATARAMA; Del P302-P303 con una distancia de 119,9 m rumbo N 00° 00' 00" RIO CATARAMA; Del P303-P304 con una distancia de 67,0 m rumbo N 26° 32' 04" O RIO CATARAMA; Del P304-P305 con una distancia de 149,8 m rumbo N 36° 50' 33" O RIO CATARAMA; Del P305-P306 con una distancia de 251,1 m rumbo N 43° 31' 08" O RIO CATARAMA; Del P306-P307 con una distancia de 319,1 m rumbo N 28° 51' 51" O RIO CATARAMA; Del P307-P308 con una distancia de 146,2 m rumbo N 03° 10' 45" O RIO CATARAMA; Del P308-P309 con una distancia de 73,5 m rumbo N 18° 17' 48" O RIO CATARAMA; Del P309-P310 con una distancia de 157,7 m rumbo N 43° 33' 60" O RIO CATARAMA; Del P310-P311 con una distancia de 81,6 m rumbo N 30° 09' 28" O RIO CATARAMA; Del P311-P312 con una distancia de 174,2 m rumbo N 02° 46' 51" O RIO CATARAMA; Del P312-P313 con una distancia de 253,0 m rumbo N 46° 31' 28" O RIO CATARAMA; Del P313-P314 con una distancia de 34,3 m rumbo N 77° 10' 28" O RIO CATARAMA; Del P314-P315 con una distancia de 67,4 m rumbo S 71° 32' 47" O RIO CATARAMA; Del P315-P316 con una distancia de 51,7 m rumbo S 46° 09' 37" O RIO CATARAMA; Del P316-P317 con una distancia de 214,5 m rumbo S 00° 16' 40" O RIO CATARAMA; Del P317-P318 con una distancia de 56,0 m rumbo S 42° 23' 39" O RIO CATARAMA; Del P318-P319 con una distancia de 45,4 m rumbo S 68° 01' 05" O RIO CATARAMA; Del P319-P320 con una distancia de 49,8 m rumbo N 83° 25' 39" O RIO CATARAMA; Del P320-P321 con una distancia de 100,9 m rumbo N 45° 25' 38" O RIO CATARAMA; Del P321-P322 con una distancia de 149,1 m rumbo N 23° 13' 06" O RIO CATARAMA; Del P322-P323 con una distancia de 78,6 m rumbo N 01° 32' 42" E RIO CATARAMA; Del P323-P324 con una distancia de 119,3 m rumbo N 13° 43' 22" E RIO CATARAMA; Del P324-P325 con una distancia de 190,9 m rumbo N 06° 00' 11" O RIO CATARAMA; Del P325-P326 con una distancia de 124,2 m rumbo N 41° 27' 17" O RIO CATARAMA; Del P326-P327 con una distancia de 116,2 m rumbo N 61° 47' 29" O RIO CATARAMA; Del P327-P328 con una distancia de 202,6 m rumbo S 78° 30' 32" O RIO CATARAMA; Del P328-P329 con una distancia de 104,1 m rumbo N 57° 12' 50" O RIO CATARAMA; Del P329-P330 con una distancia de 213,8 m rumbo N 15° 48' 50" O RIO CATARAMA; Del P330-P331 con una distancia de 73,3 m rumbo N 18° 44' 21" O RIO CATARAMA; Del P331-P332 con una distancia de 213,1 m rumbo N 00° 14' 21" O RIO CATARAMA; Del P332-P333 con una distancia de 662,0 m rumbo N 42° 38' 18" E RIO CATARAMA; Del P333-P334 con una distancia de 120,9 m rumbo N 27° 20' 19" E RIO CATARAMA; Del P334-P335 con una distancia de 212,5 m rumbo N 23° 31' 51" E RIO CATARAMA; Del P335-P336 con una distancia de 135,6 m rumbo N 21° 41' 26" E RIO CATARAMA; Del P336-P337 con una distancia de 150,0 m rumbo N 02° 59' 08" E RIO CATARAMA; Del P337-P338 con una distancia de 134,7 m rumbo N 19° 30' 09" E RIO CATARAMA; Del P338-P339 con una distancia de 162,5 m rumbo N 06° 32' 47" E RIO CATARAMA; Del P339-P340 con una distancia de 174,6 m rumbo N 00° 52' 05" O RIO CATARAMA; Del P340-P341 con una distancia de 104,7 m rumbo N 20° 43' 32" E RIO CATARAMA; Del P341-P342 con una distancia de 106,5 m rumbo N 33° 22' 49" E RIO CATARAMA; Del P342-P343 con una distancia de 100,4 m rumbo

N 12° 24' 51" E RIO CATARAMA; Del P343-P344 con una distancia de 403,1 m rumbo N 01° 28' 27" O RIO CATARAMA; Del P344-P345 con una distancia de 168,1 m rumbo N 05° 43' 51" E RIO CATARAMA; Del P345-P346 con una distancia de 161,0 m rumbo N 14° 51' 31" E RIO CATARAMA; Del P346-P347 con una distancia de 100,0 m rumbo N 00° 54' 34" E RIO CATARAMA; Del P347-P348 con una distancia de 131,2 m rumbo N 02° 40' 41" E RIO CATARAMA; Del P348-P349 con una distancia de 65,5 m rumbo N 20° 31' 03" E RIO CATARAMA; el P349-P350 con una distancia de 123,4 m rumbo N 32° 25' 38" E RIO CATARAMA; Del P350-P351 con una distancia de 69,4 m rumbo N 23° 50' 18" E RIO CATARAMA; Del P351-P352 con una distancia de 93,3 m rumbo N 15° 30' 34" E RIO CATARAMA; Del P352-P353 con una distancia de 90,5 m rumbo N 06° 20' 02" E RIO CATARAMA; Del P353-P354 con una distancia de 404,6 m rumbo N 00° 42' 24" E RIO CATARAMA; Del P354-P355 con una distancia de 259,0 m rumbo N 09° 57' 20" E RIO CATARAMA; Del P355-P356 con una distancia de 84,9 m rumbo N 00°00' 00" RIO CATARAMA; Del P356-P357 con una distancia de 214,8 m rumbo N 17° 34' 35" E RIO CATARAMA; Del P357-P358 con una distancia de 116,9 m rumbo N 19° 57' 53" E RIO CATARAMA; Del P358-P359 con una distancia de 32,0 m rumbo N 38° 38' 14" E RIO CATARAMA; Del P359-P360 con una distancia de 41,2 m rumbo N 14° 01' 22" E RIO CATARAMA; Del P360-P361 con una distancia de 74,9 m rumbo N 00°00' 00" RIO CATARAMA; Del P361-P362 con una distancia de 46,0 m rumbo N 12° 31' 05" O RIO CATARAMA; Del P362-P363 con una distancia de 225,3 m rumbo N 03° 48' 37" E RIO CATARAMA; Del P363-P364 con una distancia de 41,2 m rumbo N 14° 00' 33" E RIO CATARAMA; Del P364-P365 con una distancia de 152,1 m rumbo N 23° 10' 40" E RIO CATARAMA; Del P365-P366 con una distancia de 78,9 m rumbo N 34° 40' 00" E RIO CATARAMA; Del P366-P367 con una distancia de 73,5 m rumbo N 67° 12' 43" E CANTON VENTANAS; Del P367-P368 con una distancia de 96,6 m rumbo N 58° 07' 22" E CANTON VENTANAS; Del P368-P369 con una distancia de 80,8 m rumbo N 48° 27' 04" E CANTON VENTANAS; Del P369-P370 con una distancia de 257,0 m rumbo N 41° 45' 33" E CANTON VENTANAS; Del P370-P371 con una distancia de 154,0 m rumbo N 28° 20' 35" E CANTON VENTANAS; Del P371-P372 con una distancia de 256,7 m rumbo N 05° 00' 53" E CANTON VENTANAS; Del P372-P373 con una distancia de 48,2 m rumbo N 03° 08' 12" O CANTON VENTANAS; Del P373-P374 con una distancia de 41,5 m rumbo N 22° 20' 32" O CANTON VENTANAS; Del P374-P375 con una distancia de 198,7 m rumbo N 40° 31' 17" O CANTON VENTANAS; Del P375-P376 con una distancia de 41,1 m rumbo N 25° 46' 12" O CANTON VENTANAS; Del P376-P377 con una distancia de 121,4 m rumbo N 09° 49' 32" O CANTON VENTANAS; Del P377-P378 con una distancia de 385,7 m rumbo N 00° 38' 11" E CANTON VENTANAS; Del P378-P379 con una distancia de 223,4 m rumbo N 17° 06' 20" O CANTON VENTANAS; Del P379-P380 con una distancia de 138,2 m rumbo N 10° 23' 54" O CANTON VENTANAS; Del P380-P381 con una distancia de 53,8 m rumbo N 02° 41' 08" O CANTON VENTANAS; Del P381-P382 con una distancia de 96,5 m rumbo N 06° 03' 49" E CANTON VENTANAS; Del P382-P383 con una distancia de 79,1 m rumbo N 29° 00' 44" O CANTON VENTANAS; Del P383-P384 con una distancia de 30,4 m rumbo N 01° 00' 27" O CANTON VENTANAS; Del P384-P385 con una distancia de 47,3 m rumbo N 18°

42' 49" E CANTON VENTANAS; Del P385-P386 con una distancia de 94,1 m rumbo N 44° 58' 54" E CANTON VENTANAS; Del P386-P387 con una distancia de 76,7 m rumbo N 36° 50' 13" E CANTON VENTANAS; Del P387-P388 con una distancia de 102,2 m rumbo N 16° 57' 49" E CANTON VENTANAS; Del P388-P389 con una distancia de 176,9 m rumbo N 03° 29' 29" O CANTON VENTANAS; Del P389-P390 con una distancia de 69,2 m rumbo N 32° 30' 04" E CANTON VENTANAS; Del P390-P391 con una distancia de 48,5 m rumbo N 18° 24' 32" E CANTON VENTANAS; Del P391-P392 con una distancia de 130,5 m rumbo N 11° 18' 05" E CANTON VENTANAS; Del P392-P393 con una distancia de 29,8 m rumbo N 30° 56' 26" E CANTON VENTANAS; Del P393-P394 con una distancia de 25,6 m rumbo N 53° 05' 24" E CANTON VENTANAS; Del P394-P395 con una distancia de 32,1 m rumbo N 26° 54' 58" E CANTON VENTANAS; Del P395-P396 con una distancia de 38,4 m rumbo N 09° 03' 52" E CANTON VENTANAS; Del P396-P397 con una distancia de 8,1 m rumbo N 02° 21' 32" E CANTON VENTANAS; Del P397-P398 con una distancia de 32,1 m rumbo N 23° 28' 23" E CANTON VENTANAS; Del P398-P399 con una distancia de 128,6 m rumbo N 43° 13' 11" E CANTON VENTANAS; Del P399-P400 con una distancia de 208,7 m rumbo N 55° 22' 02" E CANTON VENTANAS; Del P400-P401 con una distancia de 140,9 m rumbo N 39° 45' 50" E CANTON VENTANAS; Del P401-P402 con una distancia de 122,8 m rumbo N 15° 21' 11" E CANTON VENTANAS; Del P402-P403 con una distancia de 334,6 m rumbo N 44° 39' 44" E CANTON VENTANAS; Del P403-P404 con una distancia de 30,9 m rumbo N 24° 25' 04" E CANTON VENTANAS; Del P404-P405 con una distancia de 64,8 m rumbo N 09° 05' 04" E CANTON VENTANAS; Del P405-P406 con una distancia de 52,7 m rumbo N 22° 48' 44" E CANTON VENTANAS; Del P406-P407 con una distancia de 68,2 m rumbo N 32° 10' 03" E CANTON VENTANAS; Del P407-P408 con una distancia de 13,4 m rumbo N 32° 10' 03" E CANTON VENTANAS; Del P408-P409 con una distancia de 25,3 m rumbo N 44° 59' 03" E CANTON VENTANAS; Del P409-P410 con una distancia de 50,4 m rumbo N 59° 30' 35" E CANTON VENTANAS; Del P410-P411 con una distancia de 115,9 m rumbo N 75° 56' 58" E CANTON VENTANAS; Del P411-P412 con una distancia de 108,5 m rumbo N 81° 51' 34" E CANTON VENTANAS; Del P412-P413 con una distancia de 102,9 m rumbo N 63° 24' 45" E CANTON VENTANAS; Del P413-P414 con una distancia de 81,6 m rumbo N 48° 47' 15" E CANTON VENTANAS; Del P414-P415 con una distancia de 42,0 m rumbo N 37° 32' 02" E CANTON VENTANAS; Del P415-P416 con una distancia de 18,6 m rumbo N 15° 57' 15" E CANTON VENTANAS; Del P416-P417 con una distancia de 35,9 m rumbo N 04° 02' 09" O CANTON VENTANAS; Del P417-P418 con una distancia de 57,9 m rumbo N 13° 13' 57" E CANTON VENTANAS; Del P418-P419 con una distancia de 55,7 m rumbo N 22° 43' 45" E CANTON VENTANAS; Del P419-P420 con una distancia de 73,1 m rumbo N 32° 56' 17" E CANTON VENTANAS; Del P420-P421 con una distancia de 91,5 m rumbo N 46° 26' 39" E CANTON VENTANAS; Del P421-P422 con una distancia de 30,5 m rumbo N 22° 21' 34" E CANTON VENTANAS; Del P422-P423 con una distancia de 33,5 m rumbo N 08° 31' 18" O CANTON VENTANAS; Del P423-P424 con una distancia de 130,3 m rumbo N 10° 45' 51" E CANTON VENTANAS; Del P424-P425 con una distancia de 80,4 m rumbo N 24° 47' 53" E CANTON VENTANAS; Del P425-P426 con una distancia de 64,7 m rumbo N 48° 42' 43" E

CANTON VENTANAS; Del P426-P427 con una distancia de 20,0 m rumbo N 58° 04' 14" E CANTON VENTANAS; Del P427-P428 con una distancia de 32,0 m rumbo N 67° 33' 24" E CANTON VENTANAS; Del P428-P429 con una distancia de 46,3 m rumbo N 71° 16' 03" E CANTON VENTANAS; Del P429-P430 con una distancia de 53,9 m rumbo N 63° 07' 33" E CANTON VENTANAS; Del P430-P431 con una distancia de 80,2 m rumbo N 58° 53' 03" E CANTON VENTANAS; Del P431-P432 con una distancia de 23,7 m rumbo N 61° 54' 38" E CANTON VENTANAS; Del P432-P433 con una distancia de 27,6 m rumbo N 66° 31' 23" E CANTON VENTANAS; Del P433-P434 con una distancia de 7,9 m rumbo N 79° 04' 32" E CANTON VENTANAS; Del P434-P435 con una distancia de 13,3 m rumbo S 89° 34' 02" E CANTON VENTANAS; Del P435-P436 con una distancia de 11,2 m rumbo S 80° 19' 42" E CANTON VENTANAS; Del P436-P437 con una distancia de 21,5 m rumbo S 73° 33' 02" E CANTON VENTANAS; Del P437-P438 con una distancia de 20,5 m rumbo S 69° 14' 16" E CANTON VENTANAS; Del P438-P439 con una distancia de 25,4 m rumbo S 58° 39' 52" E CANTON VENTANAS; Del P439-P440 con una distancia de 19,1 m rumbo S 58° 39' 52" E CANTON VENTANAS; Del P440-P441 con una distancia de 12,0 m rumbo S 67° 01' 59" E CANTON VENTANAS; Del P441-P442 con una distancia de 9,3 m rumbo S 77° 12' 14" E CANTON VENTANAS; Del P442-P443 con una distancia de 12,5 m rumbo S 87° 15' 28" E CANTON VENTANAS; Del P443-P444 con una distancia de 16,2 m rumbo N 80° 33' 16" E CANTON VENTANAS; Del P444-P445 con una distancia de 11,8 m rumbo N 71° 20' 11" E CANTON VENTANAS; Del P445-P446 con una distancia de 17,4 m rumbo N 63° 25' 36" E CANTON VENTANAS; Del P446-P447 con una distancia de 13,3 m rumbo N 49° 11' 32" E CANTON VENTANAS; Del P447-P448 con una distancia de 8,2 m rumbo N 36° 09' 38" E CANTON VENTANAS; Del P448-P449 con una distancia de 17,2 m rumbo N 24° 48' 11" E CANTON VENTANAS; Del P449-P450 con una distancia de 26,0 m rumbo N 13° 00' 41" E CANTON VENTANAS; Del P450-P451 con una distancia de 36,7 m rumbo N 09° 30' 12" E CANTON VENTANAS; Del P451-P452 con una distancia de 12,1 m rumbo N 17° 48' 20" E CANTON VENTANAS; Del P452-P453 con una distancia de 62,5 m rumbo N 25° 57' 03" E CANTON VENTANAS; Del P453-P454 con una distancia de 68,6 m rumbo N 11° 21' 53" E CANTON VENTANAS; Del P454-P455 con una distancia de 27,8 m rumbo N 17° 35' 30" E CANTON VENTANAS; Del P455-P456 con una distancia de 23,9 m rumbo N 45° 27' 28" E CANTON VENTANAS; Del P456-P457 con una distancia de 66,5 m rumbo N 59° 20' 04" E CANTON VENTANAS; Del P457-P458 con una distancia de 51,9 m rumbo N 62° 37' 50" E CANTON VENTANAS; Del P458-P459 con una distancia de 37,1 m rumbo N 75° 21' 12" E CANTON VENTANAS.

La descripción y trazado de los límites territoriales de la parroquia Urbana Ricaurte se encuentra en el sistema de referencia WS84, en cartografía base elaborada por el Instituto Geográfico Militar (IGM) escala 1:5000

Art. 7. Documentos habilitantes. - Como documentos habilitantes se incorpora anexos cartográficos y cuadros de informe y descripción de linderos, en el que están planteados los límites jurisdiccionales de la nueva parroquia urbana, descritos en el artículo anterior.

TÍTULO II DE LA PARROQUIA RURAL.

CAPÍTULO I DE LA CREACIÓN DE LA PARROQUIA RURAL “PIJULLO”.

Art. 8. Creación. - Por motivos de conservación ambiental, del patrimonio tangible e intangible y para garantizar la unidad y la supervivencia de comunidades, pueblos y nacionalidades montubias, créase la Parroquia Rural “Pijullo” en la jurisdicción Política Administrativa del Cantón Urdaneta, Provincia de Los Ríos, República del Ecuador, conformada por los Centros Poblados-Recintos principales: Roblecito, Pijullo, Potosí, Salampe, y La Industria, que se unen para la conformación de la nueva estructura parroquial rural del cantón Urdaneta.

Art. 9. Cabecera parroquial. - La cabecera de la Parroquia Rural “Pijullo”, será la misma localidad de Pijullo, conformada por los siguientes Barrios: Las Acacias, La Chorrera, La Alborada, El Modroño, Los Rosales, El Centro, Los Almendros, Nueva Generación y Las Malvinas. La cabecera Parroquial Rural tendrá un área de 749.983.74 metros cuadrados (m²), o su equivalente a 106.29 cuadradas (Cdrs)., que corresponden a 74.99 hectáreas (Ha). Lo que representa un total de 0.7499 Km².

Art. 10. Conformación. - La Parroquia Rural “PIJULLO”, está conformada por los siguientes centros poblados - recintos: Roblecito, Potosí, Salampe, La Troncal, Palma Sola, La Jungla, Rio Viejo, La Victoria, Buenos Aires, San Nicolás, Guapumá, San Antonio, María Obdulia, Gramalote Chico, Santo Domingo, La Muralla, La Industria, San Gerardo, Buena Vista, El Paraíso, Los Limos, La Polvadera, Barranco, Cristal de Arriba, Cristal de Abajo, La Colmena, San Isidro, La Proveedora, Resbalón, La Pompeya, La Gran Vía, Laguna Azul, La Asunción de Yatuvi, Poco a Poco, Mamacocha, Guayacanes, Santa Rita, Monte Carlos, Valle del Amor, La Norma, Flor de la Industria, Playas de Ojivo, Cañitas, Guayabo, La Dolorosa, La Lola, Los Cerritos, Guapara, La América; y, otros que se crearen, a las que el Gobierno Autónomo Descentralizado Municipal del Cantón Urdaneta, las reconocerá como unidades básicas de participación del GADMCU, conforme a lo establecido en el Art. 248 de la Constitución de la República del Ecuador.

CAPÍTULO II DE LA DELIMITACIÓN TERRITORIAL DE LA PARROQUIA RURAL “PIJULLO”.

Art. 11. Límites. - Los límites jurisdiccionales de la Parroquia Rural “PIJULLO”, serán: POR EL NORTE: con el Cantón Ventanas de la Provincia de Los Ríos, y Cantón Echeandía, Provincia de Bolívar; POR EL SUR: con el cantón Babahoyo Provincia de Los Ríos y Cantón Caluma Provincia de Bolívar; POR EL ESTE: con la Provincia de Bolívar; y, POR EL OESTE: con la Parroquia Ricaurte del Cantón Urdaneta, Provincia de Los Ríos, que serán representados en el cuadro de informe y descripción de linderos.

COLINDANTE NORTE: Del P01-P02 con una distancia de 417,8 m rumbo N 89° 42' 33" E CANTON VENTANAS ; Del P02-P03 con una distancia de 449,4 m rumbo S 85° 25' 51" E CANTON VENTANAS ; Del P03-P04 con una distancia de 94,2 m rumbo S 66° 11' 38" E CANTON VENTANAS ; Del P04-P05 con una distancia de 96,2 m rumbo S 39° 51' 05" E CANTON VENTANAS ; Del P05-P06 con una distancia de 298,0 m rumbo S 50° 59' 21" E CANTON VENTANAS ; Del P06-P07 con una distancia de 232,0 m rumbo S 70° 11' 48" E CANTON VENTANAS ; Del P07-P08 con una distancia de 95,6 m rumbo N 49° 25' 24" E CANTON VENTANAS ; Del P08-P09 con una distancia de 103,6 m rumbo N 05° 55' 52" E CANTON VENTANAS ; Del P09-P10 con una distancia de 76,1 m rumbo N 35° 50' 26" E CANTON VENTANAS ; Del P10-P11 con una distancia de 31,8 m rumbo N 73° 23' 20" E CANTON VENTANAS ; Del P11-P12 con una distancia de 97,2 m rumbo S 55° 13' 57" E CANTON VENTANAS ; Del P12-P13 con una distancia de 252,8 m rumbo S 44° 51' 03" E CANTON VENTANAS ; Del P13-P14 con una distancia de 244,1 m rumbo S 88° 16' 16" E CANTON VENTANAS ; Del P14-P15 con una distancia de 79,0 m rumbo S 75° 00' 24" E CANTON VENTANAS ; Del P15-P16 con una distancia de 94,1 m rumbo S 49° 05' 56" E CANTON VENTANAS ; Del P16-P17 con una distancia de 103,1 m rumbo S 56° 41' 37" E CANTON VENTANAS ; Del P17-P18 con una distancia de 61,9 m rumbo S 69° 19' 33" E CANTON VENTANAS ; Del P18-P19 con una distancia de 38,4 m rumbo S 88° 38' 24" E CANTON VENTANAS ; Del P19-P20 con una distancia de 61,6 m rumbo N 55° 31' 23" E CANTON VENTANAS ; Del P20-P21 con una distancia de 264,8 m rumbo N 31° 44' 04" E CANTON VENTANAS ; Del P21-P22 con una distancia de 104,8 m rumbo N 41° 05' 29" E CANTON VENTANAS ; Del P22-P23 con una distancia de 54,7 m rumbo N 49° 02' 35" E CANTON VENTANAS ; Del P23-P24 con una distancia de 86,7 m rumbo S 87° 28' 20" E CANTON VENTANAS ; Del P24-P25 con una distancia de 78,8 m rumbo S 83° 29' 40" E CANTON VENTANAS ; Del P25-P26 con una distancia de 68,8 m rumbo S 77° 53' 40" E CANTON VENTANAS ; Del P26-P27 con una distancia de 54,6 m rumbo N 74° 24' 28" E CANTON VENTANAS ; Del P27-P28 con una distancia de 195,2 m rumbo S 78° 42' 26" E CANTON VENTANAS ; Del P28-P29 con una distancia de 116,3 m rumbo S 58° 46' 58" E CANTON VENTANAS ; Del P29-P30 con una distancia de 42,2 m rumbo S 79° 05' 23" E CANTON VENTANAS ; Del P30-P31 con una distancia de 74,3 m rumbo N 64° 01' 04" E CANTON VENTANAS ; Del P31-P32 con una distancia de 31,3 m rumbo N 33° 49' 52" E CANTON VENTANAS ; Del P32-P33 con una distancia de 63,5 m rumbo N 49° 24' 01" E CANTON VENTANAS ; Del P33-P34 con una distancia de 104,0 m rumbo N 33° 57' 01" E CANTON VENTANAS ; Del P34-P35 con una distancia de 61,5 m rumbo N 52° 40' 06" E CANTON VENTANAS ; Del P35-P36 con una distancia de 50,6 m rumbo N 89° 49' 48" E CANTON VENTANAS ; Del P36-P37 con una distancia de 97,4 m rumbo S 69° 46' 38" E CANTON VENTANAS ; Del P37-P38 con una distancia de 55,3 m rumbo S 76° 01' 44" E CANTON VENTANAS ; Del P38-P39 con una distancia de 22,9 m rumbo N 89° 57' 16" E CANTON VENTANAS ; Del P39-P40 con una distancia de 28,5 m rumbo N 76° 11' 27" E CANTON VENTANAS ; Del P40-P41 con una distancia de 68,1 m rumbo N 66° 04' 40" E CANTON VENTANAS ; Del P41-P42 con una distancia de 97,1 m rumbo N 46° 12' 14" E CANTON VENTANAS ; Del P42-P43 con una distancia

de 196,9 m rumbo N 57° 22' 21" E CANTON VENTANAS ; Del P43-P44 con una distancia de 53,5 m rumbo N 81° 11' 22" E CANTON VENTANAS ; Del P44-P45 con una distancia de 39,3 m rumbo N 72° 17' 35" E CANTON VENTANAS ; Del P45-P46 con una distancia de 32,7 m rumbo N 59° 39' 53" E CANTON VENTANAS ; Del P46-P47 con una distancia de 40,0 m rumbo N 51° 05' 12" E CANTON VENTANAS ; Del P47-P48 con una distancia de 31,8 m rumbo N 43° 22' 37" E CANTON VENTANAS ; Del P48-P49 con una distancia de 27,8 m rumbo N 33° 55' 50" E CANTON VENTANAS ; Del P49-P50 con una distancia de 57,6 m rumbo N 26° 25' 21" E CANTON VENTANAS ; Del P50-P51 con una distancia de 264,9 m rumbo N 35° 56' 07" E CANTON VENTANAS ; Del P51-P52 con una distancia de 52,6 m rumbo N 68° 41' 48" E CANTON VENTANAS ; Del P52-P53 con una distancia de 43,3 m rumbo S 69° 00' 15" E CANTON VENTANAS ; Del P53-P54 con una distancia de 42,5 m rumbo S 59° 08' 51" E CANTON VENTANAS ; Del P54-P55 con una distancia de 32,3 m rumbo S 65° 24' 33" E CANTON VENTANAS ; Del P55-P56 con una distancia de 24,4 m rumbo S 69° 38' 52" E CANTON VENTANAS ; Del P56-P57 con una distancia de 17,8 m rumbo S 87° 48' 26" E CANTON VENTANAS ; Del P57-P58 con una distancia de 22,8 m rumbo N 65° 09' 37" E CANTON VENTANAS ; Del P58-P59 con una distancia de 198,9 m rumbo N 53° 35' 09" E CANTON VENTANAS ; Del P59-P60 con una distancia de 42,5 m rumbo N 36° 20' 21" E CANTON VENTANAS ; Del P60-P61 con una distancia de 23,4 m rumbo N 54° 55' 32" E CANTON VENTANAS ; Del P61-P62 con una distancia de 30,2 m rumbo N 77° 28' 10" E CANTON VENTANAS ; Del P62-P63 con una distancia de 9,9 m rumbo N 88° 18' 44" E CANTON VENTANAS ; Del P63-P64 con una distancia de 70,4 m rumbo S 78° 06' 49" E CANTON VENTANAS ; Del P64-P65 con una distancia de 39,8 m rumbo N 88° 01' 31" E CANTON VENTANAS ; Del P65-P66 con una distancia de 57,9 m rumbo N 80° 06' 44" E CANTON VENTANAS ; Del P66-P67 con una distancia de 32,1 m rumbo N 50° 04' 14" E CANTON VENTANAS ; Del P67-P68 con una distancia de 24,7 m rumbo N 27° 48' 43" E CANTON VENTANAS ; Del P68-P69 con una distancia de 46,8 m rumbo N 08° 48' 11" E CANTON VENTANAS ; Del P69-P70 con una distancia de 23,1 m rumbo N 28° 26' 05" O CANTON VENTANAS ; Del P70-P71 con una distancia de 30,7 m rumbo N 56° 33' 50" O CANTON VENTANAS ; Del P71-P72 con una distancia de 68,9 m rumbo N 70° 32' 25" O CANTON VENTANAS ; Del P72-P73 con una distancia de 32,0 m rumbo S 83° 59' 57" O CANTON VENTANAS ; Del P73-P74 con una distancia de 44,3 m rumbo S 62° 31' 45" O CANTON VENTANAS ; Del P70-P71 con una distancia de 30,7 m rumbo N 56° 33' 50" O CANTON VENTANAS ; Del P71-P72 con una distancia de 68,9 m rumbo N 70° 32' 25" O CANTON VENTANAS ; Del P72-P73 con una distancia de 32,0 m rumbo S 83° 59' 57" O CANTON VENTANAS ; Del P73-P74 con una distancia de 44,3 m rumbo S 62° 31' 45" O CANTON VENTANAS ; Del P74-P75 con una distancia de 38,4 m rumbo S 56° 38' 58" O CANTON VENTANAS ; Del P75-P76 con una distancia de 18,0 m rumbo N 56° 51' 15" O CANTON VENTANAS ; Del P76-P77 con una distancia de 21,9 m rumbo N 32° 30' 48" O CANTON VENTANAS ; Del P77-P78 con una distancia de 43,9 m rumbo N 01° 20' 25" E CANTON VENTANAS ; Del P78-P79 con una distancia de 112,6 m rumbo N 11° 12' 46" E CANTON VENTANAS ; Del P79-P80 con una distancia de 93,6 m rumbo N 26° 47' 12" E CANTON VENTANAS ; Del P80-P81

con una distancia de 197,7 m rumbo N 40° 27' 42" E CANTON VENTANAS ; Del P81-P82 con una distancia de 190,9 m rumbo N 27° 39' 22" E CANTON VENTANAS ; Del P82-P83 con una distancia de 42,6 m rumbo N 57° 05' 09" E CANTON VENTANAS ; Del P83-P84 con una distancia de 117,2 m rumbo N 75° 07' 09" E CANTON VENTANAS ; Del P84-P85 con una distancia de 73,5 m rumbo N 52° 35' 42" E CANTON VENTANAS ; Del P85-P86 con una distancia de 108,5 m rumbo N 43° 29' 56" E CANTON VENTANAS ; Del P86-P87 con una distancia de 223,7 m rumbo N 50° 42' 08" E CANTON VENTANAS ; Del P87-P88 con una distancia de 36,0 m rumbo N 75° 36' 19" E CANTON VENTANAS ; Del P88-P89 con una distancia de 35,9 m rumbo S 47° 32' 54" E CANTON VENTANAS ; Del P89-P90 con una distancia de 63,1 m rumbo S 42° 21' 12" E CANTON VENTANAS ; Del P90-P91 con una distancia de 19,4 m rumbo S 48° 46' 37" E CANTON VENTANAS ; Del P91-P92 con una distancia de 24,8 m rumbo N 77° 27' 05" E CANTON VENTANAS ; Del P92-P93 con una distancia de 115,5 m rumbo N 52° 05' 59" E CANTON VENTANAS ; Del P93-P94 con una distancia de 43,2 m rumbo N 33° 11' 19" E CANTON VENTANAS ; Del P94-P95 con una distancia de 234,8 m rumbo N 21° 38' 07" E CANTON VENTANAS ; Del P95-P96 con una distancia de 165,4 m rumbo N 09° 48' 24" E CANTON VENTANAS ; Del P96-P97 con una distancia de 57,0 m rumbo N 21° 55' 49" E CANTON VENTANAS ; Del P97-P98 con una distancia de 75,0 m rumbo N 34° 30' 29" E CANTON VENTANAS ; Del P98-P99 con una distancia de 142,6 m rumbo N 27° 02' 20" E CANTON VENTANAS ; Del P99-P100 con una distancia de 115,4 m rumbo N 73° 55' 44" E CANTON VENTANAS ; Del P100-P101 con una distancia de 90,1 m rumbo S 86° 10' 48" E CANTON VENTANAS ; Del P101-P102 con una distancia de 330,4 m rumbo N 74° 23' 26" E CANTON VENTANAS ; Del P102-P103 con una distancia de 152,8 m rumbo N 72° 28' 03" E CANTON VENTANAS ; Del P103-P104 con una distancia de 47,8 m rumbo S 66° 25' 20" E CANTON VENTANAS ; Del P104-P105 con una distancia de 37,8 m rumbo S 28° 47' 26" E CANTON VENTANAS ; Del P105-P106 con una distancia de 30,5 m rumbo S 07° 46' 17" E CANTON VENTANAS ; Del P106-P107 con una distancia de 25,0 m rumbo S 09° 29' 38" O CANTON VENTANAS ; Del P107-P108 con una distancia de 52,0 m rumbo S 33° 50' 46" O CANTON VENTANAS ; Del P108-P109 con una distancia de 93,5 m rumbo S 57° 41' 19" O CANTON VENTANAS ; Del P109-P110 con una distancia de 52,1 m rumbo S 41° 17' 21" O CANTON VENTANAS ; Del P110-P111 con una distancia de 50,2 m rumbo S 25° 52' 05" O CANTON VENTANAS ; Del P111-P112 con una distancia de 20,1 m rumbo S 01° 24' 09" E CANTON VENTANAS ; Del P112-P113 con una distancia de 36,7 m rumbo S 51° 55' 54" E CANTON VENTANAS ; Del P113-P114 con una distancia de 27,7 m rumbo E 00°00' 00" CANTON VENTANAS ; Del P114-P115 con una distancia de 24,4 m rumbo N 52° 00' 14" E CANTON VENTANAS ; Del P115-P116 con una distancia de 102,7 m rumbo N 65° 47' 37" E CANTON VENTANAS ; Del P116-P117 con una distancia de 64,6 m rumbo N 88° 08' 25" E CANTON VENTANAS ; Del P117-P118 con una distancia de 42,8 m rumbo S 73° 06' 42" E CANTON VENTANAS ; Del P118-P119 con una distancia de 93,5 m rumbo S 55° 35' 52" E CANTON VENTANAS ; Del P119-P120 con una distancia de 49,3 m rumbo S 70° 48' 29" E CANTON VENTANAS ; Del P120-P121 con una distancia de 35,4 m rumbo N 77° 32' 29" E CANTON VENTANAS ; Del P121-P122 con una distancia

de 40,4 m rumbo N 47° 29' 25" E CANTON VENTANAS ; Del P122-P123 con una distancia de 23,9 m rumbo N 11° 31' 01" E CANTON VENTANAS ; Del P123-P124 con una distancia de 35,0 m rumbo N 01° 28' 30" O CANTON VENTANAS ; Del P124-P125 con una distancia de 88,2 m rumbo N 07° 50' 58" E CANTON VENTANAS ; Del P125-P126 con una distancia de 35,2 m rumbo N 21° 50' 37" E CANTON VENTANAS ; Del P126-P127 con una distancia de 27,8 m rumbo N 39° 09' 50" E CANTON VENTANAS ; Del P127-P128 con una distancia de 101,8 m rumbo N 65° 58' 58" E CANTON VENTANAS ; Del P128-P129 con una distancia de 57,2 m rumbo N 82° 48' 23" E CANTON VENTANAS ; Del P129-P130 con una distancia de 43,7 m rumbo S 76° 17' 51" E CANTON VENTANAS ; Del P130-P131 con una distancia de 56,1 m rumbo S 61° 14' 27" E CANTON VENTANAS ; Del P131-P132 con una distancia de 101,9 m rumbo S 47° 28' 56" E CANTON VENTANAS ; Del P132-P133 con una distancia de 73,7 m rumbo S 51° 05' 55" E CANTON VENTANAS ; Del P133-P134 con una distancia de 76,4 m rumbo S 59° 38' 50" E CANTON VENTANAS ; Del P134-P135 con una distancia de 31,6 m rumbo S 78° 57' 50" E CANTON VENTANAS ; Del P135-P136 con una distancia de 24,6 m rumbo N 81° 27' 04" E CANTON VENTANAS ; Del P136-P137 con una distancia de 32,2 m rumbo N 66° 58' 33" E CANTON VENTANAS ; Del P137-P138 con una distancia de 112,8 m rumbo N 51° 44' 31" E CANTON VENTANAS ; Del P138-P139 con una distancia de 38,8 m rumbo N 81° 29' 53" E CANTON VENTANAS ; Del P139-P140 con una distancia de 70,0 m rumbo N 87° 59' 06" E CANTON VENTANAS ; Del P140- con una distancia de 9861109,5 m rumbo S 03° 58' 41" O CANTON VENTANAS ; Del - con una distancia de ,0 m rumbo 0 CANTON VENTANAS ; Del - con una distancia de ,0 m rumbo 0 CANTON VENTANAS ; Del P140-P141 con una distancia de 70,0 m rumbo N 87° 59' 06" E CANTON VENTANAS ; Del P141-P142 con una distancia de 41,3 m rumbo N 83° 16' 09" E CANTON VENTANAS ; Del P142-P143 con una distancia de 26,3 m rumbo N 66° 58' 39" E CANTON VENTANAS ; Del P143-P144 con una distancia de 12,1 m rumbo N 47° 25' 24" E CANTON VENTANAS ; Del P144-P145 con una distancia de 7,9 m rumbo N 01° 18' 54" O CANTON VENTANAS ; Del P145-P146 con una distancia de 17,4 m rumbo N 41° 23' 04" O CANTON VENTANAS ; Del P146-P147 con una distancia de 10,7 m rumbo N 46° 03' 20" O CANTON VENTANAS ; Del P147-P148 con una distancia de 41,4 m rumbo N 53° 03' 50" O CANTON VENTANAS ; Del P148-P149 con una distancia de 10,8 m rumbo N 37° 13' 60" O CANTON VENTANAS ; Del P149-P150 con una distancia de 12,9 m rumbo N 13° 48' 45" O CANTON VENTANAS ; Del P150-P151 con una distancia de 7,4 m rumbo N 16° 04' 09" E CANTON VENTANAS ; Del P151-P152 con una distancia de 23,2 m rumbo N 37° 44' 52" E CANTON VENTANAS ; Del P152-P153 con una distancia de 176,2 m rumbo N 44° 03' 14" E CANTON VENTANAS ; Del P153-P154 con una distancia de 93,4 m rumbo N 25° 34' 34" E CANTON VENTANAS ; Del P154-P155 con una distancia de 36,6 m rumbo N 01° 06' 16" E CANTON VENTANAS ; Del P155-P156 con una distancia de 141,1 m rumbo N 21° 50' 15" O CANTON VENTANAS ; Del P156-P157 con una distancia de 22,3 m rumbo N 04° 44' 20" E CANTON VENTANAS ; Del P157-P158 con una distancia de 12,9 m rumbo N 34° 58' 07" E CANTON VENTANAS ; Del P158-P159 con una distancia de 15,4 m rumbo N 69° 19' 29" E CANTON VENTANAS ; Del P159-P160 con una distancia de 27,5 m rumbo S 60° 33' 41" E CANTON

VENTANAS ; Del P160-P161 con una distancia de 21,3 m rumbo S 44° 10' 55" E CANTON VENTANAS ; Del P161-P162 con una distancia de 48,4 m rumbo S 37° 33' 12" E CANTON VENTANAS ; Del P162-P163 con una distancia de 29,2 m rumbo S 50° 37' 10" E CANTON VENTANAS ; Del P163-P164 con una distancia de 23,4 m rumbo S 73° 04' 10" E CANTON VENTANAS ; Del P164-P165 con una distancia de 20,4 m rumbo N 84° 48' 27" E CANTON VENTANAS ; Del P165-P166 con una distancia de 21,5 m rumbo N 70° 58' 13" E CANTON VENTANAS ; Del P166-P167 con una distancia de 18,3 m rumbo N 42° 03' 31" E CANTON VENTANAS ; Del P167-P168 con una distancia de 202,8 m rumbo N 07° 10' 60" E CANTON VENTANAS ; Del P168-P169 con una distancia de 25,8 m rumbo N 06° 47' 31" O CANTON VENTANAS ; Del P169-P170 con una distancia de 31,7 m rumbo N 34° 08' 11" O CANTON VENTANAS ; Del P170-P171 con una distancia de 21,5 m rumbo N 61° 42' 11" O CANTON VENTANAS ; Del P171-P172 con una distancia de 70,6 m rumbo N 66° 06' 17" O CANTON VENTANAS ; Del P172-P173 con una distancia de 25,8 m rumbo N 42° 22' 40" O CANTON VENTANAS ; Del P173-P174 con una distancia de 8,0 m rumbo N 12° 28' 31" O CANTON VENTANAS ; Del P174-P175 con una distancia de 17,5 m rumbo N 11° 46' 40" E CANTON VENTANAS ; Del P175-P176 con una distancia de 9,9 m rumbo N 45° 56' 20" E CANTON VENTANAS ; Del P176-P177 con una distancia de 63,2 m rumbo S 77° 27' 45" E CANTON VENTANAS ; Del P177-P178 con una distancia de 67,3 m rumbo S 75° 15' 05" E CANTON VENTANAS ; Del P178-P179 con una distancia de 14,5 m rumbo S 85° 40' 37" E CANTON VENTANAS ; Del P179-P180 con una distancia de 28,2 m rumbo N 75° 42' 43" E CANTON VENTANAS ; Del P180-P181 con una distancia de 33,1 m rumbo N 57° 02' 54" E CANTON VENTANAS ; Del P181-P182 con una distancia de 10,5 m rumbo N 34° 06' 60" E CANTON VENTANAS ; Del P182-P183 con una distancia de 22,2 m rumbo N 11° 43' 01" E CANTON VENTANAS ; Del P183-P184 con una distancia de 29,6 m rumbo N 11° 21' 12" O CANTON VENTANAS ; Del P184-P185 con una distancia de 25,1 m rumbo N 20° 20' 45" O CANTON VENTANAS ; Del P185-P186 con una distancia de 35,5 m rumbo N 05° 07' 12" O CANTON VENTANAS ; Del P186-P187 con una distancia de 12,0 m rumbo N 12° 53' 04" E CANTON VENTANAS ; Del P187-P188 con una distancia de 16,0 m rumbo N 29° 05' 43" E CANTON VENTANAS ; Del P188-P189 con una distancia de 13,6 m rumbo N 56° 16' 25" E CANTON VENTANAS ; Del P189-P190 con una distancia de 137,3 m rumbo N 80° 27' 49" E CANTON VENTANAS ; Del P190-P191 con una distancia de 78,7 m rumbo N 33° 57' 12" E CANTON VENTANAS ; Del P191-P192 con una distancia de 40,7 m rumbo N 40° 46' 48" E CANTON VENTANAS ; Del P192-P193 con una distancia de 64,7 m rumbo N 59° 27' 42" E CANTON VENTANAS ; Del P193-P194 con una distancia de 124,4 m rumbo N 69° 07' 25" E CANTON VENTANAS ; Del P194-P195 con una distancia de 408,5 m rumbo N 87° 35' 47" E CANTON VENTANAS ; Del P195-P196 con una distancia de 235,9 m rumbo S 71° 18' 23" E CANTON VENTANAS ; Del P196-P197 con una distancia de 96,7 m rumbo N 89° 30' 41" E CANTON VENTANAS ; Del P197-P198 con una distancia de 69,0 m rumbo N 64° 43' 19" E CANTON VENTANAS ; Del P198-P199 con una distancia de 75,0 m rumbo N 79° 29' 11" E CANTON VENTANAS ; Del P199-P200 con una distancia de 137,0 m rumbo S 67° 12' 59" E CANTON VENTANAS ; Del P200-P201 con una distancia de 153,5 m rumbo S 58° 51' 37"

E CANTON VENTANAS ; Del P201-P202 con una distancia de 47,0 m rumbo S 47° 12' 27" E CANTON VENTANAS ;

COLINDANTE ESTE: Del P202-P203 con una distancia de 81,6 m rumbo S 33° 36' 37" E PROVINCIA DE BOLIVAR; Del P203-P204 con una distancia de 206,4 m rumbo S 18° 10' 23" E PROVINCIA DE BOLIVAR; Del P204-P205 con una distancia de 107,0 m rumbo S 47° 29' 48" E PROVINCIA DE BOLIVAR; Del P205-P206 con una distancia de 17,0 m rumbo S 34° 29' 03" E PROVINCIA DE BOLIVAR; Del P206-P207 con una distancia de 67,2 m rumbo S 27° 30' 52" O PROVINCIA DE BOLIVAR; Del P207-P208 con una distancia de 301,4 m rumbo S 09° 47' 04" O PROVINCIA DE BOLIVAR; Del P208-P209 con una distancia de 122,9 m rumbo S 30° 48' 04" O PROVINCIA DE BOLIVAR; Del P209-P210 con una distancia de 23,6 m rumbo S 00° 21' 41" O PROVINCIA DE BOLIVAR; Del P210- con una distancia de 9861388,8 m rumbo S 03° 59' 23" O PROVINCIA DE BOLIVAR; Del - con una distancia de ,0 m rumbo 0 PROVINCIA DE BOLIVAR; Del - con una distancia de ,0 m rumbo 0 PROVINCIA DE BOLIVAR; Del P209-P210 con una distancia de 22,3 m rumbo S 31° 37' 40" E PROVINCIA DE BOLIVAR; Del P210-P211 con una distancia de 94,6 m rumbo S 64° 24' 58" E PROVINCIA DE BOLIVAR; Del P211-P212 con una distancia de 42,2 m rumbo S 54° 24' 03" E PROVINCIA DE BOLIVAR; Del P212-P213 con una distancia de 51,9 m rumbo S 16° 41' 14" E PROVINCIA DE BOLIVAR; Del P213-P214 con una distancia de 25,2 m rumbo S 30° 38' 36" O PROVINCIA DE BOLIVAR; Del P214-P215 con una distancia de 17,7 m rumbo S 74° 16' 27" O PROVINCIA DE BOLIVAR; Del P215-P216 con una distancia de 31,8 m rumbo S 57° 51' 43" O PROVINCIA DE BOLIVAR; Del P216-P217 con una distancia de 36,3 m rumbo S 38° 07' 55" O PROVINCIA DE BOLIVAR; Del P217-P218 con una distancia de 49,4 m rumbo S 26° 08' 21" O PROVINCIA DE BOLIVAR; Del P218-P219 con una distancia de 83,7 m rumbo S 34° 42' 16" O PROVINCIA DE BOLIVAR; Del P219-P220 con una distancia de 30,8 m rumbo S 62° 40' 29" O PROVINCIA DE BOLIVAR; Del P220-P221 con una distancia de 74,0 m rumbo S 47° 14' 46" O PROVINCIA DE BOLIVAR; Del P221-P222 con una distancia de 111,0 m rumbo S 05° 47' 52" E PROVINCIA DE BOLIVAR; Del P222-P223 con una distancia de 34,2 m rumbo S 09° 12' 30" O PROVINCIA DE BOLIVAR; Del P223-P224 con una distancia de 16,3 m rumbo S 42° 36' 13" O PROVINCIA DE BOLIVAR; Del P224-P225 con una distancia de 20,6 m rumbo S 66° 59' 45" O PROVINCIA DE BOLIVAR; Del P225-P226 con una distancia de 37,9 m rumbo N 78° 48' 11" O PROVINCIA DE BOLIVAR; Del P226-P227 con una distancia de 25,9 m rumbo N 50° 53' 27" O PROVINCIA DE BOLIVAR; Del P227-P228 con una distancia de 28,4 m rumbo S 37° 52' 22" O PROVINCIA DE BOLIVAR; Del P228-P229 con una distancia de 140,7 m rumbo S 12° 49' 33" O PROVINCIA DE BOLIVAR; Del P229-P230 con una distancia de 130,0 m rumbo S 02° 48' 49" O PROVINCIA DE BOLIVAR; Del P230-P231 con una distancia de 139,4 m rumbo S 22° 36' 53" E PROVINCIA DE BOLIVAR; Del P231-P232 con una distancia de 110,7 m rumbo S 02° 16' 51" O PROVINCIA DE BOLIVAR; Del P232-P233 con una distancia de 41,9 m rumbo S 12° 37' 01" O PROVINCIA DE BOLIVAR; Del P233-P234 con una distancia de 69,5 m rumbo S 28° 17' 44" E PROVINCIA DE BOLIVAR; Del P234-P235 con una distancia de 35,8 m rumbo S 10° 42' 58" O PROVINCIA DE

BOLIVAR; Del P235-P236 con una distancia de 34,6 m rumbo S 12° 50' 43" E PROVINCIA DE BOLIVAR; Del P236-P237 con una distancia de 18,1 m rumbo S 40° 08' 04" E PROVINCIA DE BOLIVAR; Del P237-P238 con una distancia de 13,4 m rumbo S 59° 14' 46" E PROVINCIA DE BOLIVAR; Del P238-P239 con una distancia de 18,5 m rumbo S 76° 45' 08" E PROVINCIA DE BOLIVAR; Del P239-P240 con una distancia de 15,4 m rumbo S 82° 26' 26" E PROVINCIA DE BOLIVAR; Del P240-P241 con una distancia de 54,5 m rumbo N 89° 01' 09" E PROVINCIA DE BOLIVAR; Del P241-P242 con una distancia de 22,1 m rumbo S 72° 00' 58" E PROVINCIA DE BOLIVAR; Del P242-P243 con una distancia de 22,6 m rumbo S 50° 08' 35" E PROVINCIA DE BOLIVAR; Del P243-P244 con una distancia de 16,2 m rumbo S 31° 27' 39" E PROVINCIA DE BOLIVAR; Del P244-P245 con una distancia de 32,6 m rumbo S 08° 23' 42" E PROVINCIA DE BOLIVAR; Del P245-P246 con una distancia de 56,3 m rumbo S 07° 04' 21" O PROVINCIA DE BOLIVAR; Del P246-P247 con una distancia de 34,9 m rumbo S 18° 39' 10" O PROVINCIA DE BOLIVAR; Del P247-P248 con una distancia de 83,8 m rumbo S 34° 37' 46" O PROVINCIA DE BOLIVAR; Del P248-P249 con una distancia de 39,5 m rumbo S 22° 52' 16" O PROVINCIA DE BOLIVAR; Del P249-P250 con una distancia de 29,0 m rumbo S 10° 06' 43" O PROVINCIA DE BOLIVAR; Del P250-P251 con una distancia de 18,9 m rumbo S 05° 26' 01" E PROVINCIA DE BOLIVAR; Del P251-P252 con una distancia de 22,6 m rumbo S 32° 50' 15" E PROVINCIA DE BOLIVAR; Del P252-P253 con una distancia de 27,6 m rumbo S 62° 16' 57" E PROVINCIA DE BOLIVAR; Del P253-P254 con una distancia de 16,7 m rumbo N 84° 13' 55" E PROVINCIA DE BOLIVAR; Del P254-P255 con una distancia de 29,1 m rumbo N 67° 01' 04" E PROVINCIA DE BOLIVAR; Del P255-P256 con una distancia de 41,7 m rumbo N 56° 57' 22" E PROVINCIA DE BOLIVAR; Del P256-P257 con una distancia de 32,9 m rumbo N 52° 45' 51" E PROVINCIA DE BOLIVAR; Del P257-P258 con una distancia de 81,6 m rumbo N 73° 13' 44" E PROVINCIA DE BOLIVAR; Del P258-P259 con una distancia de 150,2 m rumbo N 81° 14' 55" E PROVINCIA DE BOLIVAR; Del P259-P260 con una distancia de 27,9 m rumbo N 88° 03' 02" E PROVINCIA DE BOLIVAR; Del P260-P261 con una distancia de 25,0 m rumbo S 63° 24' 16" E PROVINCIA DE BOLIVAR; Del P261-P262 con una distancia de 17,5 m rumbo S 31° 24' 54" E PROVINCIA DE BOLIVAR; Del P262-P263 con una distancia de 19,2 m rumbo S 07° 25' 31" E PROVINCIA DE BOLIVAR; Del P263-P264 con una distancia de 127,2 m rumbo S 01° 34' 35" E PROVINCIA DE BOLIVAR; Del P264-P265 con una distancia de 352,5 m rumbo S 34° 35' 51" E PROVINCIA DE BOLIVAR; Del P265-P266 con una distancia de 98,8 m rumbo S 11° 50' 54" O PROVINCIA DE BOLIVAR; Del P266-P267 con una distancia de 42,9 m rumbo S 03° 18' 12" E PROVINCIA DE BOLIVAR; Del P267-P268 con una distancia de 29,0 m rumbo S 13° 57' 52" E PROVINCIA DE BOLIVAR; Del P268-P269 con una distancia de 45,1 m rumbo S 57° 27' 28" E PROVINCIA DE BOLIVAR; Del P269-P270 con una distancia de 21,1 m rumbo S 81° 35' 00" E PROVINCIA DE BOLIVAR; Del P270-P271 con una distancia de 58,1 m rumbo S 58° 01' 17" E PROVINCIA DE BOLIVAR; Del P271-P272 con una distancia de 153,0 m rumbo S 28° 15' 20" E PROVINCIA DE BOLIVAR; Del P272-P273 con una distancia de 111,7 m rumbo S 82° 20' 26" E PROVINCIA DE BOLIVAR; Del P273-P274 con una distancia de 155,8 m rumbo S 32° 00' 24" E PROVINCIA DE BOLIVAR; Del

P274-P275 con una distancia de 93,0 m rumbo S 57° 59' 36" O PROVINCIA DE BOLIVAR; Del P275-P276 con una distancia de 48,7 m rumbo S 00° 16' 15" E PROVINCIA DE BOLIVAR; Del P276-P277 con una distancia de 286,5 m rumbo S 39° 05' 22" E PROVINCIA DE BOLIVAR; Del P277-P278 con una distancia de 72,7 m rumbo S 02° 49' 06" E PROVINCIA DE BOLIVAR; Del P278-P279 con una distancia de 146,3 m rumbo S 62° 18' 51" O PROVINCIA DE BOLIVAR; Del P279- con una distancia de 9858540,0 m rumbo S 03° 59' 46" O PROVINCIA DE BOLIVAR; Del - con una distancia de ,0 m rumbo 0 PROVINCIA DE BOLIVAR; Del - con una distancia de ,0 m rumbo 0 PROVINCIA DE BOLIVAR; Del P209-P210 con una distancia de 217,1 m rumbo S 24° 10' 44" O PROVINCIA DE BOLIVAR; Del P210-P211 con una distancia de 196,2 m rumbo S 44° 07' 58" O PROVINCIA DE BOLIVAR; Del P211-P212 con una distancia de 153,1 m rumbo S 04° 31' 33" O PROVINCIA DE BOLIVAR; Del P212-P213 con una distancia de 184,6 m rumbo S 27° 12' 22" O PROVINCIA DE BOLIVAR; Del P213-P214 con una distancia de 953,4 m rumbo S 06° 33' 33" O PROVINCIA DE BOLIVAR; Del P214-P215 con una distancia de 315,1 m rumbo S 32° 28' 57" E PROVINCIA DE BOLIVAR; Del P215-P216 con una distancia de 221,5 m rumbo S 72° 55' 16" E PROVINCIA DE BOLIVAR; Del P216-P217 con una distancia de 418,9 m rumbo S 66° 34' 01" E PROVINCIA DE BOLIVAR; Del P217-P218 con una distancia de 429,6 m rumbo S 83° 17' 08" E PROVINCIA DE BOLIVAR; Del P218-P219 con una distancia de 416,7 m rumbo S 17° 35' 36" E PROVINCIA DE BOLIVAR; Del P219-P220 con una distancia de 995,9 m rumbo S 42° 48' 45" E PROVINCIA DE BOLIVAR; Del P220-P221 con una distancia de 784,7 m rumbo S 85° 52' 46" E PROVINCIA DE BOLIVAR; Del P221-P222 con una distancia de 550,5 m rumbo N 66° 25' 38" E PROVINCIA DE BOLIVAR; Del P222-P223 con una distancia de 419,7 m rumbo S 77° 01' 05" E PROVINCIA DE BOLIVAR; Del P223-P224 con una distancia de 878,3 m rumbo S 60° 03' 14" E PROVINCIA DE BOLIVAR; Del P224-P225 con una distancia de 1847,2 m rumbo S 46° 04' 53" E PROVINCIA DE BOLIVAR; Del P225-P226 con una distancia de 367,3 m rumbo S 82° 57' 47" E PROVINCIA DE BOLIVAR; Del P226-P227 con una distancia de 607,1 m rumbo N 63° 35' 13" E PROVINCIA DE BOLIVAR; Del P227-P228 con una distancia de 331,3 m rumbo S 76° 21' 38" E PROVINCIA DE BOLIVAR; Del P228-P229 con una distancia de 328,1 m rumbo S 86° 24' 55" E PROVINCIA DE BOLIVAR; Del P229-P230 con una distancia de 443,3 m rumbo S 79° 18' 21" E PROVINCIA DE BOLIVAR; Del P230-P231 con una distancia de 332,6 m rumbo S 53° 35' 47" E PROVINCIA DE BOLIVAR; Del P231-P232 con una distancia de 476,1 m rumbo S 63° 30' 06" E PROVINCIA DE BOLIVAR; Del P232-P233 con una distancia de 247,3 m rumbo S 40° 17' 50" E PROVINCIA DE BOLIVAR; Del P233-P234 con una distancia de 689,4 m rumbo S 15° 27' 27" O PROVINCIA DE BOLIVAR; Del P234-P235 con una distancia de 636,8 m rumbo S 19° 04' 18" O PROVINCIA DE BOLIVAR; Del P235-P236 con una distancia de 441,5 m rumbo S 04° 32' 45" E PROVINCIA DE BOLIVAR; Del P236-P237 con una distancia de 172,8 m rumbo S 43° 28' 34" O PROVINCIA DE BOLIVAR; Del P237-P238 con una distancia de 167,5 m rumbo S 42° 35' 53" O PROVINCIA DE BOLIVAR; Del P238-P239 con una distancia de 136,1 m rumbo S 67° 39' 10" O PROVINCIA DE BOLIVAR; Del P239-P240 con una distancia de 136,6 m rumbo S 42° 40' 16" O PROVINCIA DE BOLIVAR; Del P240-P241 con una distancia de 432,5 m rumbo S 14° 19' 16" O

PROVINCIA DE BOLIVAR; Del P241-P242 con una distancia de 147,2 m rumbo S 17° 10' 32" O PROVINCIA DE BOLIVAR; Del P242-P243 con una distancia de 310,7 m rumbo S 81° 02' 55" O PROVINCIA DE BOLIVAR; Del P243-P244 con una distancia de 286,6 m rumbo S 42° 53' 50" O PROVINCIA DE BOLIVAR; Del P244-P245 con una distancia de 375,5 m rumbo S 02° 30' 43" O PROVINCIA DE BOLIVAR; Del P245-P246 con una distancia de 409,7 m rumbo S 63° 44' 27" O PROVINCIA DE BOLIVAR; Del P246-P247 con una distancia de 1261,4 m rumbo S 38° 53' 11" O PROVINCIA DE BOLIVAR; Del P247-P248 con una distancia de 917,5 m rumbo S 34° 34' 58" O PROVINCIA DE BOLIVAR; Del P248-P249 con una distancia de 355,7 m rumbo S 19° 05' 45" O PROVINCIA DE BOLIVAR; Del P249-P250 con una distancia de 444,5 m rumbo S 29° 18' 28" E PROVINCIA DE BOLIVAR; Del P250-P251 con una distancia de 397,3 m rumbo S 46° 01' 03" O PROVINCIA DE BOLIVAR; Del P251-P252 con una distancia de 285,2 m rumbo S 35° 42' 30" O PROVINCIA DE BOLIVAR; Del P252-P253 con una distancia de 497,0 m rumbo S 20° 02' 30" O PROVINCIA DE BOLIVAR; Del P253-P254 con una distancia de 182,0 m rumbo S 17° 19' 26" O PROVINCIA DE BOLIVAR; Del P254-P255 con una distancia de 50,3 m rumbo S 45° 21' 26" O PROVINCIA DE BOLIVAR; Del P255-P256 con una distancia de 53,0 m rumbo N 87° 30' 49" O PROVINCIA DE BOLIVAR; Del P256-P257 con una distancia de 67,2 m rumbo N 67° 48' 43" O PROVINCIA DE BOLIVAR; Del P257-P258 con una distancia de 120,0 m rumbo N 43° 57' 32" O PROVINCIA DE BOLIVAR; Del P258-P259 con una distancia de 144,4 m rumbo N 65° 12' 52" O PROVINCIA DE BOLIVAR; Del P259-P260 con una distancia de 224,8 m rumbo N 42° 22' 30" O PROVINCIA DE BOLIVAR; Del P260-P261 con una distancia de 180,4 m rumbo N 86° 08' 37" O PROVINCIA DE BOLIVAR; Del P261-P262 con una distancia de 87,9 m rumbo N 39° 45' 51" O PROVINCIA DE BOLIVAR; Del P262-P263 con una distancia de 94,8 m rumbo N 67° 21' 08" O PROVINCIA DE BOLIVAR; Del P263-P264 con una distancia de 115,5 m rumbo N 34° 58' 36" O PROVINCIA DE BOLIVAR; Del P264-P265 con una distancia de 108,0 m rumbo S 86° 03' 53" O PROVINCIA DE BOLIVAR; Del P265-P266 con una distancia de 488,8 m rumbo N 35° 16' 53" O PROVINCIA DE BOLIVAR; Del P266-P267 con una distancia de 191,6 m rumbo N 65° 07' 25" O PROVINCIA DE BOLIVAR; Del P267-P268 con una distancia de 212,1 m rumbo S 88° 18' 44" O PROVINCIA DE BOLIVAR; Del P268-P269 con una distancia de 47,5 m rumbo N 71° 51' 45" O PROVINCIA DE BOLIVAR; Del P269-P270 con una distancia de 116,6 m rumbo N 05° 32' 14" O PROVINCIA DE BOLIVAR; Del P270-P271 con una distancia de 69,2 m rumbo N 29° 57' 09" O PROVINCIA DE BOLIVAR; Del P271-P272 con una distancia de 78,2 m rumbo N 76° 21' 23" O PROVINCIA DE BOLIVAR; Del P272-P273 con una distancia de 27,0 m rumbo S 69° 58' 43" O PROVINCIA DE BOLIVAR; Del P273-P274 con una distancia de 84,5 m rumbo S 44° 20' 19" O PROVINCIA DE BOLIVAR; Del P274-P275 con una distancia de 148,3 m rumbo S 33° 17' 30" O PROVINCIA DE BOLIVAR; Del P275-P276 con una distancia de 40,0 m rumbo S 74° 33' 51" O PROVINCIA DE BOLIVAR; Del P276-P277 con una distancia de 26,2 m rumbo N 54° 23' 38" O PROVINCIA DE BOLIVAR; Del P277-P278 con una distancia de 193,6 m rumbo N 41° 12' 50" O PROVINCIA DE BOLIVAR; Del P278-P279 con una distancia de 48,9 m rumbo N 81° 44' 14" O PROVINCIA DE BOLIVAR; Del P279- con una distancia de 9847303,9 m rumbo S 04° 00' 49" O PROVINCIA DE

BOLIVAR; Del - con una distancia de ,0 m rumbo 0 PROVINCIA DE BOLIVAR; Del - con una distancia de ,0 m rumbo 0 PROVINCIA DE BOLIVAR; Del P279-P280 con una distancia de 217,1 m rumbo S 24° 10' 44" O PROVINCIA DE BOLIVAR; Del P280-P281 con una distancia de 196,2 m rumbo S 44° 07' 58" O PROVINCIA DE BOLIVAR; Del P281-P282 con una distancia de 153,1 m rumbo S 04° 31' 33" O PROVINCIA DE BOLIVAR; Del P282-P283 con una distancia de 184,6 m rumbo S 27° 12' 22" O PROVINCIA DE BOLIVAR; Del P283-P284 con una distancia de 953,4 m rumbo S 06° 33' 33" O PROVINCIA DE BOLIVAR; Del P284-P285 con una distancia de 315,1 m rumbo S 32° 28' 57" E PROVINCIA DE BOLIVAR; Del P285-P286 con una distancia de 221,5 m rumbo S 72° 55' 16" E PROVINCIA DE BOLIVAR; Del P286-P287 con una distancia de 418,9 m rumbo S 66° 34' 01" E PROVINCIA DE BOLIVAR; Del P287-P288 con una distancia de 429,6 m rumbo S 83° 17' 08" E PROVINCIA DE BOLIVAR; Del P288-P289 con una distancia de 416,7 m rumbo S 17° 35' 36" E PROVINCIA DE BOLIVAR; Del P289-P290 con una distancia de 995,9 m rumbo S 42° 48' 45" E PROVINCIA DE BOLIVAR; Del P290-P291 con una distancia de 784,7 m rumbo S 85° 52' 46" E PROVINCIA DE BOLIVAR; Del P291-P292 con una distancia de 550,5 m rumbo N 66° 25' 38" E PROVINCIA DE BOLIVAR; Del P292-P293 con una distancia de 419,7 m rumbo S 77° 01' 05" E PROVINCIA DE BOLIVAR; Del P293-P294 con una distancia de 878,3 m rumbo S 60° 03' 14" E PROVINCIA DE BOLIVAR; Del P294-P295 con una distancia de 1847,2 m rumbo S 46° 04' 53" E PROVINCIA DE BOLIVAR; Del P295-P296 con una distancia de 367,3 m rumbo S 82° 57' 47" E PROVINCIA DE BOLIVAR; Del P296-P297 con una distancia de 607,1 m rumbo N 63° 35' 13" E PROVINCIA DE BOLIVAR; Del P297-P298 con una distancia de 331,3 m rumbo S 76° 21' 38" E PROVINCIA DE BOLIVAR; Del P298-P299 con una distancia de 328,1 m rumbo S 86° 24' 55" E PROVINCIA DE BOLIVAR; Del P299-P300 con una distancia de 443,3 m rumbo S 79° 18' 21" E PROVINCIA DE BOLIVAR; Del P300-P301 con una distancia de 332,6 m rumbo S 53° 35' 47" E PROVINCIA DE BOLIVAR; Del P301-P302 con una distancia de 476,1 m rumbo S 63° 30' 06" E PROVINCIA DE BOLIVAR; Del P302-P303 con una distancia de 247,3 m rumbo S 40° 17' 50" E PROVINCIA DE BOLIVAR; Del P303-P304 con una distancia de 689,4 m rumbo S 15° 27' 27" O PROVINCIA DE BOLIVAR; Del P304-P305 con una distancia de 636,8 m rumbo S 19° 04' 18" O PROVINCIA DE BOLIVAR; Del P305-P306 con una distancia de 441,5 m rumbo S 04° 32' 45" E PROVINCIA DE BOLIVAR; Del P306-P307 con una distancia de 172,8 m rumbo S 43° 28' 34" O PROVINCIA DE BOLIVAR; Del P307-P308 con una distancia de 167,5 m rumbo S 42° 35' 53" O PROVINCIA DE BOLIVAR; Del P308-P309 con una distancia de 136,1 m rumbo S 67° 39' 10" O PROVINCIA DE BOLIVAR; Del P309-P310 con una distancia de 136,6 m rumbo S 42° 40' 16" O PROVINCIA DE BOLIVAR; Del P310-P311 con una distancia de 432,5 m rumbo S 14° 19' 16" O PROVINCIA DE BOLIVAR; Del P311-P312 con una distancia de 147,2 m rumbo S 17° 10' 32" O PROVINCIA DE BOLIVAR; Del P312-P313 con una distancia de 310,7 m rumbo S 81° 02' 55" O PROVINCIA DE BOLIVAR; Del P313-P314 con una distancia de 286,6 m rumbo S 42° 53' 50" O PROVINCIA DE BOLIVAR; Del P314-P315 con una distancia de 375,5 m rumbo S 02° 30' 43" O PROVINCIA DE BOLIVAR; Del P315-P316 con una distancia de 409,7 m rumbo S 63° 44' 27" O PROVINCIA DE BOLIVAR; Del P316-P317 con una distancia de 1261,4 m rumbo

S 38° 53' 11" O PROVINCIA DE BOLIVAR; Del P317-P318 con una distancia de 917,5 m rumbo S 34° 34' 58" O PROVINCIA DE BOLIVAR; Del P318-P319 con una distancia de 355,7 m rumbo S 19° 05' 45" O PROVINCIA DE BOLIVAR; Del P319-P320 con una distancia de 444,5 m rumbo S 29° 18' 28" E PROVINCIA DE BOLIVAR; Del P320-P321 con una distancia de 397,3 m rumbo S 46° 01' 03" O PROVINCIA DE BOLIVAR; Del P321-P322 con una distancia de 285,2 m rumbo S 35° 42' 30" O PROVINCIA DE BOLIVAR; Del P322-P323 con una distancia de 497,0 m rumbo S 20° 02' 30" O PROVINCIA DE BOLIVAR; Del P323-P324 con una distancia de 182,0 m rumbo S 17° 19' 26" O PROVINCIA DE BOLIVAR; Del P324-P325 con una distancia de 50,3 m rumbo S 45° 21' 26" O PROVINCIA DE BOLIVAR; Del P325-P326 con una distancia de 53,0 m rumbo N 87° 30' 49" O PROVINCIA DE BOLIVAR; Del P326-P327 con una distancia de 67,2 m rumbo N 67° 48' 43" O PROVINCIA DE BOLIVAR; Del P327-P328 con una distancia de 120,0 m rumbo N 43° 57' 32" O PROVINCIA DE BOLIVAR;

COLINDANTE SUR: Del P328-P329 con una distancia de 144,4 m rumbo N 65° 12' 52" O CANTON CALUMA ; Del P329-P330 con una distancia de 224,8 m rumbo N 42° 22' 30" O CANTON CALUMA ; Del P330-P331 con una distancia de 180,4 m rumbo N 86° 08' 37" O CANTON CALUMA ; Del P331-P332 con una distancia de 87,9 m rumbo N 39° 45' 51" O CANTON CALUMA ; Del P332-P333 con una distancia de 94,8 m rumbo N 67° 21' 08" O CANTON CALUMA ; Del P333-P334 con una distancia de 115,5 m rumbo N 34° 58' 36" O CANTON CALUMA ; Del P334-P335 con una distancia de 108,0 m rumbo S 86° 03' 53" O CANTON CALUMA ; Del P335-P336 con una distancia de 488,8 m rumbo N 35° 16' 53" O CANTON CALUMA ; Del P336-P337 con una distancia de 191,6 m rumbo N 65° 07' 25" O CANTON CALUMA ; Del P337-P338 con una distancia de 212,1 m rumbo S 88° 18' 44" O CANTON CALUMA ; Del P338-P339 con una distancia de 47,5 m rumbo N 71° 51' 45" O CANTON CALUMA ; Del P339-P340 con una distancia de 116,6 m rumbo N 05° 32' 14" O CANTON CALUMA ; Del P340-P341 con una distancia de 69,2 m rumbo N 29° 57' 09" O CANTON CALUMA ; Del P341-P342 con una distancia de 78,2 m rumbo N 76° 21' 23" O CANTON CALUMA ; Del P342-P343 con una distancia de 27,0 m rumbo S 69° 58' 43" O CANTON CALUMA ; Del P343-P344 con una distancia de 84,5 m rumbo S 44° 20' 19" O CANTON CALUMA ; Del P344-P345 con una distancia de 148,3 m rumbo S 33° 17' 30" O CANTON CALUMA ; Del P345-P346 con una distancia de 40,0 m rumbo S 74° 33' 51" O CANTON CALUMA ; Del P346-P347 con una distancia de 26,2 m rumbo N 54° 23' 38" O CANTON CALUMA ; Del P347-P348 con una distancia de 193,6 m rumbo N 41° 12' 50" O CANTON CALUMA ; Del P348-P349 con una distancia de 48,9 m rumbo N 81° 44' 14" O CANTON CALUMA ; Del P349- con una distancia de 9847303,9 m rumbo S 04° 00' 49" O CANTON CALUMA ; Del P349-P350 con una distancia de 48,1 m rumbo S 75° 40' 20" O CANTON CALUMA ; Del P350-P351 con una distancia de 32,2 m rumbo S 57° 31' 14" O CANTON CALUMA ; Del P351-P352 con una distancia de 48,8 m rumbo S 22° 49' 26" O CANTON CALUMA ; Del P352-P353 con una distancia de 67,2 m rumbo S 05° 54' 02" O CANTON CALUMA ; Del P353-P354 con una distancia de 72,3 m rumbo S 37° 54' 05" O CANTON CALUMA ; Del P354-P355 con una distancia de 46,4 m rumbo S 63° 24' 36" O CANTON CALUMA ; Del

P355-P356 con una distancia de 54,0 m rumbo S 72° 32' 35" O CANTON CALUMA ; Del P356-P357 con una distancia de 55,0 m rumbo S 86° 47' 34" O CANTON CALUMA ; Del P357-P358 con una distancia de 59,9 m rumbo S 68° 01' 26" O CANTON CALUMA ; Del P358-P359 con una distancia de 413,3 m rumbo S 46° 19' 16" O CANTON CALUMA ; Del P359-P360 con una distancia de 32,7 m rumbo S 56° 58' 42" O CANTON CALUMA ; Del P360-P361 con una distancia de 31,6 m rumbo N 53° 53' 50" O CANTON CALUMA ; Del P361-P362 con una distancia de 34,7 m rumbo S 77° 15' 36" O CANTON CALUMA ; Del P362-P363 con una distancia de 28,2 m rumbo S 58° 17' 31" O CANTON CALUMA ; Del P363-P364 con una distancia de 127,7 m rumbo S 10° 32' 34" O CANTON CALUMA ; Del P364-P365 con una distancia de 52,1 m rumbo S 61° 23' 13" O CANTON CALUMA ; Del P365-P366 con una distancia de 17,4 m rumbo S 18° 49' 23" O CANTON CALUMA ; Del P366-P367 con una distancia de 36,0 m rumbo S 14° 19' 48" E CANTON CALUMA ; Del P367-P368 con una distancia de 32,7 m rumbo S 66° 18' 31" O CANTON CALUMA ; Del P368-P369 con una distancia de 50,9 m rumbo N 85° 36' 07" O CANTON CALUMA ; Del P369-P370 con una distancia de 27,7 m rumbo S 45° 13' 59" O CANTON CALUMA ; Del P370-P371 con una distancia de 46,5 m rumbo S 30° 18' 35" E CANTON CALUMA ; Del P371-P372 con una distancia de 97,6 m rumbo N 87° 27' 08" E CANTON CALUMA ; Del P372-P373 con una distancia de 39,2 m rumbo S 61° 53' 25" E CANTON CALUMA ; Del P373-P374 con una distancia de 208,5 m rumbo S 19° 42' 34" O CANTON CALUMA ; Del P374-P375 con una distancia de 173,5 m rumbo S 83° 01' 39" O CANTON CALUMA ; Del P375-P376 con una distancia de 128,7 m rumbo S 53° 50' 38" O CANTON CALUMA ; Del P376-P377 con una distancia de 90,7 m rumbo S 29° 05' 47" O CANTON CALUMA ; Del P377-P378 con una distancia de 124,2 m rumbo S 12° 36' 39" O CANTON CALUMA ; Del P378-P379 con una distancia de 75,3 m rumbo N 74° 37' 31" O CANTON CALUMA ; Del P379-P380 con una distancia de 51,1 m rumbo S 87° 05' 34" O CANTON CALUMA ; Del P380-P381 con una distancia de 64,6 m rumbo S 27° 03' 34" E CANTON CALUMA ; Del P381-P382 con una distancia de 69,5 m rumbo S 45° 33' 27" E CANTON CALUMA ; Del P382-P383 con una distancia de 31,3 m rumbo S 25° 50' 40" O CANTON CALUMA ; Del P383-P384 con una distancia de 29,9 m rumbo S 73° 14' 15" O CANTON CALUMA ; Del P384-P385 con una distancia de 46,9 m rumbo N 75° 57' 28" O CANTON CALUMA ; Del P385-P386 con una distancia de 42,0 m rumbo S 70° 31' 10" O CANTON CALUMA ; Del P386-P387 con una distancia de 20,2 m rumbo S 58° 59' 06" O CANTON CALUMA ; Del P387-P388 con una distancia de 19,5 m rumbo S 12° 39' 43" O CANTON CALUMA ; Del P388-P389 con una distancia de 87,2 m rumbo S 06° 01' 31" E CANTON CALUMA ; Del P389-P390 con una distancia de 14,5 m rumbo S 26° 32' 50" O CANTON CALUMA ; Del P390-P391 con una distancia de 50,8 m rumbo S 50° 09' 36" O CANTON CALUMA ; Del P391-P392 con una distancia de 86,8 m rumbo S 52° 41' 09" O CANTON CALUMA ; Del P392-P393 con una distancia de 49,7 m rumbo S 34° 54' 03" E CANTON CALUMA ; Del P393-P394 con una distancia de 38,7 m rumbo S 49° 57' 39" E CANTON CALUMA ; Del P394-P395 con una distancia de 794,9 m rumbo S 43° 41' 20" O CANTON CALUMA ; Del P395-P396 con una distancia de 718,8 m rumbo S 10° 16' 53" O CANTON CALUMA ; Del P396-P397 con una distancia de 155,6 m

rumbo S 69° 54' 12" O CANTON CALUMA ; Del P397-P398 con una distancia de 258,1 m rumbo N 77° 52' 42" O CANTON CALUMA ; Del P398-P399 con una distancia de 153,4 m rumbo S 74° 46' 01" O CANTON CALUMA ; Del P399-P400 con una distancia de 112,6 m rumbo S 86° 15' 48" O CANTON CALUMA ; Del P400-P401 con una distancia de 498,8 m rumbo S 83° 44' 28" O CANTON CALUMA ; Del P401-P402 con una distancia de 1260,8 m rumbo S 79° 00' 38" O CANTON CALUMA ; Del P402-P403 con una distancia de 282,5 m rumbo S 34° 23' 59" O CANTON CALUMA ; Del P403-P404 con una distancia de 67,8 m rumbo S 62° 06' 40" O CANTON CALUMA ; Del P404-P405 con una distancia de 122,5 m rumbo N 68° 59' 41" O CANTON CALUMA ; Del P405-P406 con una distancia de 203,4 m rumbo N 37° 18' 05" O CANTON CALUMA ; Del P406-P407 con una distancia de 288,3 m rumbo S 73° 30' 46" O CANTON CALUMA ; Del P407-P408 con una distancia de 418,1 m rumbo S 48° 26' 30" O CANTON CALUMA ; Del P408-P409 con una distancia de 71,5 m rumbo S 61° 36' 04" O CANTON CALUMA ; Del P409-P410 con una distancia de 31,8 m rumbo S 01° 58' 30" E CANTON CALUMA ; Del P410-P411 con una distancia de 263,2 m rumbo S 88° 01' 30" O CANTON CALUMA ; Del P411-P412 con una distancia de 180,3 m rumbo N 62° 51' 24" O CANTON CALUMA ; Del P412-P413 con una distancia de 51,5 m rumbo S 74° 03' 48" O CANTON CALUMA ; Del P413-P414 con una distancia de 144,2 m rumbo S 16° 28' 47" O CANTON CALUMA ; Del P414-P415 con una distancia de 60,9 m rumbo S 42° 59' 51" O CANTON CALUMA ; Del P415-P416 con una distancia de 159,7 m rumbo S 69° 38' 10" O CANTON CALUMA ; Del P416-P417 con una distancia de 148,4 m rumbo S 00° 23' 25" O CANTON CALUMA ; Del P417-P418 con una distancia de 63,0 m rumbo S 33° 42' 08" O CANTON CALUMA ; Del P418-P419 con una distancia de 137,0 m rumbo S 89° 43' 50" O CANTON CALUMA ; Del P419- con una distancia de 9842619,6 m rumbo S 03° 58' 40" O CANTON CALUMA; Del P419-P420 con una distancia de 49,7 m rumbo N 89° 54' 60" O CANTON CALUMA ; Del P420-P421 con una distancia de 57,0 m rumbo S 22° 49' 55" O CANTON CALUMA ; Del P421-P422 con una distancia de 171,1 m rumbo S 10° 10' 11" O CANTON CALUMA ; Del P422-P423 con una distancia de 467,0 m rumbo S 49° 35' 17" O CANTON CALUMA ; Del P423-P424 con una distancia de 153,5 m rumbo S 83° 32' 44" O CANTON CALUMA ; Del P424-P425 con una distancia de 95,7 m rumbo S 52° 27' 55" O CANTON CALUMA ; Del P425-P426 con una distancia de 82,4 m rumbo S 24° 46' 31" O CANTON BABAHoyo; Del P426-P427 con una distancia de 184,4 m rumbo S 38° 01' 54" O CANTON BABAHoyo; Del P427-P428 con una distancia de 129,2 m rumbo S 18° 50' 18" O CANTON BABAHoyo; Del P428-P429 con una distancia de 219,7 m rumbo S 58° 12' 38" O CANTON BABAHoyo; Del P429-P430 con una distancia de 75,3 m rumbo S 39° 17' 22" O CANTON BABAHoyo; Del P430-P431 con una distancia de 90,4 m rumbo S 13° 48' 54" O CANTON BABAHoyo; Del P431-P432 con una distancia de 143,3 m rumbo S 44° 32' 10" O CANTON BABAHoyo; Del P432-P433 con una distancia de 67,2 m rumbo S 28° 04' 29" O CANTON BABAHoyo; Del P433-P434 con una distancia de 1434,0 m rumbo N 40° 24' 49" O CANTON BABAHoyo; Del P434-P435 con una distancia de 70,3 m rumbo S 82° 21' 43" O CANTON BABAHoyo; Del P435-P436 con una distancia de 97,9 m rumbo N 59° 12' 43" O CANTON BABAHoyo; Del P436-P437 con una distancia de 101,2 m rumbo N 53° 26' 37"

O CANTON BABAHOYO; Del P437-P438 con una distancia de 99,1 m rumbo N 78° 31' 30" O CANTON BABAHOYO; Del P438-P439 con una distancia de 152,3 m rumbo S 88° 03' 46" O CANTON BABAHOYO; Del P439-P440 con una distancia de 65,7 m rumbo N 83° 46' 13" O CANTON BABAHOYO; Del P440-P441 con una distancia de 241,2 m rumbo N 68° 49' 59" O CANTON BABAHOYO; Del P441-P442 con una distancia de 463,9 m rumbo N 53° 14' 46" O CANTON BABAHOYO; Del P442-P443 con una distancia de 21,6 m rumbo N 61° 50' 46" O CANTON BABAHOYO; Del P443-P444 con una distancia de 45,6 m rumbo N 79° 43' 05" O CANTON BABAHOYO; Del P444-P445 con una distancia de 104,7 m rumbo S 85° 48' 17" O CANTON BABAHOYO; Del P445-P446 con una distancia de 236,2 m rumbo N 89° 37' 56" O CANTON BABAHOYO; Del P446-P447 con una distancia de 54,7 m rumbo N 82° 30' 50" O CANTON BABAHOYO; Del P447-P448 con una distancia de 63,4 m rumbo N 68° 12' 29" O CANTON BABAHOYO; Del P448-P449 con una distancia de 86,9 m rumbo N 40° 34' 14" O CANTON BABAHOYO; Del P449-P450 con una distancia de 155,2 m rumbo N 22° 43' 59" O CANTON BABAHOYO; Del P450-P451 con una distancia de 106,6 m rumbo N 44° 58' 10" O CANTON BABAHOYO; Del P451-P452 con una distancia de 91,7 m rumbo N 60° 46' 30" O CANTON BABAHOYO; Del P452-P453 con una distancia de 59,6 m rumbo N 71° 33' 10" O CANTON BABAHOYO; Del P453-P454 con una distancia de 253,6 m rumbo N 78° 41' 56" O CANTON BABAHOYO; Del P454-P455 con una distancia de 153,0 m rumbo N 82° 06' 25" O CANTON BABAHOYO; Del P455-P456 con una distancia de 316,4 m rumbo N 75° 19' 45" O CANTON BABAHOYO; Del P456-P457 con una distancia de 110,7 m rumbo S 88° 47' 01" O CANTON BABAHOYO; Del P457-P458 con una distancia de 77,1 m rumbo S 77° 38' 54" O CANTON BABAHOYO; Del P458-P459 con una distancia de 86,4 m rumbo S 64° 06' 30" O CANTON BABAHOYO; Del P459-P460 con una distancia de 96,8 m rumbo S 85° 48' 41" O CANTON BABAHOYO; Del P460-P461 con una distancia de 53,1 m rumbo N 80° 55' 48" O CANTON BABAHOYO; Del P461-P462 con una distancia de 52,6 m rumbo N 62° 04' 32" O CANTON BABAHOYO; Del P462-P463 con una distancia de 176,4 m rumbo N 48° 36' 52" O CANTON BABAHOYO; Del P463-P464 con una distancia de 91,8 m rumbo N 67° 21' 27" O CANTON BABAHOYO; Del P464-P465 con una distancia de 195,9 m rumbo N 78° 51' 15" O CANTON BABAHOYO; Del P465-P466 con una distancia de 50,9 m rumbo S 81° 50' 40" O CANTON BABAHOYO; Del P466-P467 con una distancia de 47,3 m rumbo N 85° 09' 51" O CANTON BABAHOYO; Del P467-P468 con una distancia de 40,4 m rumbo N 68° 25' 39" O CANTON BABAHOYO; Del P468-P469 con una distancia de 237,8 m rumbo N 56° 16' 51" O CANTON BABAHOYO; Del P469-P470 con una distancia de 83,5 m rumbo N 68° 28' 42" O CANTON BABAHOYO; Del P470-P471 con una distancia de 78,6 m rumbo N 81° 22' 44" O CANTON BABAHOYO; Del P471-P472 con una distancia de 57,5 m rumbo N 54° 59' 01" O CANTON BABAHOYO; Del P472-P473 con una distancia de 86,6 m rumbo N 42° 46' 36" O CANTON BABAHOYO; Del P473-P474 con una distancia de 53,4 m rumbo N 65° 14' 03" O CANTON BABAHOYO; Del P474-P475 con una distancia de 252,8 m rumbo S 83° 29' 23" O CANTON BABAHOYO; Del P475-P476 con una distancia de 94,5 m rumbo S 16° 34' 43" O CANTON BABAHOYO; Del P476-P477 con una distancia de 150,7 m rumbo S 20° 51' 37" O CANTON BABAHOYO; Del P477-

P478 con una distancia de 36,6 m rumbo S 29° 32' 21" O CANTON BABAHOYO; Del P478-P479 con una distancia de 66,0 m rumbo S 49° 03' 21" O CANTON BABAHOYO; Del P479-P480 con una distancia de 172,1 m rumbo S 81° 50' 39" O CANTON BABAHOYO; Del P480-P481 con una distancia de 88,8 m rumbo S 73° 30' 39" O CANTON BABAHOYO; Del P481-P482 con una distancia de 405,3 m rumbo S 51° 20' 42" O CANTON BABAHOYO; Del P482-P483 con una distancia de 120,9 m rumbo S 58° 02' 36" O CANTON BABAHOYO; Del P483-P484 con una distancia de 205,5 m rumbo S 28° 19' 43" O CANTON BABAHOYO; Del P484- con una distancia de 9842434,1 m rumbo S 03° 56' 01" O CANTON BABAHOYO

COLINDANTE OESTE: Del P419-P420 con una distancia de 864,7 m rumbo S 02° 15' 13" O PARROQUIA RICAURTE; Del P420-P421 con una distancia de 481,8 m rumbo S 37° 09' 19" O PARROQUIA RICAURTE; Del P421-P422 con una distancia de 1344,3 m rumbo S 12° 58' 35" E PARROQUIA RICAURTE; Del P422-P423 con una distancia de 201,6 m rumbo S 23° 56' 31" O PARROQUIA RICAURTE; Del P423-P424 con una distancia de 621,9 m rumbo S 00° 28' 18" O PARROQUIA RICAURTE; Del P424-P425 con una distancia de 87,5 m rumbo S 35° 44' 00" E PARROQUIA RICAURTE; Del P425-P426 con una distancia de 75,0 m rumbo S 06° 02' 40" E PARROQUIA RICAURTE; Del P426-P427 con una distancia de 123,7 m rumbo S 06° 02' 41" E PARROQUIA RICAURTE; Del P427-P428 con una distancia de 93,4 m rumbo S 19° 31' 11" E PARROQUIA RICAURTE; Del P428-P429 con una distancia de 130,2 m rumbo S 15° 32' 19" E PARROQUIA RICAURTE; Del P429-P430 con una distancia de 45,4 m rumbo S 34° 33' 24" E PARROQUIA RICAURTE; Del P430-P431 con una distancia de 152,1 m rumbo S 37° 51' 08" O PARROQUIA RICAURTE; Del P431-P432 con una distancia de 45,1 m rumbo S 21° 57' 60" O PARROQUIA RICAURTE; Del P432-P433 con una distancia de 318,9 m rumbo S 09° 13' 10" O PARROQUIA RICAURTE; Del P433-P434 con una distancia de 117,0 m rumbo S 28° 41' 49" O PARROQUIA RICAURTE; Del P434-P435 con una distancia de 213,0 m rumbo S 28° 41' 49" O PARROQUIA RICAURTE; Del P435-P436 con una distancia de 117,7 m rumbo S 01° 14' 36" O PARROQUIA RICAURTE; Del P436-P437 con una distancia de 139,2 m rumbo S 10° 55' 38" O PARROQUIA RICAURTE; Del P437-P438 con una distancia de 124,7 m rumbo S 17° 04' 26" E PARROQUIA RICAURTE; Del P438-P439 con una distancia de 545,0 m rumbo S 22° 54' 03" E PARROQUIA RICAURTE; Del P439-P440 con una distancia de 49,1 m rumbo S 21° 46' 39" E PARROQUIA RICAURTE; Del P440-P441 con una distancia de 236,9 m rumbo S 09° 51' 58" E PARROQUIA RICAURTE; Del P441-P442 con una distancia de 489,1 m rumbo S 12° 59' 22" E PARROQUIA RICAURTE; Del P442-P443 con una distancia de 81,5 m rumbo S 39° 38' 40" O PARROQUIA RICAURTE; Del P443-P444 con una distancia de 60,4 m rumbo S 56° 09' 35" O PARROQUIA RICAURTE; Del P444-P445 con una distancia de 84,7 m rumbo S 64° 57' 38" O PARROQUIA RICAURTE; Del P445-P446 con una distancia de 60,2 m rumbo S 77° 43' 42" O PARROQUIA RICAURTE; Del P446-P447 con una distancia de 82,4 m rumbo S 53° 48' 38" O PARROQUIA RICAURTE; Del P447-P448 con una distancia de 34,3 m rumbo S 31° 37' 11" O PARROQUIA RICAURTE; Del P448-P449 con una distancia de 68,2 m rumbo S 15° 22' 46" O

PARROQUIA RICAURTE; Del P449-P450 con una distancia de 118,5 m rumbo S 02° 19' 41" O PARROQUIA RICAURTE; Del P450-P451 con una distancia de 60,4 m rumbo N 00°00' 00" PARROQUIA RICAURTE; Del P451-P452 con una distancia de 93,1 m rumbo S 20° 54' 00" E PARROQUIA RICAURTE; Del P452-P453 con una distancia de 191,2 m rumbo S 33° 19' 27" E PARROQUIA RICAURTE; Del P453-P454 con una distancia de 271,3 m rumbo S 14° 38' 17" E PARROQUIA RICAURTE; Del P454-P455 con una distancia de 229,2 m rumbo S 04° 57' 00" E PARROQUIA RICAURTE; Del P455-P456 con una distancia de 3186,2 m rumbo S 39° 50' 26" O PARROQUIA RICAURTE; Del P456-P457 con una distancia de 64,5 m rumbo S 89° 24' 02" O PARROQUIA RICAURTE; Del P457-P458 con una distancia de 17,7 m rumbo S 89° 24' 00" O PARROQUIA RICAURTE; Del P458-P459 con una distancia de 56,8 m rumbo N 81° 27' 48" O PARROQUIA RICAURTE; Del P459-P460 con una distancia de 49,6 m rumbo N 54° 26' 06" O PARROQUIA RICAURTE; Del P460-P461 con una distancia de 31,2 m rumbo N 42° 46' 41" O PARROQUIA RICAURTE; Del P461-P462 con una distancia de 15,6 m rumbo N 78° 11' 48" O PARROQUIA RICAURTE; Del P462-P463 con una distancia de 88,9 m rumbo S 35° 33' 54" O PARROQUIA RICAURTE; Del P463-P464 con una distancia de 55,0 m rumbo S 35° 32' 22" O PARROQUIA RICAURTE; Del P464-P465 con una distancia de 646,1 m rumbo S 88° 50' 50" O PARROQUIA RICAURTE; Del P465-P466 con una distancia de 251,6 m rumbo S 12° 09' 30" O PARROQUIA RICAURTE; Del P466-P467 con una distancia de 44,5 m rumbo S 06° 07' 12" E PARROQUIA RICAURTE; Del P467-P468 con una distancia de 744,6 m rumbo S 06° 07' 12" E PARROQUIA RICAURTE; Del P468-P469 con una distancia de 263,8 m rumbo S 12° 27' 49" O PARROQUIA RICAURTE; Del P469-P470 con una distancia de 243,6 m rumbo S 36° 07' 51" O PARROQUIA RICAURTE; Del P470-P471 con una distancia de 208,0 m rumbo S 19° 55' 43" O PARROQUIA RICAURTE; Del P471-P472 con una distancia de 133,2 m rumbo S 00° 39' 14" O PARROQUIA RICAURTE; Del P472-P473 con una distancia de 77,5 m rumbo S 12° 23' 36" O PARROQUIA RICAURTE; Del P473-P474 con una distancia de 39,1 m rumbo S 35° 30' 19" O PARROQUIA RICAURTE; Del P474-P475 con una distancia de 112,1 m rumbo S 58° 12' 53" O PARROQUIA RICAURTE; Del P475-P476 con una distancia de 26,0 m rumbo S 35° 30' 34" O PARROQUIA RICAURTE; Del P476-P477 con una distancia de 109,1 m rumbo S 02° 23' 08" O PARROQUIA RICAURTE; Del P477-P478 con una distancia de 80,6 m rumbo S 12° 08' 44" E PARROQUIA RICAURTE; Del P478-P479 con una distancia de 164,5 m rumbo S 55° 50' 43" E PARROQUIA RICAURTE; Del P479-P480 con una distancia de 183,0 m rumbo S 67° 47' 37" E PARROQUIA RICAURTE; Del P480-P481 con una distancia de 38,7 m rumbo S 84° 48' 06" E PARROQUIA RICAURTE; Del P481-P482 con una distancia de 13,5 m rumbo S 51° 48' 54" E PARROQUIA RICAURTE; Del P482-P483 con una distancia de 29,8 m rumbo S 30° 26' 08" E PARROQUIA RICAURTE; Del P483-P484 con una distancia de 170,6 m rumbo S 00° 37' 23" E PARROQUIA RICAURTE; Del P484-P485 con una distancia de 180,5 m rumbo S 31° 55' 02" O PARROQUIA RICAURTE; Del P485-P486 con una distancia de 40,9 m rumbo S 50° 58' 44" O PARROQUIA RICAURTE; Del P486-P487 con una distancia de 53,5 m rumbo S 81° 51' 39" O PARROQUIA RICAURTE; Del P487-P488 con una distancia de 25,7 m rumbo S 44° 58' 05" O PARROQUIA

RICAURTE; Del P488-P489 con una distancia de 24,5 m rumbo S 21° 46' 15" O PARROQUIA RICAURTE; Del P489- con una distancia de 9845354,3 m rumbo S 03° 55' 09" O PARROQUIA RICAURTE; Del P489-P490 con una distancia de 14,8 m rumbo S 50° 11' 52" O PARROQUIA RICAURTE; Del P490-P491 con una distancia de 72,2 m rumbo S 84° 16' 41" O PARROQUIA RICAURTE; Del P491-P492 con una distancia de 50,3 m rumbo S 46° 11' 33" O PARROQUIA RICAURTE; Del P492-P493 con una distancia de 48,5 m rumbo S 03° 34' 04" O PARROQUIA RICAURTE; Del P493-P494 con una distancia de 46,7 m rumbo S 49° 34' 42" O PARROQUIA RICAURTE; Del P494-P495 con una distancia de 69,1 m rumbo S 46° 55' 30" O PARROQUIA RICAURTE; Del P495-P496 con una distancia de 450,9 m rumbo S 12° 32' 39" O PARROQUIA RICAURTE; Del P496-P497 con una distancia de 159,2 m rumbo S 01° 10' 19" O PARROQUIA RICAURTE; Del P497-P498 con una distancia de 68,7 m rumbo S 20° 36' 42" E PARROQUIA RICAURTE; Del P498-P499 con una distancia de 207,1 m rumbo S 31° 13' 34" E PARROQUIA RICAURTE; Del P499-P500 con una distancia de 298,3 m rumbo S 16° 31' 18" E PARROQUIA RICAURTE; Del P500-P501 con una distancia de 247,7 m rumbo S 27° 38' 12" E PARROQUIA RICAURTE; Del P501-P502 con una distancia de 230,3 m rumbo S 47° 53' 59" E PARROQUIA RICAURTE; Del P502-P503 con una distancia de 573,1 m rumbo S 74° 41' 55" E PARROQUIA RICAURTE; Del P503- con una distancia de 9843580,5 m rumbo S 03° 55' 27" O PARROQUIA RICAURTE.

La descripción y trazado de los límites territoriales de la parroquia rural Pijullo se encuentra en el sistema de referencia WS84, en cartografía base elaborada por el Instituto Geográfico Militar (IGM) escala 1:5000.

Art. 12. Extensión. - La Parroquia Rural Pijullo, comprende un área o extensión de 261.011.266.97 metros cuadrados (m2), o su equivalente a 36.991.39 cuadrados (Cdrs), que corresponden a 26.101.12 hectáreas (Ha). Lo que representa un total de 261.01 Km2

Art. 13. Documentos habilitantes. - Como documento habilitante se incorpora anexos cartográficos y cuadros de informe y descripción de linderos, en el que están planteados los límites jurisdiccionales de la nueva parroquia urbana, descritos en el artículo anterior.

Art. 14. Vigencia. - La presente Ordenanza entrará en vigencia desde su aprobación por parte del Concejo, de la sanción por parte de la Alcaldesa y su promulgación en el Registro Oficial, posterior, a lo cual el GADMCU notificará al Consejo Nacional Electoral, a los Ministerios del Interior y de Economía y Finanzas, para los efectos electorales, legales y presupuestarios; sin perjuicio de su comunicación a otras instituciones del Estado, para su conocimiento.

Art. 15. En virtud de lo establecido en la presente Ordenanza, concédase a la parroquia rural Pijullo los privilegios y garantías legales que en su categoría se requieran para el desarrollo de sus actividades políticas y administrativas

DISPOSICIÓN GENERAL. -

PRIMERA. – Una vez sancionada la Ordenanza el señor Secretario General del GADMCU, deberá dar cumplimiento a lo establecido en el Art. 324 del Código Orgánico de Organización Territorial, Autonomía y Descentralización (COOTAD), que señala: Promulgación y Publicación.- El ejecutivo del Gobierno Autónomo Descentralizado, publicará todas las normas aprobadas en su gaceta oficial y en el dominio web de la institución; si se tratase de normas de carácter tributario, además, las promulgará y remitirá para su publicación en Registro Oficial. Posterior a su promulgación, remitirá en archivo digital las gacetas oficiales a la Asamblea Nacional. El presidente de la Asamblea Nacional dispondrá la creación de un nuevo archivo digital y un banco nacional de información de público acceso que contengan las normativas locales de los gobiernos autónomos descentralizados con fines de información, registro y codificación. La remisión de estos archivos se lo hará de manera directa o a través de la entidad asociativa a la que pertenece el respectivo nivel de gobierno. La información será remitida dentro de los noventa días posteriores a su expedición.

SEGUNDA. - Por la aprobación, y promulgación de la presente ordenanza, no se cambiarán las fechas de celebraciones religiosas y cívicas de la **PARROQUIA URBANA “RICAURTE”**, por lo tanto, se mantendrá las mismas fechas de conmemoración que tradicionalmente se han venido realizando, esto es; el día uno de octubre, así como las fiestas Patronales en honor a San Pedro Apóstol el día veintinueve de junio.

TERCERA. - Por la aprobación, y promulgación de la presente ordenanza, no se cambiará la fecha de celebración religiosa de la **PARROQUIA RURAL “PIJULLO”**, por lo tanto, se mantendrá la misma fecha de conmemoración que tradicionalmente se han venido realizando. Siendo su fecha cívica conmemorativa de parroquialización rural, la fecha en que esta ordenanza sea promulgada en el Registro Oficial.

DISPOSICIÓN TRANSITORIA. -

PRIMERA. - Conforme lo dispuesto en el Art. 255 de la Constitución de la República del Ecuador, en relación al Art. 66 y 67 del Código Orgánico de Organización Territorial Autonomía y Descentralización, las autoridades de elección popular, electas como vocales de la Junta Parroquial Rural de Ricaurte para el periodo 2023-2027, culminarán sus funciones con tales dignidades; debiendo a partir de la aprobación de esta ordenanza comenzar con un proceso de transición, y en un plazo no mayor a 365 días deberán desarrollar la planificación, ejecutar las obras, logística y canalizar los recursos económicos, materiales y humanos, que garanticen las condiciones necesarias para el normal funcionamiento del Gobierno Autónomo Descentralizado Parroquial Rural de PIJULLO y las gestiones de las próximas autoridades que los reemplacen en sus

funciones en el siguiente periodo o de los que se reelijan o se prorroguen como vocales.

SEGUNDA. - El Concejo Municipal, faculta a la señora Alcaldesa del Cantón Urdaneta, a la Dirección de Planificación y Ordenamiento Territorial del GADMCU, y a la Dirección Financiera del GADMCU, para que prosigan con los trámites correspondientes ante los ministerios del gobierno nacional, organismos, e instituciones públicas y privadas para coordinar, gestionar y finalizar con el proceso de transición administrativa, política y económica que conllevan el cambio de la naturaleza de la “Parroquia Rural Ricaurte” a “Parroquia Urbana Ricaurte” y la creación de la “Parroquia Rural “Pijullo”, del Cantón Urdaneta. Así como también para que se oficialice ante las Instituciones Gubernamentales y Administrativas para que conozcan sobre la aprobación de la presente Ordenanza

DISPOSICIÓN DEROGATORIA. –

Se derogan todas las normas de igual o menor jerarquía que estén en contradicción con la presente Ordenanza.

DISPOSICIÓN FINAL. -

PRIMERA. - La presente Ordenanza entrará en vigencia desde su aprobación por parte del Concejo Municipal, de la sanción por parte de la Alcaldesa y su promulgación en el Registro Oficial, posterior, a lo cual el GADMCU notificará al Gobierno Autónomo Descentralizado Parroquial Rural, al Consejo Nacional Electoral, a los Ministerios del Interior y de Economía y Finanzas, para los efectos electorales, legales y presupuestarios; sin perjuicio de su comunicación a otras instituciones del Estado, para su conocimiento.

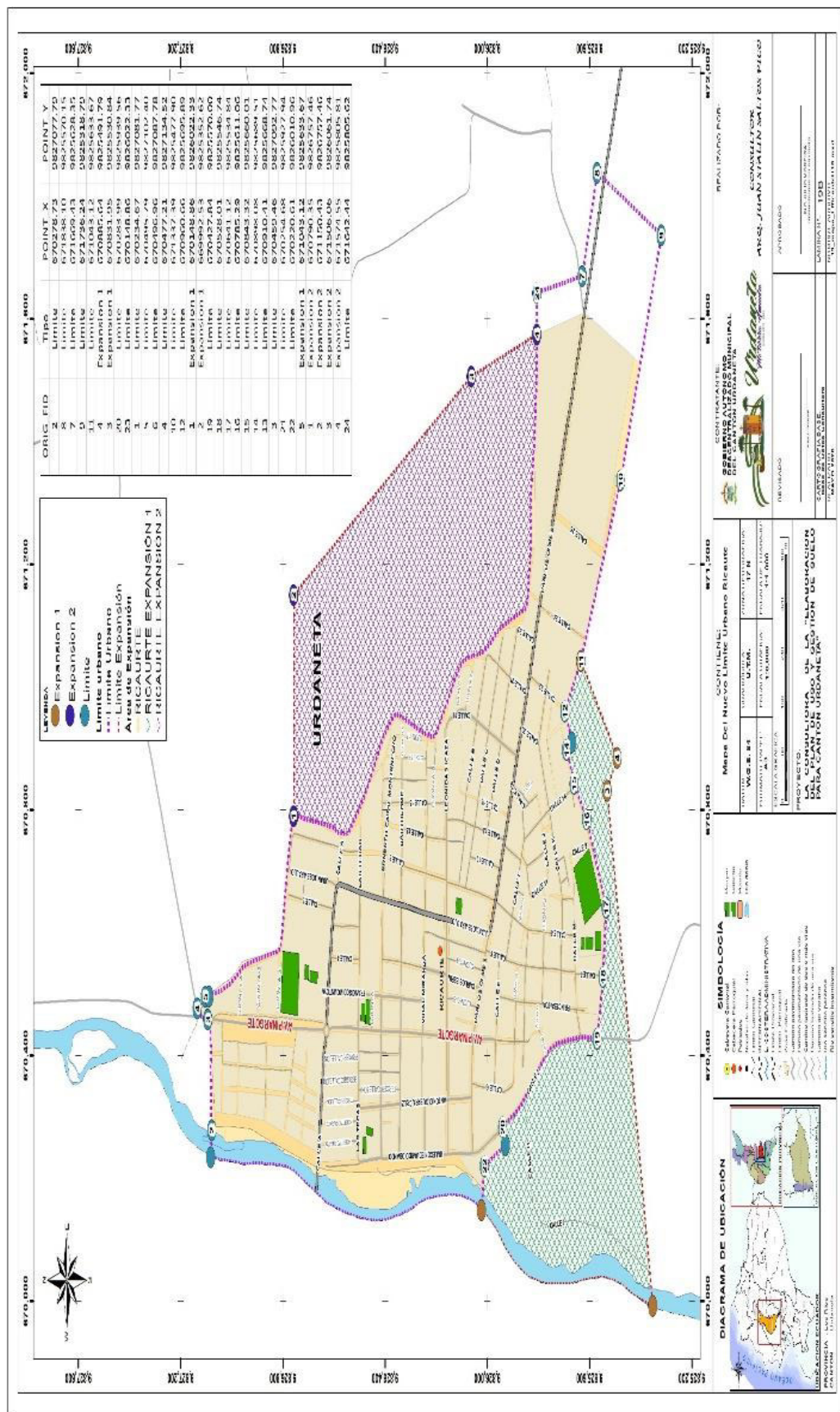
Dado y firmado en la sala de sesiones del Concejo Municipal del Gobierno Autónomo Descentralizado Municipal del Cantón Urdaneta, a los 23 días del mes de septiembre del año dos mil veinticuatro.

[illegible]

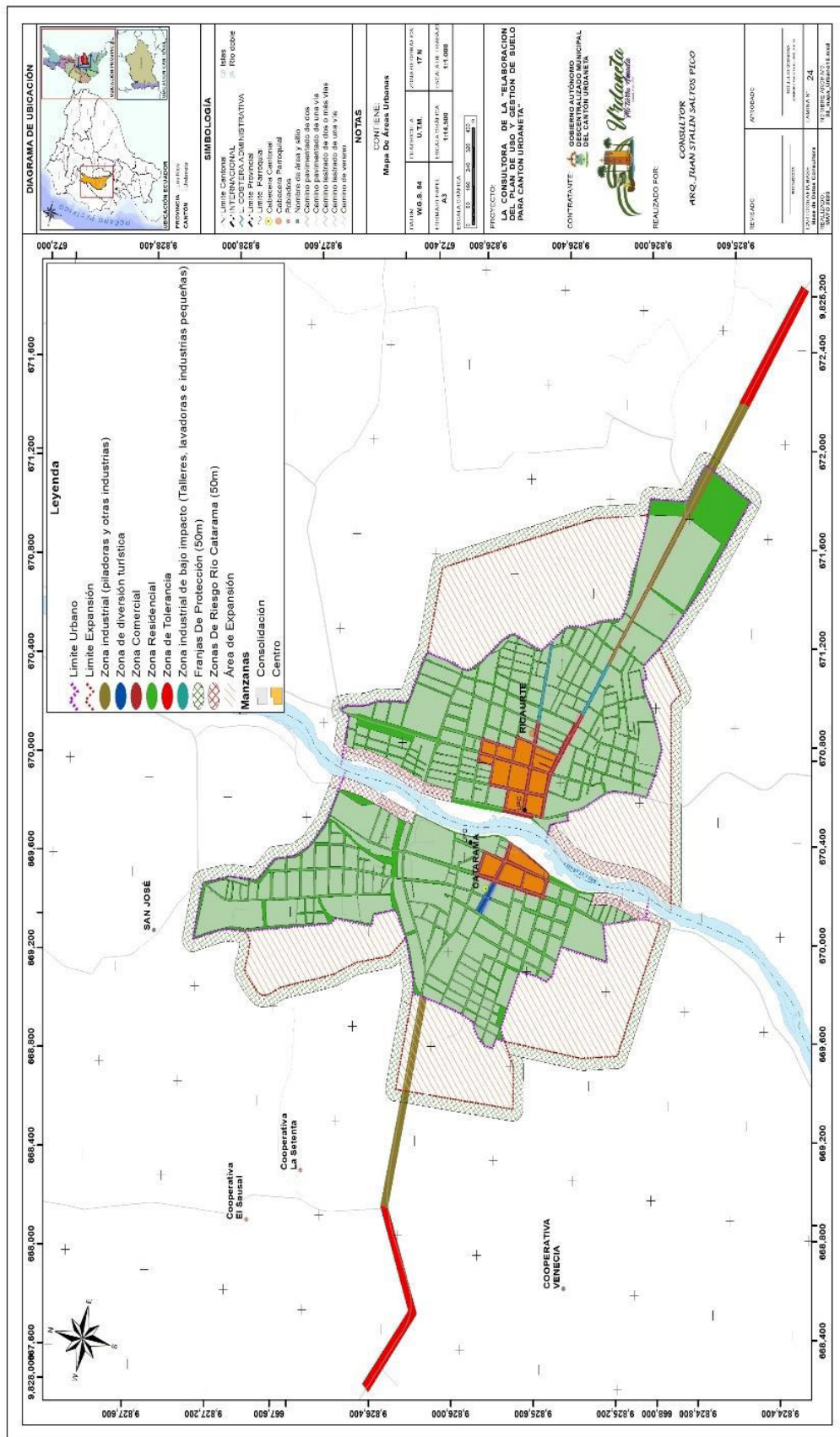
ANEXO 2



ANEXO 3



ANEXO 4




[illegible]

ANEXO 6



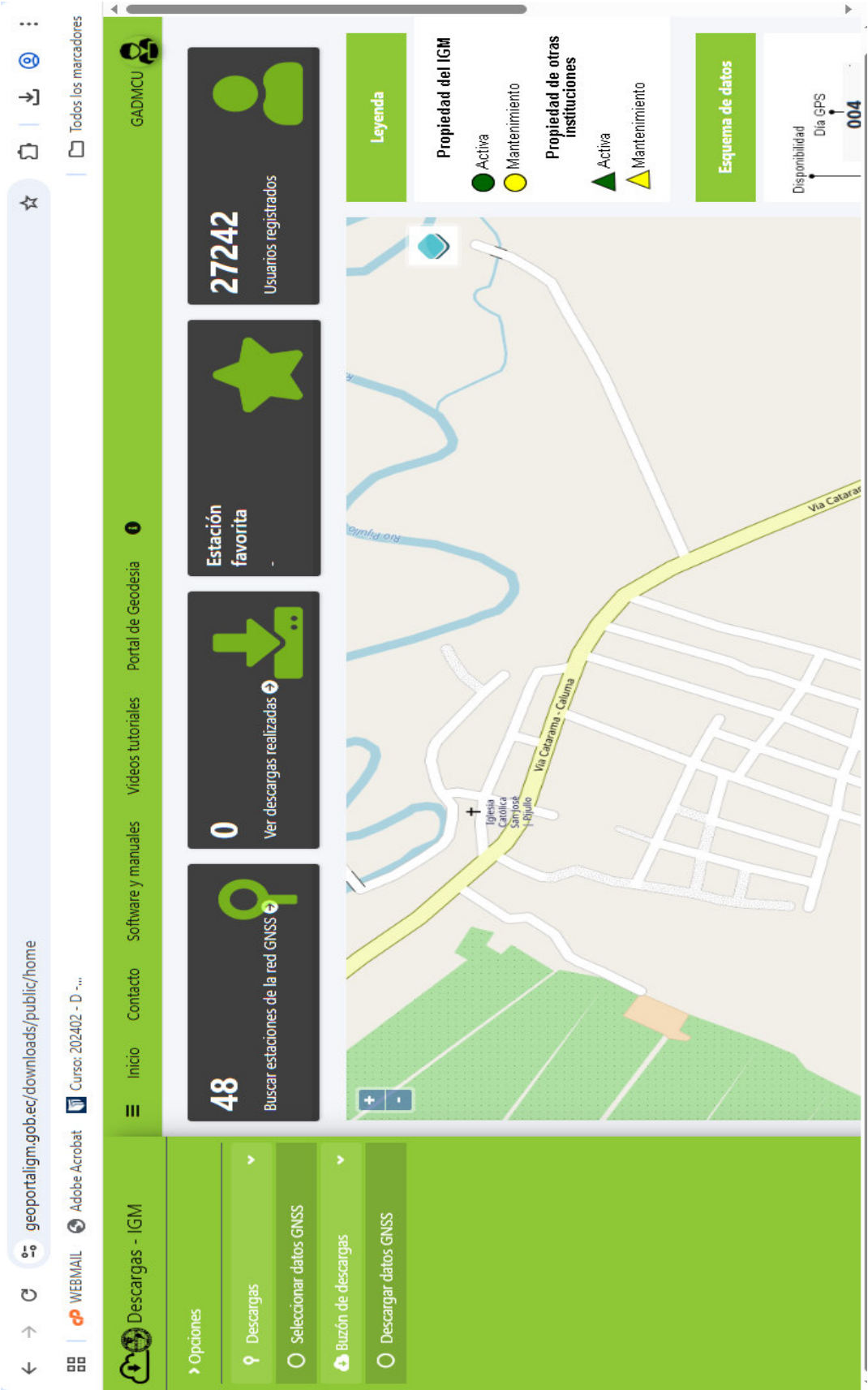
ANEXO 7



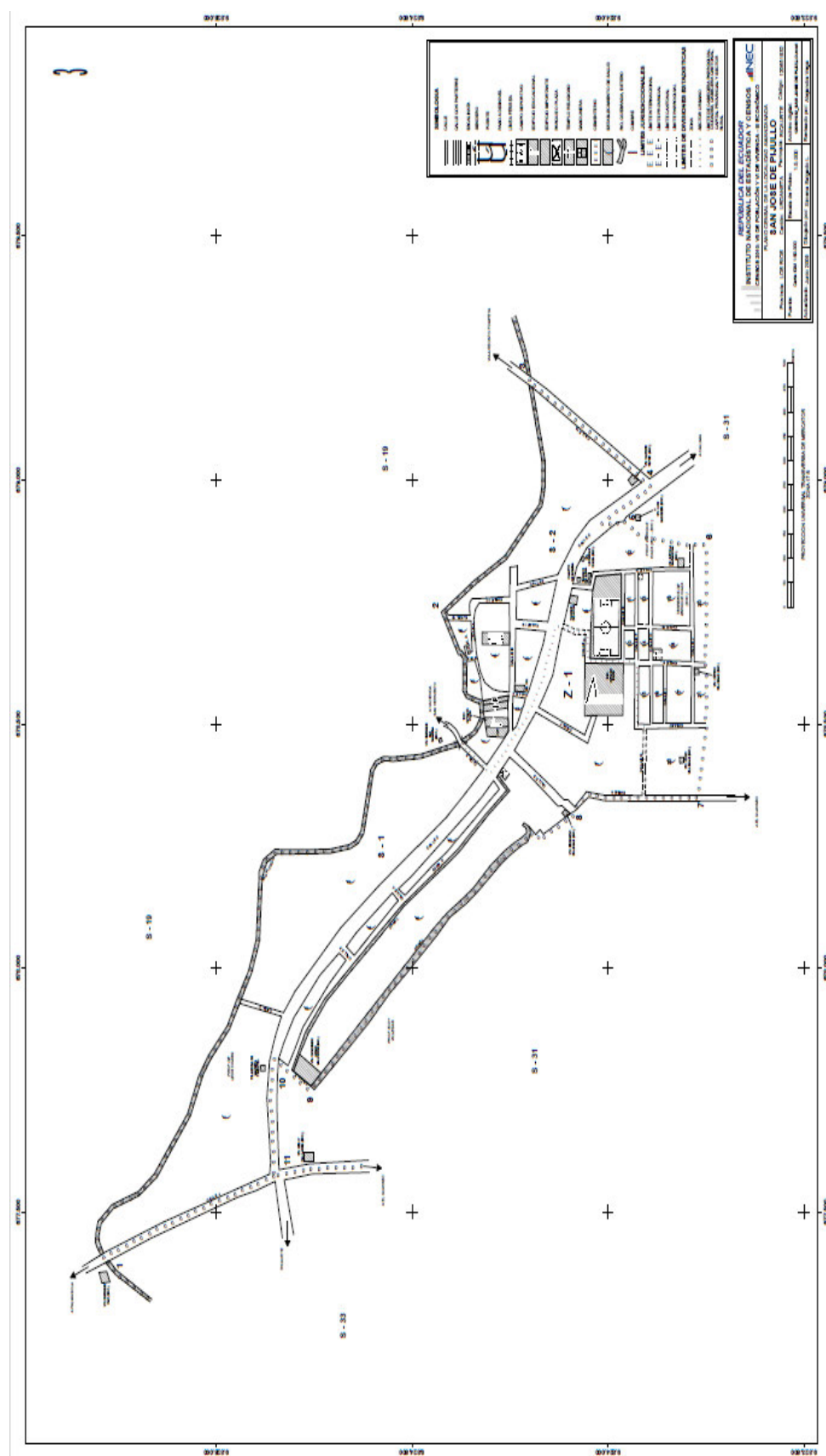
ANEXO 8



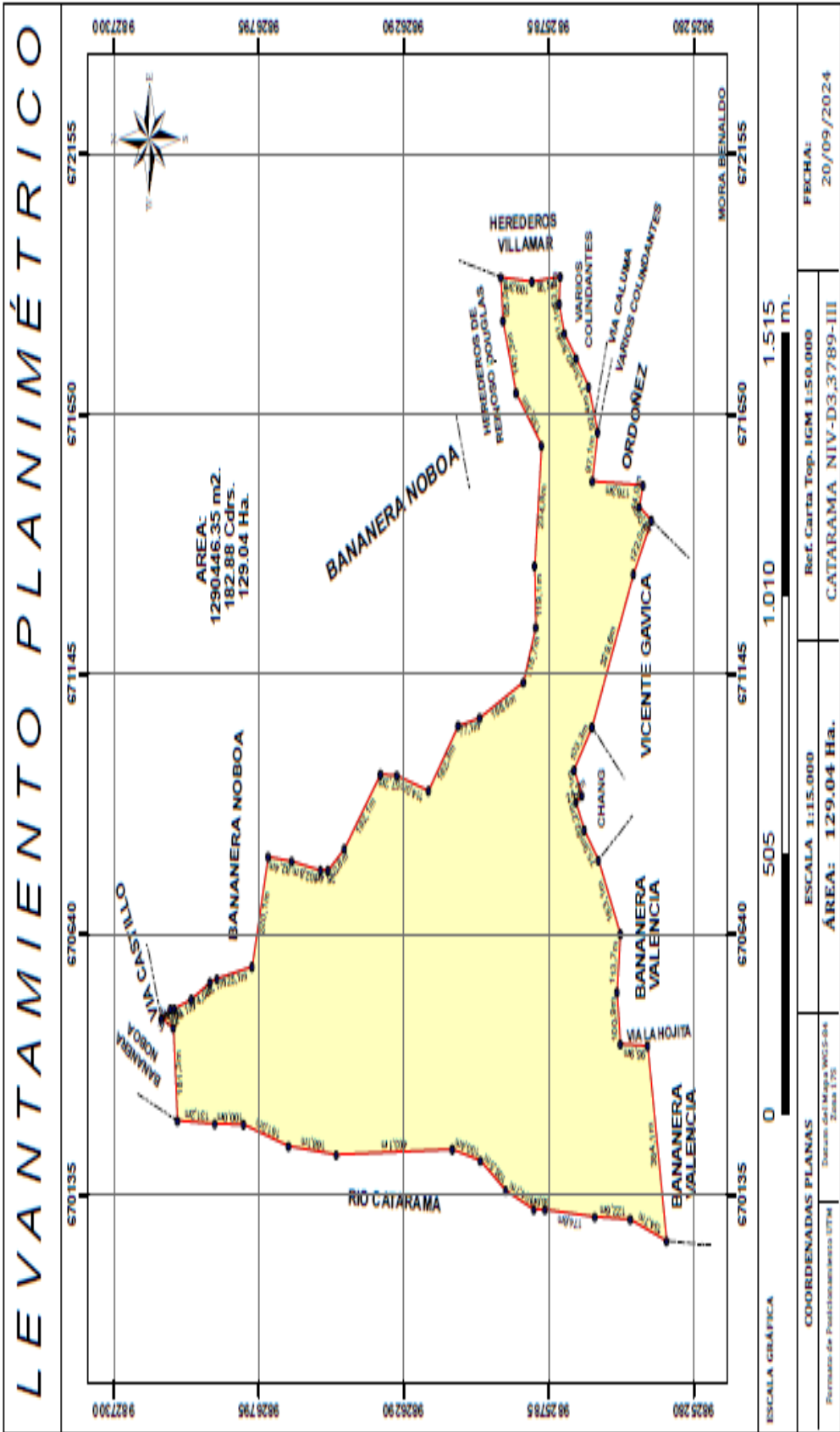
ANEXO 9



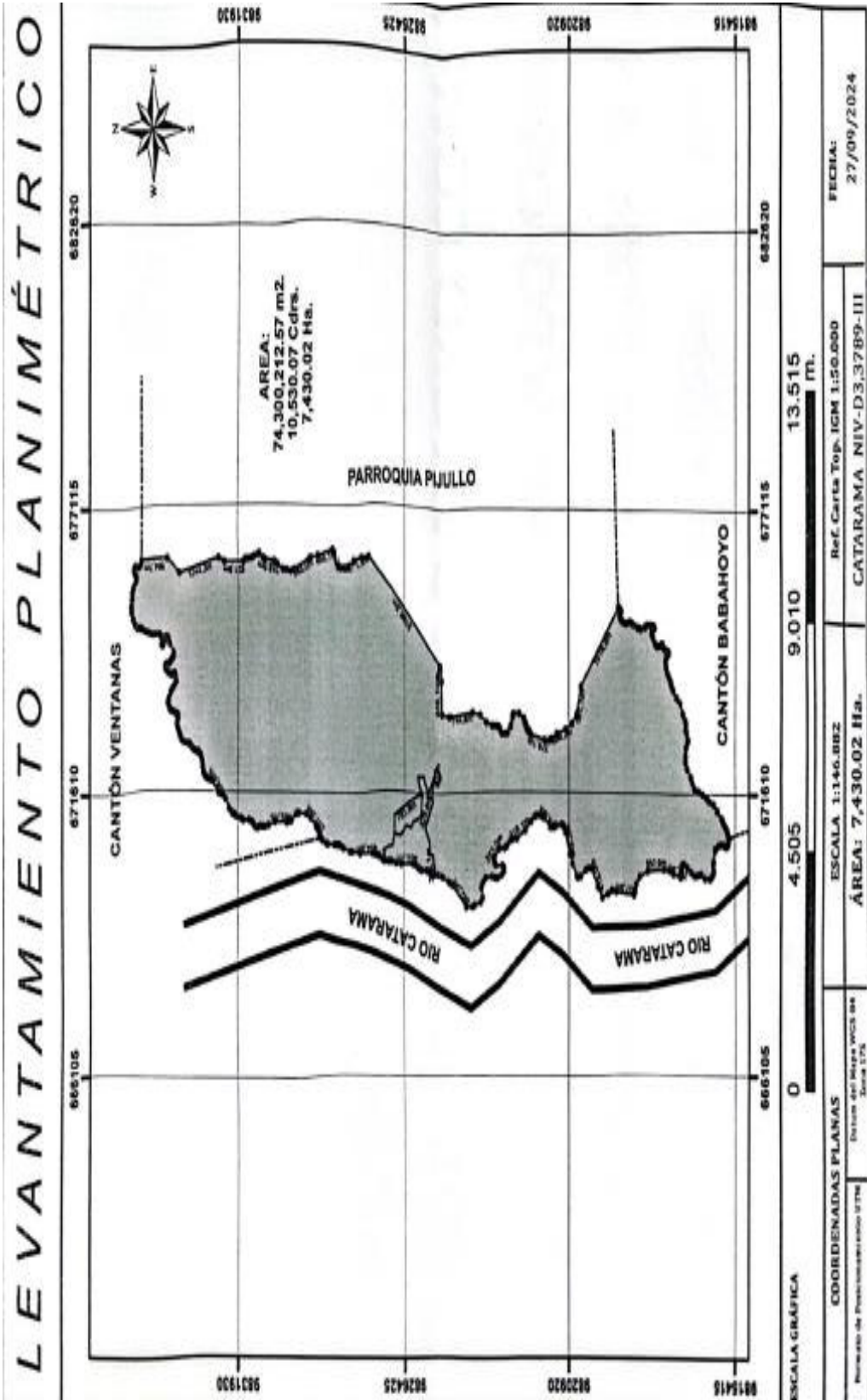
ANEXO 10



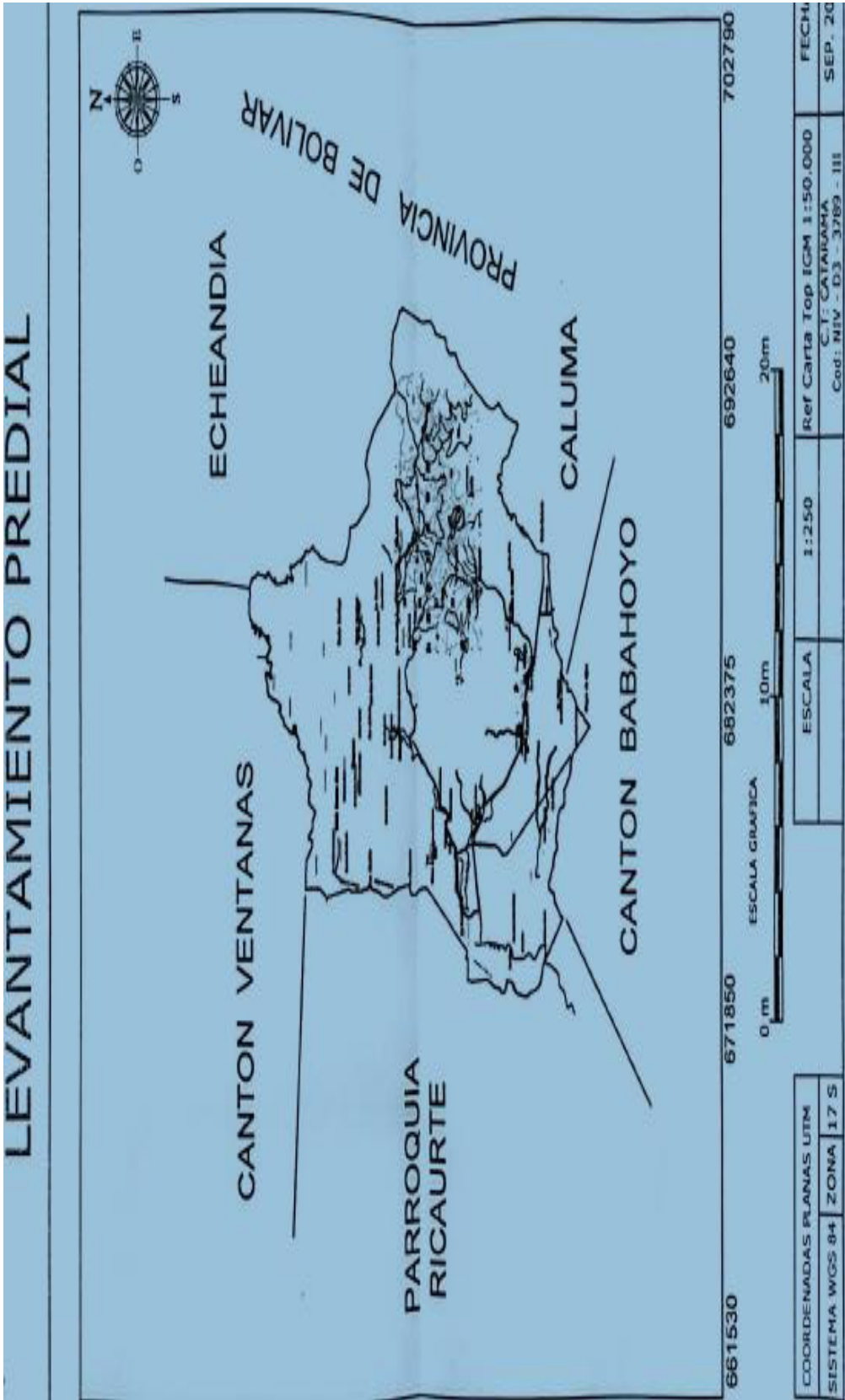
ANEXO 11



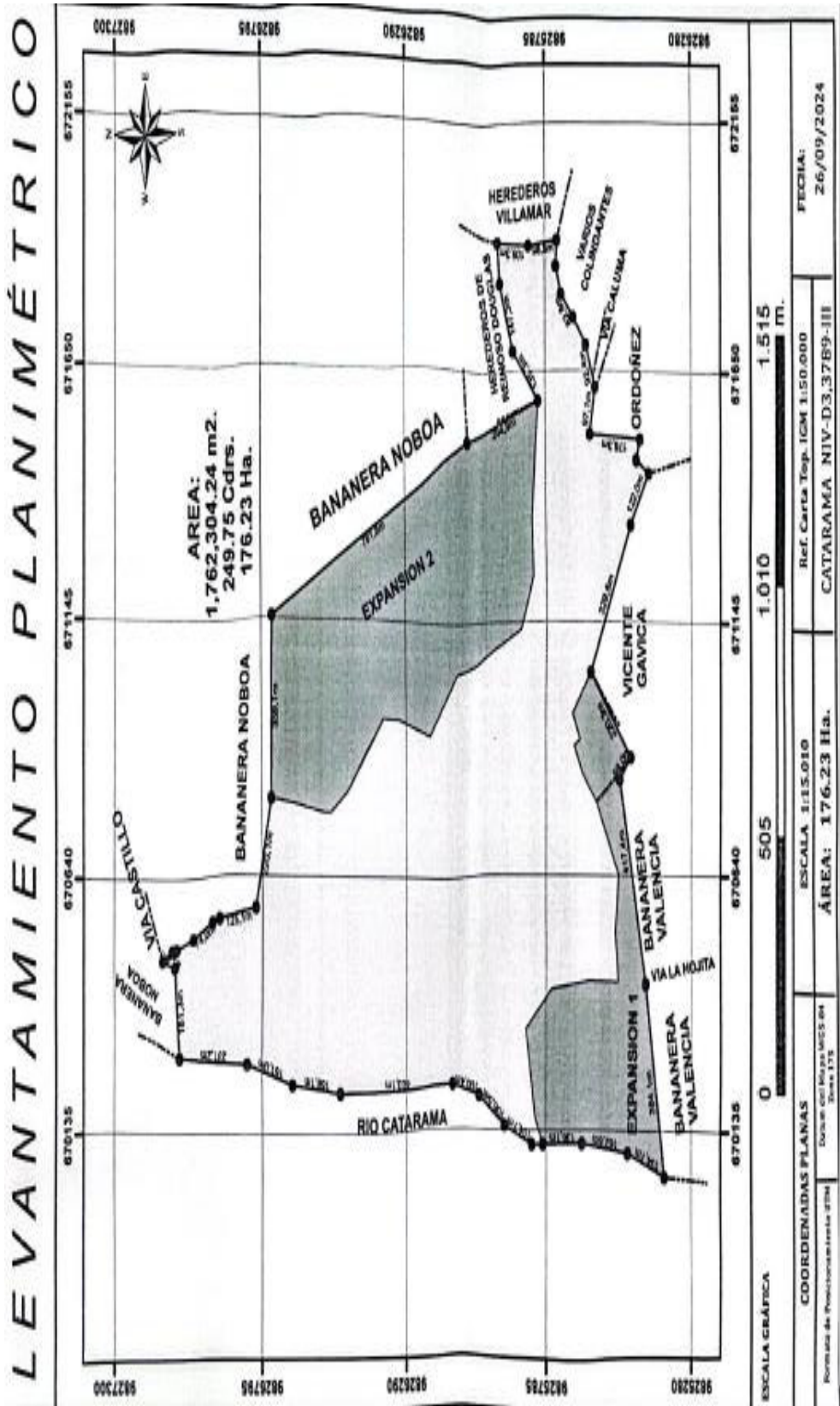
ANEXO 12



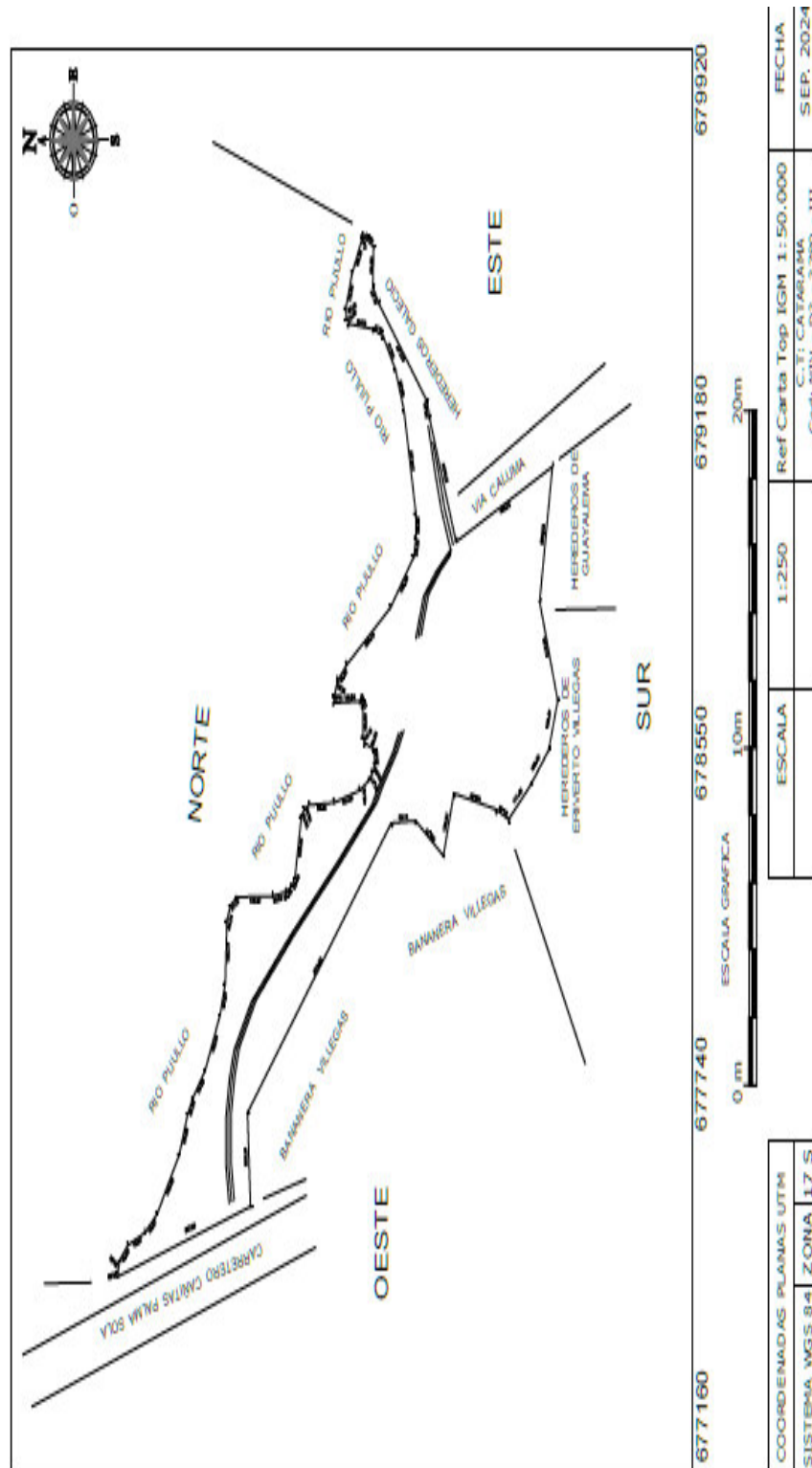
ANEXO 13



ANEXO 14



LEVANTAMIENTO PREDIAL





Firmado electrónicamente por:
**AMADA ARGENTINA
ZAMBRANO RODRIGUEZ**
Validar únicamente con FirmaEC

Lcda. Amada Zambrano Rodríguez Msc.
Alcaldesa del Cantón Urdaneta



Firmado electrónicamente por:
BENITO ISIDRO ALAVA
Validar únicamente con FirmaEC

Ab. Benito Isidro Alava.
Secretario General del Concejo Municipal.

CERTIFICADO DE DISCUSIÓN Y APROBACIÓN POR PARTE DEL CONCEJO DEL GOBIERNO AUTÓNOMO DESCENTRALIZADO MUNICIPAL DEL CANTÓN URDANETA, Catarama, a los catorce días del mes de julio del dos mil veinticinco.- El infrascrito Secretario General del Gobierno Autónomo Descentralizado Municipal del Cantón Urdaneta, certifica, que la **“ORDENANZA QUE REGULA EL CAMBIO DE NATURALEZA DE LA PARROQUIA RURAL “RICAURTE”, A PARROQUIA URBANA “RICAURTE”; Y, DE CREACIÓN DE LA PARROQUIA RURAL “PIJULLO”, DE LA JURISDICCIÓN DEL CANTÓN URDANETA, PROVINCIA DE LOS RÍOS, REPÚBLICA DEL ECUADOR”**, fue conocida, discutida y aprobada por el Concejo del Gobierno Autónomo Descentralizado Municipal del Cantón Urdaneta, en primer debate en la Sesión Ordinaria de fecha lunes veintitrés de septiembre del dos mil veinticuatro y en segundo debate en la Sesión Ordinaria de fecha lunes catorce de julio del dos mil veinticinco. - **Lo Certifico.**



Firmado electrónicamente por:
BENITO ISIDRO ALAVA
Validar únicamente con FirmaEC

Ab. Benito Isidro Alava.
Secretario General del Concejo Municipal.

PROCESO DE SANCIÓN: SECRETARÍA GENERAL DEL GOBIERNO AUTÓNOMO DESCENTRALIZADO MUNICIPAL DEL CANTÓN URDANETA.- Catarama, a los catorce días del mes de julio del dos mil veinticinco.- De conformidad con la razón que antecede y en cumplimiento a lo dispuesto en el inciso cuarto del Art. 322 del Código Orgánico de Organización Territorial Autonomía y Descentralización, remítase original y dos copias de la **“ORDENANZA QUE REGULA EL CAMBIO DE NATURALEZA DE LA PARROQUIA RURAL “RICAURTE”, A PARROQUIA URBANA “RICAURTE”; Y, DE CREACIÓN DE LA PARROQUIA RURAL “PIJULLO”, DE LA JURISDICCIÓN DEL CANTÓN URDANETA, PROVINCIA DE LOS RÍOS, REPÚBLICA DEL ECUADOR”** a la señora Alcaldesa Lcda. Amada Zambrano Rodríguez Msc, para la sanción respectiva.



Ab. Benito Isidro Alava.
Secretario General del Concejo Municipal.

SANCIÓN: ALCALDÍA DEL GOBIERNO AUTÓNOMO DESCENTRALIZADO MUNICIPAL DEL CANTÓN URDANETA.- Catarama, a los catorce días del mes de julio del dos mil veinticinco.- De conformidad con la disposición contenida en el cuarto inciso del Art. 322 y 324 del Código Orgánico de Organización Territorial, Autonomía y Descentralización, habiéndose observado el trámite legal y estando de acuerdo con la Constitución y Leyes de la República del Ecuador.- Sanciono y Ordeno la promulgación y publicación de la presente **“ORDENANZA QUE REGULA EL CAMBIO DE NATURALEZA DE LA PARROQUIA RURAL “RICAURTE”, A PARROQUIA URBANA “RICAURTE”; Y, DE CREACIÓN DE LA PARROQUIA RURAL “PIJULLO”, DE LA JURISDICCIÓN DEL CANTÓN URDANETA, PROVINCIA DE LOS RÍOS, REPÚBLICA DEL ECUADOR”**.
procédase de acuerdo a la Ley.



Lcda. Amada Zambrano Rodríguez Msc.
Alcaldesa del Cantón Urdaneta

SECRETARÍA GENERAL DEL GOBIERNO AUTÓNOMO DESCENTRALIZADO MUNICIPAL DEL CANTÓN URDANETA. - Proveyó y firmó la **“ORDENANZA QUE REGULA EL CAMBIO DE NATURALEZA DE LA PARROQUIA RURAL “RICAURTE”, A PARROQUIA URBANA “RICAURTE”; Y, DE CREACIÓN DE LA PARROQUIA RURAL “PIJULLO”, DE LA JURISDICCIÓN DEL CANTÓN URDANETA, PROVINCIA DE LOS RÍOS, REPÚBLICA DEL ECUADOR”** la señora Lcda. Amada Zambrano Rodríguez Msc. Alcaldesa del Gobierno Autónomo Descentralizado Municipal del Cantón Urdaneta, a los catorce días del mes de julio del dos mil veinticinco. - **Lo Certifico.**



Ab. Benito Isidro Alava.
Secretario General del Concejo Municipal



Mgs. Jaqueline Vargas Camacho
DIRECTORA (E)

Quito:
Calle Mañosca 201 y Av. 10 de Agosto
Atención ciudadana
Telf.: 3941-800
Ext.: 3134

www.registroficial.gob.ec

IM/AM

El Pleno de la Corte Constitucional mediante Resolución Administrativa No. 010-AD-CC-2019, resolvió la gratuidad de la publicación virtual del Registro Oficial y sus productos, así como la eliminación de su publicación en sustrato papel, como un derecho de acceso gratuito de la información a la ciudadanía ecuatoriana.

"Al servicio del país desde el 1º de julio de 1895"

El Registro Oficial no se responsabiliza por los errores ortográficos, gramaticales, de fondo y/o de forma que contengan los documentos publicados, dichos documentos remitidos por las diferentes instituciones para su publicación, son transcritos fielmente a sus originales, los mismos que se encuentran archivados y son nuestro respaldo.